

Об установлении публичных сер-  
витутов на земельные участки по  
ул. Кропоткина

В соответствии со статьей 23 Земельного кодекса Российской Федерации, Федеральным законом от 06.10.2003 № 131-ФЗ «Об общих принципах организации местного самоуправления в Российской Федерации», руководствуясь Уставом города Новосибирска, ПОСТАНОВЛЯЮ:

1. Установить публичные сервитуты на неопределенный срок на земельные участки по ул. Кропоткина в целях прохода или проезда через земельные участки согласно приложениям 1, 2 к настоящему постановлению.

2. Департаменту земельных и имущественных отношений мэрии города Новосибирска:

2.1. Обеспечить проведение государственной регистрации публичных сервитутов на земельные участки, указанные в приложении 1 к настоящему постановлению, в Управлении Федеральной службы государственной регистрации, кадастра и картографии по Новосибирской области.

2.2. Разместить постановление на официальном сайте города Новосибирска в информационно-телекоммуникационной сети «Интернет».

3. Департаменту информационной политики мэрии города Новосибирска обеспечить опубликование постановления.

4. Контроль за исполнением постановления возложить на главу администрации Центрального округа по Железнодорожному, Заельцовскому и Центральному районам города Новосибирска, начальника департамента земельных и имущественных отношений мэрии города Новосибирска.

Мэр города Новосибирска

А. Е. Локоть

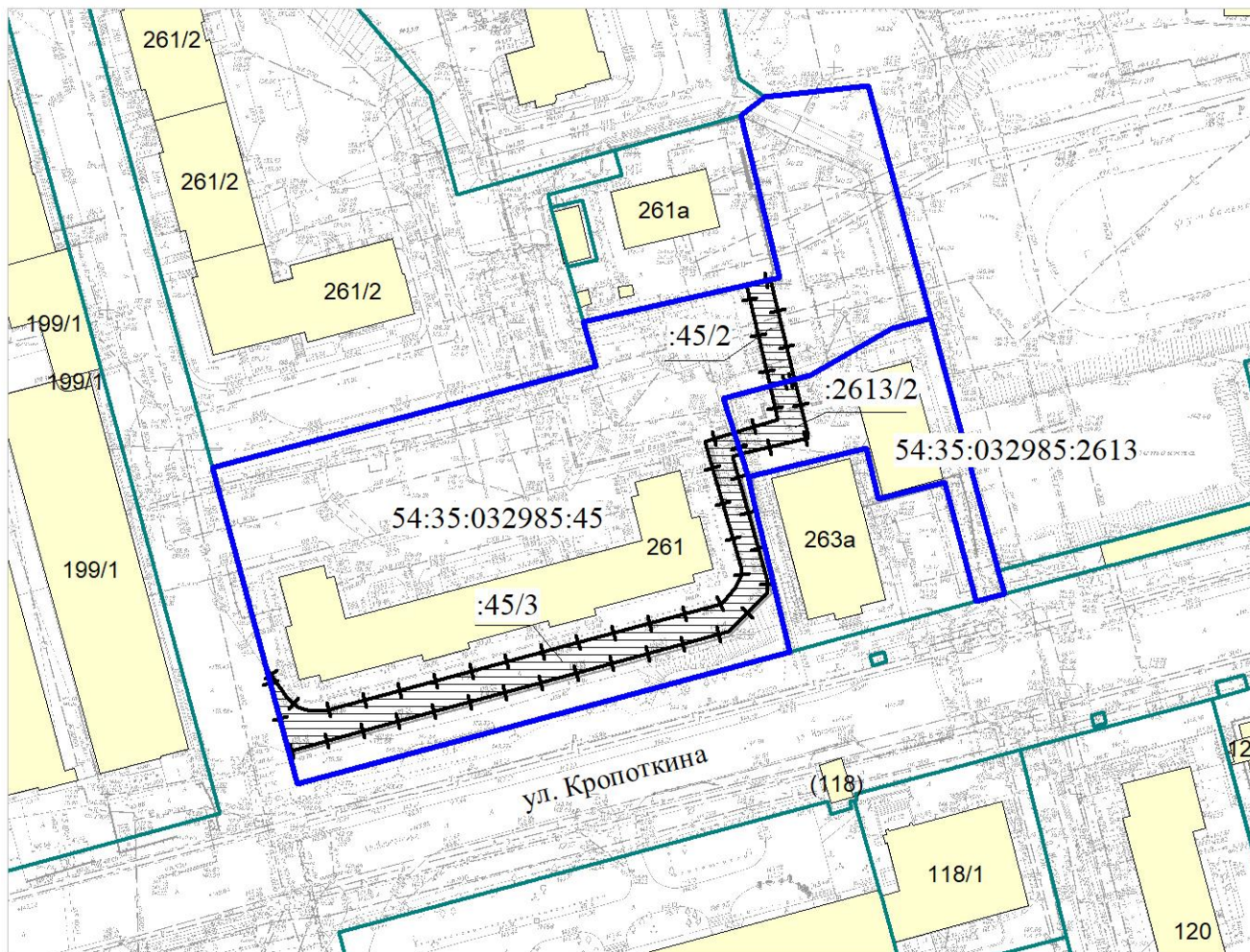
Приложение 1  
к постановлению мэрии  
города Новосибирска  
от \_\_\_\_\_ № \_\_\_\_\_

**ПЕРЕЧЕНЬ**  
земельных участков по ул. Кропоткина, обремененных  
публичными сервитутами

№ п/п	Кадастровый номер земельного участка	Учетный номер части	Площадь части, кв. м	Адрес земельного участка (местоположение)
1	2	3	4	5
1	54:35:032985:45	2	110	Российская Федерация, Новосиби- рская область, город Новосибирск, ул. Кропоткина, на земельном участке расположен многоквартирный жилой дом, 261
		3	797	
2	54:35:032985:2613	2	111	Российская Федерация, Новосиби- рская область, город Новосибирск, ул. Кропоткина




\_\_\_\_\_

**СХЕМА**  
**земельных участков по ул. Кропоткина, обремененных**  
**публичными сервитутами**



Масштаб 1:1500

**Условные обозначения**

- |                                                                                     |                                                                                                   |
|-------------------------------------------------------------------------------------|---------------------------------------------------------------------------------------------------|
|  | границы земельных участков, существующих в государственном кадастре недвижимости                  |
|  | граница земельного участка, обремененного публичным сервитутом                                    |
|  | граница части земельного участка, на которую распространяется сфера действия публичного сервитута |
| 54:35:032985:45                                                                     | кадастровый номер земельного участка                                                              |
| :45/3                                                                               | учетный номер части земельного участка                                                            |