



**МИНИСТЕРСТВО
СТРОИТЕЛЬСТВА
НОВОСИБИРСКОЙ ОБЛАСТИ**

ПРИКАЗ

14.04.2026

№ 42-НПА

г. Новосибирск

Об утверждении проекта планировки территории правобережной части автомобильной дороги регионального (межмуниципального) значения «Южный транзит от автомобильной дороги Р-254 «Иртыш» до автомобильной дороги Р-256 «Чуйский тракт» через реку Обь в г. Новосибирске» и проекта межевания территории в его составе

В соответствии со статьями 42, 43, 45 Градостроительного кодекса Российской Федерации, статьей 5 Закона Новосибирской области от 27.04.2010 № 481-ОЗ «О регулировании градостроительной деятельности в Новосибирской области» **п р и к а з ы в а ю:**

1. Утвердить прилагаемые проект планировки территории правобережной части автомобильной дороги регионального (межмуниципального) значения «Южный транзит от автомобильной дороги Р-254 «Иртыш» до автомобильной дороги Р-256 «Чуйский тракт» через реку Обь в г. Новосибирске» и проект межевания территории в его составе (далее – документация по планировке территории).

2. Управлению архитектуры и градостроительства министерства строительства Новосибирской области (Савонина Е.Г.) направить утвержденную документацию по планировке территории в мэрию города Новосибирска, главам Раздольненского и Новолуговского сельсоветов Новосибирского района Новосибирской области в течение семи дней со дня утверждения для официального опубликования и размещения на официальном сайте муниципального образования.

3. Контроль за исполнением настоящего приказа возложить на заместителя министра – главного архитектора Новосибирской области министерства строительства Новосибирской области Фаткина И.Ю.

Министр

Д.Н. Богомолов

УТВЕРЖДЕНЫ
приказом министерства
строительства Новосибирской
области
от 14.04.2026 № 42-НПА

**Проект планировки территории правобережной части автомобильной дороги
регионального (межмуниципального) значения «Южный транзит
от автомобильной дороги Р-254 «Иртыш» до автомобильной дороги Р-256
«Чуйский тракт» через реку Обь в г. Новосибирске» и проект межевания
территории в его составе**

I. Проект планировки территории. Графическая часть.

1. Чертеж красных линий. Чертеж границ зон планируемого размещения линейных объектов.

2. Чертеж границ зон планируемого размещения линейных объектов, подлежащих реконструкции в связи с изменением их местоположения.

II. Положение о размещении линейных объектов.

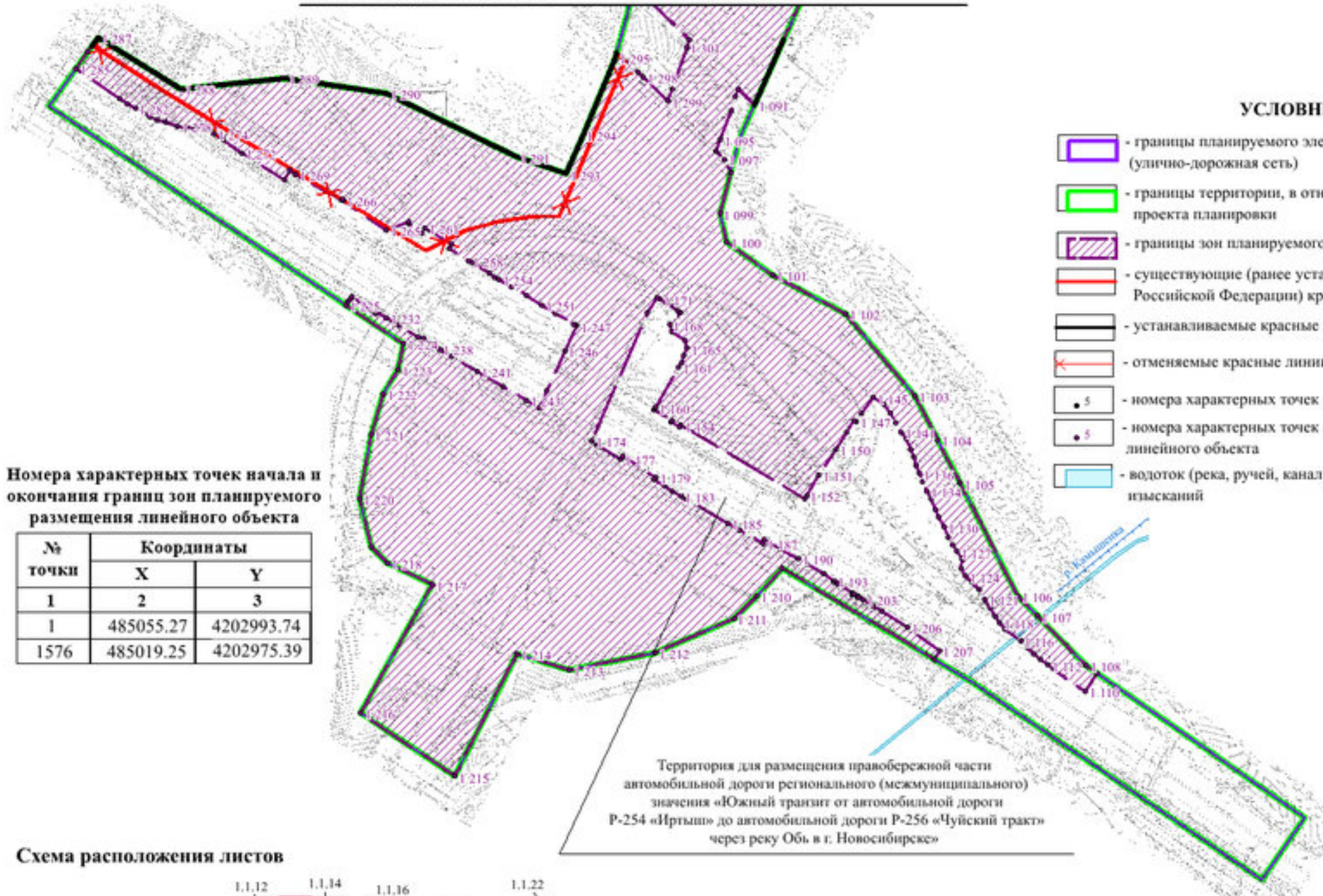
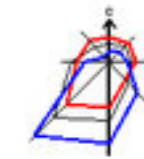
III. Проект межевания территории. Графическая часть.

Чертеж межевания территории.

IV. Проект межевания территории. Текстовая часть.

I. ПРОЕКТ ПЛАНИРОВКИ ТЕРРИТОРИИ. ГРАФИЧЕСКАЯ ЧАСТЬ
Чертеж красных линий. Чертеж границ зон планируемого размещения линейных объектов

Линия совмещения с листом 1.1.2



УСЛОВНЫЕ ОБОЗНАЧЕНИЯ

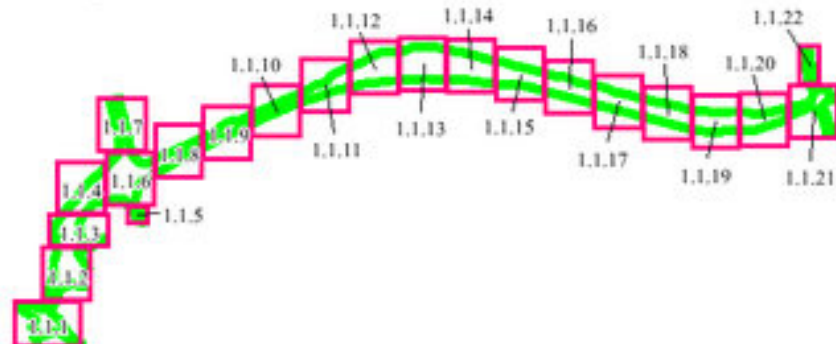
- границы планируемого элемента планировочной структуры (улично-дорожная сеть)
- границы территории, в отношении которой осуществляется подготовка проекта планировки
- границы зон планируемого размещения линейных объектов
- существующие (ранее установленные в соответствии с законодательством Российской Федерации) красные линии
- устанавливаемые красные линии
- отменяемые красные линии
- номера характерных точек устанавливаемых красных линий
- номера характерных точек границ зон планируемого размещения линейного объекта
- водоток (река, ручей, канал) по сведениям инженерно-геодезических изысканий

Номера характерных точек начала и окончания границ зон планируемого размещения линейного объекта

№ точки	Координаты	
	X	Y
1	2	3
1	485055.27	4202993.74
1576	485019.25	4202975.39

Территория для размещения правобережной части автомобильной дороги регионального (межмуниципального) значения «Южный транзит от автомобильной дороги Р-254 «Иртыш» до автомобильной дороги Р-256 «Чуйский тракт» через реку Обь в г. Новосибирске»

Схема расположения листов



Номера характерных точек устанавливаемых красных линий

№ точки	Координаты	
	Точка начала X/Y	Точка окончания X/Y
1-10	483532,03/4202159,33	483527,51 / 4202533,42
1-2	483490,09 / 4202631,19	483537,08 / 4202652,29

Примечание:

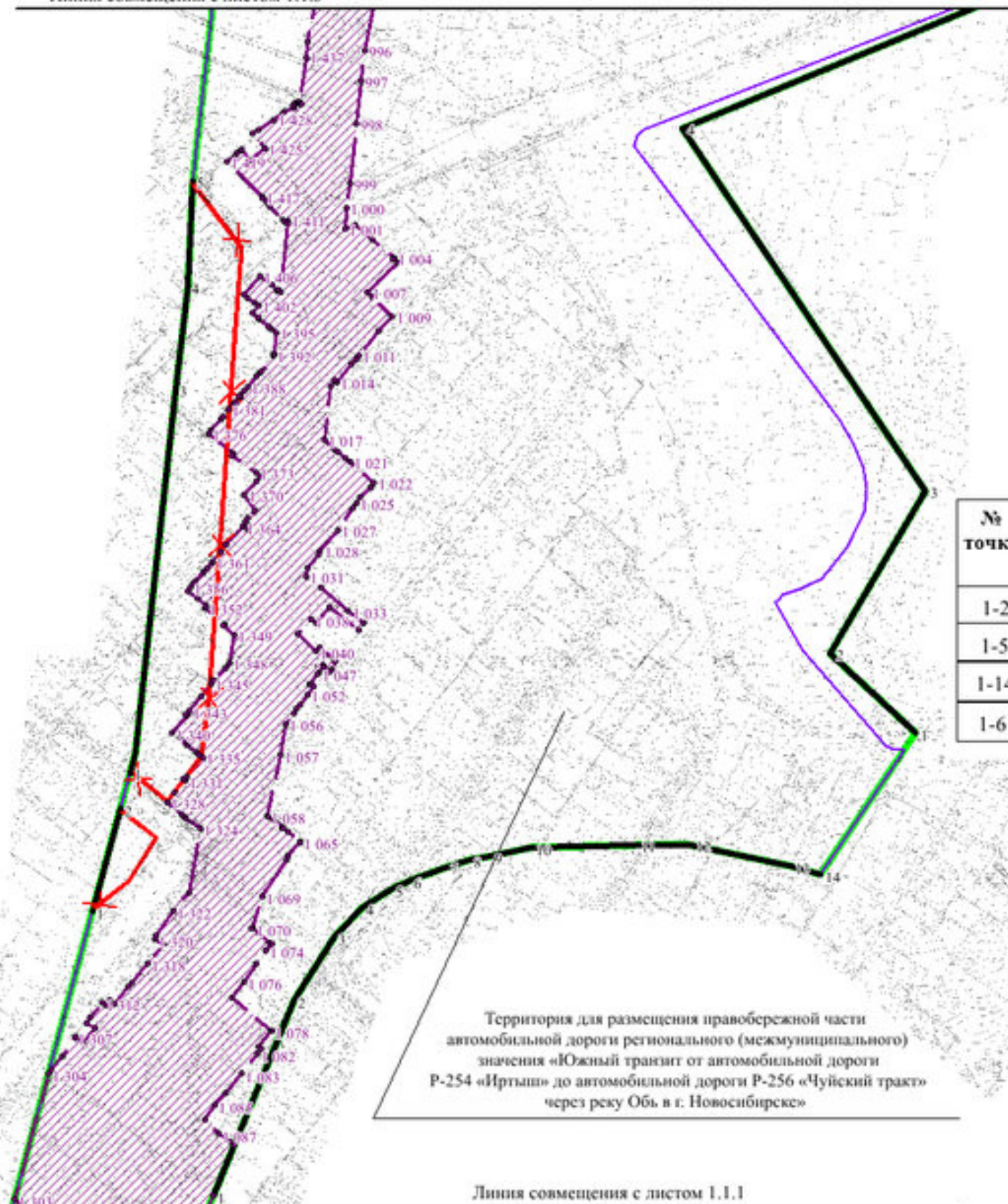
Границы существующих элементов планировочной структуры соответствуют существующим красным линиям
 Перечень координат характерных точек устанавливаемых красных линий смотреть в приложении к чертежу красных линий.

M 1:3000

I. ПРОЕКТ ПЛАНИРОВКИ ТЕРРИТОРИИ. ГРАФИЧЕСКАЯ ЧАСТЬ
Чертеж красных линий. Чертеж границ зон планируемого размещения линейных объектов



Линия совмещения с листом 1.1.3



Линия совмещения с листом 1.1.1

УСЛОВНЫЕ ОБОЗНАЧЕНИЯ

- границы планируемого элемента планировочной структуры (улично-дорожная сеть)
- границы территории, в отношении которой осуществляется подготовка проекта планировки
- границы зон планируемого размещения линейных объектов
- существующие (ранее установленные в соответствии с законодательством Российской Федерации) красные линии
- устанавливаемые красные линии
- отменяемые красные линии
- номера характерных точек устанавливаемых красных линий
- номера характерных точек границ зон планируемого размещения линейного объекта

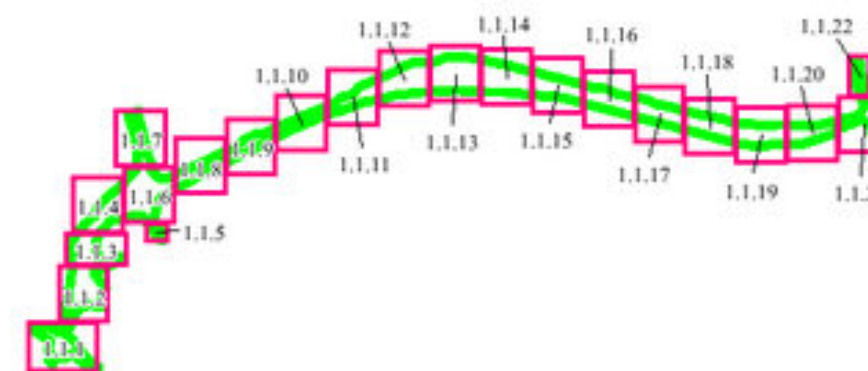
Номера характерных точек устанавливаемых красных линий

№ точки	Координаты	
	Точка начала X/Y	Точка окончания X/Y
1-2	483754,54/4202594,78	483818,76/4202612,19
1-5	483841,31/4202618,37	484210,41/4202657,27
1-14	483577,12/4202670,27	483777,81/4203049,30
1-6	483866,03/4203109,03	484414,57/4203376,93

Номера характерных точек начала и окончания границ зон планируемого размещения линейного объекта

№ точки	Координаты	
	X	Y
1	485055.27	4202993.74
1576	485019.25	4202975.39

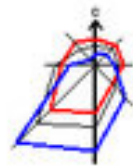
Схема расположения листов



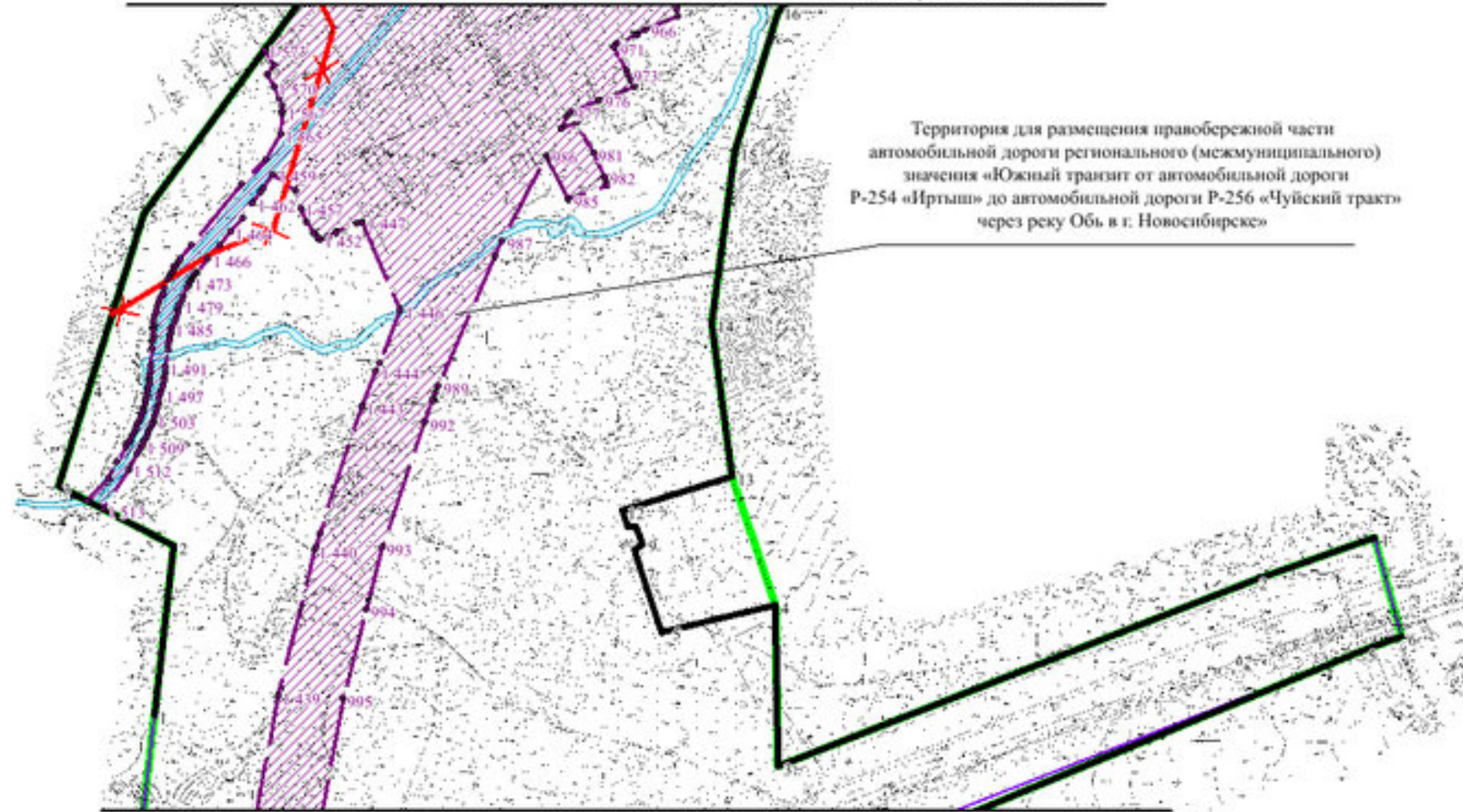
Примечание:

Границы существующих элементов планировочной структуры соответствуют существующим красным линиям.
 Перечень координат характерных точек устанавливаемых красных линий смотреть в приложении к чертежу красных линий.

I. ПРОЕКТ ПЛАНИРОВКИ ТЕРРИТОРИИ. ГРАФИЧЕСКАЯ ЧАСТЬ
Чертеж красных линий. Чертеж границ зон планируемого размещения линейных объектов



Линия совмещения с листом 1.1.4



Линия совмещения с листом 1.1.2

М 1:3000

Номера характерных точек устанавливаемых красных линий

№ точки	Координаты	
	Точка начала X/Y	Точка окончания X/Y
1-2	485148,51/4203041,23	485239,83/4203143,73
1-6	483866,03/4203109,03	484414,57/4203376,93
1-30	484469,97/4203361,52	484691,26/4203852,09

Номера характерных точек начала и окончания границ зон планируемого размещения линейного объекта

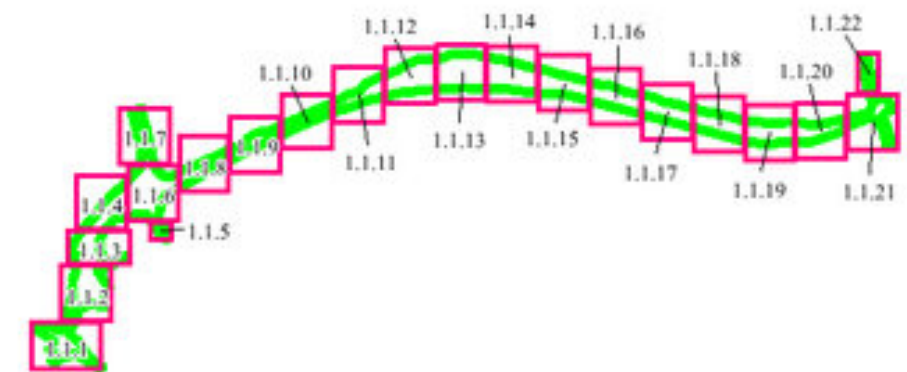
№ точки	Координаты	
	X	Y
1	2	3
1	485055.27	4202993.74
1576	485019.25	4202975.39

УСЛОВНЫЕ ОБОЗНАЧЕНИЯ

- границы планируемого элемента планировочной структуры (улично-дорожная сеть)
- границы территории, в отношении которой осуществляется подготовка проекта планировки
- границы зон планируемого размещения линейных объектов
- существующие (ранее установленные в соответствии с законодательством Российской Федерации) красные линии
- устанавливаемые красные линии
- отменяемые красные линии
- номера характерных точек устанавливаемых красных линий
- номера характерных точек границ зон планируемого размещения линейного объекта

- водоток (река, ручей, канал) по сведениям инженерно-геодезических изысканий
- планируемый водоток (река, ручей, канал)

Схема расположения листов



Примечание:

Границы существующих элементов планировочной структуры соответствуют существующим красным линиям
 Перечень координат характерных точек устанавливаемых красных линий смотреть в приложении к чертежу красных линий.

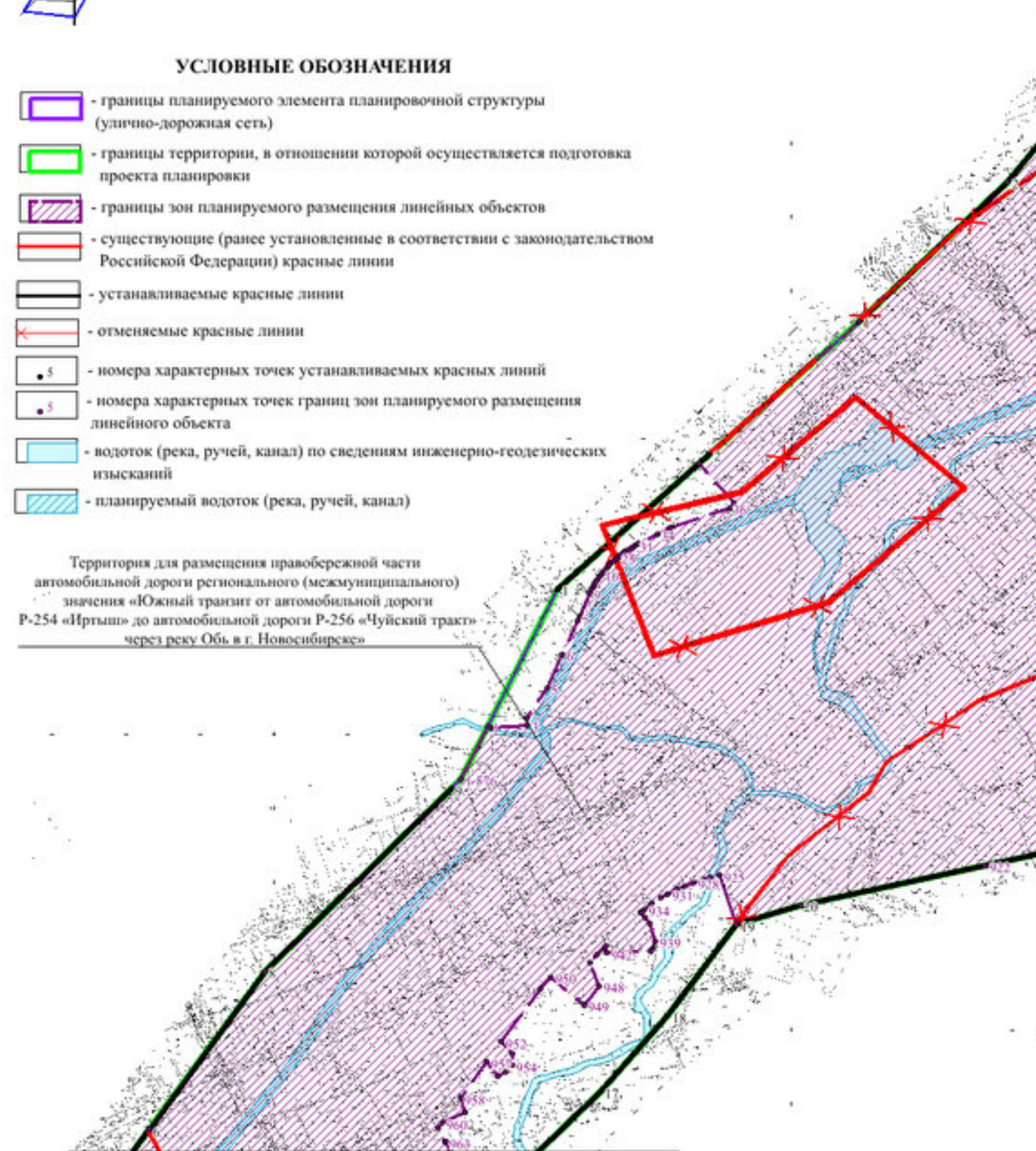
I. ПРОЕКТ ПЛАНИРОВКИ ТЕРРИТОРИИ. ГРАФИЧЕСКАЯ ЧАСТЬ
Чертеж красных линий. Чертеж границ зон планируемого размещения линейных объектов



УСЛОВНЫЕ ОБОЗНАЧЕНИЯ

- границы планируемого элемента планировочной структуры (улично-дорожная сеть)
- границы территории, в отношении которой осуществляется подготовка проекта планировки
- границы зон планируемого размещения линейных объектов
- существующие (ранее установленные в соответствии с законодательством Российской Федерации) красные линии
- устанавливаемые красные линии
- отменяемые красные линии
- номера характерных точек устанавливаемых красных линий
- номера характерных точек границ зон планируемого размещения линейного объекта
- водоток (река, ручей, канал) по сведениям инженерно-геодезических изысканий
- планируемый водоток (река, ручей, канал)

Территория для размещения правобережной части автомобильной дороги регионального (межмуниципального) значения «Южный транзит от автомобильной дороги Р-254 «Иртыш» до автомобильной дороги Р-256 «Чуйский тракт» через реку Обь в г. Новосибирске»



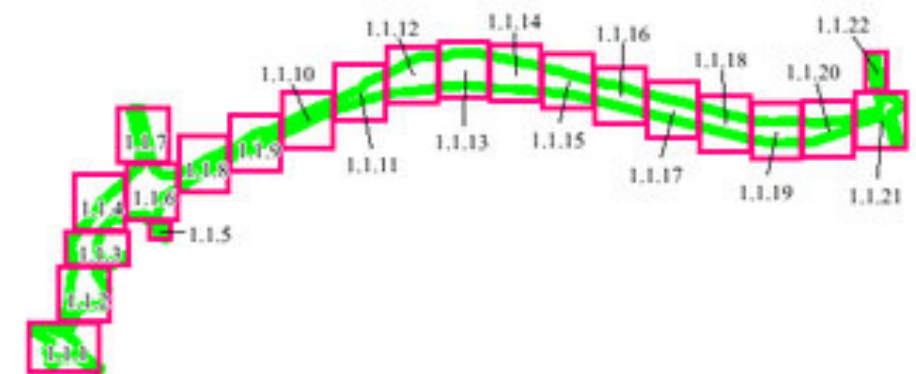
Номера характерных точек устанавливаемых красных линий

№ точки	Координаты	
	Точка начала X/Y	Точка окончания X/Y
1-2	485148,51/4203041,23	485239,83/4203143,73
1-9	484370,09/4202675,34	485012,89/4202968,92
1-30	484469,97/4203361,52	484691,26/4203852,09
1-4	485329,83/4203244,94	485618,38/4203529,46

Номера характерных точек начала и окончания границ зон планируемого размещения линейного объекта

№ точки	Координаты	
	X	Y
1	485055.27	4202993.74
1576	485019.25	4202975.39

Схема расположения листов



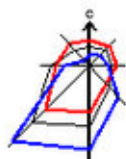
Примечание:

Границы существующих элементов планировочной структуры соответствуют существующим красным линиям

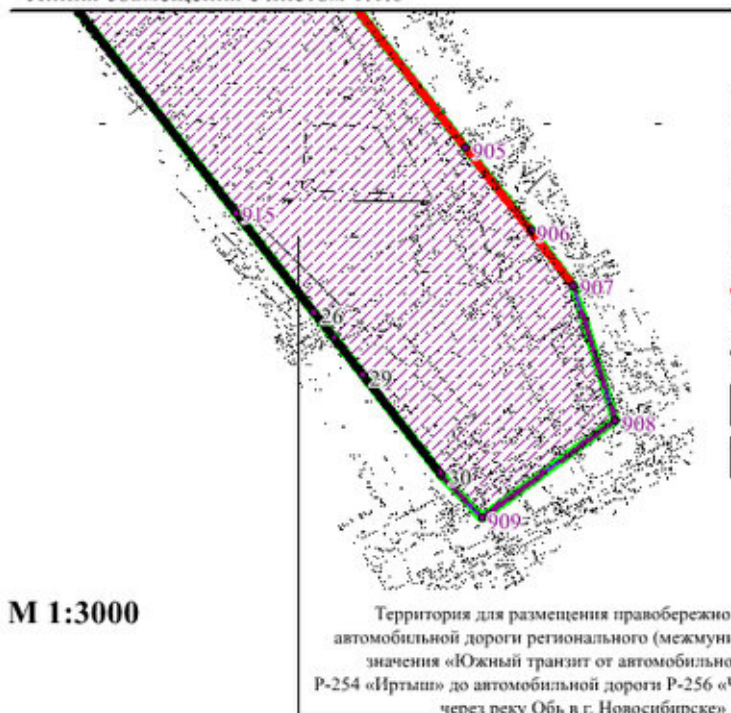
Перечень координат характерных точек устанавливаемых красных линий смотреть в приложении к чертежу красных линий.

I. ПРОЕКТ ПЛАНИРОВКИ ТЕРРИТОРИИ. ГРАФИЧЕСКАЯ ЧАСТЬ

Чертеж красных линий. Чертеж границ зон планируемого размещения линейных объектов



Линия совмещения с листом 1.1.6



М 1:3000


УСЛОВНЫЕ ОБОЗНАЧЕНИЯ

- границы планируемого элемента планировочной структуры (улично-дорожная сеть)
- границы территории, в отношении которой осуществляется подготовка проекта планировки
- границы зон планируемого размещения линейных объектов
- существующие (ранее установленные в соответствии с законодательством Российской Федерации) красные линии
- устанавливаемые красные линии
- номера характерных точек устанавливаемых красных линий
- номера характерных точек границ зон планируемого размещения линейного объекта

Номера характерных точек начала и окончания границ зон планируемого размещения линейного объекта

№ точки	Координаты	
	X	Y
1	485055.27	4202993.74
1576	485019.25	4202975.39

Схема расположения листов

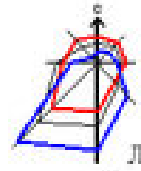


Номера характерных точек устанавливаемых красных линий

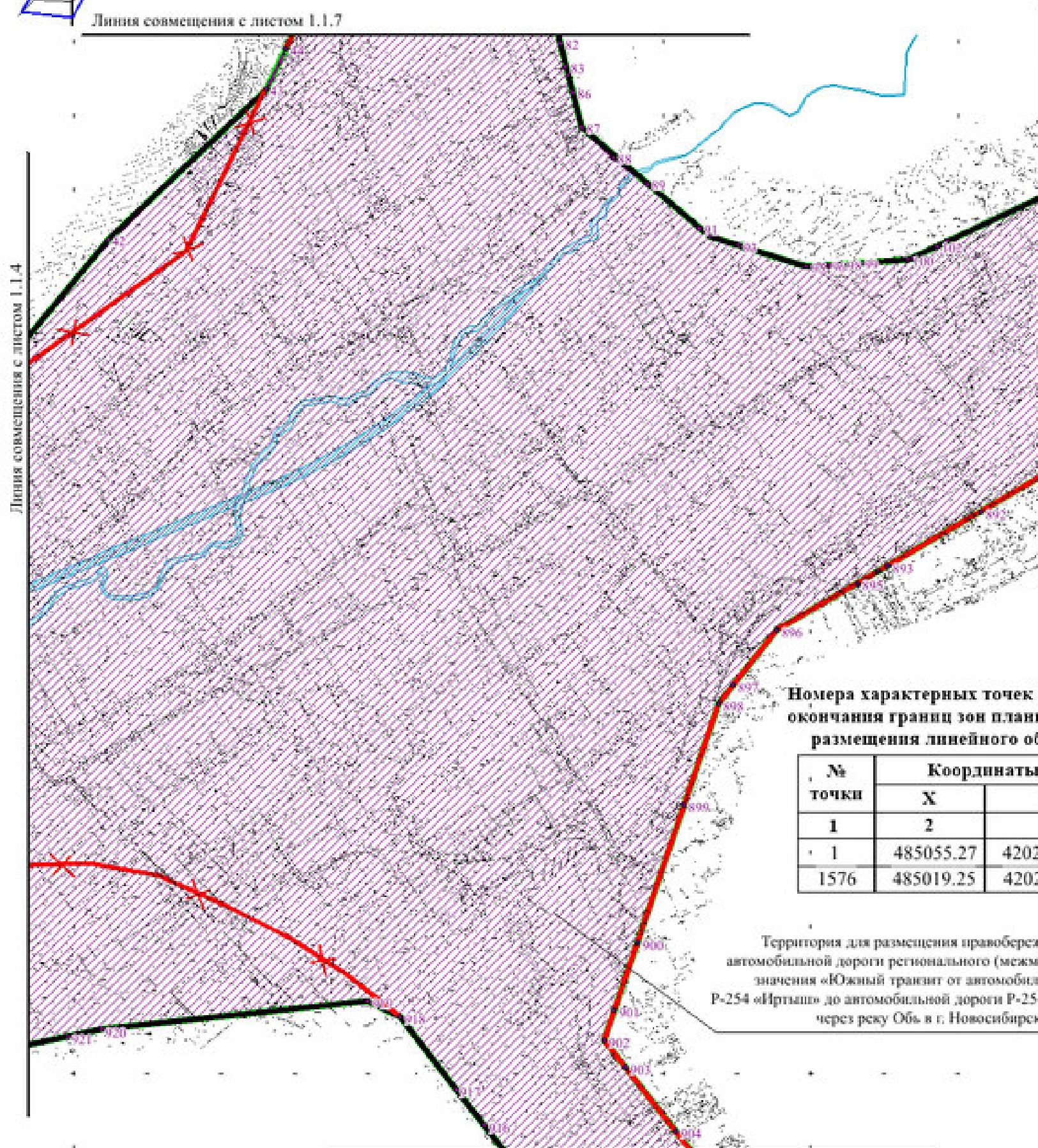
№ точки	Координаты	
	Точка начала X/Y	Точка окончания X/Y
1-30	484469,97/4203361,52	484691,26/4203852,09

1. ПРОЕКТ ПЛАНИРОВКИ ТЕРРИТОРИИ. ГРАФИЧЕСКАЯ ЧАСТЬ

Чертеж красных линий. Чертеж границ зон планируемого размещения линейных объектов



Линия совмещения с листом 1.1.7



Линия совмещения с листом 1.1.4

Линия совмещения с листом 1.1.8

УСЛОВНЫЕ ОБОЗНАЧЕНИЯ

- границы планируемого элемента планировочной структуры (улично-дорожная сеть)
- границы территории, в отношении которой осуществляется подготовка проекта планировки
- границы зон планируемого размещения линейных объектов
- существующие (ранее установленные в соответствии с законодательством Российской Федерации) красные линии
- устанавливаемые красные линии
- отменяемые красные линии
- номера характерных точек устанавливаемых красных линий
- номера характерных точек границ зон планируемого размещения линейного объекта
- водоток (река, ручей, канал) по сведениям инженерно-геодезических изысканий
- планируемый водоток (река, ручей, канал)

Номера характерных точек устанавливаемых красных линий

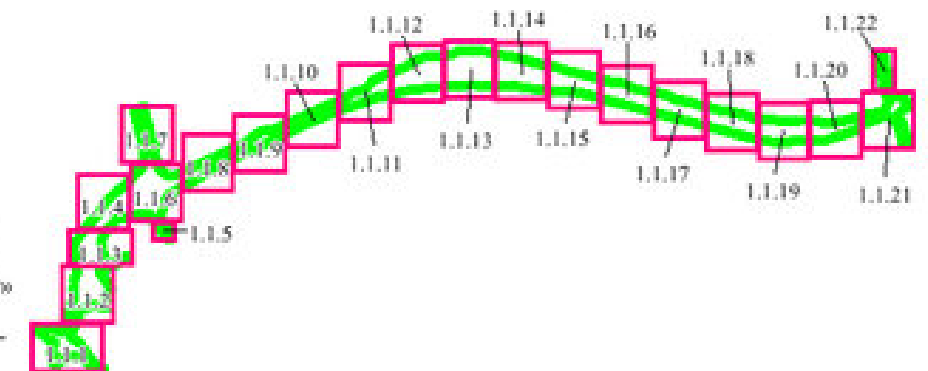
№ точки	Координаты	
	Точка начала X/Y	Точка окончания X/Y
1-4	485329,83/4203244,94	485618,38/4203529,46
1-16	486325,73/4203564,88	486013,86/4204972,69

Номера характерных точек начала и окончания границ зон планируемого размещения линейного объекта

№ точки	Координаты	
	X	Y
1	2	3
1	485055.27	4202993.74
1576	485019.25	4202975.39

Территория для размещения правобережной части автомобильной дороги регионального (межмуниципального) значения «Южный транзит от автомобильной дороги Р-254 «Иртыш» до автомобильной дороги Р-256 «Чуйский тракт» через реку Обь в г. Новосибирске»

Схема расположения листов

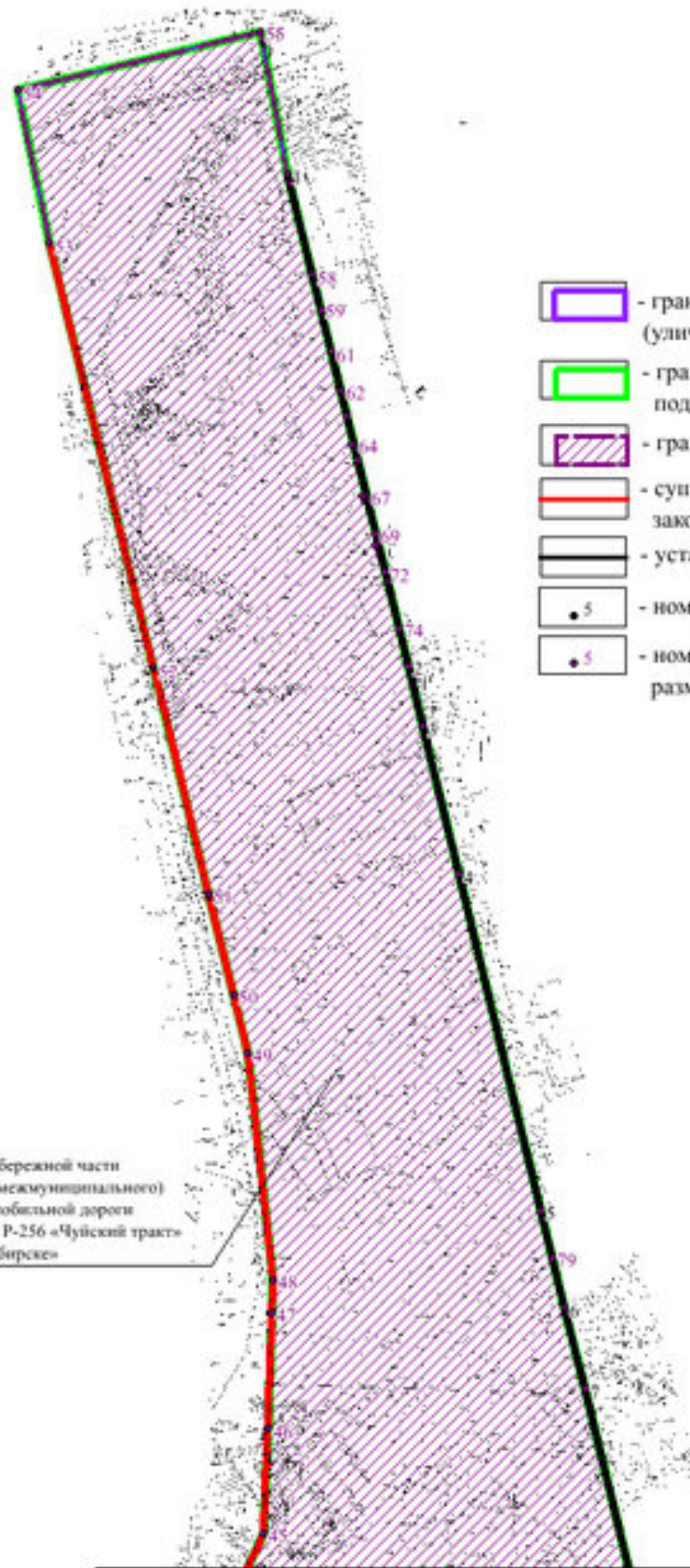


Примечание:








Границы существующих элементов планировочной структуры соответствуют существующим красным линиям
Перечень координат характерных точек устанавливаемых красных линий смотреть в приложении к чертежу красных линий.



I. ПРОЕКТ ПЛАНИРОВКИ ТЕРРИТОРИИ. ГРАФИЧЕСКАЯ ЧАСТЬ
Чертеж красных линий. Чертеж границ зон планируемого размещения линейных объектов



УСЛОВНЫЕ ОБОЗНАЧЕНИЯ

-  - границы планируемого элемента планировочной структуры (улично-дорожная сеть)
-  - границы территории, в отношении которой осуществляется подготовка проекта планировки
-  - границы зон планируемого размещения линейных объектов
-  - существующие (ранее установленные в соответствии с законодательством Российской Федерации) красные линии
-  - устанавливаемые красные линии
-  - номера характерных точек устанавливаемых красных линий
-  - номера характерных точек границ зон планируемого размещения линейного объекта

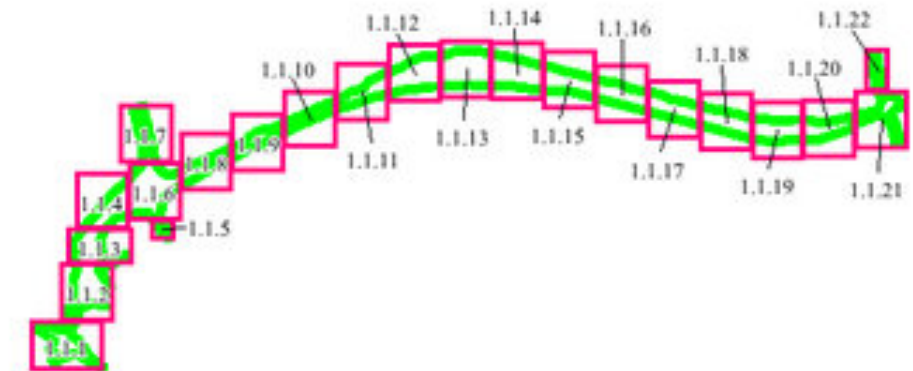
Номера характерных точек начала и окончания границ зон планируемого размещения линейного объекта

№ точки	Координаты	
	X	Y
1	2	3
1	485055.27	4202993.74
1576	485019.25	4202975.39

Номера характерных точек устанавливаемых красных линий

№ точки	Координаты	
	Точка начала X/Y	Точка окончания X/Y
1-16	486325,73/4203564,88	486013,86/4204972,69

Схема расположения листов

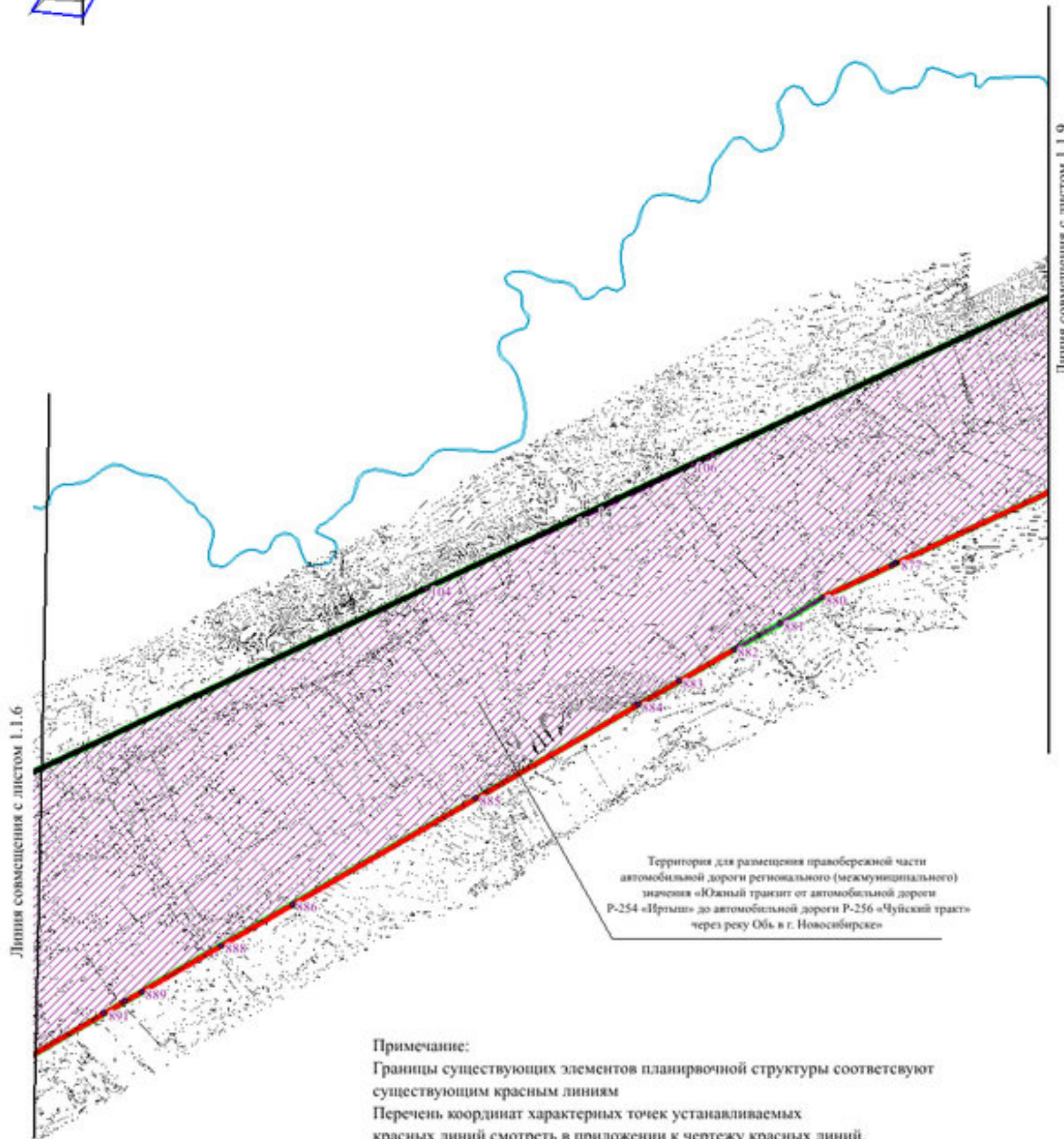


Территория для размещения правобережной части автомобильной дороги регионального (межмуниципального) значения «Южный трамвай от автомобильной дороги Р-254 «Притыш» до автомобильной дороги Р-256 «Чуйский тракт» через реку Обь в г. Новосибирске»

Линия совмещения с листом 1.1.6

Примечание:
 Границы существующих элементов планировочной структуры соответствуют существующим красным линиям
 Перечень координат характерных точек устанавливаемых красных линий смотреть в приложении к чертежу красных линий.

I. ПРОЕКТ ПЛАНИРОВКИ ТЕРРИТОРИИ. ГРАФИЧЕСКАЯ ЧАСТЬ
Чертеж красных линий. Чертеж границ зон планируемого размещения линейных объектов



Примечание:
 Границы существующих элементов планировочной структуры соответствуют существующим красным линиям
 Перечень координат характерных точек устанавливаемых красных линий смотреть в приложении к чертежу красных линий.

УСЛОВНЫЕ ОБОЗНАЧЕНИЯ

- границы планируемого элемента планировочной структуры (улично-дорожная сеть)
- границы территории, в отношении которой осуществляется подготовка проекта планировки
- границы зон планируемого размещения линейных объектов
- существующие (ранее установленные в соответствии с законодательством Российской Федерации) красные линии
- устанавливаемые красные линии
- номера характерных точек устанавливаемых красных линий
- номера характерных точек границ зон планируемого размещения линейного объекта

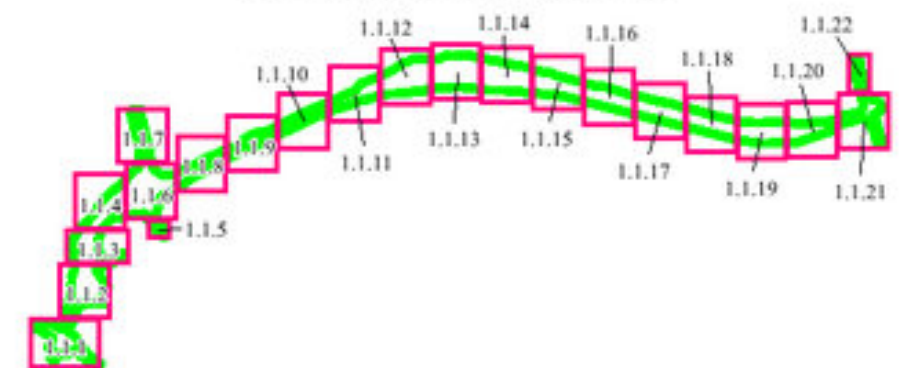
Номера характерных точек начала и окончания границ зон планируемого размещения линейного объекта

№ точки	Координаты	
	X	Y
1	2	3
1	485055.27	4202993.74
1576	485019.25	4202975.39

Номера характерных точек устанавливаемых красных линий

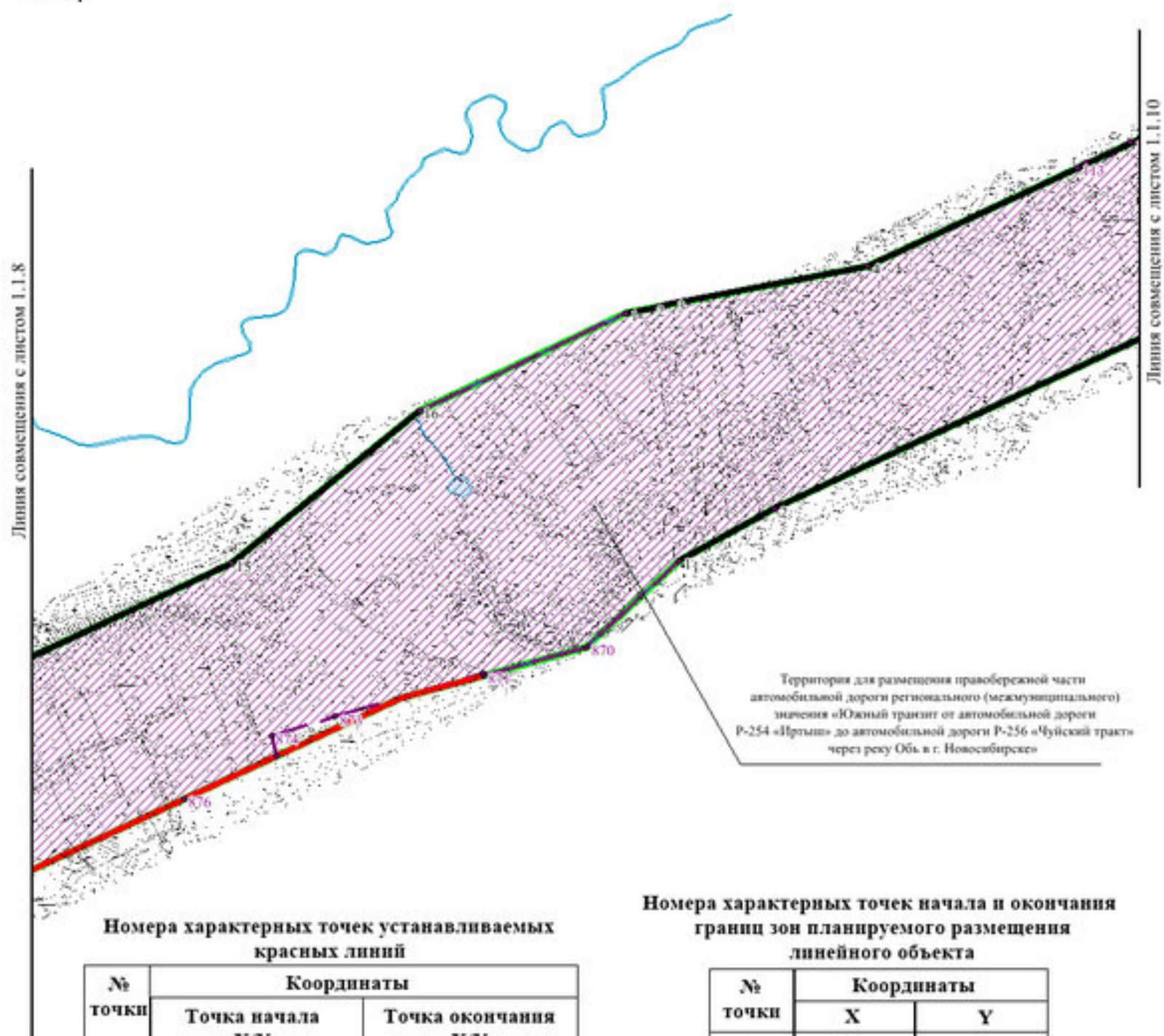
№ точки	Координаты	
	Точка начала X/Y	Точка окончания X/Y
1-16	486325,73/4203564,88	486013,86/4204972,69

Схема расположения листов





I. ПРОЕКТ ПЛАНИРОВКИ ТЕРРИТОРИИ. ГРАФИЧЕСКАЯ ЧАСТЬ
Чертеж красных линий. Чертеж границ зон планируемого размещения линейных объектов



УСЛОВНЫЕ ОБОЗНАЧЕНИЯ

- границы планируемого элемента планировочной структуры (улично-дорожная сеть)
- границы территории, в отношении которой осуществляется подготовка проекта планировки
- границы зон планируемого размещения линейных объектов
- существующие (ранее установленные в соответствии с законодательством Российской Федерации) красные линии
- устанавливаемые красные линии
- номера характерных точек устанавливаемых красных линий
- номера характерных точек границ зон планируемого размещения линейного объекта
- водоток (река, ручей, канал) по сведениям инженерно-геодезических изысканий

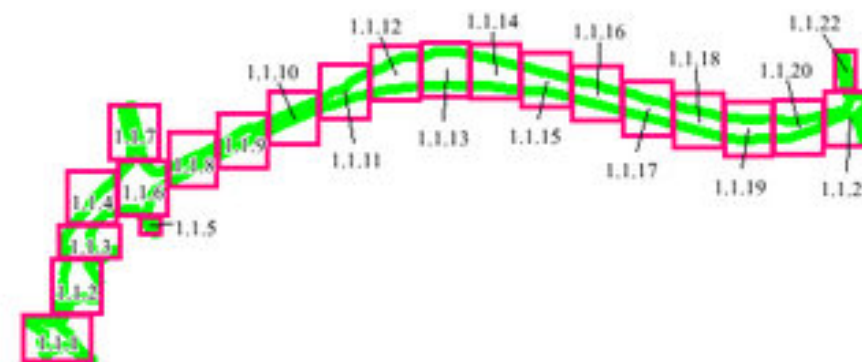
Номера характерных точек устанавливаемых красных линий

№ точки	Координаты	
	Точка начала X/Y	Точка окончания X/Y
1-16	486325,73/4203564,88	486013,86/4204972,69
1-15	485920,80/4205133,07	486651,52/4207374,32

Номера характерных точек начала и окончания границ зон планируемого размещения линейного объекта

№ точки	Координаты	
	X	Y
1	2	3
1	485055.27	4202993.74
1576	485019.25	4202975.39

Схема расположения листов

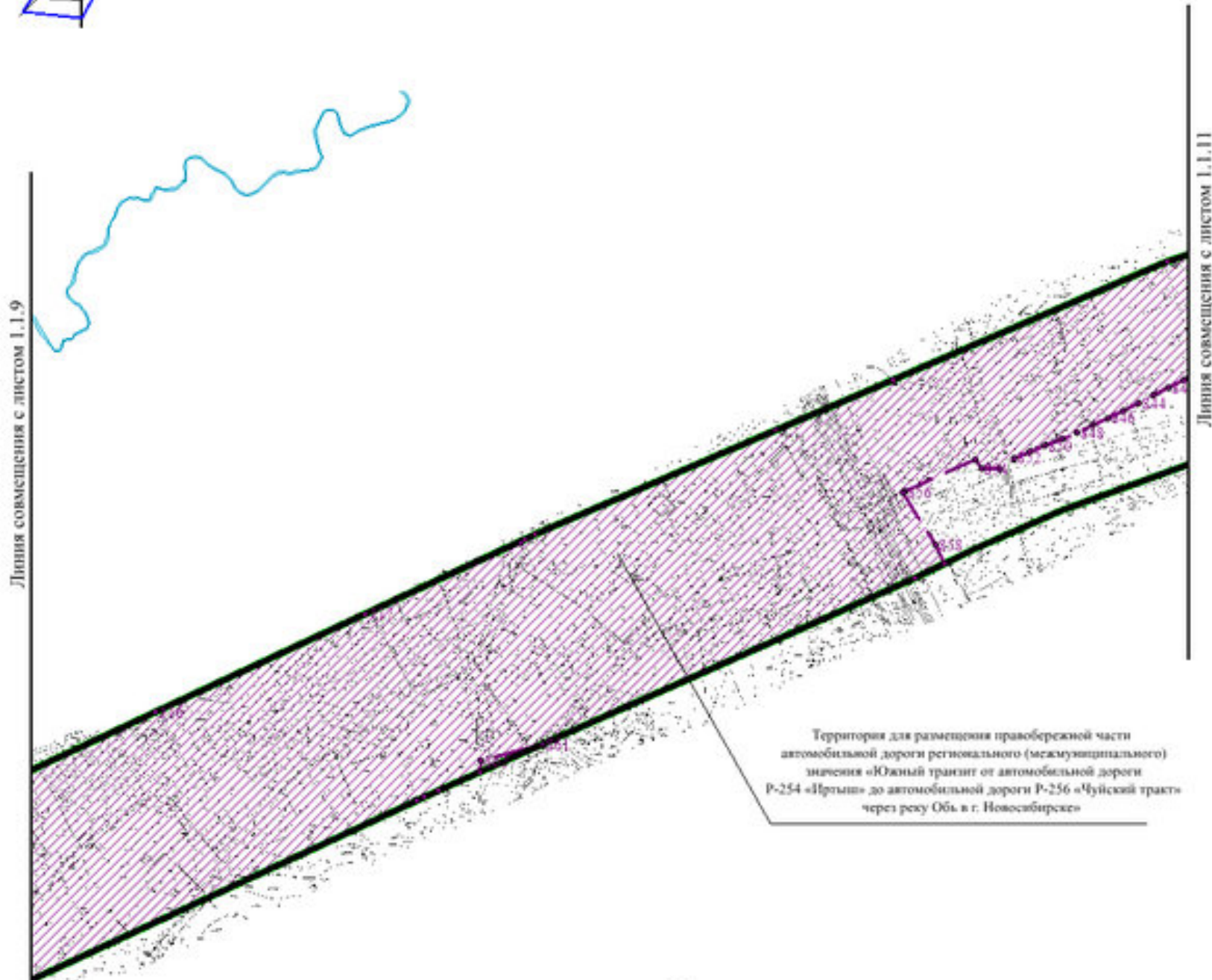


Примечание:

Границы существующих элементов планировочной структуры соответствуют существующим красным линиям

Перечень координат характерных точек устанавливаемых красных линий смотреть в приложении к чертежу красных линий.

I. ПРОЕКТ ПЛАНИРОВКИ ТЕРРИТОРИИ. ГРАФИЧЕСКАЯ ЧАСТЬ
Чертеж красных линий. Чертеж границ зон планируемого размещения линейных объектов



Территория для размещения правобережной части автомобильной дороги регионального (межмуниципального) значения «Южный транзит от автомобильной дороги Р-254 «Притыш» до автомобильной дороги Р-256 «Чуйский тракт» через реку Обь в г. Новосибирске»

- УСЛОВНЫЕ ОБОЗНАЧЕНИЯ**
- границы планируемого элемента планировочной структуры (улично-дорожная сеть)
 - границы территории, в отношении которой осуществляется подготовка проекта планировки
 - границы зон планируемого размещения линейных объектов
 - устанавливаемые красные линии
 - номера характерных точек устанавливаемых красных линий
 - номера характерных точек границ зон планируемого размещения линейного объекта
 - водоток (река, ручей, канал) по сведениям инженерно-геодезических изысканий

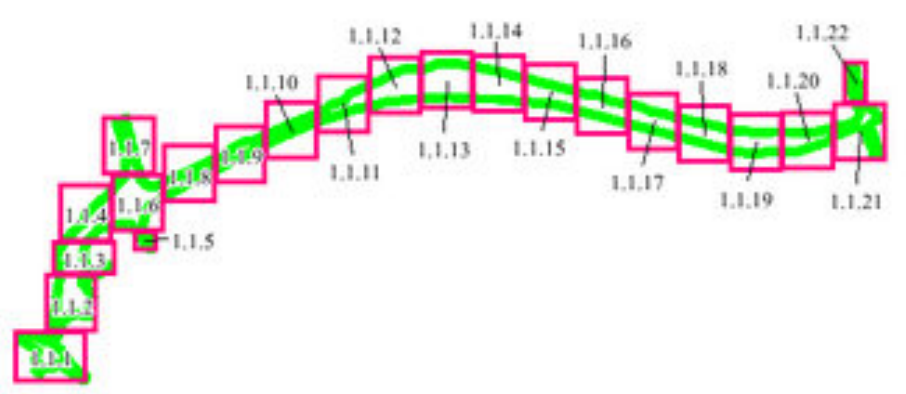
Номера характерных точек устанавливаемых красных линий

№ точки	Координаты	
	Точка начала X/Y	Точка окончания X/Y
1-16	486325,73/4203564,88	486013,86/4204972,69
1-15	485920,80/4205133,07	486651,52/4207374,32

Номера характерных точек начала и окончания границ зон планируемого размещения линейного объекта

№ точки	Координаты	
	X	Y
1	485055.27	4202993.74
1576	485019.25	4202975.39

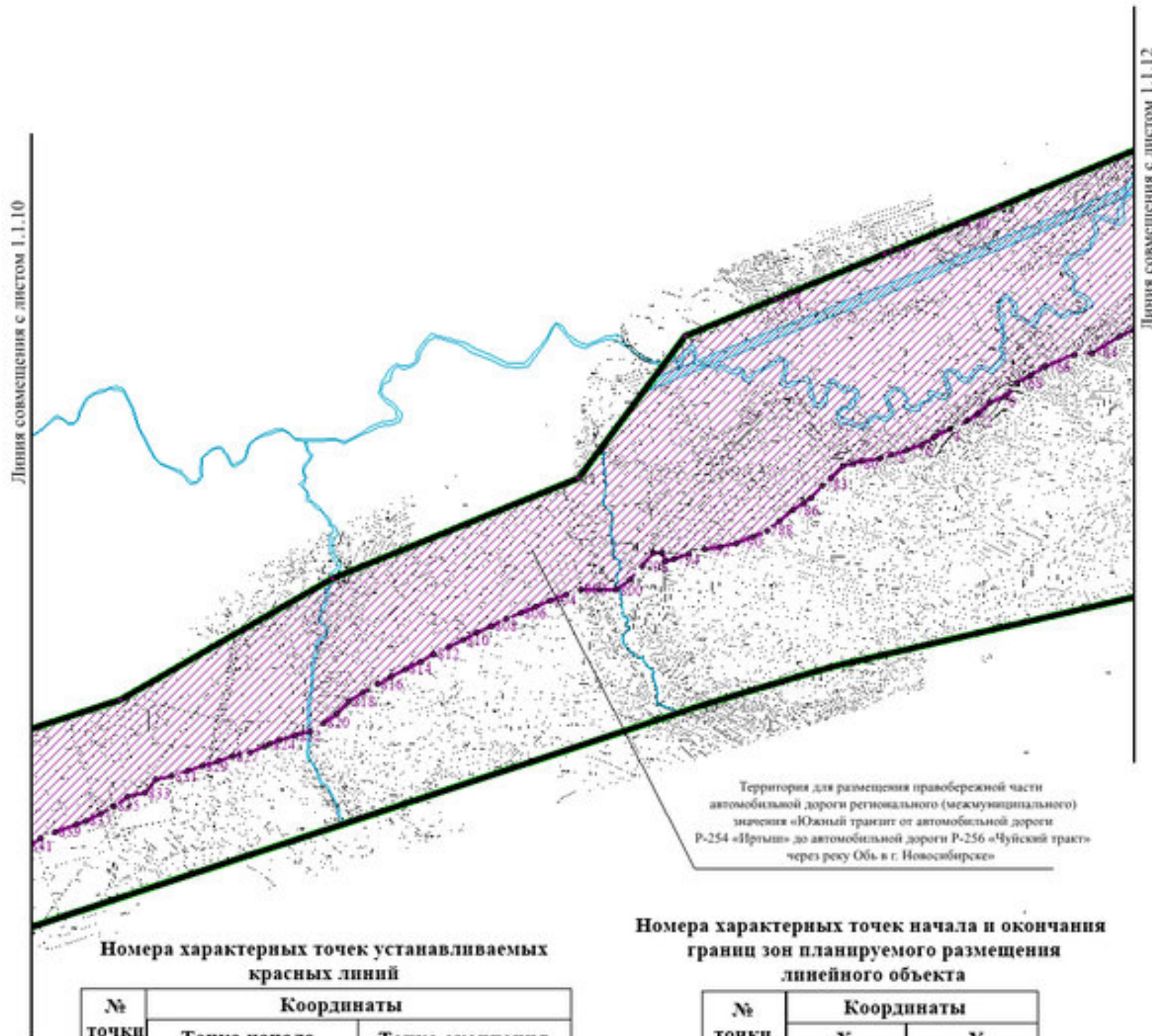
Схема расположения листов



Примечание:
 Границы существующих элементов планировочной структуры соответствуют существующим красным линиям
 Перечень координат характерных точек устанавливаемых красных линий смотреть в приложении к чертежу красных линий.



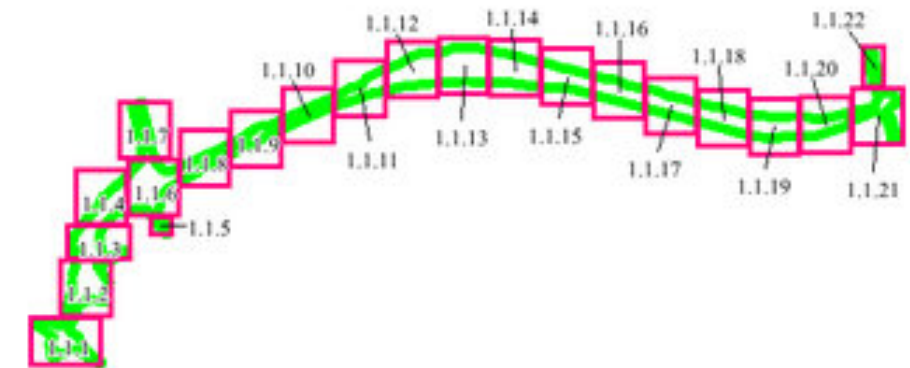
I. ПРОЕКТ ПЛАНИРОВКИ ТЕРРИТОРИИ. ГРАФИЧЕСКАЯ ЧАСТЬ
Чертеж красных линий. Чертеж границ зон планируемого размещения линейных объектов



УСЛОВНЫЕ ОБОЗНАЧЕНИЯ

- границы планируемого элемента планировочной структуры (улично-дорожная сеть)
- границы территории, в отношении которой осуществляется подготовка проекта планировки
- границы зон планируемого размещения линейных объектов
- устанавливаемые красные линии
- номера характерных точек устанавливаемых красных линий
- номера характерных точек границ зон планируемого размещения линейного объекта
- водоток (река, ручей, канал) по сведениям инженерно-геодезических изысканий
- планируемый водоток (река, ручей, канал)

Схема расположения листов



Номера характерных точек устанавливаемых красных линий

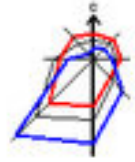
№ точки	Координаты	
	Точка начала X/Y	Точка окончания X/Y
1-16	486325,73/4203564,88	486013,86/4204972,69
1-15	485920,80/4205133,07	486651,52/4207374,32

Номера характерных точек начала и окончания границ зон планируемого размещения линейного объекта

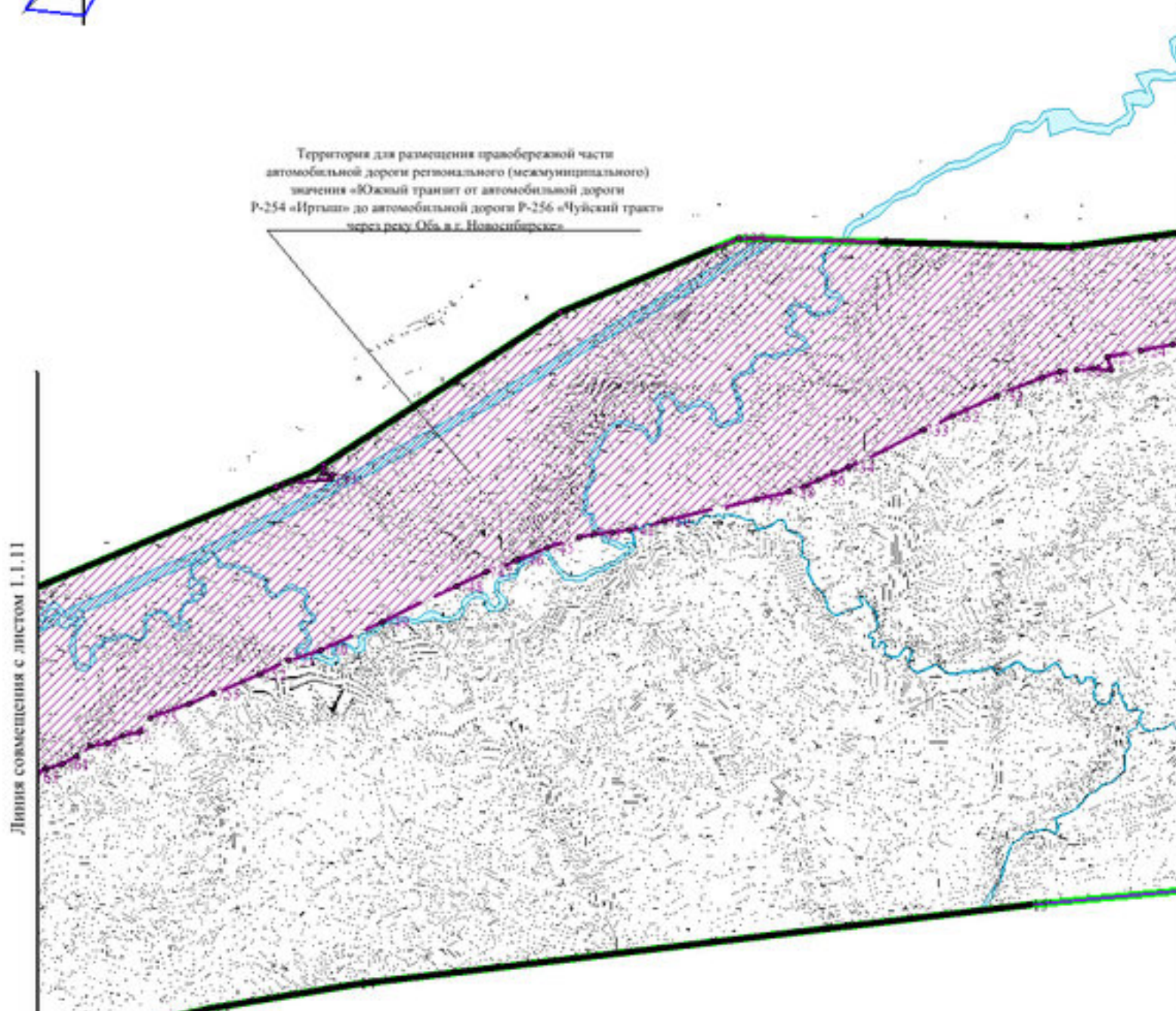
№ точки	Координаты	
	X	Y
1	2	3
1	485055.27	4202993.74
1576	485019.25	4202975.39

Примечание:
 Границы существующих элементов планировочной структуры соответствуют существующим красным линиям
 Перечень координат характерных точек устанавливаемых красных линий смотреть в приложении к чертежу красных линий.

I. ПРОЕКТ ПЛАНИРОВКИ ТЕРРИТОРИИ. ГРАФИЧЕСКАЯ ЧАСТЬ
Чертеж красных линий. Чертеж границ зон планируемого размещения линейных объектов



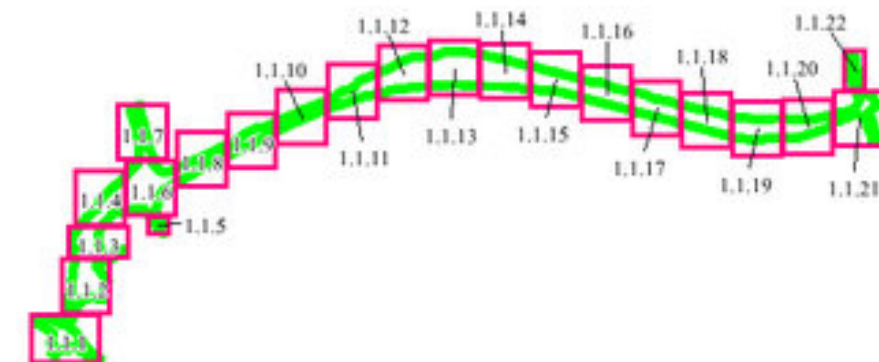
Территория для размещения правобережной части автомобильной дороги регионального (межмуниципального) значения «Южный транзит от автомобильной дороги Р-254 «Иртыш» до автомобильной дороги Р-256 «Чуйский тракт» через реку Обь в г. Новосибирске»



УСЛОВНЫЕ ОБОЗНАЧЕНИЯ

- границы планируемого элемента планировочной структуры (улично-дорожная сеть)
- границы территории, в отношении которой осуществляется подготовка проекта планировки
- границы зон планируемого размещения линейных объектов
- устанавливаемые красные линии
- номера характерных точек устанавливаемых красных линий
- номера характерных точек границ зон планируемого размещения линейного объекта
- водоток (река, ручей, канал) по сведениям инженерно-геодезических изысканий
- планируемый водоток (река, ручей, канал)

Схема расположения листов



Номера характерных точек устанавливаемых красных линий

№ точки	Координаты	
	Точка начала X/Y	Точка окончания X/Y
1-16	486325,73/4203564,88	486013,86/4204972,69
1-15	485920,80/4205133,07	486651,52/4207374,32
1-7	487049,48/4207284,61	487109,20/4208016,16

Номера характерных точек начала и окончания границ зон планируемого размещения линейного объекта

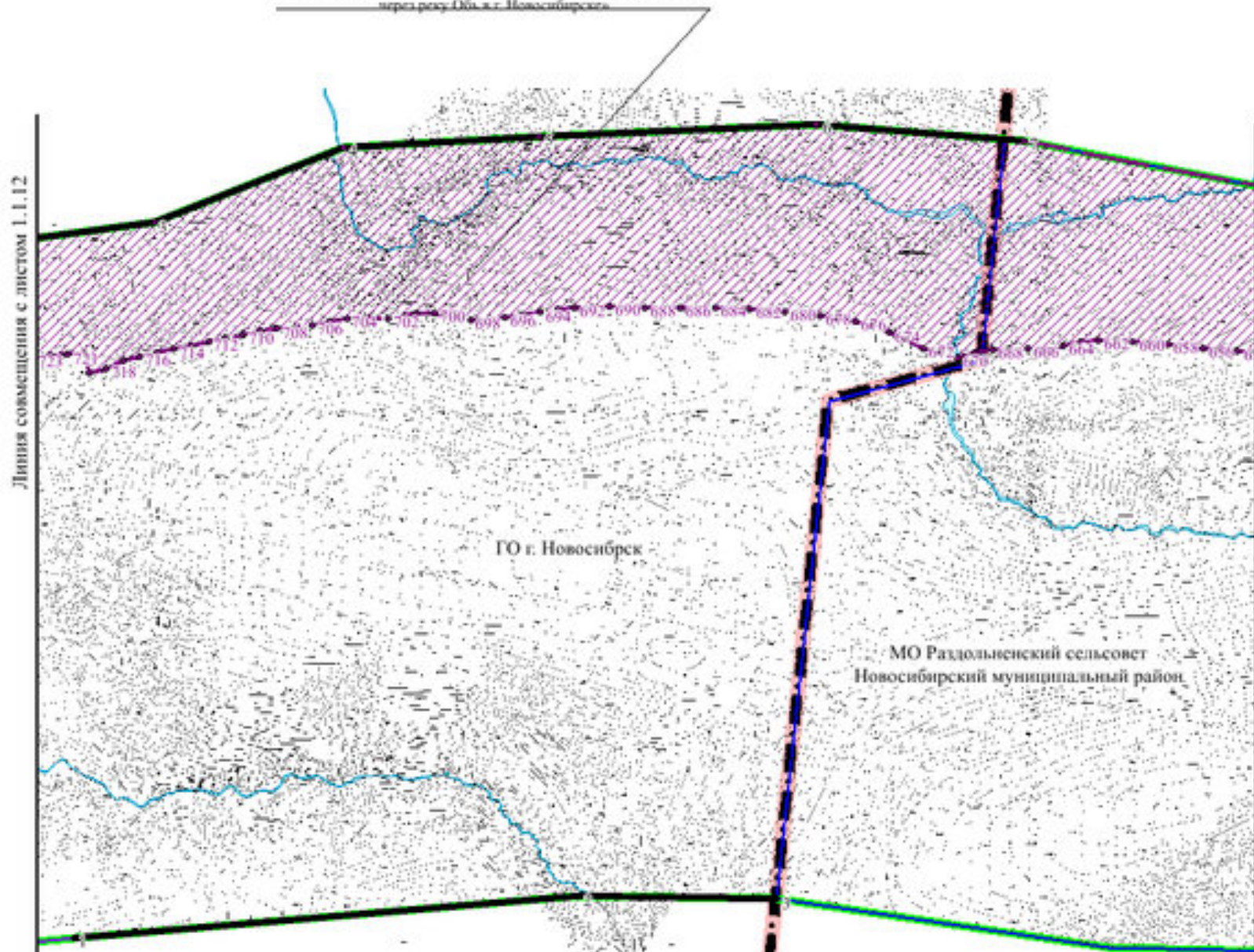
№ точки	Координаты	
	X	Y
1	2	3
1	485055.27	4202993.74
1576	485019.25	4202975.39

Примечание:
 Границы существующих элементов планировочной структуры соответствуют существующим красным линиям
 Перечень координат характерных точек устанавливаемых красных линий смотреть в приложении к чертежу красных линий.



I. ПРОЕКТ ПЛАНИРОВКИ ТЕРРИТОРИИ. ГРАФИЧЕСКАЯ ЧАСТЬ
Чертеж красных линий. Чертеж границ зон планируемого размещения линейных объектов

Территория для размещения правобережной части автомобильной дороги регионального (межмуниципального) значения «Южный транзит от автомобильной дороги Р-254 «Иртыш» до автомобильной дороги Р-256 «Чуйский тракт» через реку Обь, ж.г. Новосибирск»



- УСЛОВНЫЕ ОБОЗНАЧЕНИЯ**
- границы планируемого элемента планировочной структуры (территория, занятая линейным объектом и предназначенная для размещения линейного объекта)
 - границы планируемого элемента планировочной структуры (улично-дорожная сеть)
 - границы территории, в отношении которой осуществляется подготовка проекта планировки
 - границы зон планируемого размещения линейных объектов
 - устанавливаемые красные линии
 - номера характерных точек устанавливаемых красных линий
 - номера характерных точек границ зон планируемого размещения линейного объекта
 - водоток (река, ручей, канал) по сведениям инженерно-геодезических изысканий
 - граница муниципального образования

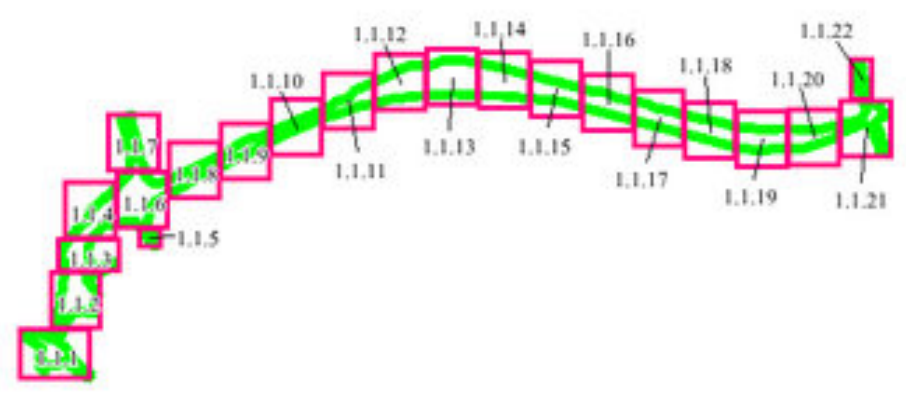
Номера характерных точек устанавливаемых красных линий

№ точки	Координаты	
	Точка начала X/Y	Точка окончания X/Y
1-3	486662,21/4207483,06	486683,66/4207877,39
1-7	487049,48/4207284,61	487109,20/4208016,16

Номера характерных точек начала и окончания границ зон планируемого размещения линейного объекта

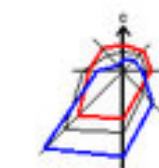
№ точки	Координаты	
	X	Y
1	2	3
1	485055.27	4202993.74
1576	485019.25	4202975.39

Схема расположения листов

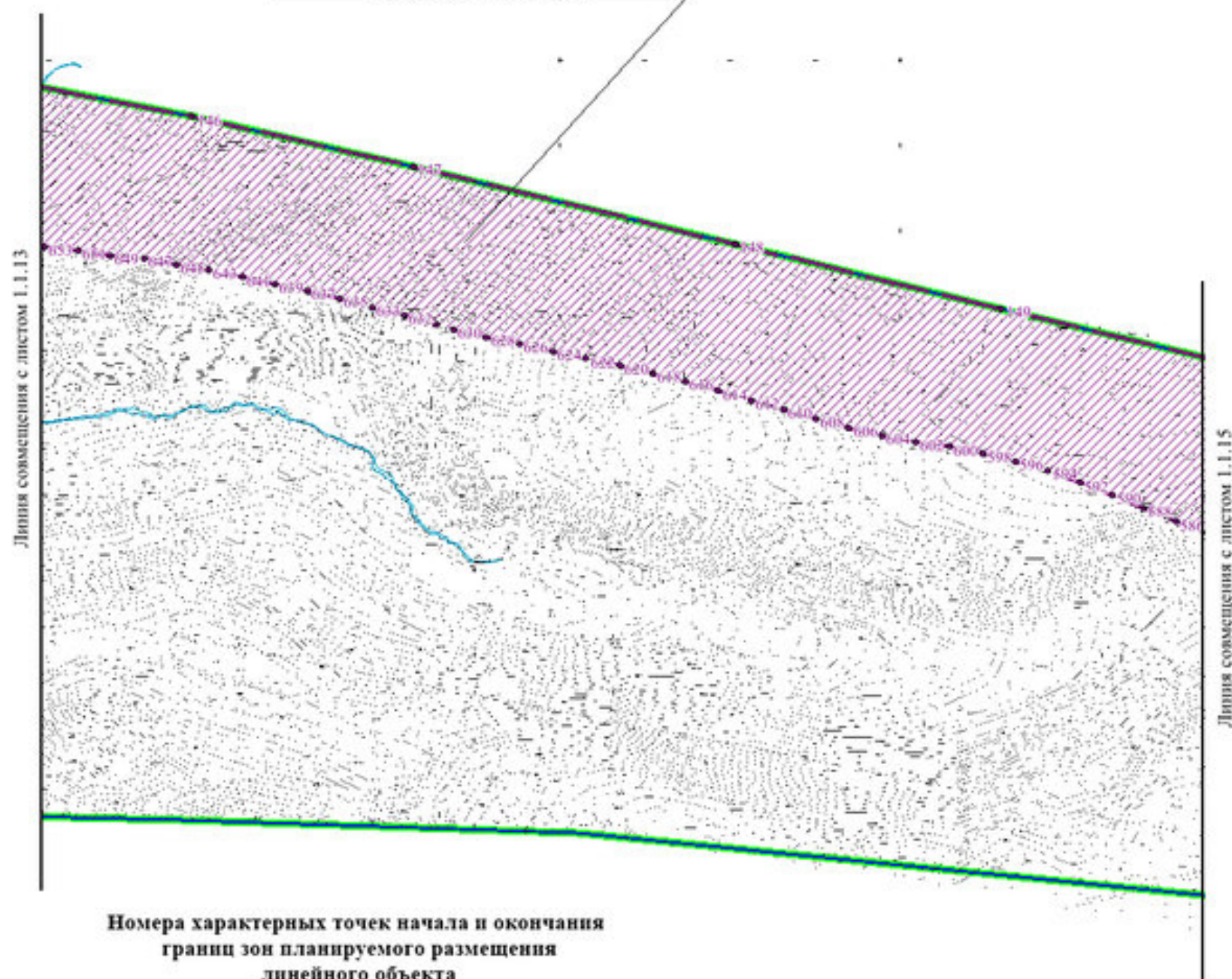


Примечание:
 Границы существующих элементов планировочной структуры соответствуют существующим красным линиям
 Перечень координат характерных точек устанавливаемых красных линий смотреть в приложении к чертежу красных линий.

I. ПРОЕКТ ПЛАНИРОВКИ ТЕРРИТОРИИ. ГРАФИЧЕСКАЯ ЧАСТЬ
Чертеж красных линий. Чертеж границ зон планируемого размещения линейных объектов



Территория для размещения правобережной части
автомобильной дороги регионального (межмуниципального)
значения «Южный транзит от автомобильной дороги
Р-254 «Иргиз» до автомобильной дороги Р-256 «Чуйский тракт»
через реку Обь ж.г. Новосибирске»



УСЛОВНЫЕ ОБОЗНАЧЕНИЯ






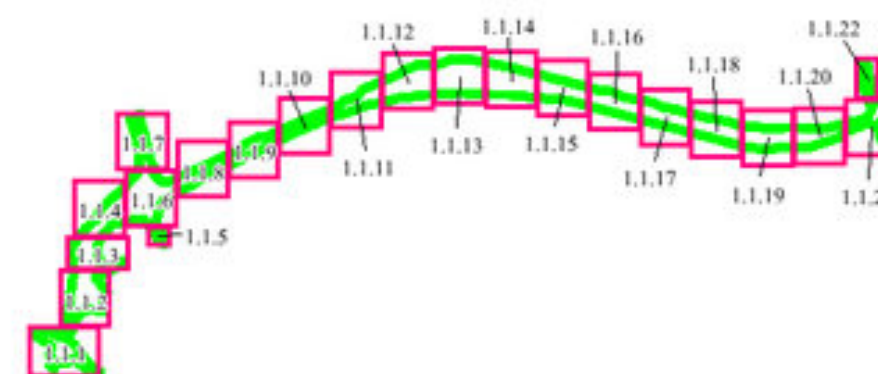
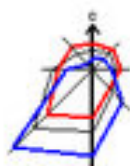
-  - границы планируемого элемента планировочной структуры (территория, занятая линейным объектом и предназначенная для размещения линейного объекта)
-  - границы территории, в отношении которой осуществляется подготовка проекта планировки
-  - границы зон планируемого размещения линейных объектов
-  - номера характерных точек границ зон планируемого размещения линейного объекта
-  - водоток (река, ручей, канал) по сведениям инженерно-геодезических изысканий

Схема расположения листов



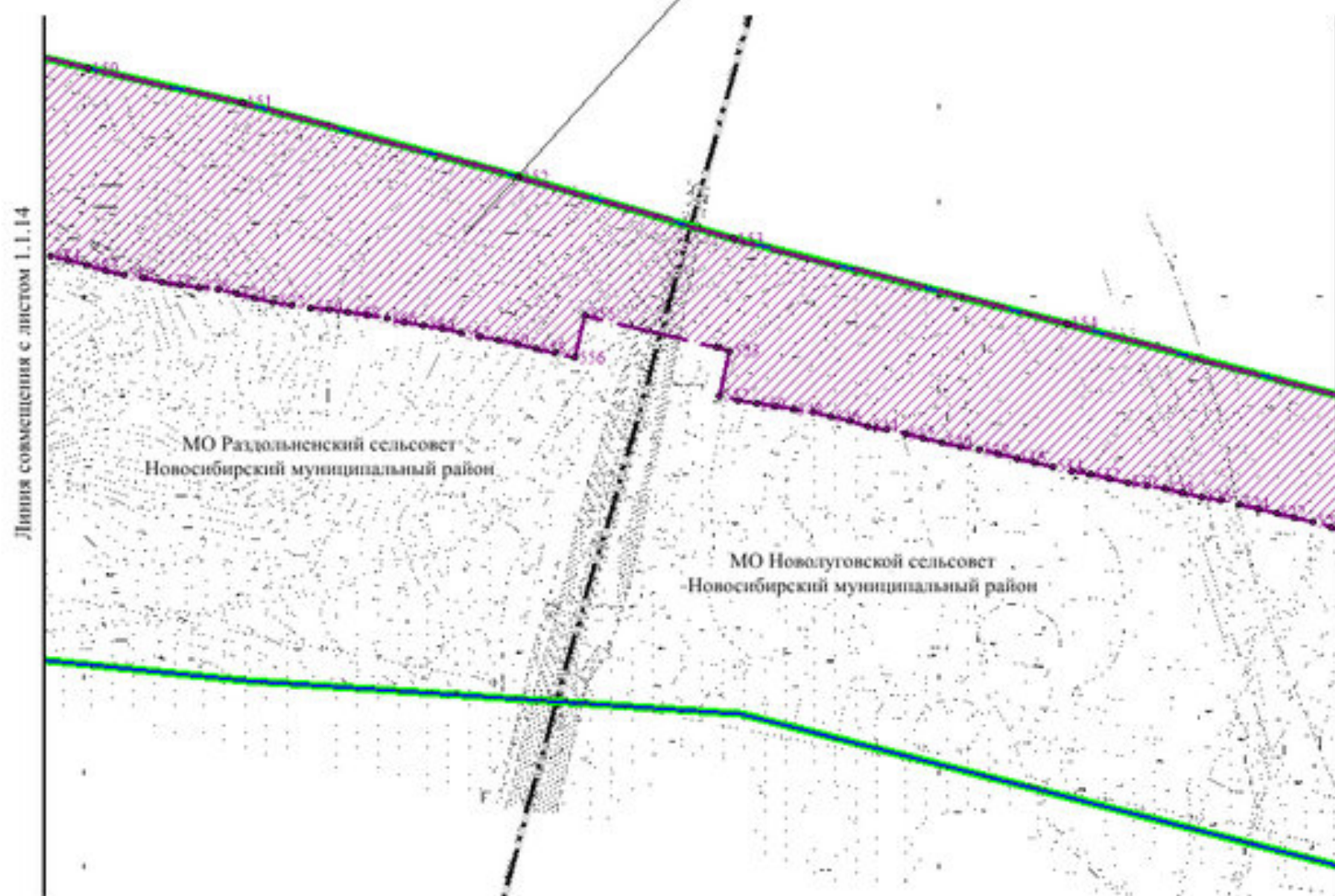
Номера характерных точек начала и окончания
границ зон планируемого размещения
линейного объекта

№ точки	Координаты	
	X	Y
1	2	3
1	485055.27	4202993.74
1576	485019.25	4202975.39



I. ПРОЕКТ ПЛАНИРОВКИ ТЕРРИТОРИИ. ГРАФИЧЕСКАЯ ЧАСТЬ
Чертеж красных линий. Чертеж границ зон планируемого размещения линейных объектов

Территория для размещения правобережной части автомобильной дороги регионального (межмуниципального) значения «Южный тракт от автомобильной дороги Р-254 «Иртыш» до автомобильной дороги Р-256 «Чуйский тракт» через реку Обь в г. Новосибирске»



УСЛОВНЫЕ ОБОЗНАЧЕНИЯ






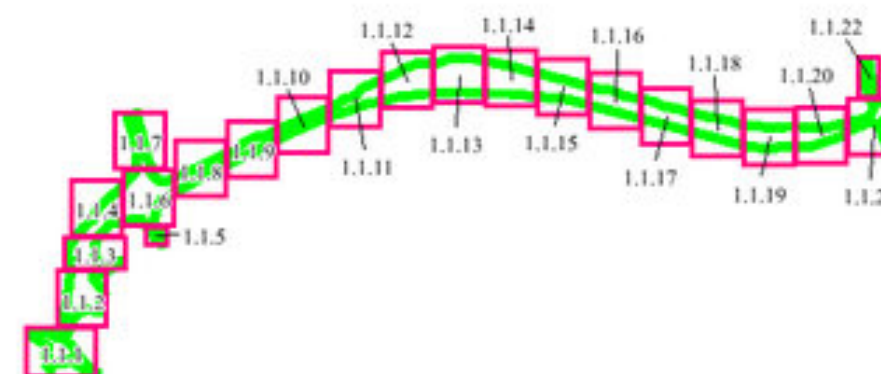
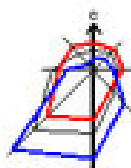
-  - границы планируемого элемента планировочной структуры (территория, занятая линейным объектом и предназначенная для размещения линейного объекта)
-  - границы территории, в отношении которой осуществляется подготовка проекта планировки
-  - границы зон планируемого размещения линейных объектов
-  - номера характерных точек границ зон планируемого размещения линейного объекта
-  - граница сельского поселения

Схема расположения листов



Номера характерных точек начала и окончания границ зон планируемого размещения линейного объекта

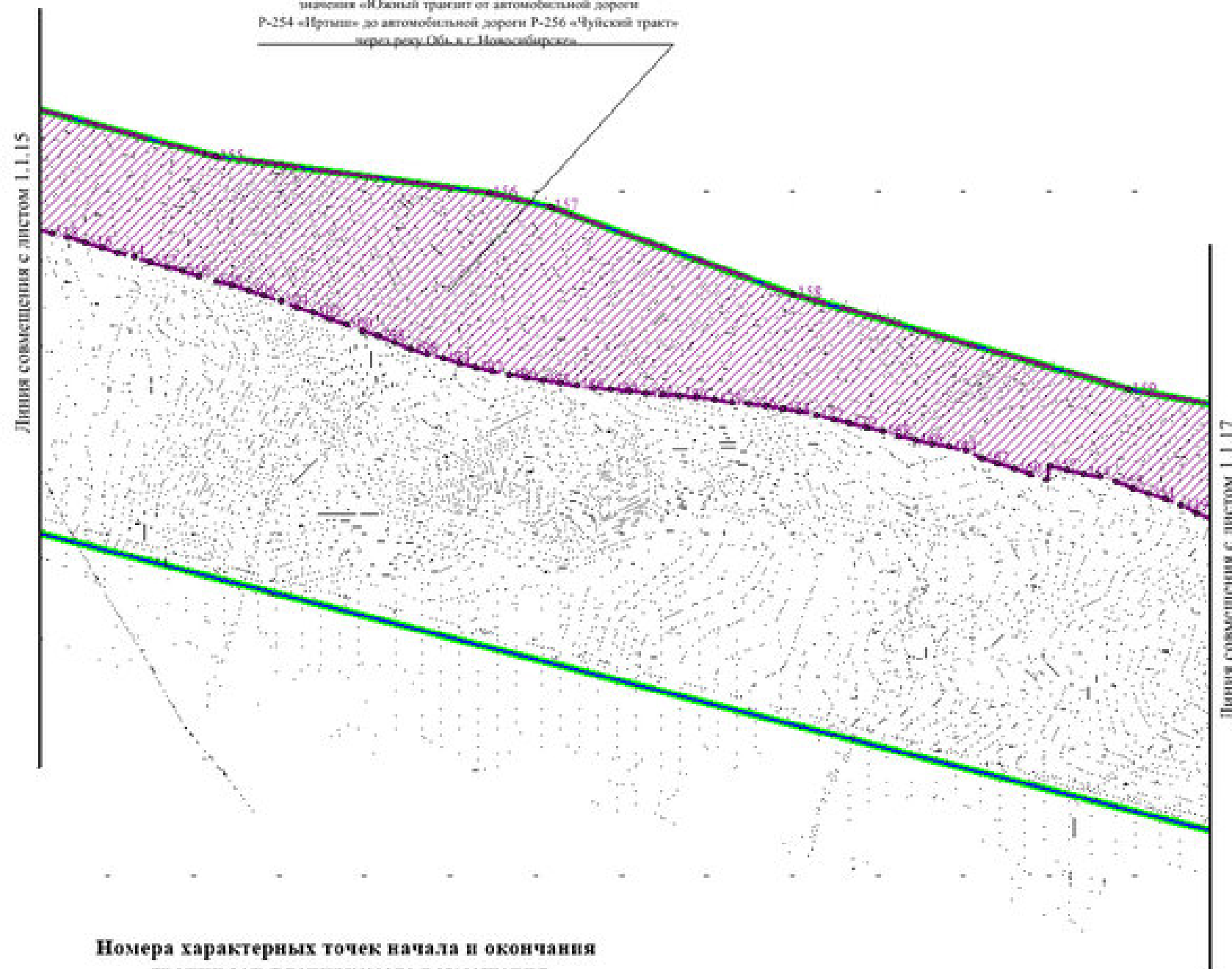
№ точки	Координаты	
	X	Y
1	2	3
1	485055.27	4202993.74
1576	485019.25	4202975.39



1. ПРОЕКТ ПЛАНИРОВКИ ТЕРРИТОРИИ. ГРАФИЧЕСКАЯ ЧАСТЬ

Чертеж красных линий. Границ зон планируемого размещения линейных объектов

Территория для размещения правобережной части автомобильной дороги регионального (межмуниципального) значения «Южный трамзит от автомобильной дороги Р-254 «Иртыш» до автомобильной дороги Р-256 «Чуйский тракт» через реку Обь, п.г. Новосибирск»



УСЛОВНЫЕ ОБОЗНАЧЕНИЯ





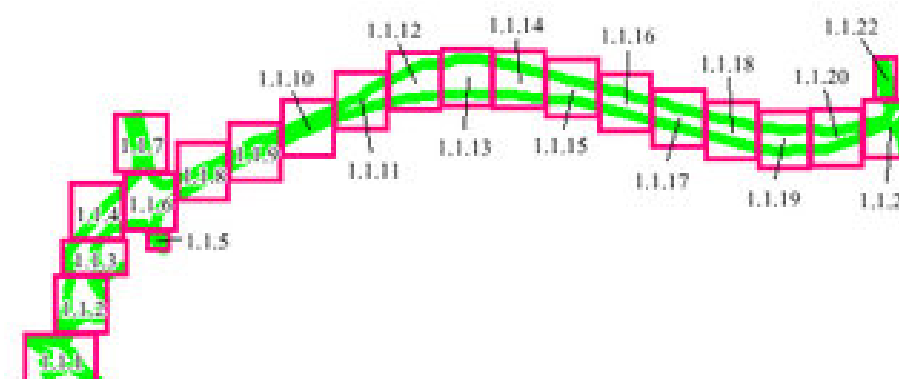
-  - границы планируемого элемента планировочной структуры (территория, занятая линейным объектом и предназначенная для размещения линейного объекта)
-  - границы территории, в отношении которой осуществляется подготовка проекта планировки
-  - границы зон планируемого размещения линейных объектов
-  - номера характерных точек границ зон планируемого размещения линейного объекта

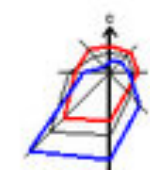
Схема расположения листов




Номера характерных точек начала и окончания границ зон планируемого размещения линейного объекта

№ точки	Координаты	
	X	Y
1	2	3
1	485055.27	4202993.74
1576	485019.25	4202975.39





I. ПРОЕКТ ПЛАНИРОВКИ ТЕРРИТОРИИ. ГРАФИЧЕСКАЯ ЧАСТЬ
Чертеж красных линий. Чертеж границ зон планируемого размещения линейных объектов



Территория для размещения правобережной части автомобильной дороги регионального (межмуниципального) значения «Южный трамзит от автомобильной дороги Р-254 «Иртыш» до автомобильной дороги Р-256 «Чуйский тракт» через реку Обь в г. Новосибирске»



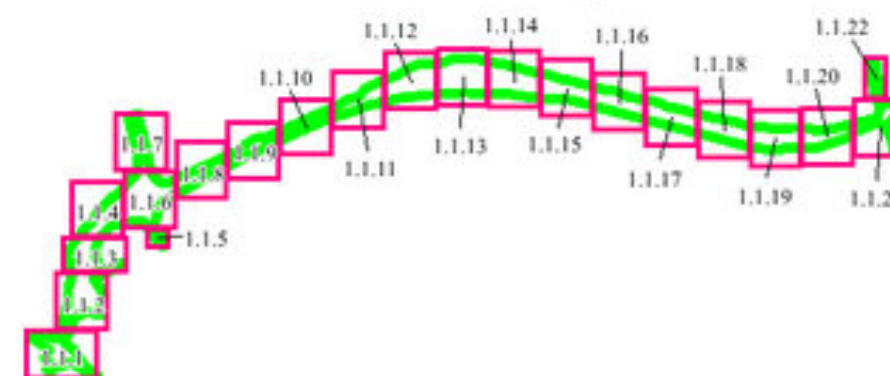
УСЛОВНЫЕ ОБОЗНАЧЕНИЯ

-  - границы планируемого элемента планировочной структуры (территория, занятая линейным объектом и предназначенная для размещения линейного объекта)
-  - границы территории, в отношении которой осуществляется подготовка проекта планировки
-  - границы зон планируемого размещения линейных объектов
-  - номера характерных точек границ зон планируемого размещения линейного объекта

Номера характерных точек начала и окончания границ зон планируемого размещения линейного объекта

№ точки	Координаты	
	X	Y
1	2	3
1	485055.27	4202993.74
1576	485019.25	4202975.39

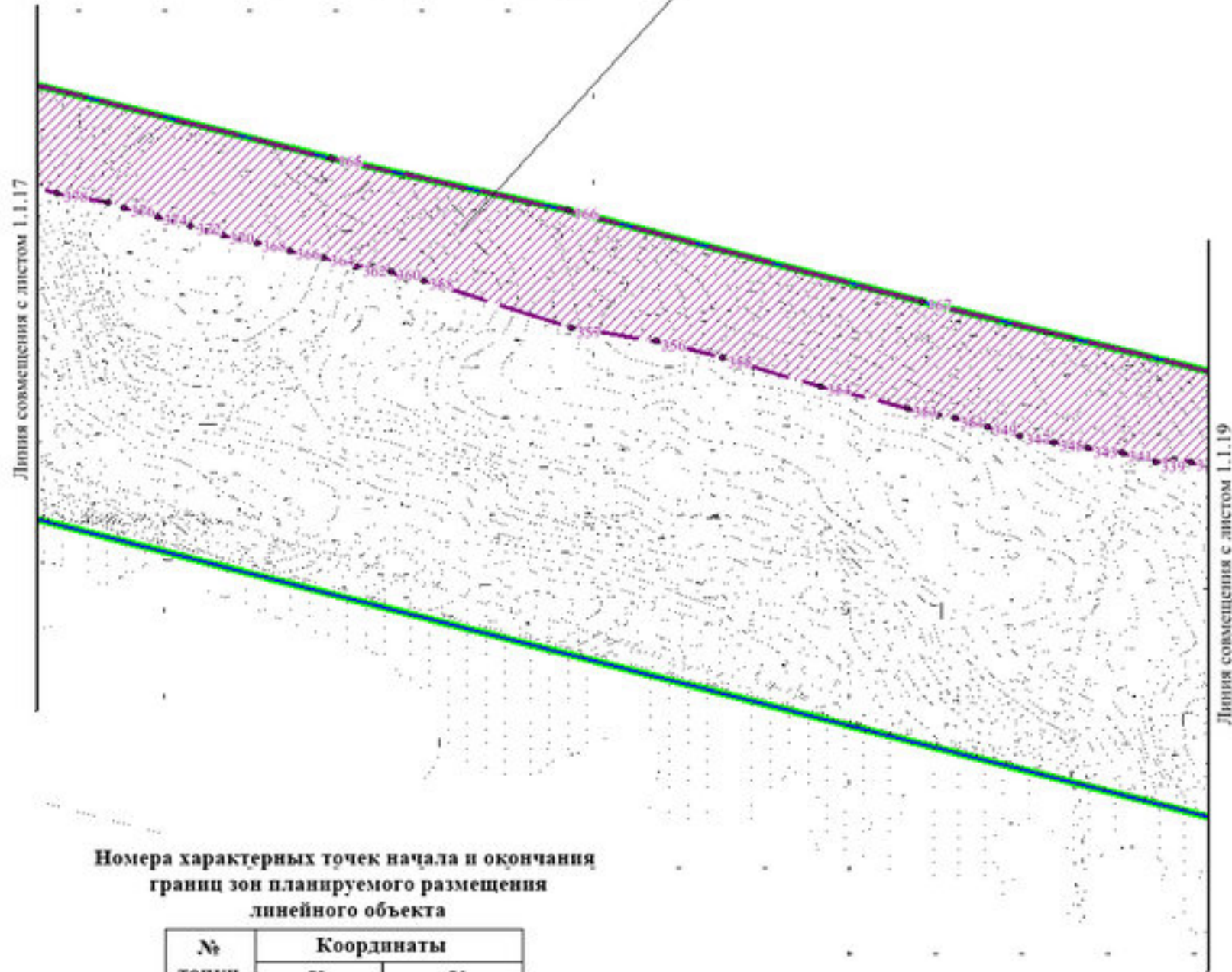
Схема расположения листов





I. ПРОЕКТ ПЛАНИРОВКИ ТЕРРИТОРИИ. ГРАФИЧЕСКАЯ ЧАСТЬ
Чертеж красных линий. Чертеж границ зон планируемого размещения линейных объектов

Территория для размещения правобережной части
автомобильной дороги регионального (межмуниципального)
значения «Южный трамзит от автомобильной дороги
Р-254 «Иртыш» до автомобильной дороги Р-256 «Чуйский тракт»
через реку Обь в г. Новосибирске»



УСЛОВНЫЕ ОБОЗНАЧЕНИЯ





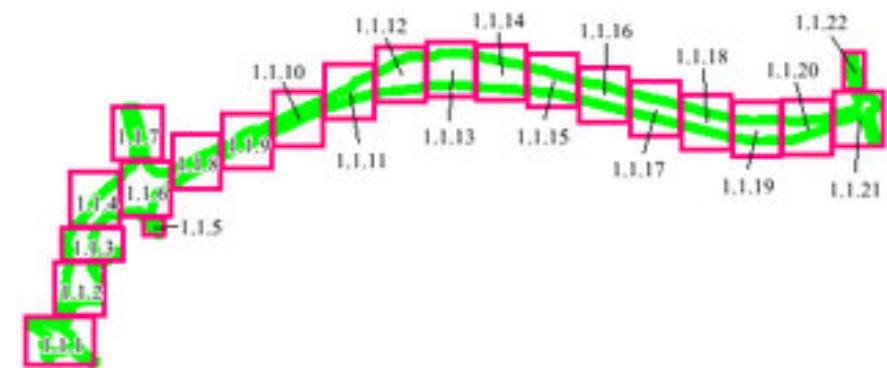
-  - границы планируемого элемента планировочной структуры (территория, занятая линейным объектом и предназначенная для размещения линейного объекта)
-  - границы территории, в отношении которой осуществляется подготовка проекта планировки
-  - границы зон планируемого размещения линейных объектов
-  - номера характерных точек границ зон планируемого размещения линейного объекта

Схема расположения листов



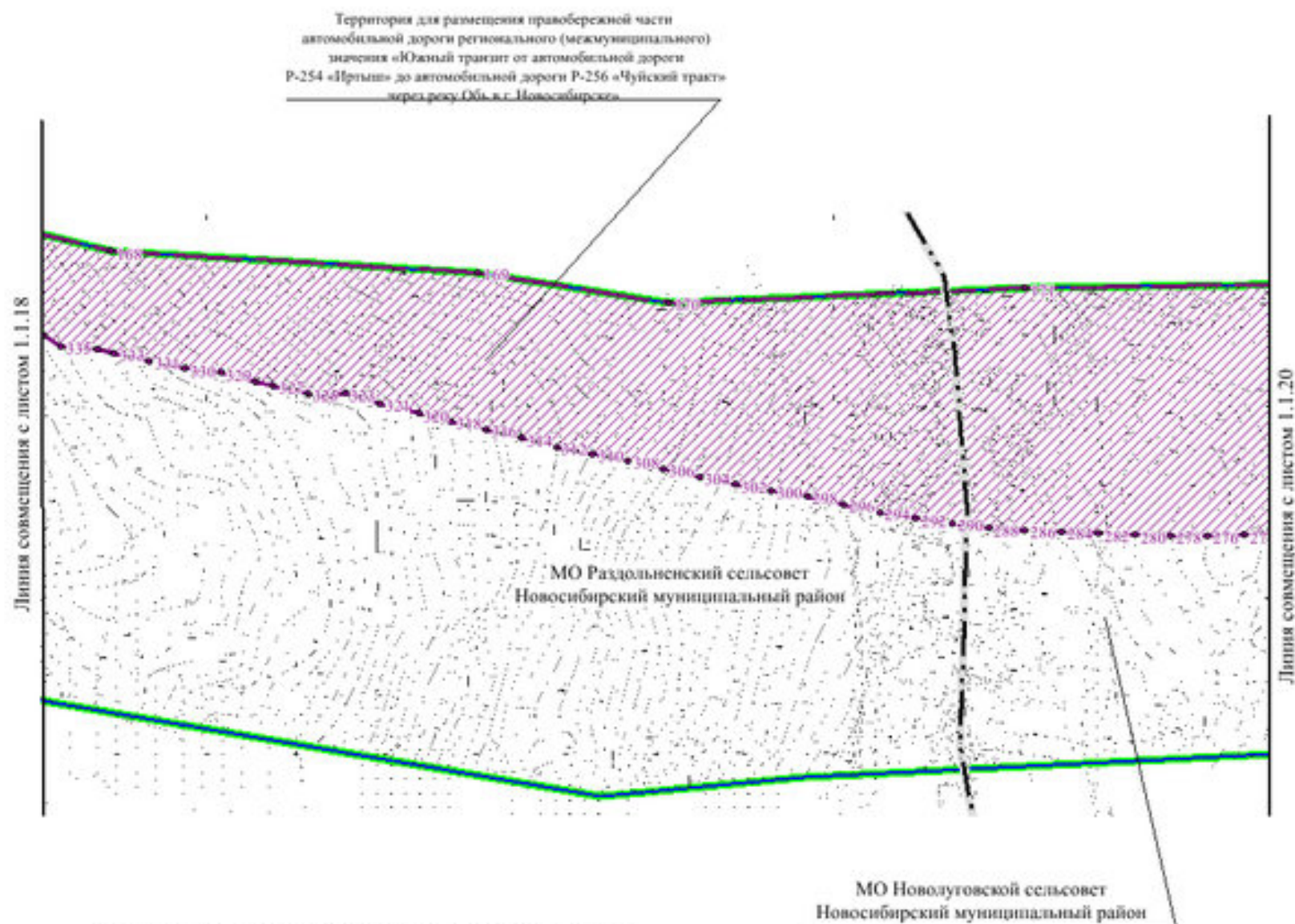
Номера характерных точек начала и окончания границ зон планируемого размещения линейного объекта

№ точки	Координаты	
	X	Y
1	2	3
1	485055.27	4202993.74
1576	485019.25	4202975.39

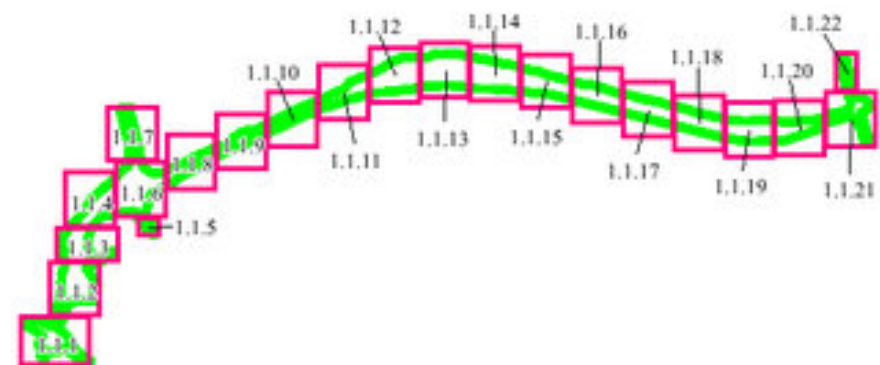


I. ПРОЕКТ ПЛАНИРОВКИ ТЕРРИТОРИИ. ГРАФИЧЕСКАЯ ЧАСТЬ
Чертеж красных линий. Чертеж границ зон планируемого размещения линейных объектов

Лист 1.1.19

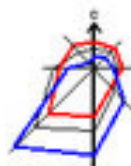
**УСЛОВНЫЕ ОБОЗНАЧЕНИЯ**

- границы планируемого элемента планировочной структуры (территория, занятая линейным объектом и предназначенная для размещения линейного объекта)
- границы территории, в отношении которой осуществляется подготовка проекта планировки
- границы зон планируемого размещения линейных объектов
- номера характерных точек границ зон планируемого размещения линейного объекта
- граница сельского поселения

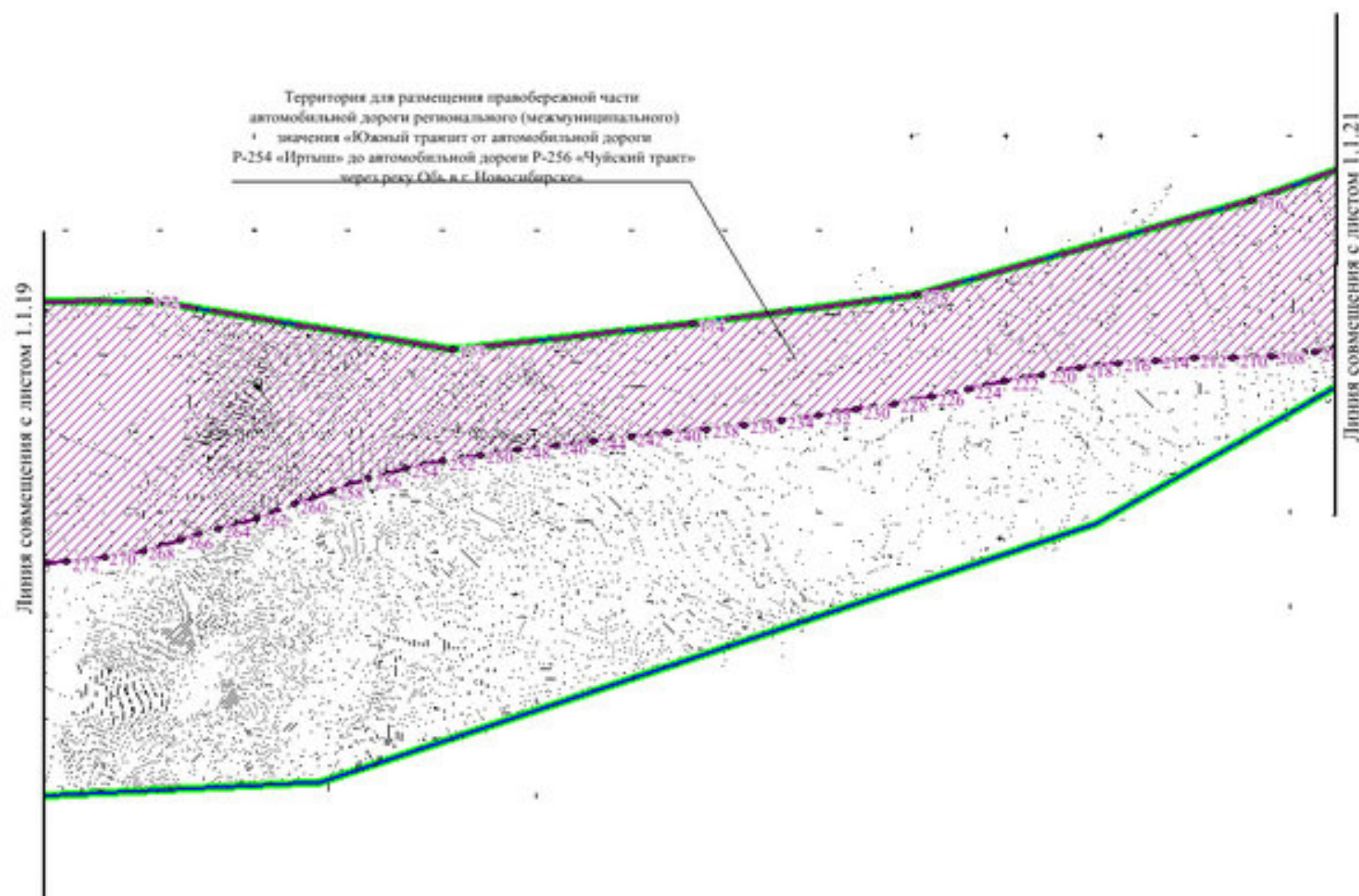
Схема расположения листов

**Номера характерных точек начала и окончания
границ зон планируемого размещения
линейного объекта**

№ точки	Координаты	
	X	Y
1	2	3
1	485055.27	4202993.74
1576	485019.25	4202975.39



I. ПРОЕКТ ПЛАНИРОВКИ ТЕРРИТОРИИ. ГРАФИЧЕСКАЯ ЧАСТЬ
Чертеж красных линий. Чертеж границ зон планируемого размещения линейных объектов



УСЛОВНЫЕ ОБОЗНАЧЕНИЯ





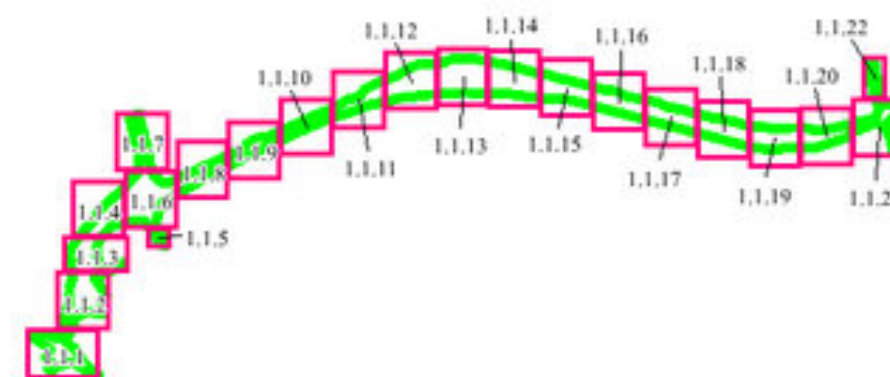
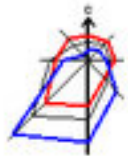
-  - границы планируемого элемента планировочной структуры (территория, занятая линейным объектом и предназначенная для размещения линейного объекта)
-  - границы территории, в отношении которой осуществляется подготовка проекта планировки
-  - границы зон планируемого размещения линейных объектов
-  - номера характерных точек границ зон планируемого размещения линейного объекта

Схема расположения листов



**Номера характерных точек начала и окончания
границ зон планируемого размещения
линейного объекта**

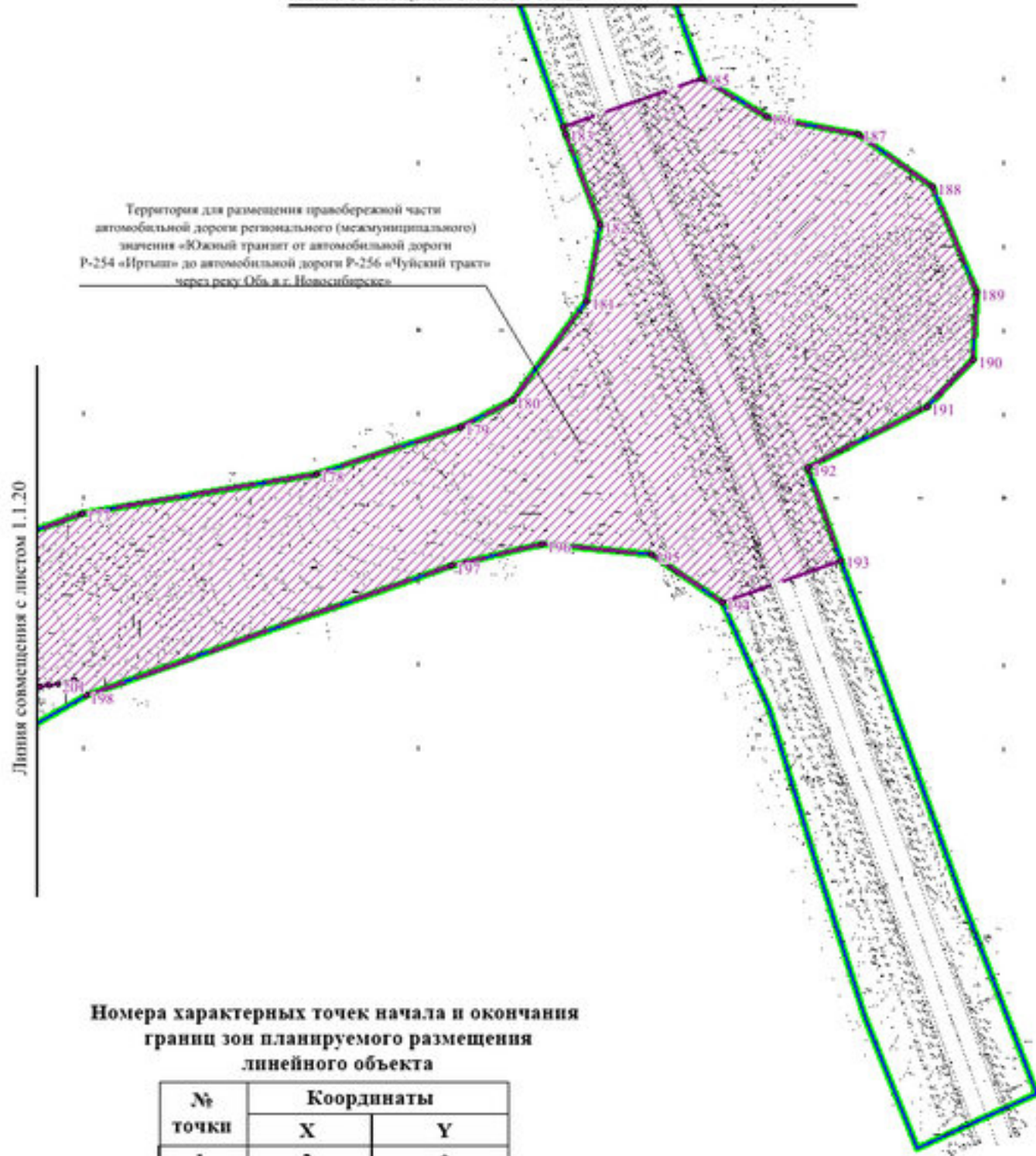
№ точки	Координаты	
	X	Y
1	2	3
1	485055.27	4202993.74
1576	485019.25	4202975.39



I. ПРОЕКТ ПЛАНИРОВКИ ТЕРРИТОРИИ. ГРАФИЧЕСКАЯ ЧАСТЬ
Чертеж красных линий. Чертеж границ зон планируемого размещения линейных объектов





Линия совмещения с листом 1.1.22

Территория для размещения правобережной части автомобильной дороги регионального (межмуниципального) значения «Южный транзит от автомобильной дороги Р-254 «Иртыш» до автомобильной дороги Р-256 «Чуйский тракт» через реку Обь в г. Новосибирске»



Линия совмещения с листом 1.1.20

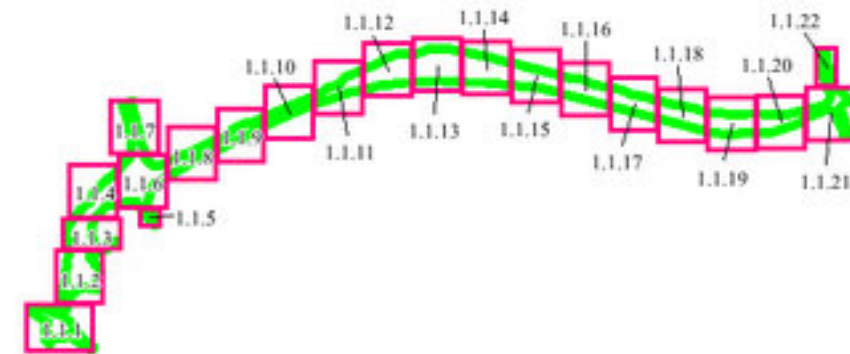
УСЛОВНЫЕ ОБОЗНАЧЕНИЯ

-  - границы планируемого элемента планировочной структуры (территория, занятая линейным объектом и предназначенная для размещения линейного объекта)
-  - границы территории, в отношении которой осуществляется подготовка проекта планировки
-  - границы зон планируемого размещения линейных объектов
-  - номера характерных точек границ зон планируемого размещения линейного объекта

Номера характерных точек начала и окончания границ зон планируемого размещения линейного объекта

№ точки	Координаты	
	X	Y
1	2	3
1	485055.27	4202993.74
1576	485019.25	4202975.39


Схема расположения листов





I. ПРОЕКТ ПЛАНИРОВКИ ТЕРРИТОРИИ. ГРАФИЧЕСКАЯ ЧАСТЬ
Чертеж красных линий. Чертеж границ зон планируемого размещения линейных объектов

Лист 1.1.22

**УСЛОВНЫЕ ОБОЗНАЧЕНИЯ**



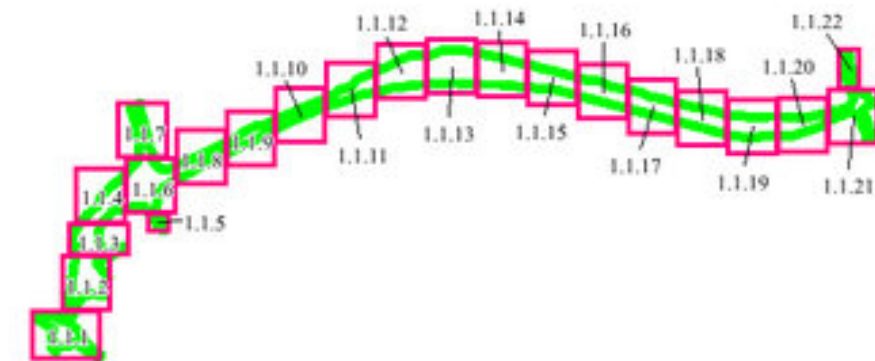
-  - границы планируемого элемента планировочной структуры (территория, занятая линейным объектом и предназначенная для размещения линейного объекта)
-  - границы территории, в отношении которой осуществляется подготовка проекта планировки

Схема расположения листов

**Номера характерных точек начала и окончания
 границ зон планируемого размещения
 линейного объекта**

№ точки	Координаты	
	X	Y
1	2	3
1	485055.27	4202993.74
1576	485019.25	4202975.39

ПРИЛОЖЕНИЕ
к чертежу красных линий. Чертежу
границ зон планируемого
размещения линейных объектов

Перечень координат характерных точек устанавливаемых красных линий и отменяемых красных линий приведен в соответствии с системой координат, используемой для ведения Единого государственного реестра недвижимости – местной системы координат Новосибирской области, действующей на территории Новосибирской области на основании постановления Правительства Новосибирской области от 28.12.2011 № 608-п «О введении в действие местной системы координат Новосибирской области» и представлен в таблице № 1 и таблице № 2.

Таблица № 1

Перечень координат характерных точек устанавливаемых красных линий

№ точки	Координаты	
	X	Y
1	2	3
Контур 1		
1	483532,03	4202159,33
2	483538,50	4202163,92
3	483501,54	4202222,85
4	483509,30	4202297,15
5	483498,47	4202369,45
6	483453,47	4202461,50
7	483441,21	4202497,63
8	483469,05	4202509,18
9	483524,15	4202532,51
10	483527,51	4202533,42
Контур 2		
1	483754,54	4202594,78
2	483818,76	4202612,19
Контур 3		
1	483841,31	4202618,37
2	483853,95	4202621,79
3	484080,31	4202647,08
4	484144,10	4202654,58
5	484210,41	4202657,27
Контур 4		
1	484370,09	4202675,34
2	484465,65	4202686,15
3	484498,50	4202620,79
4	484553,29	4202638,16
5	484651,87	4202669,42
6	484781,97	4202764,31

7	484782,55	4202764,73
8	484889,05	4202842,84
9	485012,89	4202968,92
Контур 5		
1	485148,51	4203041,23
2	485239,83	4203143,73
Контур 6		
1	485329,83	4203244,94
2	485424,20	4203346,02
3	485516,51	4203422,04
4	485618,38	4203529,46
Контур 7		
1	486325,73	4203564,88
2	486087,31	4203623,00
3	486058,15	4203630,10
4	485986,37	4203647,60
5	485823,72	4203687,25
6	485776,57	4203698,74
7	485737,12	4203708,36
8	485649,47	4203729,72
9	485592,60	4203743,57
10	485518,55	4203830,45
11	485498,06	4203896,63
12	485502,79	4203965,50
13	485712,46	4204413,50
14	485718,96	4204427,79
15	485919,37	4204856,41
16	486013,86	4204972,69
Контур 8		
1	486074,21	4205100,46

2	486077,38	4205116,72
3	486079,94	4205129,62
4	486103,29	4205249,72
5	486320,41	4205714,05
6	486381,47	4205855,50
7	486411,19	4205924,37
8	486480,67	4206085,36
9	486502,99	4206152,85
10	486577,91	4206285,32
11	486640,31	4206437,92
12	486728,77	4206504,66
13	486809,06	4206698,96
14	486911,56	4206943,05
15	487007,46	4207092,47
16	487044,74	4207182,49
Контур 9		
1	487049,48	4207284,61
2	487046,17	4207396,75
3	487063,36	4207527,81
4	487105,40	4207634,36
5	487111,66	4207743,82
6	487118,89	4207899,88
7	487109,20	4208016,16
Контур 10		
1	483490,09	4202631,19
2	483537,08	4202652,29
Контур 11		
1	483577,12	4202670,27
2	483699,40	4202720,93
3	483739,07	4202745,91
4	483756,83	4202763,10
5	483768,35	4202781,38
6	483773,53	4202793,00
7	483782,55	4202815,84
8	483786,71	4202830,37
9	483789,05	4202843,33
10	483794,64	4202868,88
11	483796,25	4202934,24
12	483796,18	4202968,28
13	483783,05	4203030,55
14	483777,81	4203049,30
Контур 12		
1	483866,03	4203109,03
2	483915,97	4203055,79
3	484016,90	4203114,56

4	484243,51	4202963,45
5	484405,51	4203353,65
6	484414,57	4203376,93
Контур 13		
1	484469,97	4203361,52
2	484445,70	4203292,94
3	484341,35	4203026,07
4	484432,07	4203024,28
5	484417,33	4202963,23
6	484416,64	4202960,38
7	484450,55	4202949,32
8	484463,00	4202945,26
9	484466,45	4202949,90
10	484476,09	4202946,00
11	484476,14	4202941,40
12	484485,18	4202938,09
13	484503,93	4202999,83
14	484590,03	4202988,43
15	484686,82	4203001,56
16	484765,61	4203026,05
17	484807,85	4203070,35
18	484858,92	4203115,59
19	484920,89	4203162,42
20	484934,13	4203205,12
21	484979,50	4203417,51
22	484998,71	4203598,31
23	484988,11	4203620,25
24	484938,92	4203658,14
25	484914,37	4203677,45
26	484765,00	4203794,41
27	484753,59	4203803,36
28	484753,52	4203803,26
29	484736,62	4203816,51
30	484691,26	4203852,09
Контур 14		
1	485920,80	4205133,07
2	485953,16	4205192,34
3	486169,52	4205656,97
4	486294,34	4205936,79
5	486311,57	4205971,14
6	486334,61	4206024,53
7	486360,76	4206095,43
8	486362,00	4206098,84
9	486436,60	4206325,32
10	486498,77	4206513,75

11	486518,32	4206579,82
12	486523,64	4206598,81
13	486589,51	4206882,98
14	486604,35	4206970,53
15	486651,52	4207374,32

Контур 15		
1	486662,21	4207483,06
2	486685,24	4207766,10
3	486683,66	4207877,39

Таблица № 2

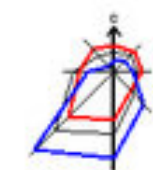
Перечень координат характерных точек отменяемых красных линий

№ точки	Координаты	
	X	Y
1	2	3
Контур 1		
1	483532.03	4202159.33
2	483500.12	4202209.01
3	483386.16	4202397.41
4	483400.23	4202426.75
5	483406.65	4202448.82
6	483409.82	4202469.01
7	483410.50	4202479.85
8	483410.30	4202492.98
9	483521.61	4202540.13
1	483532.03	4202159.33
Контур 2		
1	483754.54	4202594.78
2	483773.42	4202617.53
3	483800.36	4202635.41
4	483818.76	4202612.19
1	483754.54	4202594.78
Контур 3		
1	483841.31	4202618.37
2	483822.98	4202641.24
3	483851.18	4202663.30
4	483896.86	4202669.10
5	484169.39	4202688.41
6	484193.33	4202670.76
7	484210.41	4202657.30
1	483841.31	4202618.37
Контур 4		
1	484594.54	4202651.24
2	484629.06	4202707.96
3	484643.38	4202743.21
4	484756.73	4202776.83
5	484781.97	4202764.31
1	484594.54	4202651.24







Контур 5		
1	484920.89	4203162.42
2	484967.60	4203197.65
3	485010.40	4203253.08
4	485031.03	4203264.35
5	485072.24	4203326.39
6	485090.20	4203370.11
7	485092.14	4203409.64
8	485083.61	4203455.76
9	485064.74	4203498.43
10	485040.67	4203545.39
11	485015.58	4203584.86
12	484987.66	4203620.09
1	484920.89	4203162.42
Контур 6		
1	485179.46	4203076,00
2	485103.16	4203106.74
3	485139.29	4203224.72
4	485216.61	4203316.80
5	485278.39	4203243.02
6	485214.17	4203165.63
7	485197.54	4203096.32
1	485179.46	4203076,00
Контур 7		
1	485329.82	4203244.93
2	485393.42	4203314.94
3	485508.28	4203475.84
4	485618.38	4203529.48
1	485329.82	4203244.93

I. ПРОЕКТ ПЛАНИРОВКИ ТЕРРИТОРИИ. ГРАФИЧЕСКАЯ ЧАСТЬ
Чертеж границ зон планируемого размещения линейных объектов, подлежащих реконструкции
в связи с изменением их местоположения

Линия совмещения с листом 1.2.2



УСЛОВНЫЕ ОБОЗНАЧЕНИЯ

-  - границы территории, в отношении которой осуществляется подготовка проекта планировки
-  - границы зон планируемого размещения линейных объектов, подлежащих реконструкции в связи с изменением их местоположения – электроснабжение
-  - границы зон планируемого размещения линейных объектов, подлежащих реконструкции в связи с изменением их местоположения – водоснабжение
-  5 - номера характерных точек границ зон планируемого размещения линейных объектов, подлежащих реконструкции в связи с изменением их местоположения – электроснабжение
-  5 - номера характерных точек границ зон планируемого размещения линейных объектов, подлежащих реконструкции в связи с изменением их местоположения – водоснабжение
-  - водоток (река, ручей, канал) по сведениям инженерно-геодезических изысканий

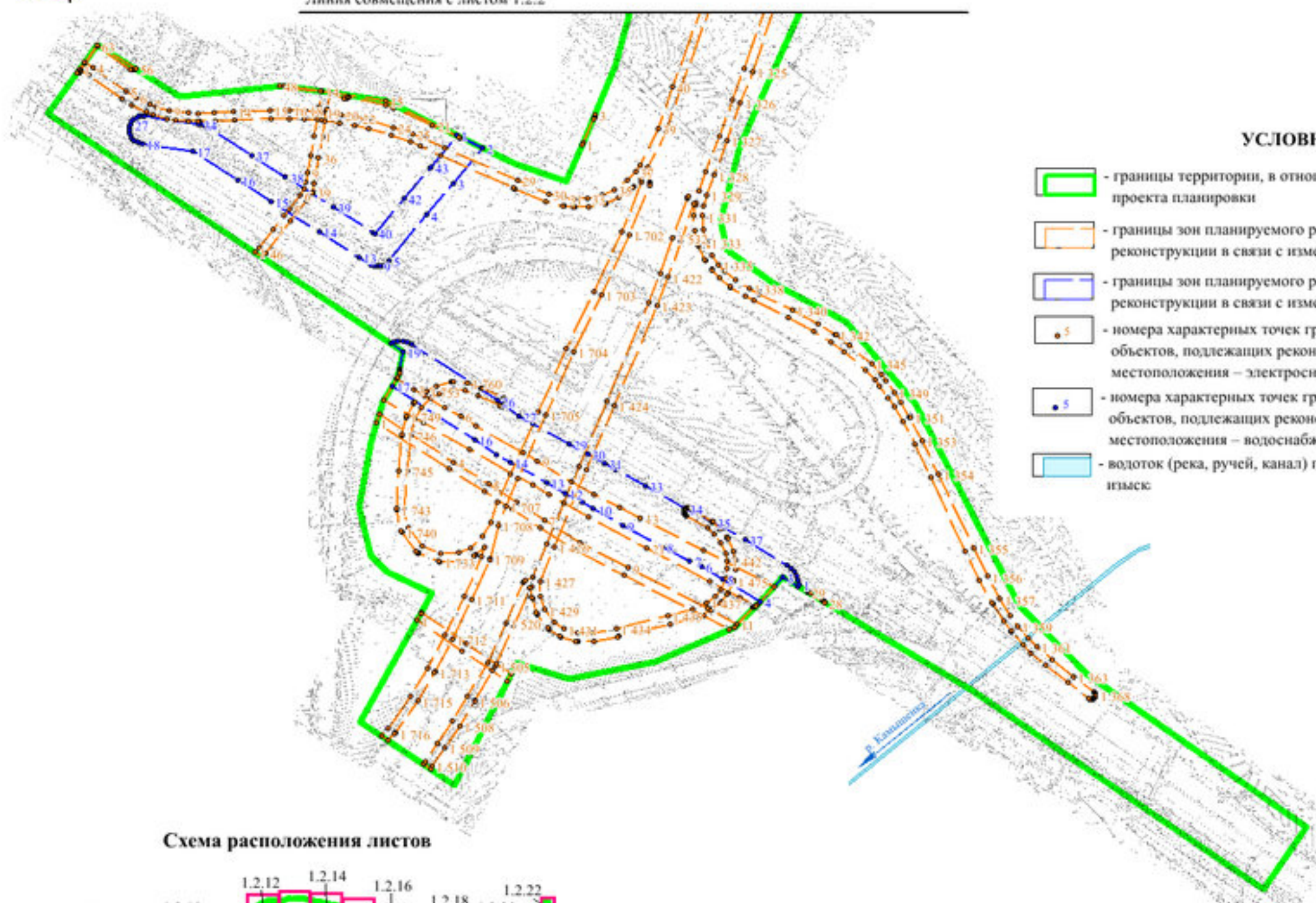
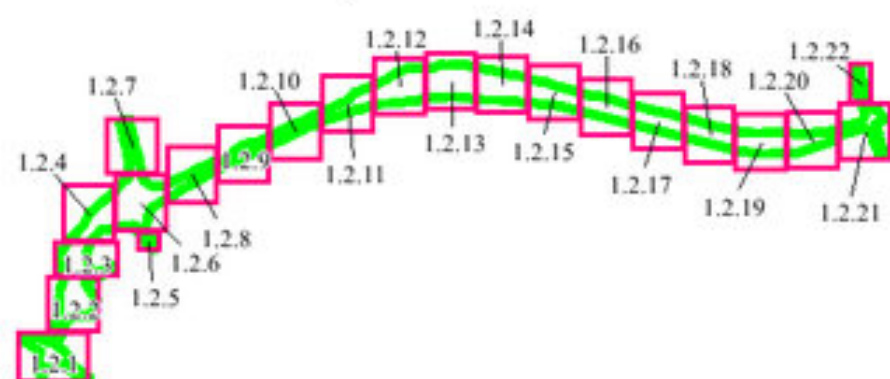


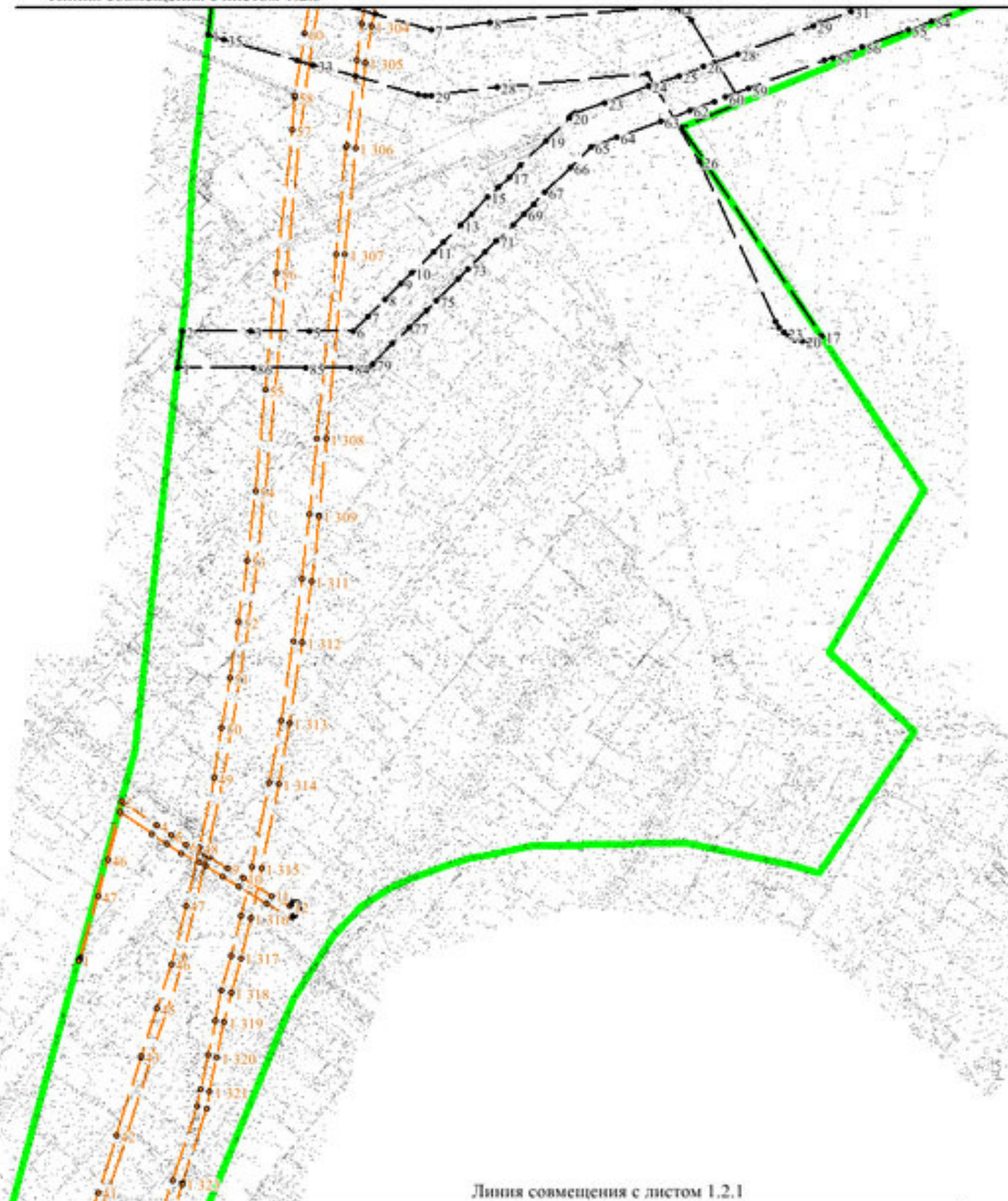
Схема расположения листов





I. ПРОЕКТ ПЛАНИРОВКИ ТЕРРИТОРИИ. ГРАФИЧЕСКАЯ ЧАСТЬ
Чертеж границ зон планируемого размещения линейных объектов, подлежащих реконструкции
в связи с изменением их местоположения

Линия совмещения с листом 1.2.3



Линия совмещения с листом 1.2.1

М 1:3000

УСЛОВНЫЕ ОБОЗНАЧЕНИЯ






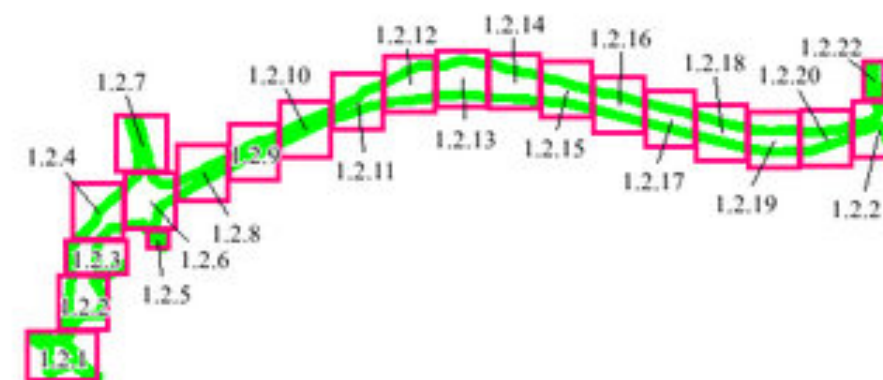
-  - границы территории, в отношении которой осуществляется подготовка проекта планировки
-  - границы зон планируемого размещения линейных объектов, подлежащих реконструкции в связи с изменением их местоположения – электроснабжение
-  - номера характерных точек границ зон планируемого размещения линейных объектов, подлежащих реконструкции в связи с изменением их местоположения – электроснабжение
-  - границы зон планируемого размещения линейных объектов, подлежащих реконструкции в связи с изменением их местоположения – водоотведение
-  - номера характерных точек границ зон планируемого размещения линейных объектов, подлежащих реконструкции в связи с изменением их местоположения – водоотведение

Схема расположения листов



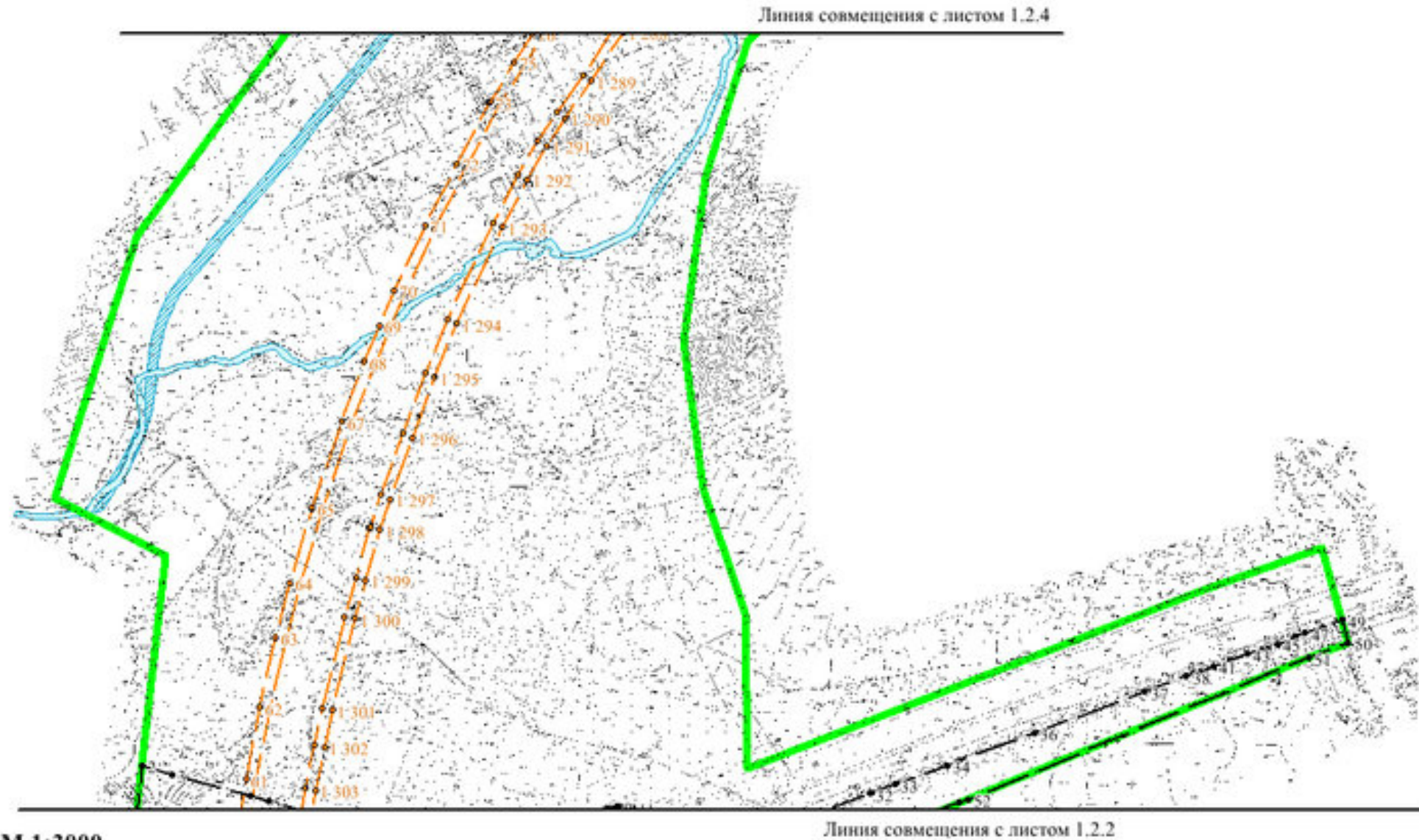
Примечание:

Перечень координат характерных точек устанавливаемых красных линий смотреть в приложении к чертежу красных линий.



I. ПРОЕКТ ПЛАНИРОВКИ ТЕРРИТОРИИ. ГРАФИЧЕСКАЯ ЧАСТЬ
Чертеж границ зон планируемого размещения линейных объектов, подлежащих реконструкции
в связи с изменением их местоположения

Лист 1.2.3



М 1:3000

УСЛОВНЫЕ ОБОЗНАЧЕНИЯ








- | | | | |
|---|---|---|---|
|  | - границы территории, в отношении которой осуществляется подготовка проекта планировки |  | - водоток (река, ручей, канал) по сведениям инженерно-геодезических изысканий |
|  | - границы зон планируемого размещения линейных объектов, подлежащих реконструкции в связи с изменением их местоположения – электроснабжение |  | - планируемый водоток (река, ручей, канал) |
|  | - номера характерных точек границ зон планируемого размещения линейных объектов, подлежащих реконструкции в связи с изменением их местоположения – электроснабжение | | |
|  | - границы зон планируемого размещения линейных объектов, подлежащих реконструкции в связи с изменением их местоположения – водоотведение | | |
|  | - номера характерных точек границ зон планируемого размещения линейных объектов, подлежащих реконструкции в связи с изменением их местоположения – водоотведение | | |

Схема расположения листов

I. ПРОЕКТ ПЛАНИРОВКИ ТЕРРИТОРИИ. ГРАФИЧЕСКАЯ ЧАСТЬ
Чертеж границ зон планируемого размещения линейных объектов, подлежащих реконструкции
в связи с изменением их местоположения

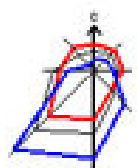
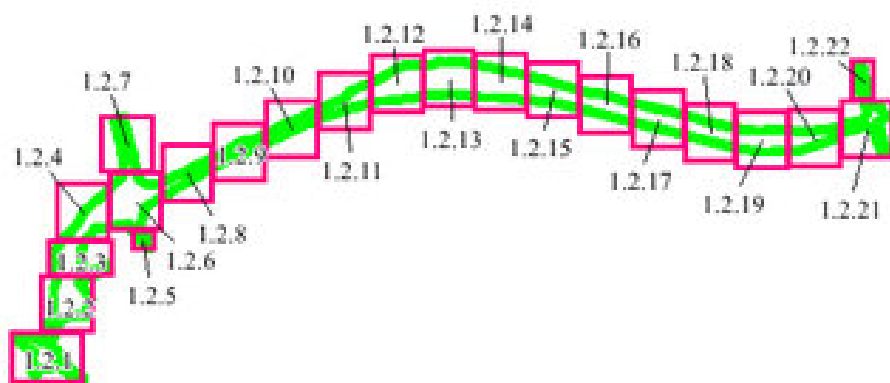


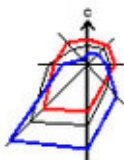
Схема расположения листов



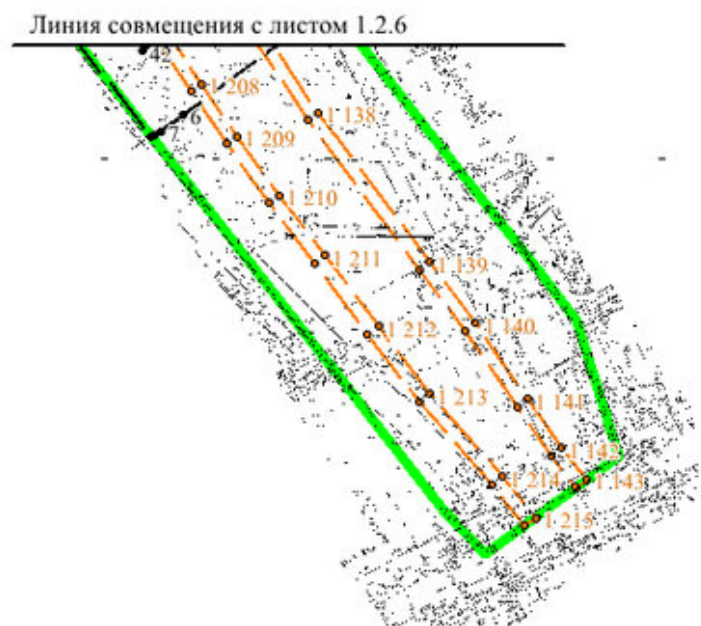
Линия совмещения с листом 1.2.6

УСЛОВНЫЕ ОБОЗНАЧЕНИЯ

-  - границы территории, в отношении которой осуществляется подготовка проекта планировки
-  - границы зон планируемого размещения линейных объектов, подлежащих реконструкции в связи с изменением их местоположения – электроснабжение
-  - номера характерных точек границ зон планируемого размещения линейных объектов, подлежащих реконструкции в связи с изменением их местоположения – электроснабжение
-  - границы зон планируемого размещения линейных объектов, подлежащих реконструкции в связи с изменением их местоположения – водоснабжение
-  - номера характерных точек границ зон планируемого размещения линейных объектов, подлежащих реконструкции в связи с изменением их местоположения – водоснабжение
-  - границы зон планируемого размещения линейных объектов, подлежащих реконструкции в связи с изменением их местоположения – водоотведение
-  - номера характерных точек границ зон планируемого размещения линейных объектов, подлежащих реконструкции в связи с изменением их местоположения – водоотведение
-  - границы зон планируемого размещения линейных объектов, подлежащих реконструкции в связи с изменением их местоположения – газоснабжение
-  - номера характерных точек границ зон планируемого размещения линейных объектов, подлежащих реконструкции в связи с изменением их местоположения – газоснабжение
-  - водоток (река, ручей, канал) по сведениям инженерно-геодезических изысканий
-  - планируемый водоток (река, ручей, канал)



I. ПРОЕКТ ПЛАНИРОВКИ ТЕРРИТОРИИ. ГРАФИЧЕСКАЯ ЧАСТЬ
Чертеж границ зон планируемого размещения линейных объектов,
подлежащих реконструкции в связи с изменением их местоположения



УСЛОВНЫЕ ОБОЗНАЧЕНИЯ






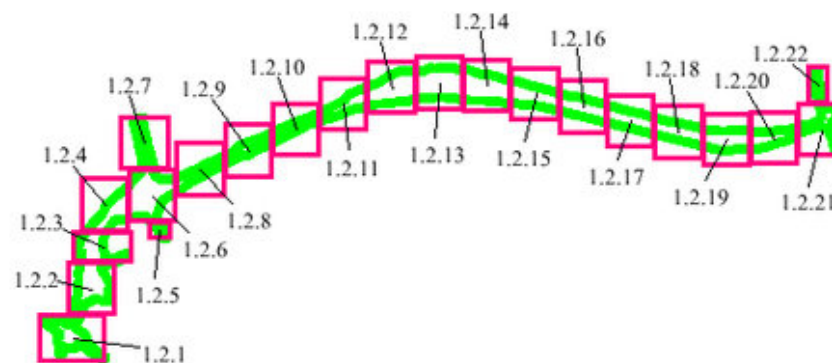
-  - границы территории, в отношении которой осуществляется подготовка проекта планировки
-  - границы зон планируемого размещения линейных объектов, подлежащих реконструкции в связи с изменением их местоположения – электроснабжение
-  - номера характерных точек границ зон планируемого размещения линейных объектов, подлежащих реконструкции в связи с изменением их местоположения – электроснабжение
-  - границы зон планируемого размещения линейных объектов, подлежащих реконструкции в связи с изменением их местоположения – водоотведение
-  - номера характерных точек границ зон планируемого размещения линейных объектов, подлежащих реконструкции в связи с изменением их местоположения – водоотведение

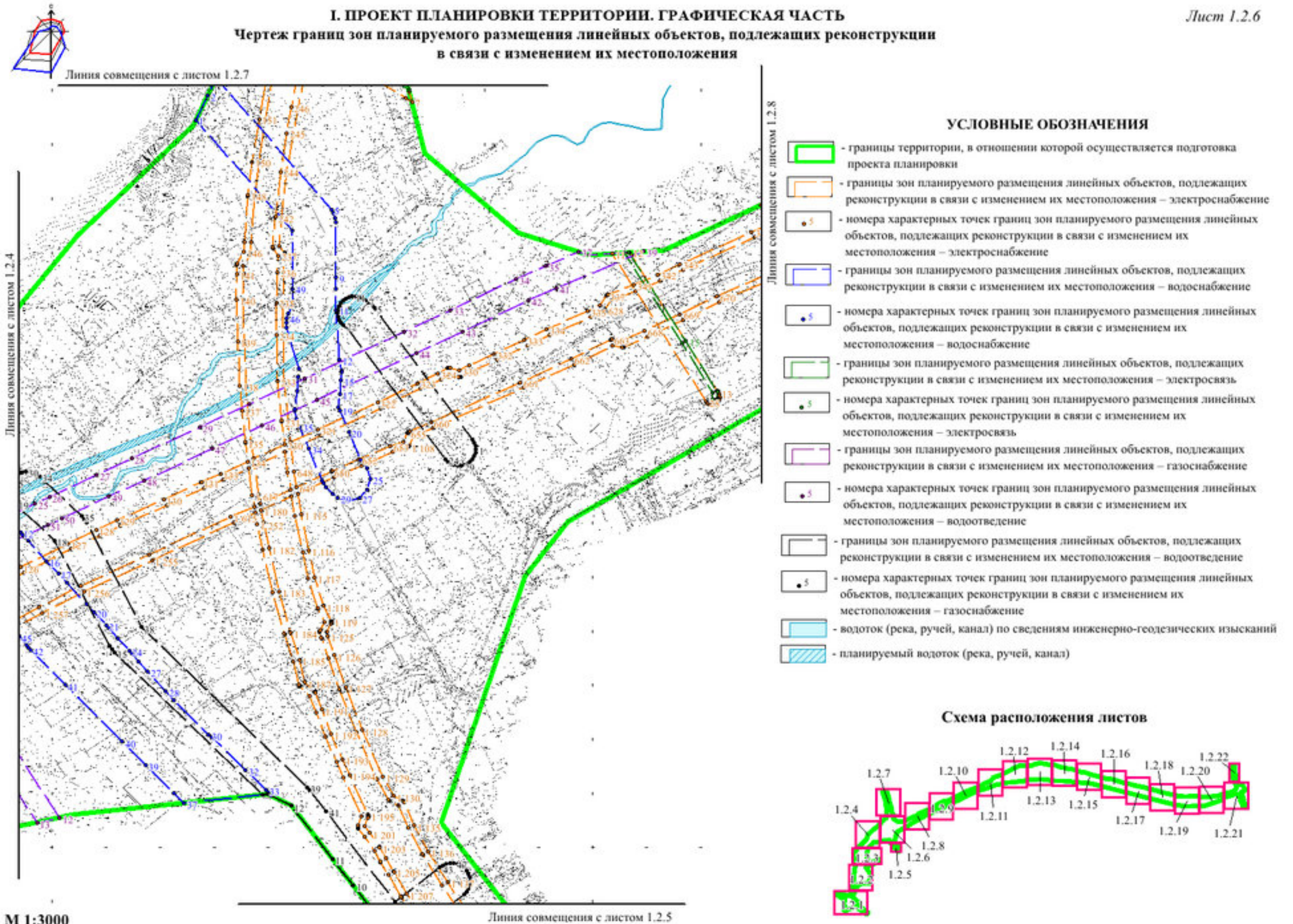
Схема расположения листов

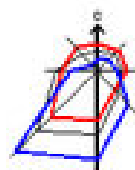


М 1:3000

I. ПРОЕКТ ПЛАНИРОВКИ ТЕРРИТОРИИ. ГРАФИЧЕСКАЯ ЧАСТЬ
Чертеж границ зон планируемого размещения линейных объектов, подлежащих реконструкции
в связи с изменением их местоположения

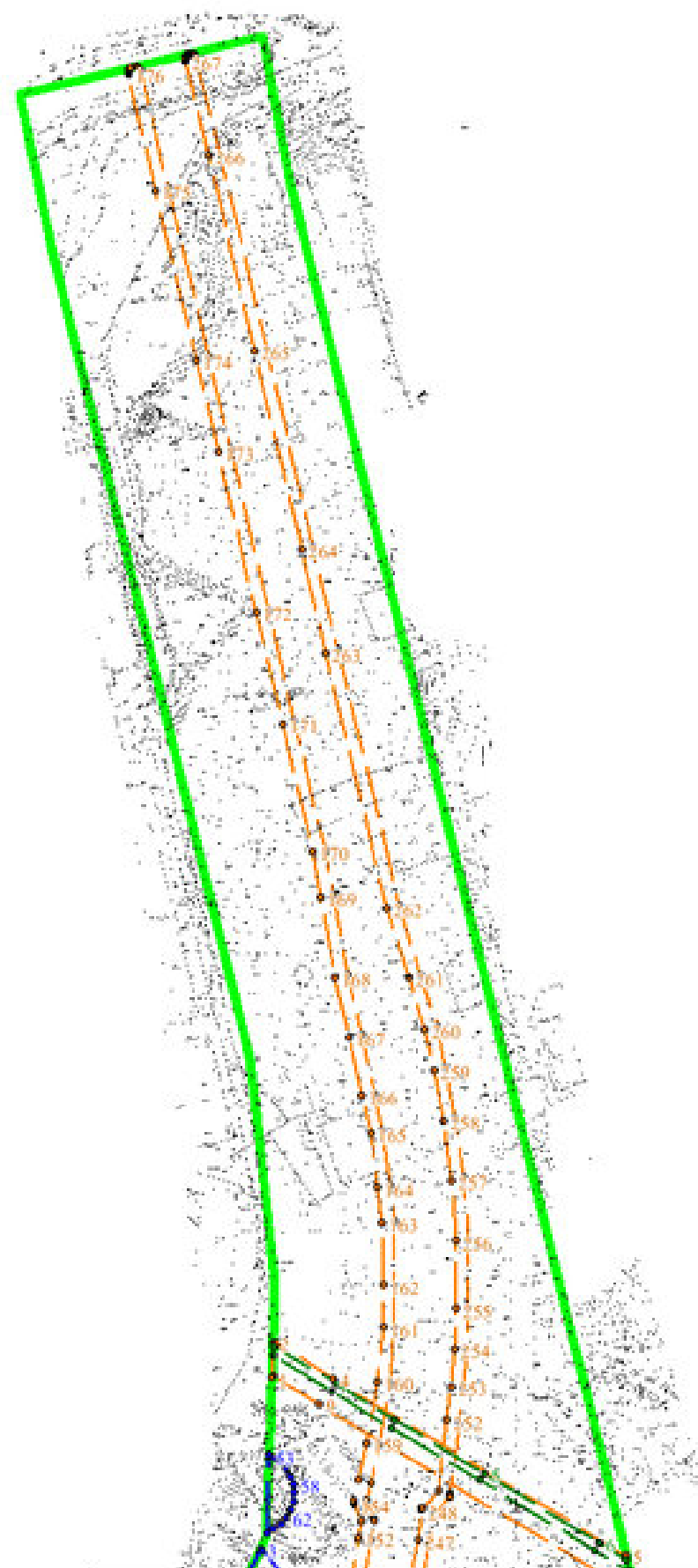
Лист 1.2.6





I. ПРОЕКТ ПЛАНИРОВКИ ТЕРРИТОРИИ. ГРАФИЧЕСКАЯ ЧАСТЬ
Чертеж границ зон планируемого размещения линейных объектов, подлежащих реконструкции
в связи с изменением их местоположения

Лист 1.2.7



УСЛОВНЫЕ ОБОЗНАЧЕНИЯ








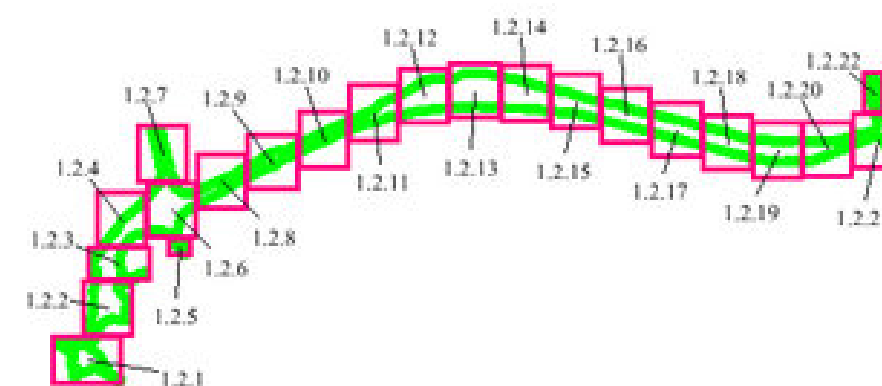
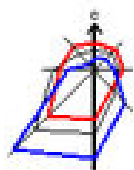
-  - границы территории, в отношении которой осуществляется подготовка проекта планировки
-  - границы зон планируемого размещения линейных объектов, подлежащих реконструкции в связи с изменением их местоположения – электроснабжение
-  - номера характерных точек границ зон планируемого размещения линейных объектов, подлежащих реконструкции в связи с изменением их местоположения – электроснабжение
-  - границы зон планируемого размещения линейных объектов, подлежащих реконструкции в связи с изменением их местоположения – водоснабжение
-  - номера характерных точек границ зон планируемого размещения линейных объектов, подлежащих реконструкции в связи с изменением их местоположения – водоснабжение
-  - границы зон планируемого размещения линейных объектов, подлежащих реконструкции в связи с изменением их местоположения – электросвязь
-  - номера характерных точек границ зон планируемого размещения линейных объектов, подлежащих реконструкции в связи с изменением их местоположения – электросвязь

Схема расположения листов

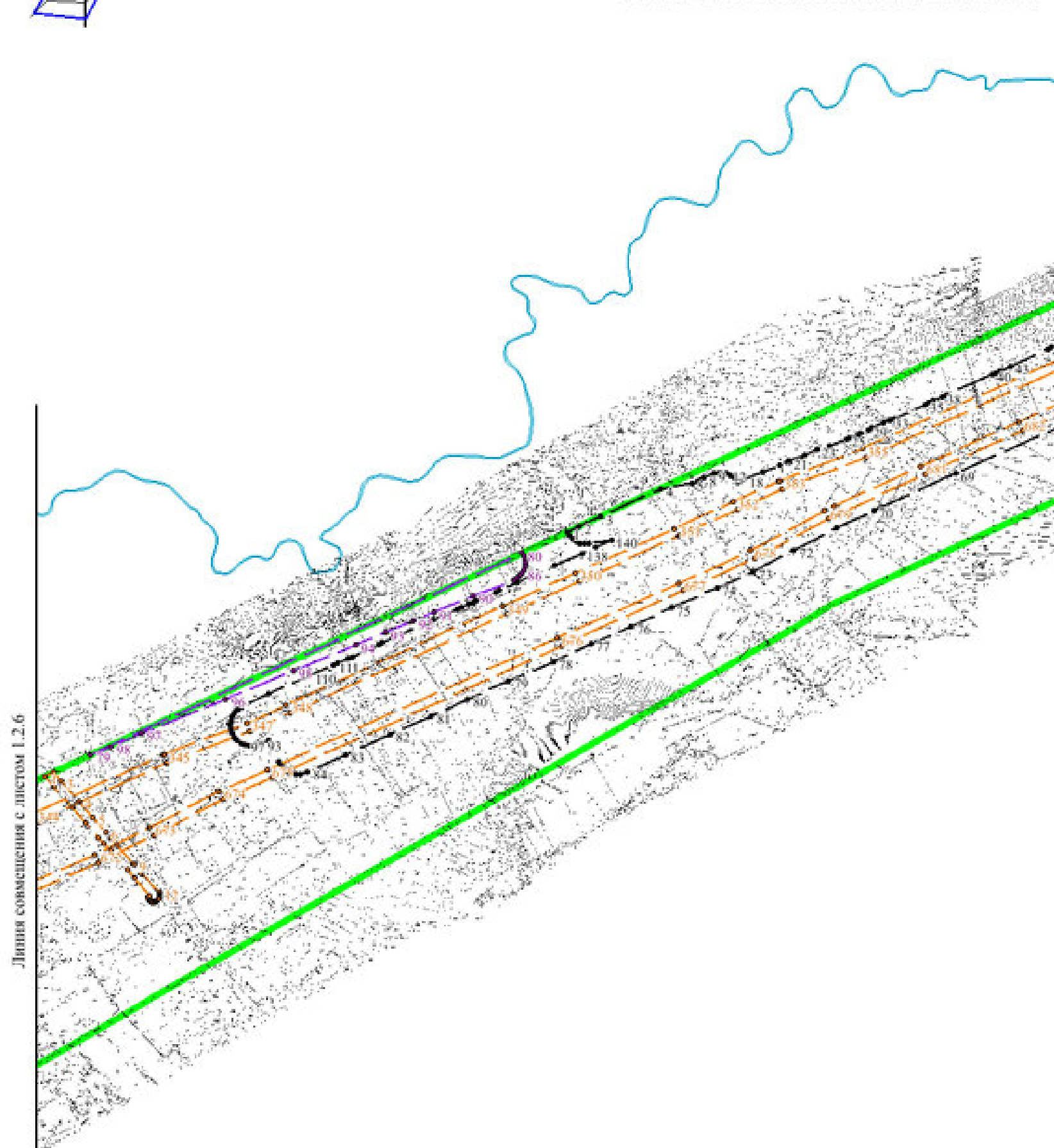


Линия совмещения с листом 1.2.6



I. ПРОЕКТ ПЛАНИРОВКИ ТЕРРИТОРИИ. ГРАФИЧЕСКАЯ ЧАСТЬ
Чертеж границ зон планируемого размещения линейных объектов, подлежащих реконструкции
в связи с изменением их местоположения

Лист 1.2.8



Линия совмещения с листом 1.2.9

Линия совмещения с листом 1.2.6

УСЛОВНЫЕ ОБОЗНАЧЕНИЯ









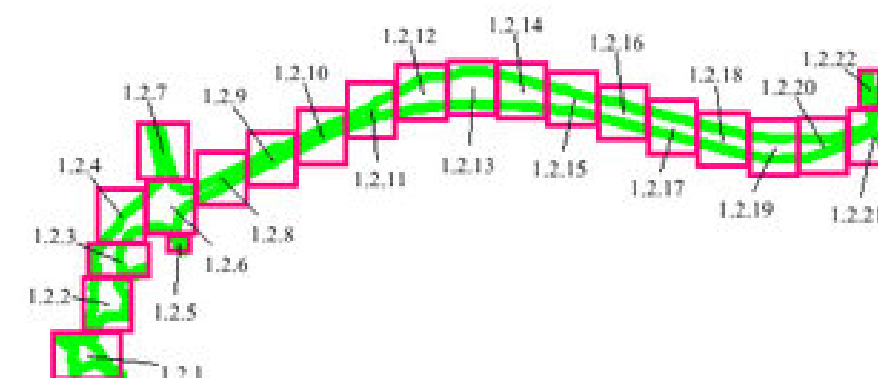
-  - границы территории, в отношении которой осуществляется подготовка проекта планировки
-  - границы зон планируемого размещения линейных объектов, подлежащих реконструкции в связи с изменением их местоположения – электроснабжение
-  - номера характерных точек границ зон планируемого размещения линейных объектов, подлежащих реконструкции в связи с изменением их местоположения – электроснабжение
-  - границы зон планируемого размещения линейных объектов, подлежащих реконструкции в связи с изменением их местоположения – водоотведение
-  - номера характерных точек границ зон планируемого размещения линейных объектов, подлежащих реконструкции в связи с изменением их местоположения – водоотведение
-  - границы зон планируемого размещения линейных объектов, подлежащих реконструкции в связи с изменением их местоположения – газоснабжение
-  - номера характерных точек границ зон планируемого размещения линейных объектов, подлежащих реконструкции в связи с изменением их местоположения – газоснабжение
-  - водоток (река, ручей, канал) по сведениям инженерно-геодезических изысканий

Схема расположения листов

I. ПРОЕКТ ПЛАНИРОВКИ ТЕРРИТОРИИ. ГРАФИЧЕСКАЯ ЧАСТЬ
Чертеж границ зон планируемого размещения линейных объектов, подлежащих реконструкции
в связи с изменением их местоположения

УСЛОВНЫЕ ОБОЗНАЧЕНИЯ

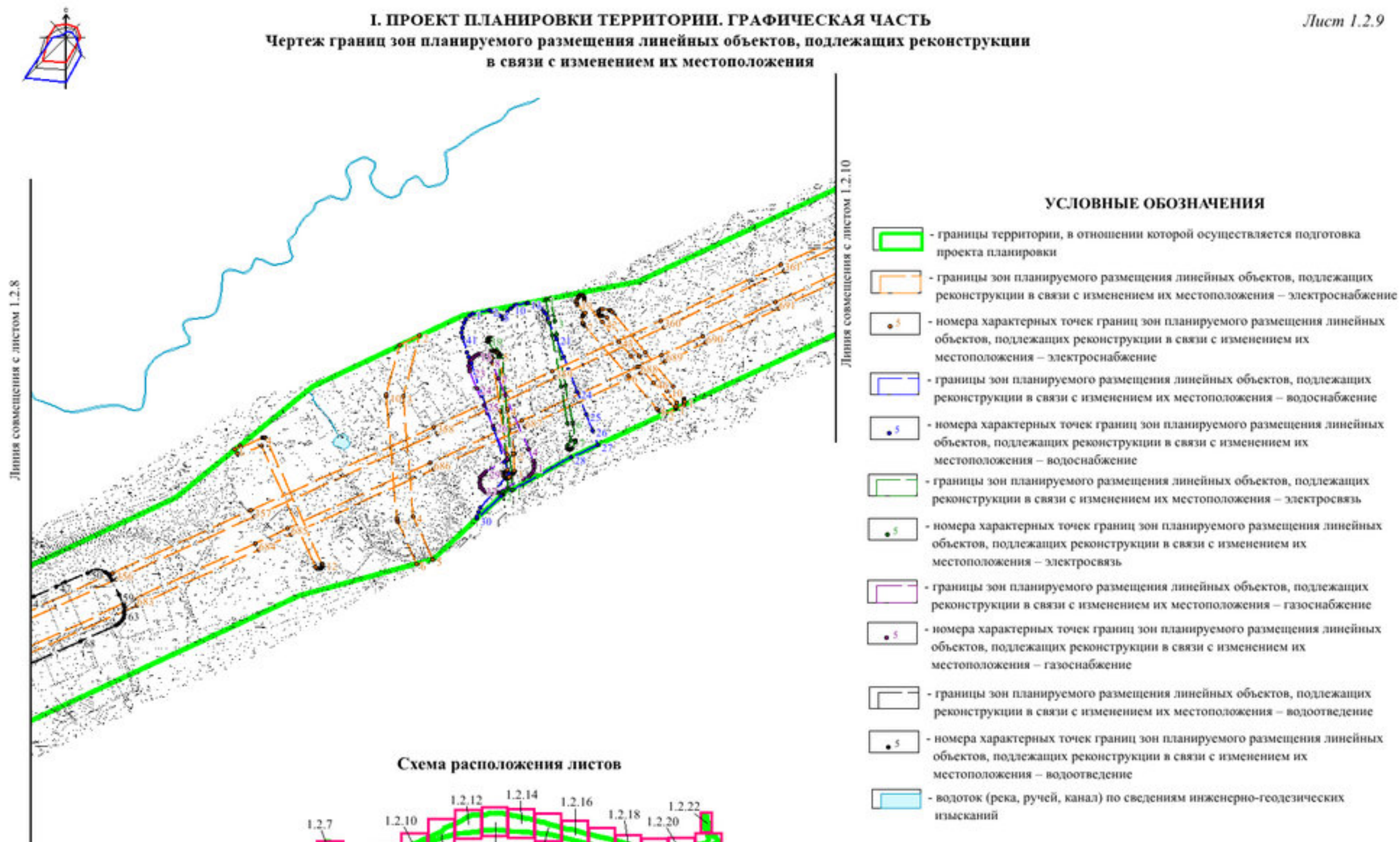
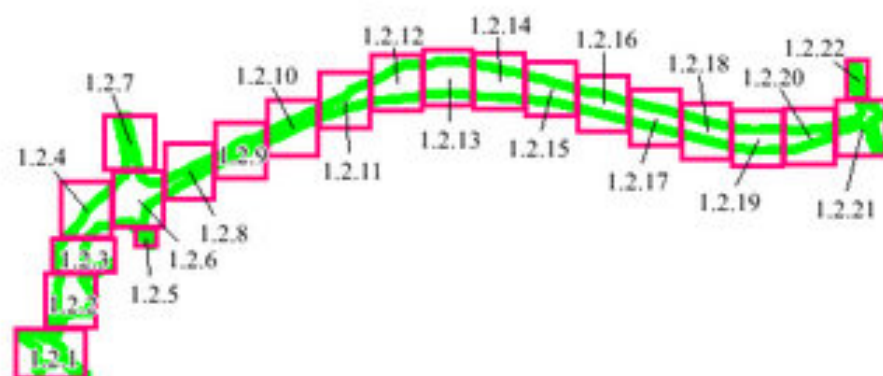
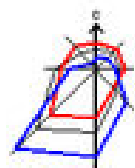


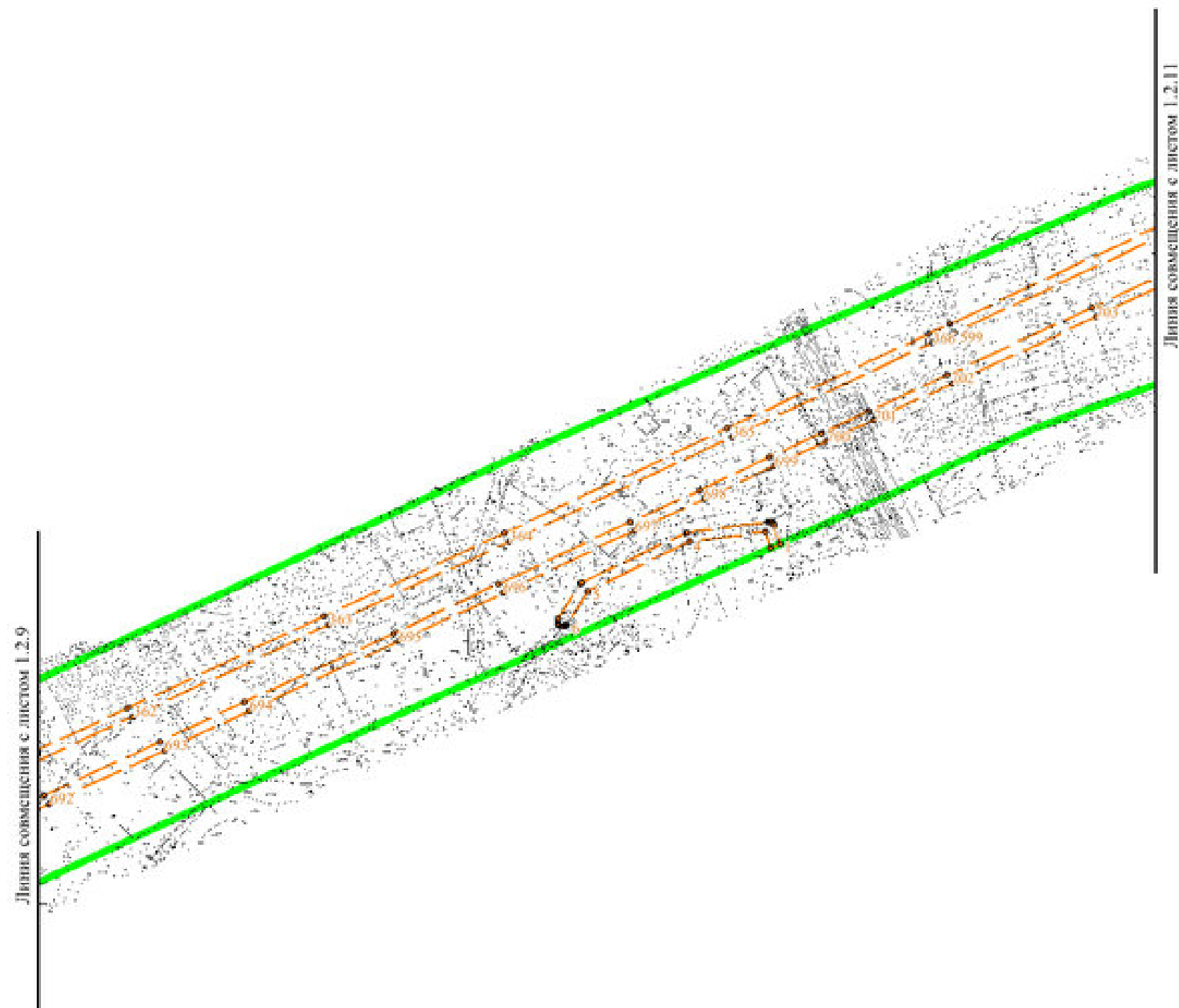
Схема расположения листов





I. ПРОЕКТ ПЛАНИРОВКИ ТЕРРИТОРИИ. ГРАФИЧЕСКАЯ ЧАСТЬ
Чертеж границ зон планируемого размещения линейных объектов, подлежащих реконструкции
в связи с изменением их местоположения

Лист 1.2.10

**УСЛОВНЫЕ ОБОЗНАЧЕНИЯ**




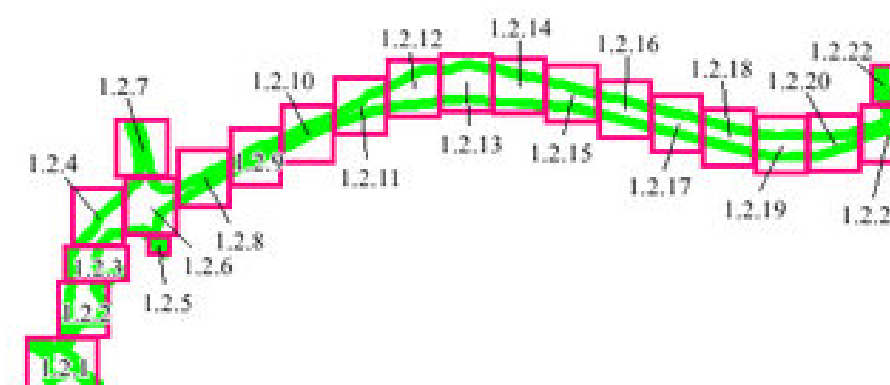
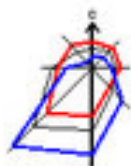
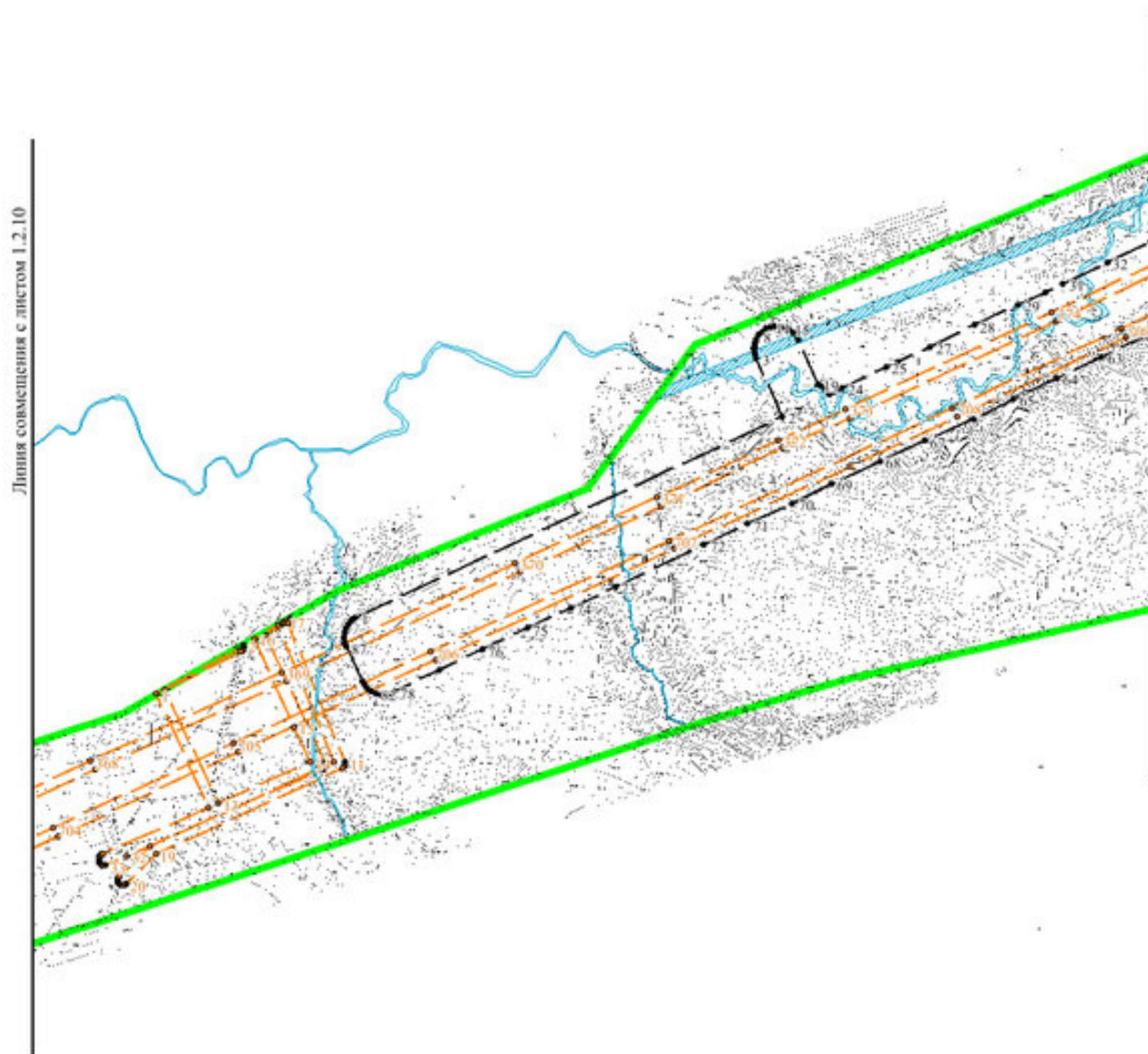
-  - границы территории, в отношении которой осуществляется подготовка проекта планировки
-  - границы зон планируемого размещения линейных объектов, подлежащих реконструкции в связи с изменением их местоположения – электроснабжение
-  - номера характерных точек границ зон планируемого размещения линейных объектов, подлежащих реконструкции в связи с изменением их местоположения – электроснабжение

Схема расположения листов



I. ПРОЕКТ ПЛАНИРОВКИ ТЕРРИТОРИИ. ГРАФИЧЕСКАЯ ЧАСТЬ
Чертеж границ зон планируемого размещения линейных объектов, подлежащих реконструкции
в связи с изменением их местоположения

Лист 1.2.11



Линия совмещения с листом 1.2.12

УСЛОВНЫЕ ОБОЗНАЧЕНИЯ








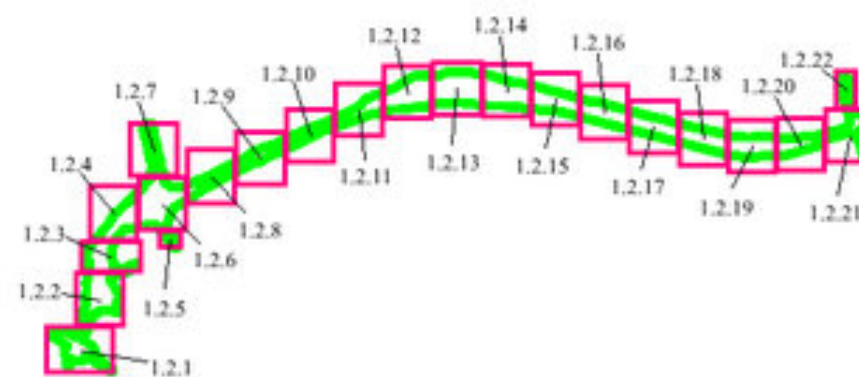
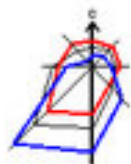
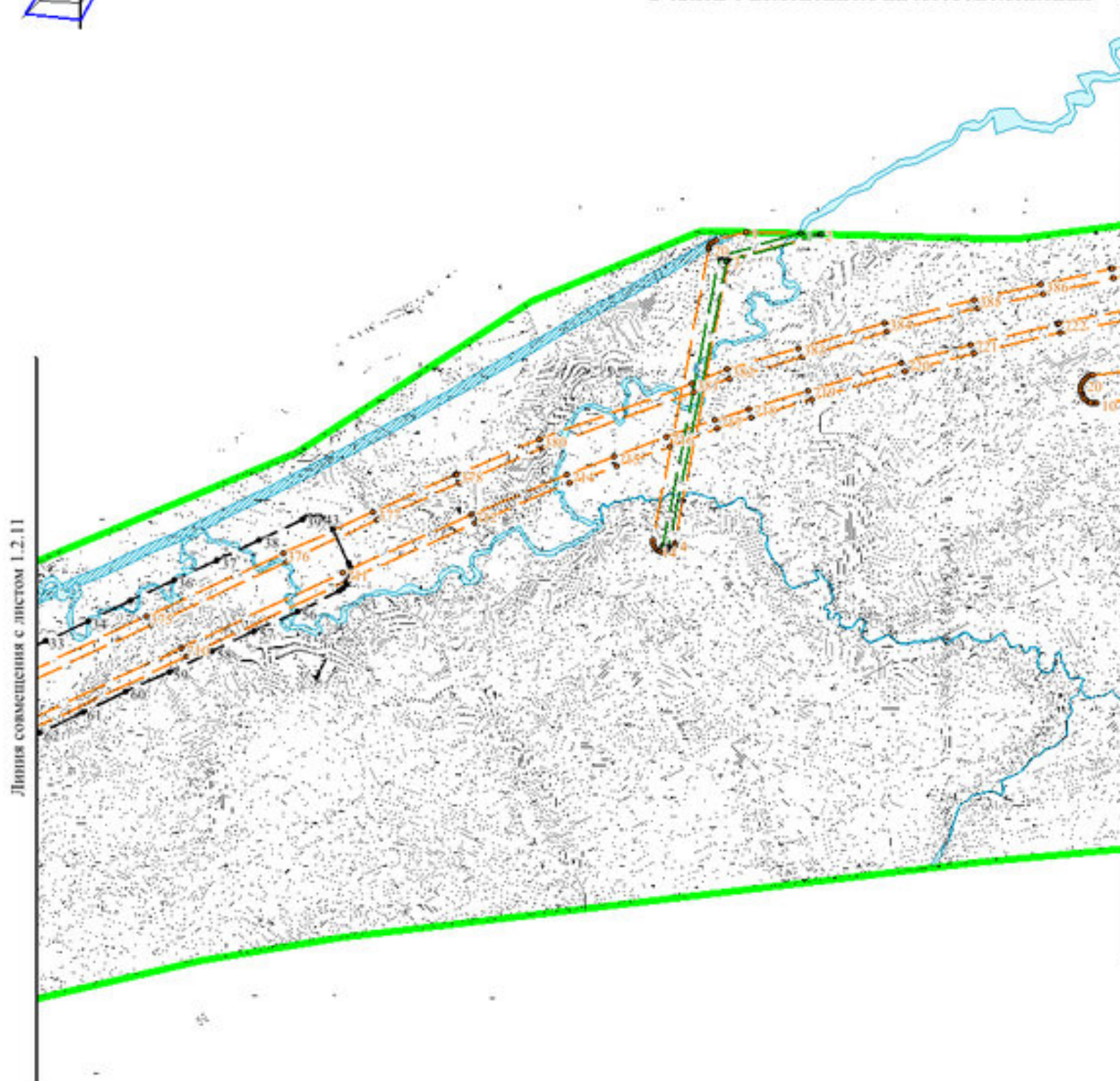
-  - границы территории, в отношении которой осуществляется подготовка проекта планировки
-  - границы зон планируемого размещения линейных объектов, подлежащих реконструкции в связи с изменением их местоположения – электроснабжение
-  - границы зон планируемого размещения линейных объектов, подлежащих реконструкции в связи с изменением их местоположения – водоотведение
-  - номера характерных точек границ зон планируемого размещения линейных объектов, подлежащих реконструкции в связи с изменением их местоположения – электроснабжение
-  - номера характерных точек границ зон планируемого размещения линейных объектов, подлежащих реконструкции в связи с изменением их местоположения – водоотведение
-  - водоток (река, ручей, канал) по сведениям инженерно-геодезических изысканий
-  - планируемый водоток (река, ручей, канал)

Схема расположения листов



I. ПРОЕКТ ПЛАНИРОВКИ ТЕРРИТОРИИ. ГРАФИЧЕСКАЯ ЧАСТЬ
Чертеж границ зон планируемого размещения линейных объектов, подлежащих реконструкции
в связи с изменением их местоположения

Лист 1.2.12

**УСЛОВНЫЕ ОБОЗНАЧЕНИЯ**









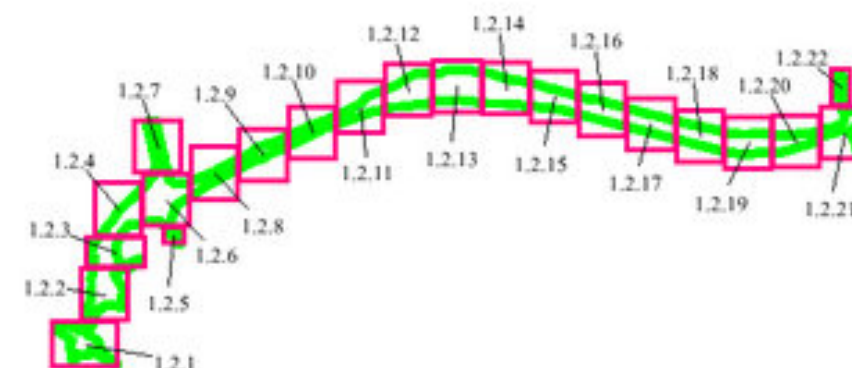
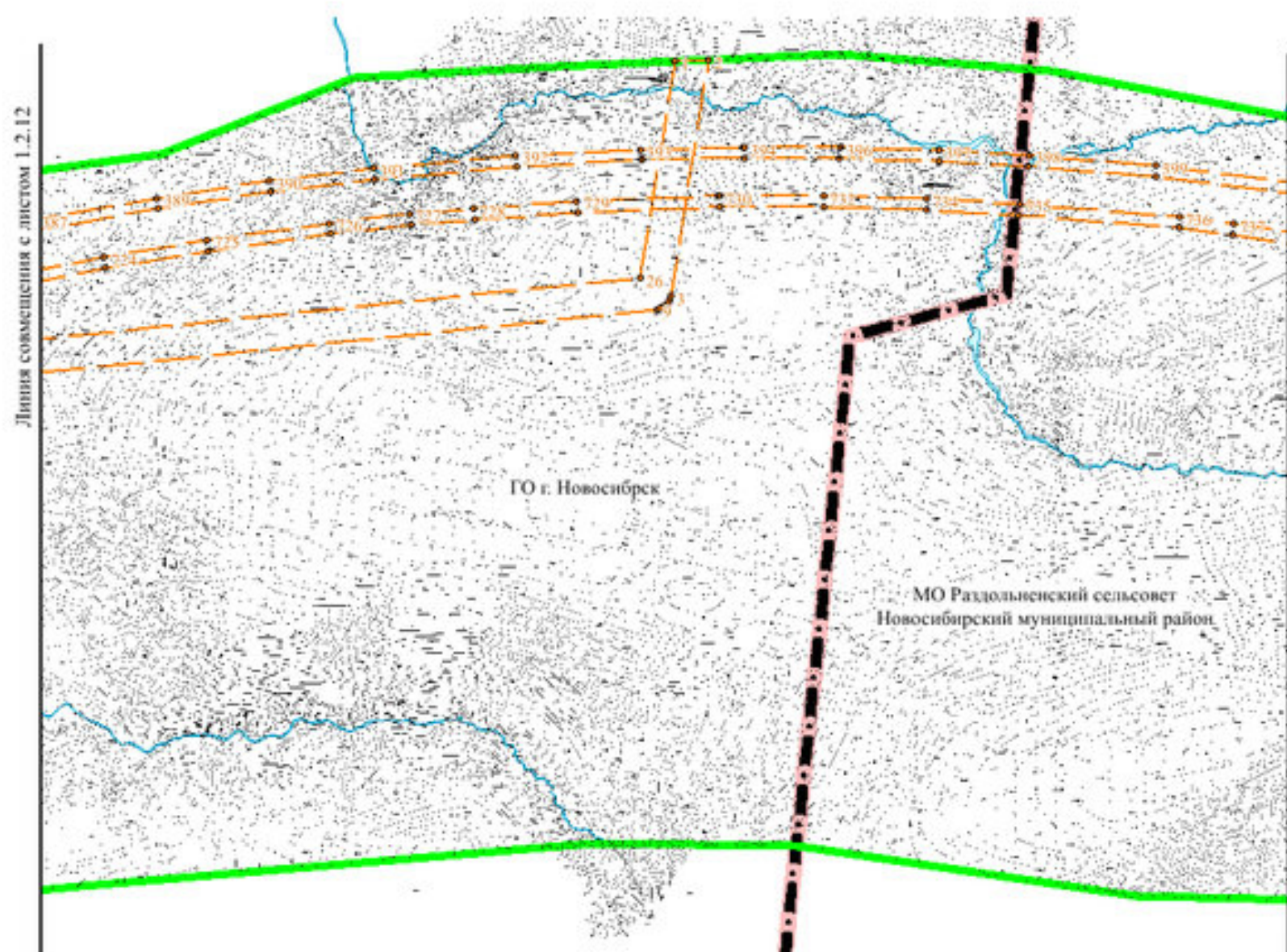
-  - границы территории, в отношении которой осуществляется подготовка проекта планировки
-  - границы зон планируемого размещения линейных объектов, подлежащих реконструкции в связи с изменением их местоположения – электроснабжение
-  - границы зон планируемого размещения линейных объектов, подлежащих реконструкции в связи с изменением их местоположения – водоотведение
-  - границы зон планируемого размещения линейных объектов, подлежащих реконструкции в связи с изменением их местоположения – электросвязь
-  - номера характерных точек границ зон планируемого размещения линейных объектов, подлежащих реконструкции в связи с изменением их местоположения – электроснабжение
-  - номера характерных точек границ зон планируемого размещения линейных объектов, подлежащих реконструкции в связи с изменением их местоположения – водоотведение
-  - номера характерных точек границ зон планируемого размещения линейных объектов, подлежащих реконструкции в связи с изменением их местоположения – электросвязь
-  - водоток (река, ручей, канал) по сведениям инженерно-геодезических изысканий
-  - планируемый водоток (река, ручей, канал)

Схема расположения листов

I. ПРОЕКТ ПЛАНИРОВКИ ТЕРРИТОРИИ. ГРАФИЧЕСКАЯ ЧАСТЬ
Чертеж границ зон планируемого размещения линейных объектов, подлежащих реконструкции
в связи с изменением их местоположения



УСЛОВНЫЕ ОБОЗНАЧЕНИЯ






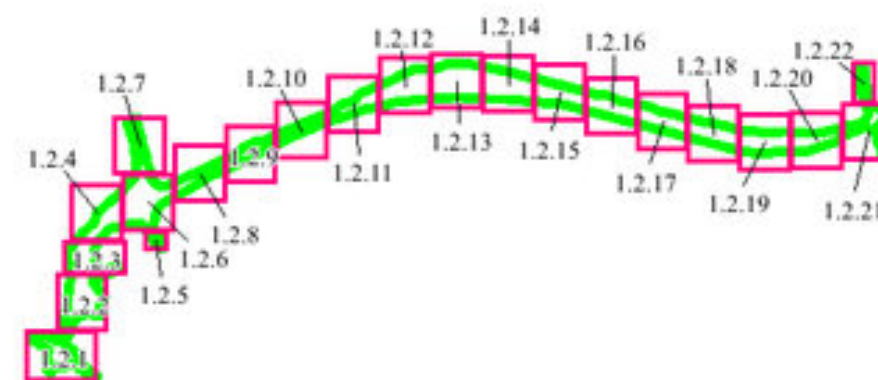
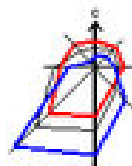
-  - границы территории, в отношении которой осуществляется подготовка проекта планировки
-  - границы зон планируемого размещения линейных объектов, подлежащих реконструкции в связи с изменением их местоположения – электроснабжение
-  - номера характерных точек границ зон планируемого размещения линейных объектов, подлежащих реконструкции в связи с изменением их местоположения – электроснабжение
-  - водоток (река, ручей, канал) по сведениям инженерно-геодезических изысканий
-  - граница муниципального образования

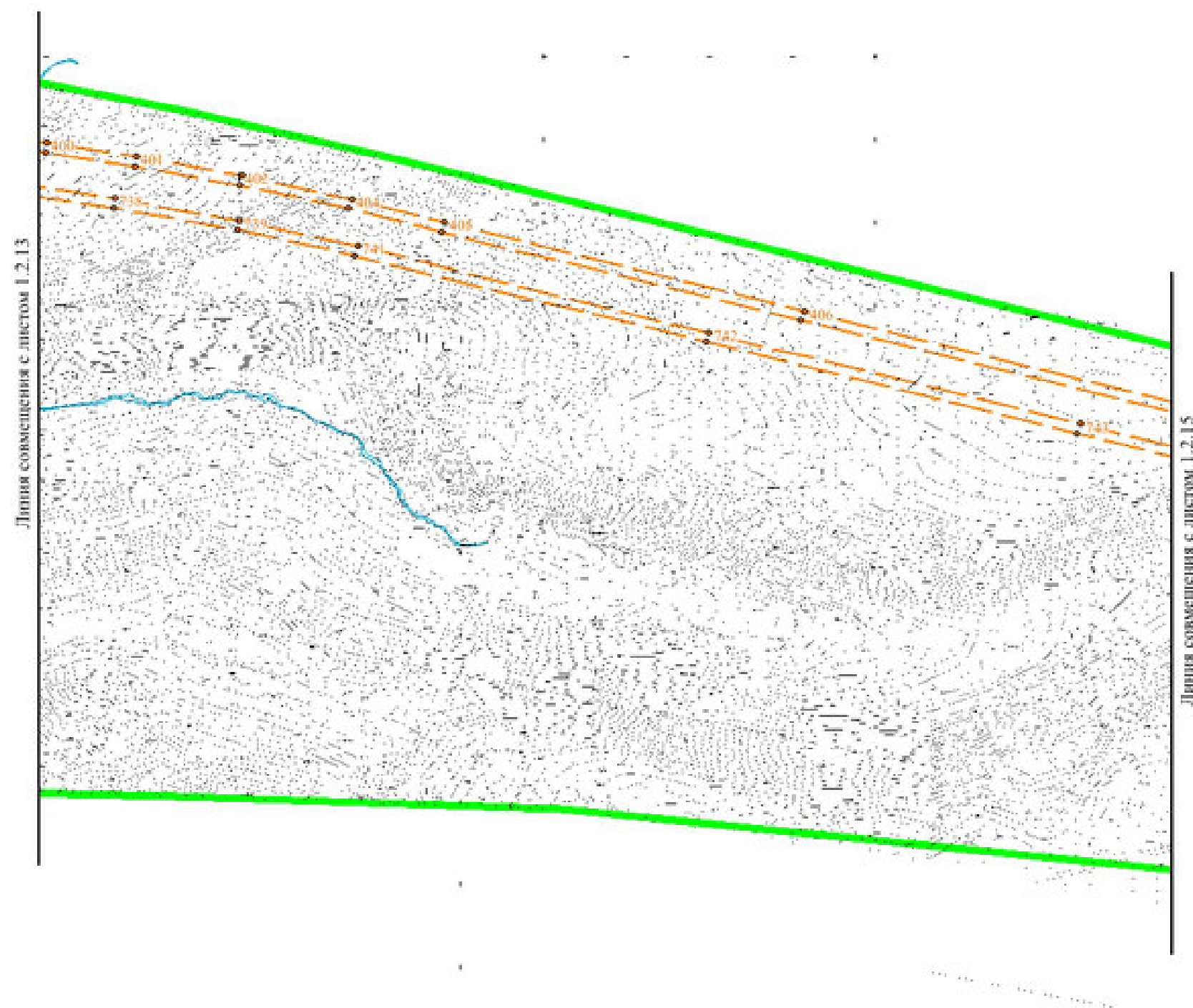
Схема расположения листов





I. ПРОЕКТ ПЛАНИРОВКИ ТЕРРИТОРИИ. ГРАФИЧЕСКАЯ ЧАСТЬ
Чертеж границ зон планируемого размещения линейных объектов, подлежащих реконструкции
в связи с изменением их местоположения

Лист 1.2.14

**УСЛОВНЫЕ ОБОЗНАЧЕНИЯ**





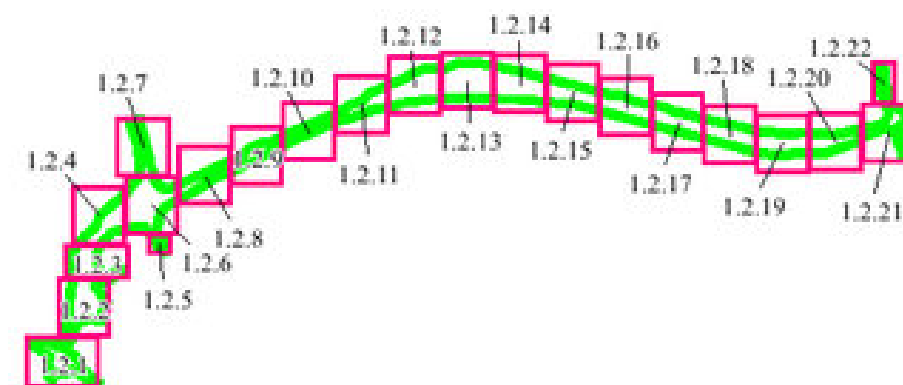
-  - границы территории, в отношении которой осуществляется подготовка проекта планировки
-  - границы зон планируемого размещения линейных объектов, подлежащих реконструкции в связи с изменением их местоположения – электроснабжение
-  - номера характерных точек границ зон планируемого размещения линейных объектов, подлежащих реконструкции в связи с изменением их местоположения – электроснабжение
-  - водоток (река, ручей, канал) по сведениям инженерно-геодезических изысканий

Схема расположения листов



I. ПРОЕКТ ПЛАНИРОВКИ ТЕРРИТОРИИ. ГРАФИЧЕСКАЯ ЧАСТЬ
Чертеж границ зон планируемого размещения линейных объектов, подлежащих реконструкции
в связи с изменением их местоположения



УСЛОВНЫЕ ОБОЗНАЧЕНИЯ







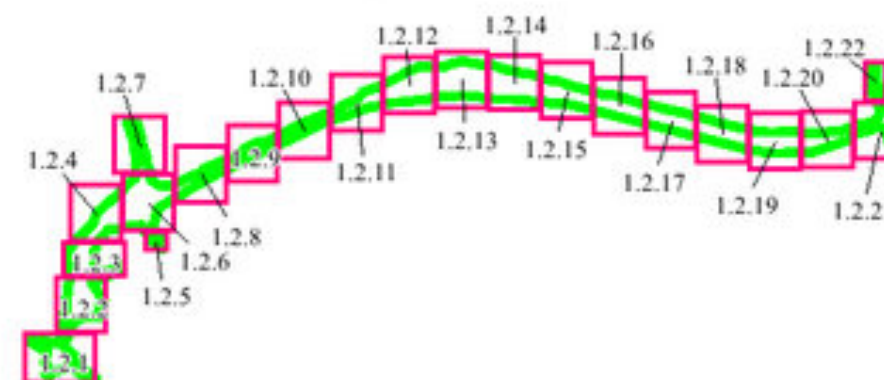
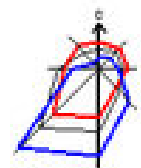
-  - границы территории, в отношении которой осуществляется подготовка проекта планировки
-  - границы зон планируемого размещения линейных объектов, подлежащих реконструкции в связи с изменением их местоположения – электроснабжение
-  - границы зон планируемого размещения линейных объектов, подлежащих реконструкции в связи с изменением их местоположения – газоснабжение
-  - номера характерных точек границ зон планируемого размещения линейных объектов, подлежащих реконструкции в связи с изменением их местоположения – электроснабжение
-  - номера характерных точек границ зон планируемого размещения линейных объектов, подлежащих реконструкции в связи с изменением их местоположения – газоснабжение
-  - граница сельского поселения

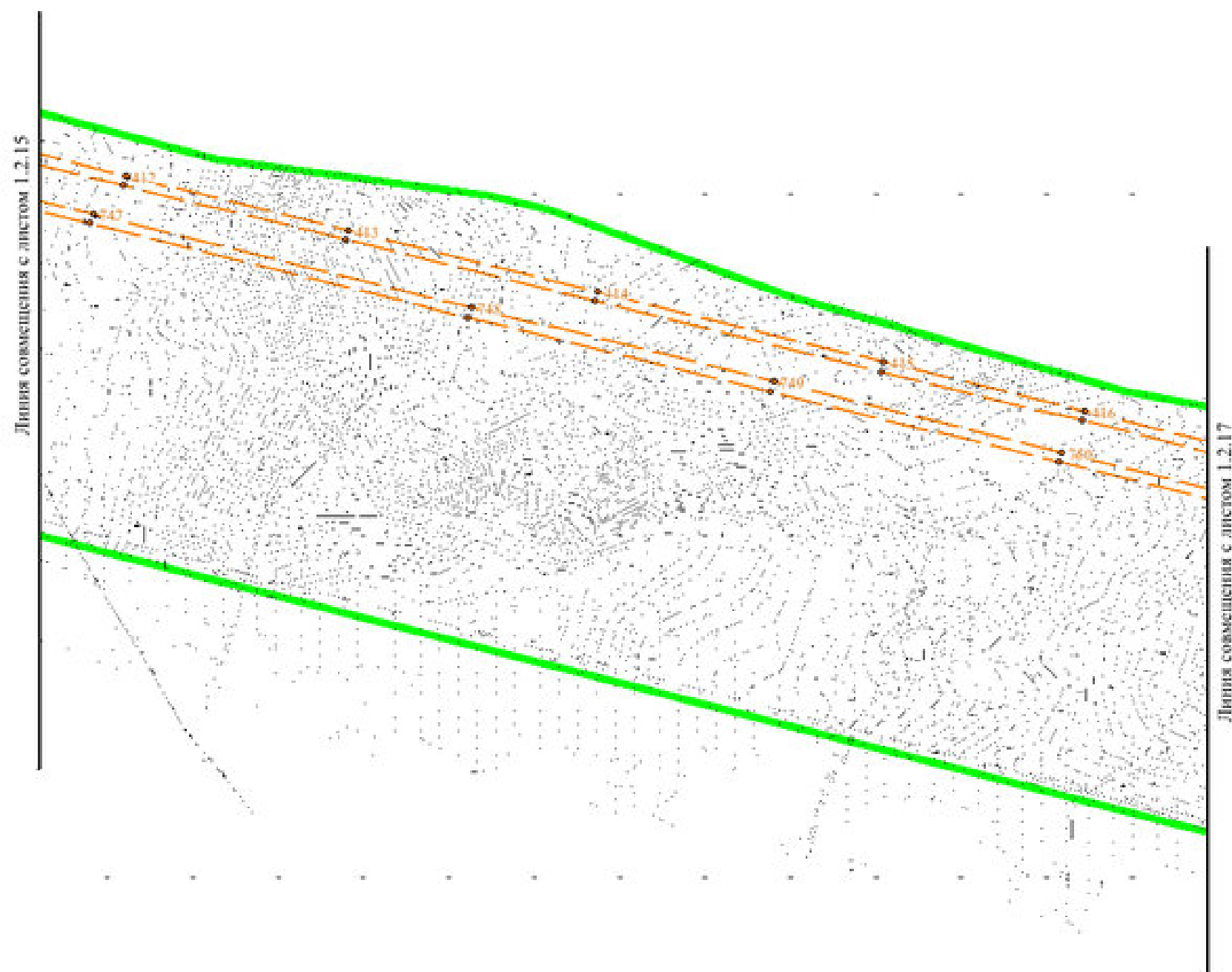
Схема расположения листов





I. ПРОЕКТ ПЛАНИРОВКИ ТЕРРИТОРИИ. ГРАФИЧЕСКАЯ ЧАСТЬ
Чертеж границ зон планируемого размещения линейных объектов, подлежащих реконструкции
в связи с изменением их местоположения

Лист 1.2.16



УСЛОВНЫЕ ОБОЗНАЧЕНИЯ




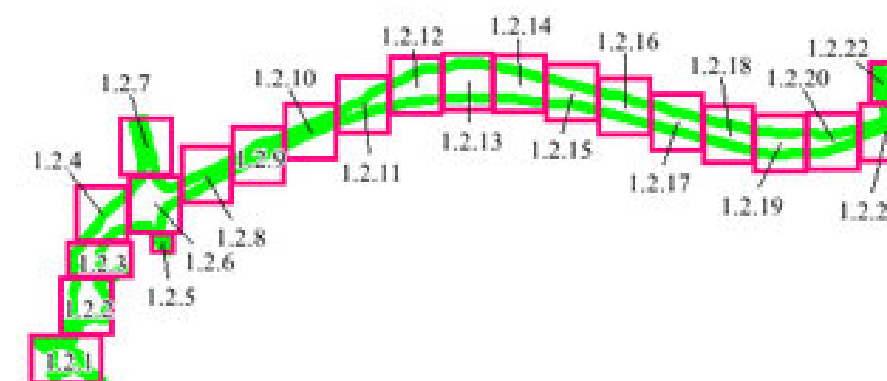
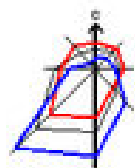
-  - границы территории, в отношении которой осуществляется подготовка проекта планировки
-  - границы зон планируемого размещения линейных объектов, подлежащих реконструкции в связи с изменением их местоположения – электроснабжение
-  - номера характерных точек границ зон планируемого размещения линейных объектов, подлежащих реконструкции в связи с изменением их местоположения – электроснабжение

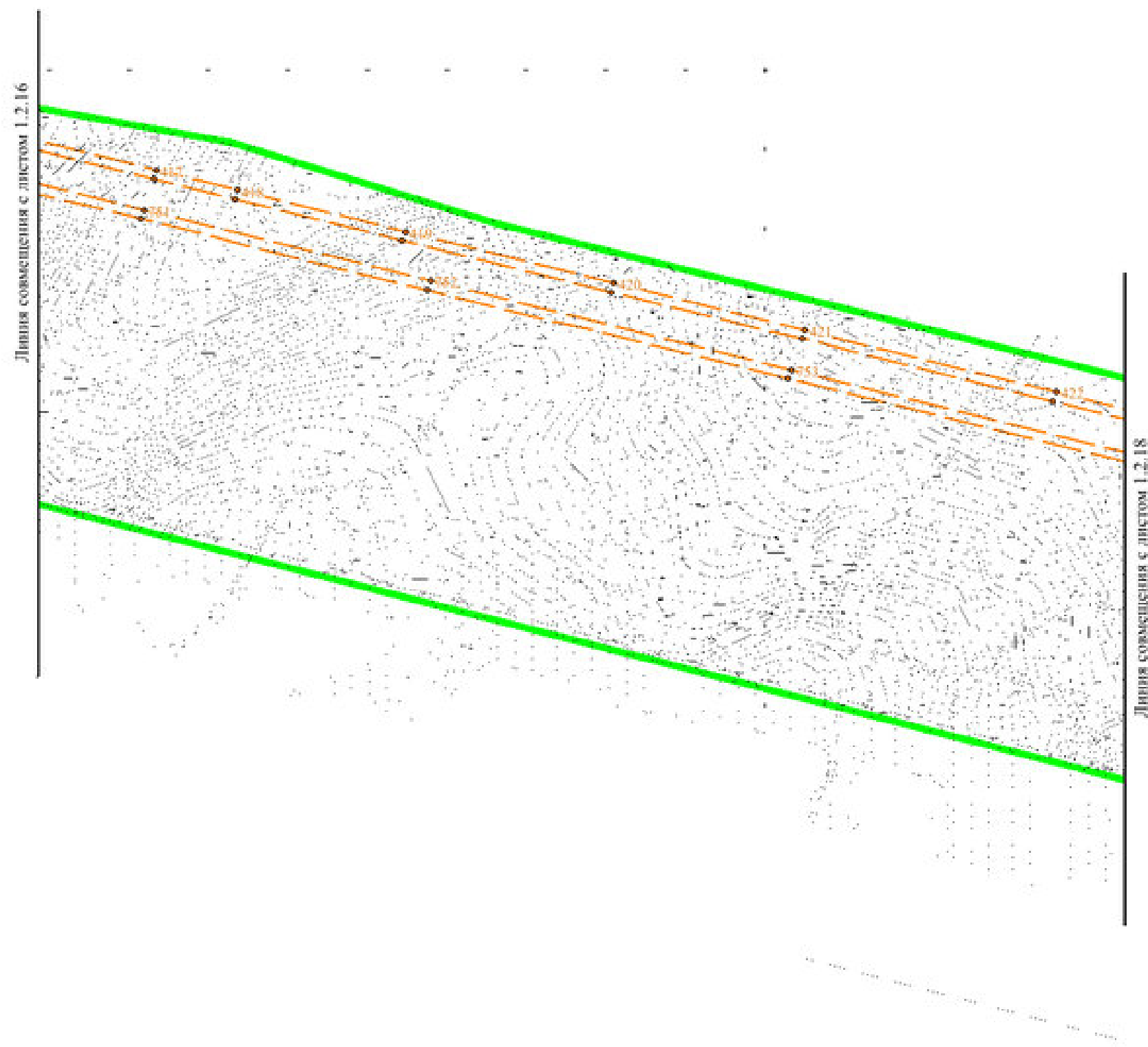
Схема расположения листов





I. ПРОЕКТ ПЛАНИРОВКИ ТЕРРИТОРИИ. ГРАФИЧЕСКАЯ ЧАСТЬ
Чертеж границ зон планируемого размещения линейных объектов, подлежащих реконструкции
в связи с изменением их местоположения

Лист 1.2.17

**УСЛОВНЫЕ ОБОЗНАЧЕНИЯ**




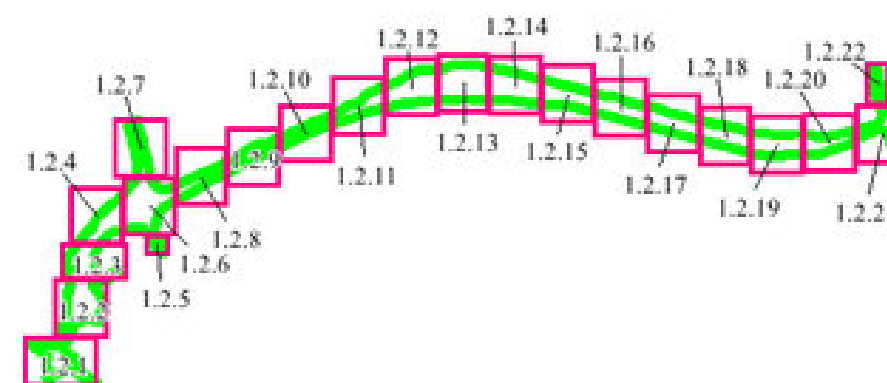
-  - границы территории, в отношении которой осуществляется подготовка проекта планировки
-  - границы зон планируемого размещения линейных объектов, подлежащих реконструкции в связи с изменением их местоположения – электроснабжение
-  - номера характерных точек границ зон планируемого размещения линейных объектов, подлежащих реконструкции в связи с изменением их местоположения – электроснабжение

Схема расположения листов



I. ПРОЕКТ ПЛАНИРОВКИ ТЕРРИТОРИИ. ГРАФИЧЕСКАЯ ЧАСТЬ
Чертеж границ зон планируемого размещения линейных объектов, подлежащих реконструкции
в связи с изменением их местоположения

Лист 1.2.18

УСЛОВНЫЕ ОБОЗНАЧЕНИЯ






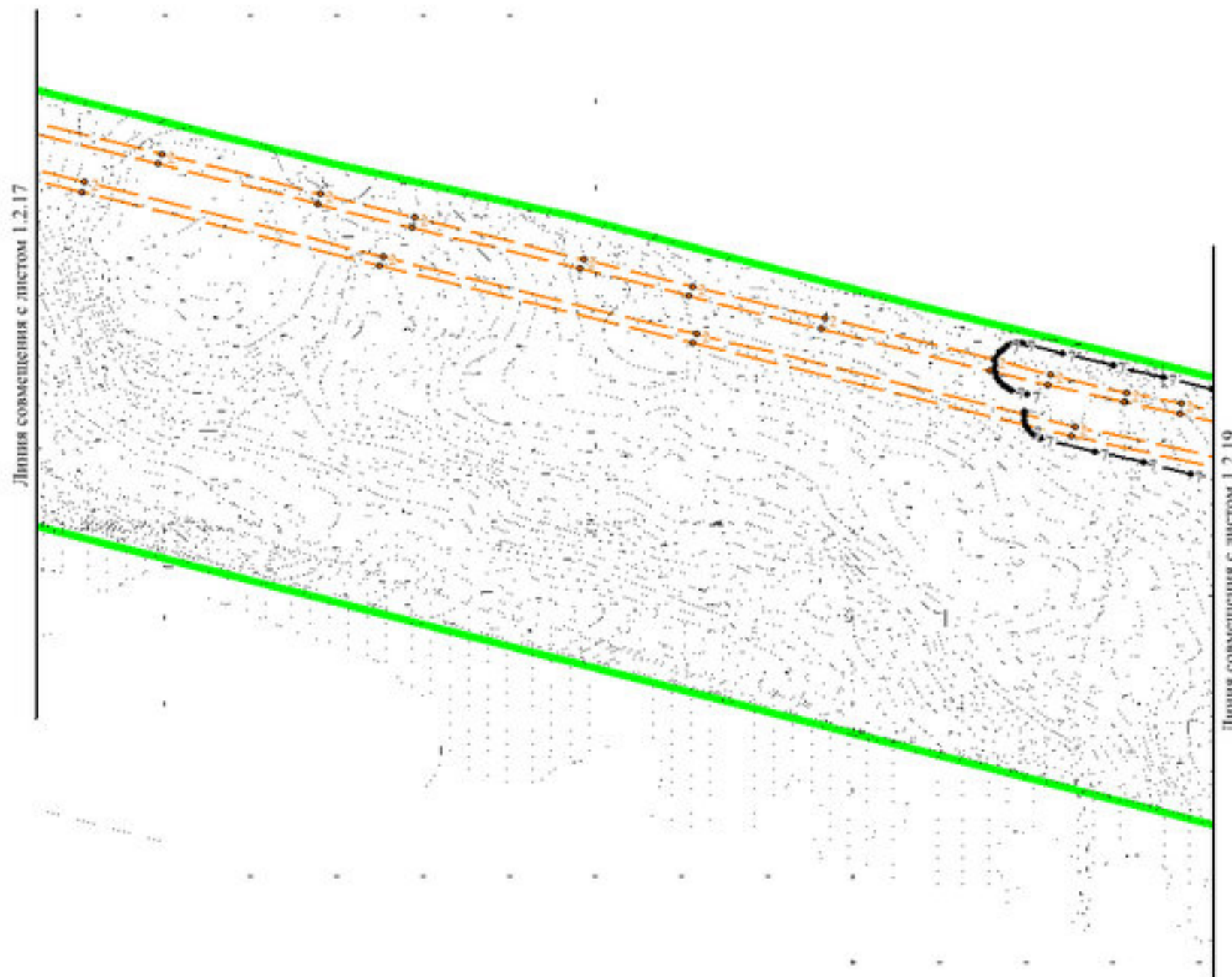
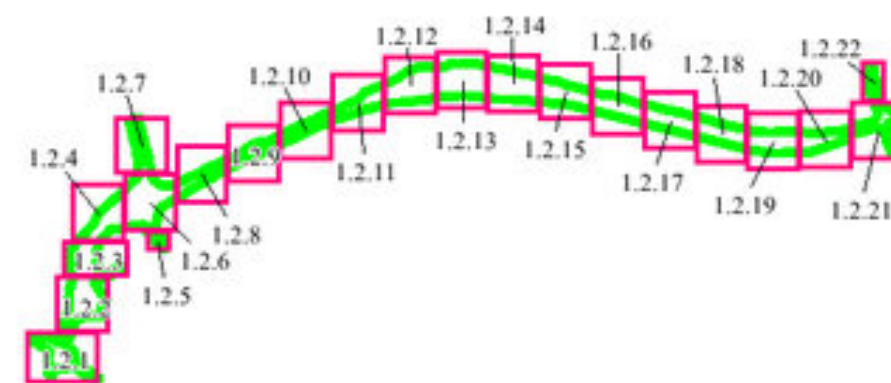
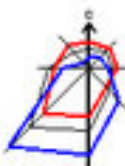
-  - границы территории, в отношении которой осуществляется подготовка проекта планировки
-  - границы зон планируемого размещения линейных объектов, подлежащих реконструкции в связи с изменением их местоположения – электроснабжение
-  - границы зон планируемого размещения линейных объектов, подлежащих реконструкции в связи с изменением их местоположения – водоотведение
-  - номера характерных точек границ зон планируемого размещения линейных объектов, подлежащих реконструкции в связи с изменением их местоположения – электроснабжение
-  - номера характерных точек границ зон планируемого размещения линейных объектов, подлежащих реконструкции в связи с изменением их местоположения – водоотведение

Схема расположения листов



I. ПРОЕКТ ПЛАНИРОВКИ ТЕРРИТОРИИ. ГРАФИЧЕСКАЯ ЧАСТЬ
Чертеж границ зон планируемого размещения линейных объектов, подлежащих реконструкции
в связи с изменением их местоположения

Лист 1.2.19

УСЛОВНЫЕ ОБОЗНАЧЕНИЯ








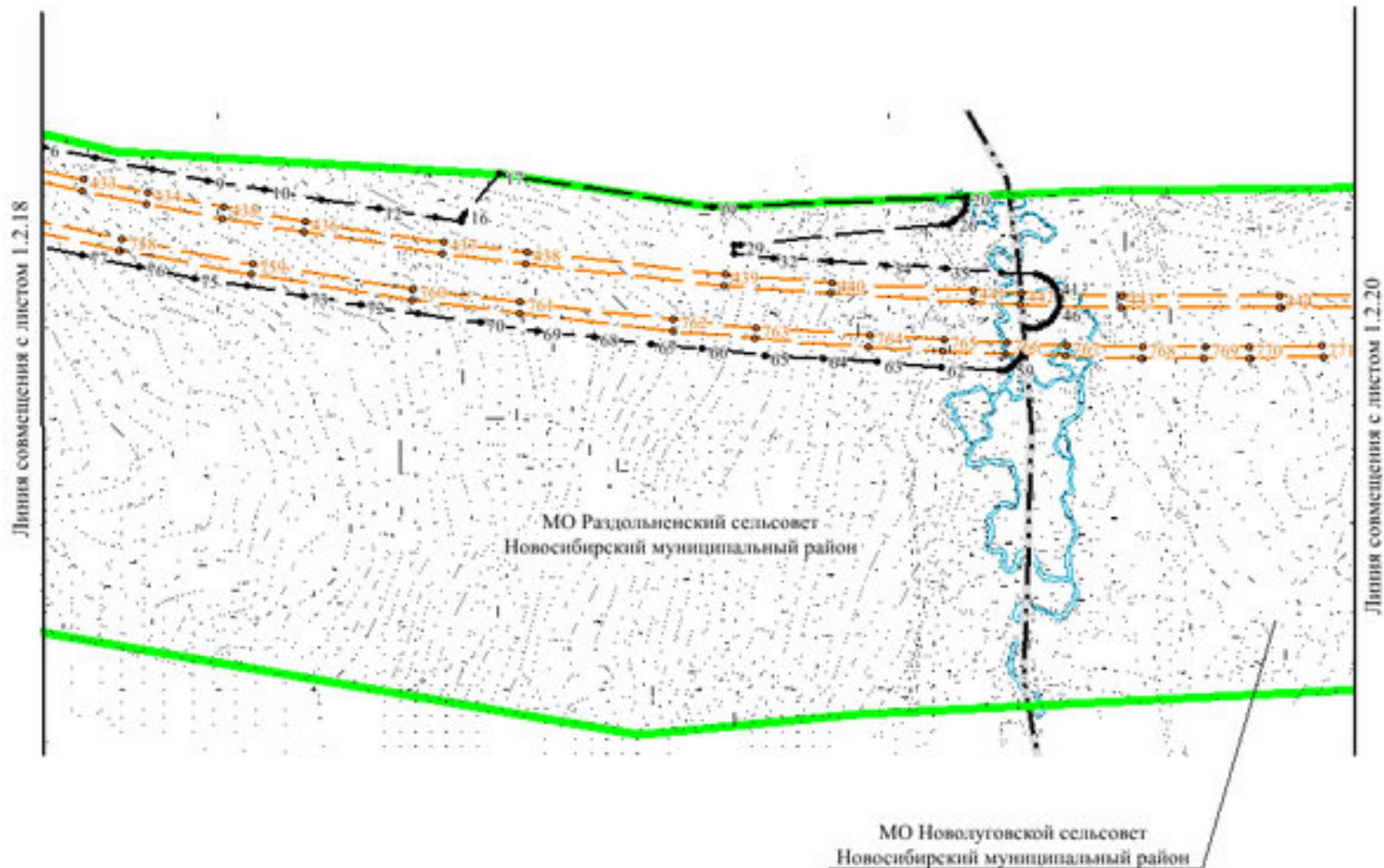
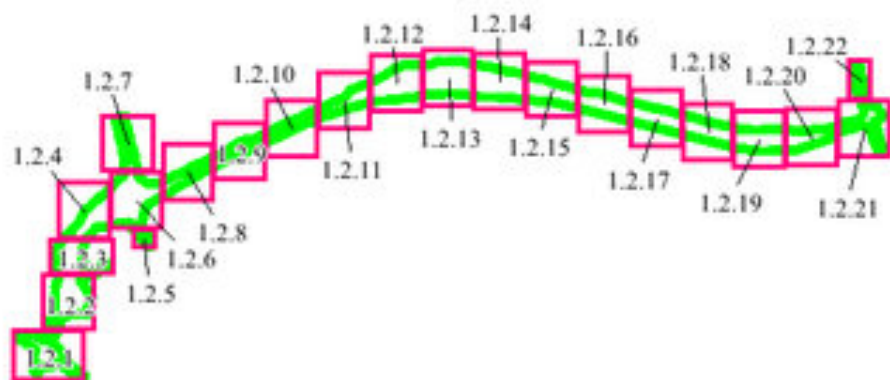
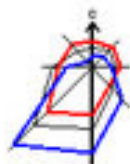
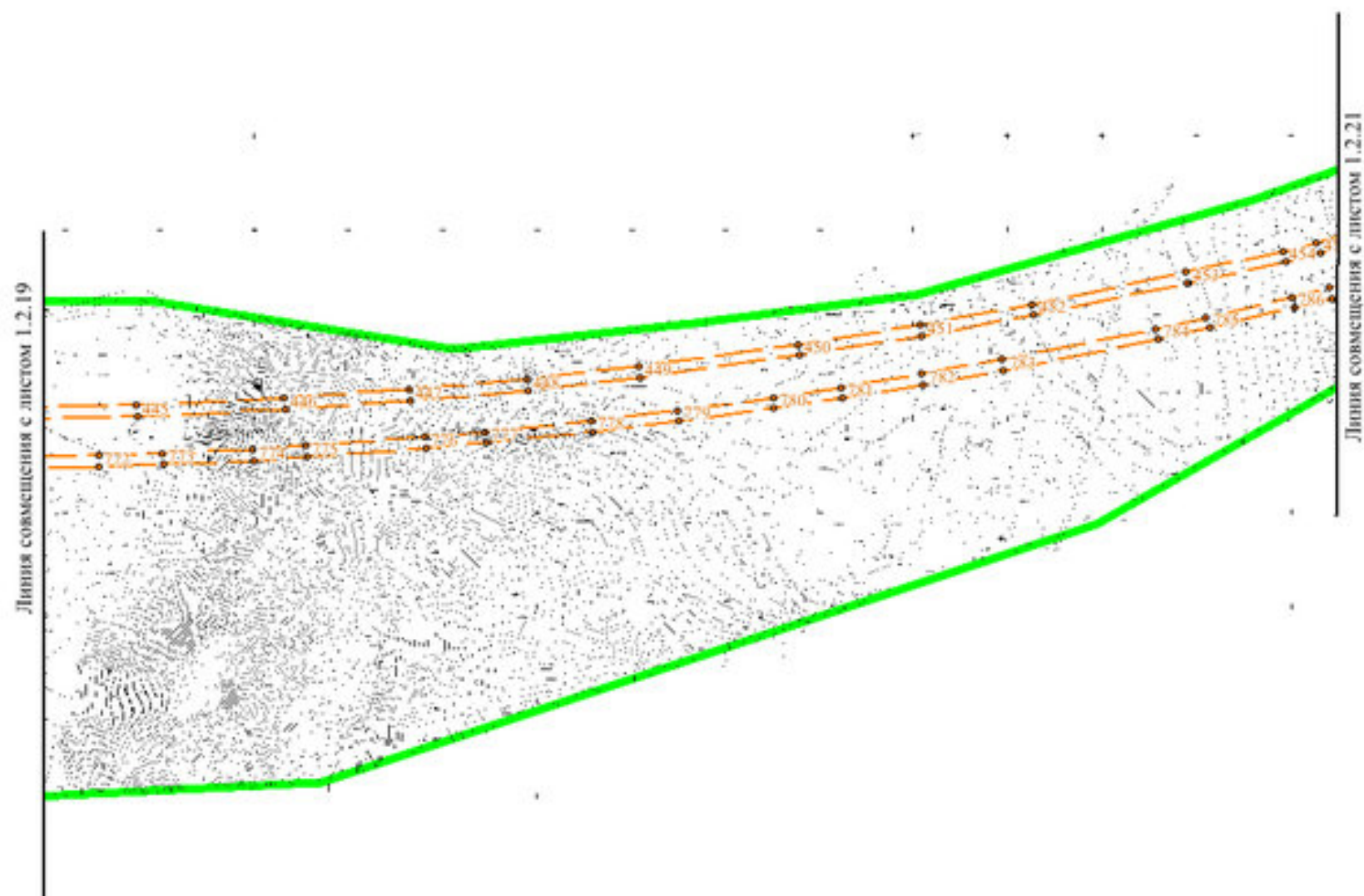
-  - границы территории, в отношении которой осуществляется подготовка проекта планировки
-  - границы зон планируемого размещения линейных объектов, подлежащих реконструкции в связи с изменением их местоположения – электроснабжение
-  - границы зон планируемого размещения линейных объектов, подлежащих реконструкции в связи с изменением их местоположения - водоотведение
-  5 - номера характерных точек границ зон планируемого размещения линейных объектов, подлежащих реконструкции в связи с изменением их местоположения – электроснабжение
-  5 - номера характерных точек границ зон планируемого размещения линейных объектов, подлежащих реконструкции в связи с изменением их местоположения – водоотведение
-  - водоток (река, ручей, канал) по сведениям инженерно-геодезических изысканий
-  - граница сельского поселения

Схема расположения листов



I. ПРОЕКТ ПЛАНИРОВКИ ТЕРРИТОРИИ. ГРАФИЧЕСКАЯ ЧАСТЬ
Чертеж границ зон планируемого размещения линейных объектов, подлежащих реконструкции
в связи с изменением их местоположения



УСЛОВНЫЕ ОБОЗНАЧЕНИЯ




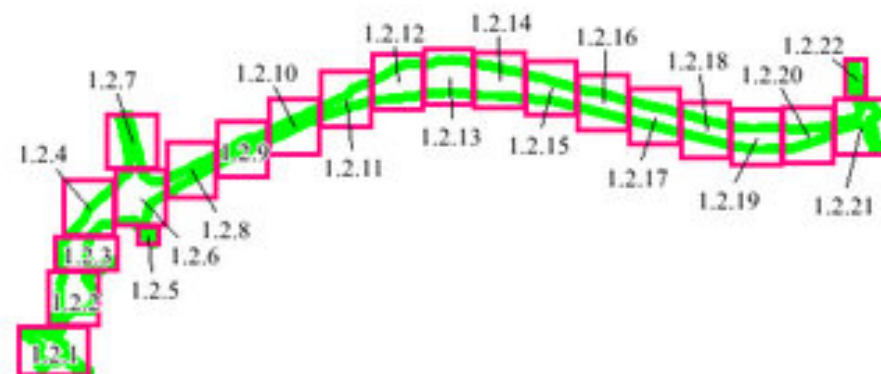
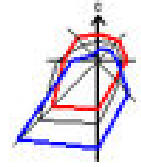
-  - границы территории, в отношении которой осуществляется подготовка проекта планировки
-  - границы зон планируемого размещения линейных объектов, подлежащих реконструкции в связи с изменением их местоположения – электроснабжение
-  - номера характерных точек границ зон планируемого размещения линейных объектов, подлежащих реконструкции в связи с изменением их местоположения – электроснабжение

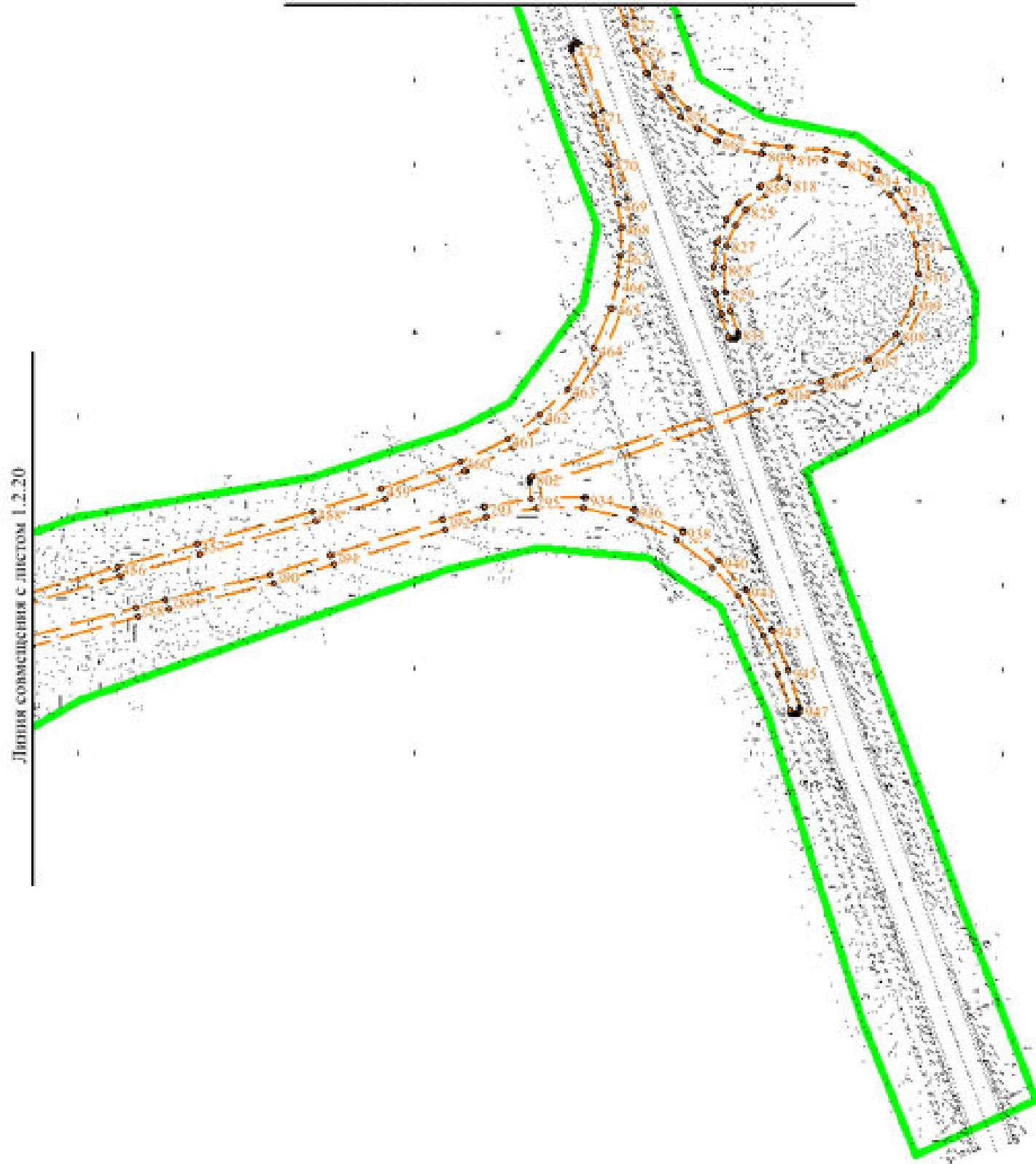
Схема расположения листов



I. ПРОЕКТ ПЛАНИРОВКИ ТЕРРИТОРИИ. ГРАФИЧЕСКАЯ ЧАСТЬ
Чертеж границ зон планируемого размещения линейных объектов, подлежащих реконструкции
в связи с изменением их местоположения



Линия совмещения с листом 1.2.22



УСЛОВНЫЕ ОБОЗНАЧЕНИЯ




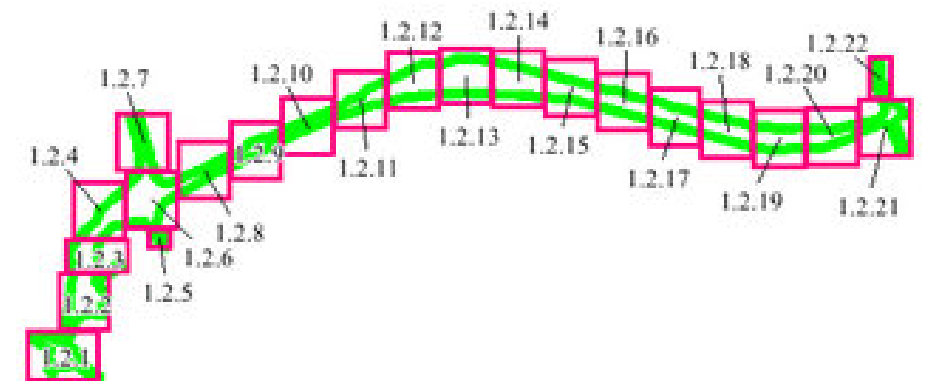
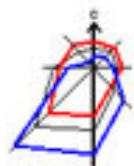
-  - границы территории, в отношении которой осуществляется подготовка проекта планировки
-  - границы зон планируемого размещения линейных объектов, подлежащих реконструкции в связи с изменением их местоположения – электроснабжение
-  - номера характерных точек границ зон планируемого размещения линейных объектов, подлежащих реконструкции в связи с изменением их местоположения – электроснабжение


Схема расположения листов





I. ПРОЕКТ ПЛАНИРОВКИ ТЕРРИТОРИИ. ГРАФИЧЕСКАЯ ЧАСТЬ
Чертеж границ зон планируемого размещения линейных объектов, подлежащих реконструкции
в связи с изменением их местоположения

Лист 1.2.22



Линия совмещения с листом 1.2.21

УСЛОВНЫЕ ОБОЗНАЧЕНИЯ




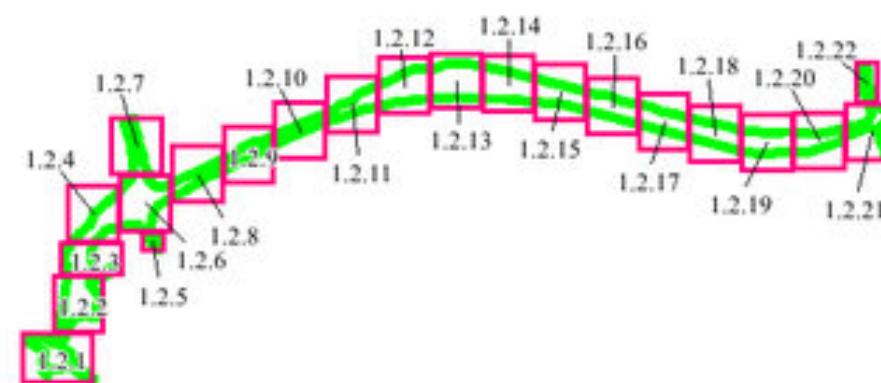
-  - границы территории, в отношении которой осуществляется подготовка проекта планировки
-  - границы зон планируемого размещения линейных объектов, подлежащих реконструкции в связи с изменением их местоположения – электроснабжение
-  - номера характерных точек границ зон планируемого размещения линейных объектов, подлежащих реконструкции в связи с изменением их местоположения – электроснабжение

Схема расположения листов



II. Положение о размещении линейных объектов

1. Наименование, основные характеристики (категория, протяженность, проектная мощность, пропускная способность, грузонапряженность, интенсивность движения) и назначение планируемых для размещения линейных объектов, а также линейных объектов, подлежащих реконструкции в связи с изменением их местоположения

В рамках исполнения государственного задания государственное бюджетное учреждение Новосибирской области «Фонд пространственных данных Новосибирской области» разработало проект планировки правобережной части автомобильной дороги регионального (межмуниципального) значения «Южный транзит от автомобильной дороги Р-254 «Иртыш» до автомобильной дороги Р-256 «Чуйский тракт» через реку Обь в г. Новосибирске» (далее – Южный транзит, проект планировки, автомобильная дорога).

Основанием для принятых проектных решений являются:

проект обоснование инвестиций по объекту: «Строительство магистральной дороги непрерывного движения на продолжении магистрали М-51 «Байкал» от городской черты Новосибирска до примыкания к магистрали М-52 «Чуйский тракт» с мостовым переходом через реку Обь в г. Новосибирске (Юго-западный транзит с мостовым переходом через р. Обь в городе Новосибирске)» подготовленное обществом с ограниченной ответственностью «РосИнсталПроект» (далее - Проекта обоснования инвестиций);

решения протокола совещания под председательством заместителя Губернатора Новосибирской области Теленчинова Р.А. по вопросу подготовки документации по планировке территории правобережной части автомобильной дороги регионального (межмуниципального) значения «Южный транзит от автомобильной дороги Р-254 «Иртыш» до автомобильной дороги Р-256 «Чуйский тракт» через реку Обь в г. Новосибирске» от 22.02.2024;

письмо государственной инспекции по охране объектов культурного наследия Новосибирской области от 03.09.2024 № 935-04/44-Вн;

приказ министерства строительства Новосибирской области от 29.12.2023 № 755 «Об утверждении государственного задания № 17 государственного бюджетного учреждения Новосибирской области «Фонд пространственных данных Новосибирской области» на 2024 год и плановый период 2025 и 2026 годов» (с изменениями от 24.09.2024 № 655);

приказ министерства строительства Новосибирской области от 29.12.2023 № 754 «Об утверждении Технического задания на выполнение государственного задания № 17 государственного бюджетного учреждения Новосибирской области «Фонд пространственных данных Новосибирской области» на 2024 год и на плановый период 2025 и 2026 годов» (с изменениями от 24.09.2024 № 654);

технические отчеты по результатам инженерных изысканий для подготовки проекта планировки правобережной части автомобильной дороги регионального (межмуниципального) значения «Южный транзит от автомобильной дороги Р-254

«Иртыш» до автомобильной дороги р-256 «Чуйский тракт» через реку Обь в г. Новосибирске, по контракту от 02.05.2024 № 2024.099;

технический отчет по результатам инженерно-геологических изысканий для разработки проекта планировки территории. Шифр 2024.099-ИГИ;

технический отчет по результатам инженерно-экологических изысканий для разработки проекта планировки территории. Шифр 2024.099-ИЭИ-1;

технический отчет по результатам инженерно-экологических изысканий для разработки проекта планировки территории. Шифр 2024.099-ИЭИ-2.

Сведения о территории под размещение планируемого линейного объекта:
площадь территории, в отношении которой осуществляется подготовка проекта планировка территории – 362,25 га.;

количество пересекаемых водных преград 3 шт. (р. Камышинский ключ, р. Плющиха, р. Переборка);

количество пересекаемых автомобильных дорог и улиц – 19 шт.;

количество пересекаемых железных дорог – 2 шт.;

Автомобильная дорога предназначена для перевозки автомобилями пассажиров и грузов, обеспечения круглогодичного, непрерывного, безопасного и удобного движения автомобилей с расчетными скоростями и нагрузками.

Проектом обоснования инвестиций предусматривается 3 транспортных развязки (см. Рис.1).

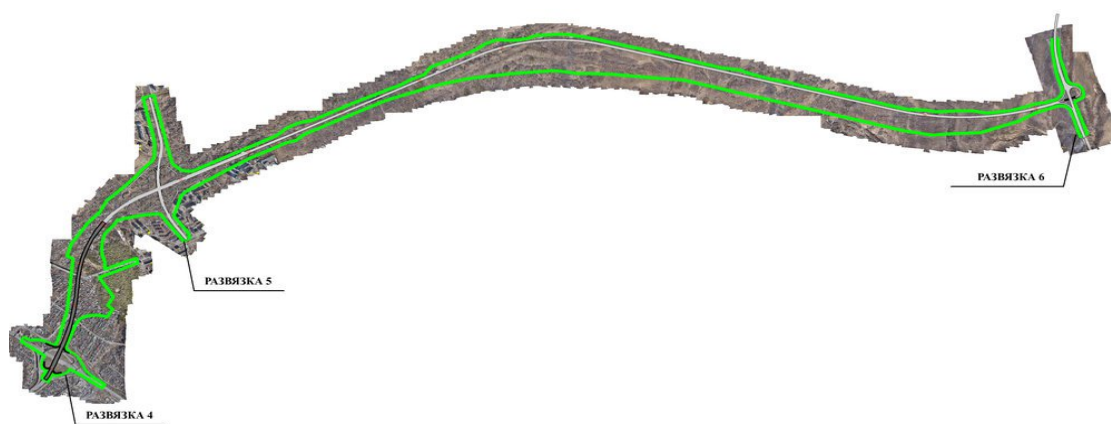


Рис. 1. План транспортных развязок, согласно проекту обоснования инвестиций.

Реконструкция транспортной развязки № 4 на ул. Большевистская до полного развития.

Предусмотрено строительство правоповоротного съезда с ул. Большевистская на Южный транзит в сторону ул. Кирова, с Южного транзита на ул. Большевистская в сторону центра и двух разворотных петель.

Длина достраиваемых съездов составляет 1,55 км.

В плане транспортная развязка имеет 4 съезда:

съезд С1 (правоповоротный, длиной 0,47 км.) обеспечивает направление Р - 256 – ул. Большевистская;

съезд С2 (правоповоротный, длиной 0,50 км.) обеспечивает направление ул. Большевистская – Р - 256;
 съезд С3 (правоповоротный, длиной 0,29 км.) обеспечивает направление ул. Большевистская – Р - 256;
 съезд С4 (правоповоротный, длиной 0,28 км.) обеспечивает направление Р - 256 – ул. Большевистская.

Транспортная развязка № 5.

Проектом предусматривается строительство развязки в пойме р. Плющиха с выходом на ул. Доватора и ул. Выборная. Транспортная развязка запроектирована по типу «Полный клеверный лист».

Съезды максимально вписаны в существующую застройку. Предусмотрено строительство путепровода по трассе ул. Выборная – ул. Виталия Потылицына.

Длина съездов составляет 4,31 км.

В плане транспортная развязка имеет 8 съездов:

съезд С1 (правоповоротный, длиной 0,38 км.) обеспечивает направление ул. Виталия Потылицына – Р-254;
 съезд С2 (правоповоротный, длиной 0,43 км.) обеспечивает направление Р -256 – ул. Виталия Потылицына;
 съезд С3 (правоповоротный, длиной 0,73 км.) обеспечивает направление Р -254 – ул. Выборная;
 съезд С4 (правоповоротный, длиной 0,57 км.) обеспечивает направление ул. Виталия Потылицына – Р-256;
 съезд С5 (правоповоротный, длиной 0,46 км.) обеспечивает направление Р -256 – ул. Виталия Потылицына;
 съезд С6 (правоповоротный, длиной 0,27 км.) обеспечивает направление ул. Выборная – Р-256;
 съезд С7 (правоповоротный, длиной 0,64 км.) обеспечивает направление ул. Виталия Потылицына –Р-254;
 съезд С8 (правоповоротный, длиной 0,57 км.) обеспечивает направление Р - 254 – ул. Выборная.

Транспортная развязка №6.

В конце трассы предусмотрена транспортная развязка по типу «Труба».

В плане транспортная развязка имеет 4 съезда:

съезд С1 (правоповоротный, длиной 0,30 км.) обеспечивает направление Р -254 – Р-256;
 съезд С2 (левоповоротный, длиной 0,83 км.) обеспечивает направление Р - 256 – Р-254;
 съезд С3 (левоповоротный, длиной 0,17 км.) обеспечивает направление Р - 254 – Р-256;
 съезд С4 (правоповоротный, длиной 0,29 км.) обеспечивает направление Р - 256 – Р-254.

Таблица № 1.1

Основные характеристики линейного объекта (автомобильной дороги) на территории города Новосибирска Новосибирской области

№ п/п	Наименование	Основные параметры
1	2	3
1	Категория автомобильной дороги	Магистральная городская дорога 1 класса
2	Проектная мощность автомобильной дороги:	-
2.1	Расчетная скорость, км/ч	130
3	Пропускная способность:	-
3.1	Протяженность участка по оси автомобильной дороги (включая съезды), км	14,75
3.2	Площадь участка под размещение автомобильной дороги (включая съезды), га	79,52
3.3	Число полос движения, шт	6
4	Грузонапряженность	-
4.1	Расчетные нагрузки (кН): - земляное полотно - дорожная одежда -искусственные сооружения	N14 A11,5 A14; N14
4.2	Тип дорожной одежды	капитальный
4.1	Вид покрытия	щебеночно-мастичный асфальтобетон
5	Интенсивность движения	определяется расчетом на стадии разработке проекта

Таблица № 1.2

Основные характеристики линейного объекта (автомобильной дороги) на территории Новолуговского сельсовета Новосибирского района Новосибирской области и Раздольненского сельсовета Новосибирского района Новосибирской области

№ п/п	Наименование	Основные параметры
1	2	3
1	Категория автомобильной дороги	IB
2	Проектная мощность автомобильной дороги:	-
2.1	Расчетная скорость, км/ч	120
3	Пропускная способность:	-
3.1	Протяженность участка по оси автомобильной дороги (включая съезды), км	7,39
3.2	Площадь участка под размещение автомобильной дороги (включая съезды), га	45,38

3.3	Число полос движения, шт	4
4	Грузонапряженность	-
4.1	Расчетные нагрузки (кН): - земляное полотно - дорожная одежда -искусственные сооружения	H14 A11,5 A14; H14
4.2	Тип дорожной одежды	капитальный
4.1	Вид покрытия	щебеночно-мастичный асфальтобетон
5	Интенсивность движения	определяется расчетом на стадии разработке проекта

Проектом планировки устанавливаются зоны объектов капитального строительства, входящих в состав линейного объекта – объекты коммунальной инфраструктуры.

В составе объекта регионального значения предусматривается размещение локальных очистных сооружений, которые производят очистку дождевого стока с проезжей части от нефтепродуктов и взвешенных веществ до концентраций, допустимых для сброса в городские сети водоотведения и водоемы рыбохозяйственного назначения и размещение блочных комплектных двух трансформаторных подстанций для электроснабжения.

Общая площадь временного отвода земель необходимых для строительства и размещения сооружений коммунальной инфраструктуры, входящих в состав проектируемой автомобильной дороги в границах проекта планировки, составляет 22,20 га.

В проекте планировки предусматривается временный отвод земель для реконструкции линейных объектов инженерной инфраструктуры в связи с размещением линейного объекта регионального значения.

Ведомости границ зон временного отвода земель для планируемого размещения линейных объектов, подлежащих реконструкции в связи с изменением их местоположения приведены в таблице ниже.

Таблица № 2.1

Ведомость зон (временного отвода земель) для планируемого размещения линейных объектов, подлежащих выносу и реконструкции в связи с изменением их местоположения при размещении автомобильной дороги

№ п/п	Наименование зоны	Площадь, га
1	Зона планируемого к размещения линейных объектов - водоснабжение	7,22
2	Зона планируемого к размещения линейных объектов - водоотведение	5,80
3	Зона планируемого к размещения линейных объектов - газоснабжение	4,24
4	Зона планируемого к размещения линейных объектов - электроснабжение	4,60
5	Зона планируемого к размещения линейных объектов - электросвязь	0,34

При дальнейшем проектировании правобережной части автомобильной дороги регионального (межмуниципального) значения «Южный транзит от автомобильной дороги Р-254 «Иртыш» до автомобильной дороги Р-256 «Чуйский тракт» через реку Обь в г. Новосибирске» необходимо учесть технические требования и условия на строительство и примыкание автомобильной дороге общего пользования федерального значения М-52 «Чуйский тракт» – от Новосибирска через Бийск до границы с Монголией на участке Новосибирск-Линево (1 этап км 14-км 34) (Восточный обход г. Новосибирска) автомобильной дороги общего пользования регионального и межмуниципального значения Новосибирской области «Южный транзит от автомобильной дороги Р-254 «Иртыш» до автомобильной дороги Р-256 «Чуйский тракт» через реку Обь в г. Новосибирске» на км 20+749 от 07.10.2025 ФКУ Федерального управления автомобильных дорог «Сибирь» Федерального дорожного агентства.

2. Перечень субъектов Российской Федерации, перечень муниципальных районов, муниципальных округов, городских округов в составе субъектов Российской Федерации, перечень поселений, населенных пунктов, внутригородских территорий городов федерального значения, на территориях которых устанавливаются зоны планируемого размещения линейных объектов

Согласно административно-территориальному делению территории Российской Федерации линейный объект регионального значения расположен в Новосибирской области.

Зона планируемого размещения линейного объекта автомобильной дороги устанавливается в границах Октябрьского района города Новосибирска Новосибирской области, также по территории Раздольненского сельсовета Новосибирского района Новосибирской области и Новолуговского сельсовета Новосибирского района Новосибирской области.

3. Перечень координат характерных точек границ зон планируемого размещения линейных объектов

Перечень координат характерных точек границ зон планируемого размещения линейных объектов приведен в соответствии с системой координат, используемой для ведения Единого государственного реестра недвижимости – местной системы координат Новосибирской области, действующей на территории Новосибирской области на основании постановления Правительства Новосибирской области от 28.12.2011 № 608-п «О введении в действие местной системы координат Новосибирской области» и представлен в таблице ниже.

Перечень координат характерных точек границ зоны планируемого размещения
линейного объекта

№ точки	Координаты		40	485329,82	4203244,93
	X	Y			
1	2	3	41	485424,20	4203346,02
1	485055,27	4202993,74	42	485516,51	4203422,04
2	485054,67	4202995,54	43	485618,38	4203529,46
3	485056,10	4203020,30	44	485645,77	4203542,85
4	485060,91	4203020,24	45	485667,50	4203553,40
5	485080,92	4203033,81	46	485717,93	4203555,24
6	485103,78	4203044,09	47	485773,98	4203557,27
7	485126,63	4203054,37	48	485789,93	4203557,85
8	485130,06	4203055,99	49	485900,04	4203545,59
9	485145,56	4203062,89	50	485927,99	4203538,75
10	485147,85	4203064,02	51	485977,01	4203526,73
11	485150,10	4203065,23	52	486086,39	4203499,92
12	485151,68	4203066,15	53	486292,19	4203449,46
13	485153,24	4203067,11	54	486366,21	4203433,93
14	485154,78	4203068,12	55	486394,60	4203551,80
15	485156,29	4203069,16	56	486325,65	4203564,80
16	485157,78	4203070,25	57	486321,38	4203566,06
17	485159,24	4203071,38	58	486277,08	4203576,74
18	485160,67	4203072,54	59	486260,55	4203580,77
19	485162,07	4203073,75	60	486259,71	4203580,97
20	485163,45	4203074,99	61	486239,38	4203585,93
21	485164,79	4203076,27	62	486221,04	4203590,40
22	485166,10	4203077,59	63	486208,67	4203593,41
23	485167,38	4203078,95	64	486194,86	4203596,78
24	485168,63	4203080,33	65	486194,64	4203596,13
25	485169,84	4203081,76	66	486187,51	4203598,57
26	485171,01	4203083,21	67	486170,18	4203602,80
27	485172,15	4203084,70	68	486169,73	4203601,33
28	485173,67	4203086,83	69	486151,62	4203607,32
29	485175,11	4203089,01	70	486146,86	4203608,48
30	485176,48	4203091,26	71	486145,97	4203607,09
31	485177,77	4203093,55	72	486132,85	4203611,90
32	485178,43	4203094,80	73	486128,22	4203613,03
33	485179,06	4203096,06	74	486105,62	4203618,54
34	485185,58	4203108,51	75	486087,31	4203623,00
35	485190,27	4203117,61	76	486058,15	4203630,10
36	485202,70	4203157,30	77	485986,37	4203647,60
37	485206,77	4203160,86	78	485823,72	4203687,25
38	485233,64	4203137,00	79	485800,66	4203692,87
39	485233,65	4203136,88	80	485776,92	4203698,66
			81	485737,12	4203708,36

82	485649,47	4203729,72
83	485634,15	4203733,45
84	485633,81	4203732,61
85	485628,42	4203734,85
86	485616,50	4203737,75
87	485592,60	4203743,57
88	485571,94	4203765,42
89	485554,65	4203788,10
90	485553,96	4203788,90
91	485523,96	4203824,11
92	485518,55	4203830,45
93	485512,35	4203850,47
94	485509,64	4203859,21
95	485498,06	4203896,63
96	485498,99	4203910,19
97	485499,12	4203912,14
98	485499,76	4203921,33
99	485500,54	4203932,73
100	485502,79	4203965,50
101	485504,11	4203968,32
102	485512,13	4203985,46
103	485515,21	4203992,24
104	485665,60	4204314,57
105	485720,06	4204434,11
106	485749,74	4204494,56
107	485754,37	4204505,08
108	485756,55	4204508,09
109	485919,37	4204856,41
110	486013,86	4204972,69
111	486074,21	4205100,46
112	486103,29	4205249,72
113	486163,98	4205379,38
114	486166,71	4205384,46
115	486179,54	4205412,24
116	486215,83	4205490,42
117	486273,73	4205614,09
118	486314,93	4205705,17
119	486317,00	4205707,31
120	486320,41	4205714,05
121	486381,47	4205855,50
122	486411,19	4205924,37
123	486480,67	4206085,36
124	486502,99	4206152,85
125	486577,91	4206285,32
126	486640,31	4206437,92
127	486728,77	4206504,66

128	486751,94	4206560,72
129	486780,18	4206628,34
130	486799,04	4206677,31
131	486809,06	4206698,96
132	486902,64	4206921,82
133	486907,42	4206954,88
134	486909,57	4206955,71
135	486910,48	4206950,40
136	486913,34	4206949,83
137	486915,99	4206949,96
138	487007,46	4207092,47
139	487051,97	4207199,95
140	487046,17	4207396,75
141	487063,37	4207527,81
142	487105,40	4207634,36
143	487111,66	4207743,82
144	487118,89	4207899,88
145	487109,20	4208016,16
146	487067,20	4208233,08
147	487037,80	4208362,95
148	486992,05	4208552,71
149	486953,94	4208709,41
150	486920,49	4208850,44
151	486902,45	4208932,23
152	486863,18	4209077,91
153	486830,69	4209191,00
154	486785,87	4209366,97
155	486721,07	4209612,25
156	486699,31	4209772,15
157	486691,55	4209808,15
158	486640,53	4209950,17
159	486584,26	4210146,28
160	486554,37	4210313,26
161	486532,61	4210385,79
162	486503,83	4210480,34
163	486450,68	4210696,38
164	486410,52	4210859,07
165	486364,55	4211046,39
166	486333,99	4211184,43
167	486280,42	4211391,48
168	486230,84	4211595,64
169	486219,18	4211800,24
170	486202,09	4211906,95
171	486210,30	4212106,02
172	486213,05	4212292,19
173	486186,68	4212454,51

174	486200,63	4212582,08
175	486215,65	4212700,88
176	486265,87	4212879,20
177	486290,39	4212947,58
178	486314,09	4213087,75
179	486342,10	4213174,26
180	486358,33	4213205,32
181	486417,82	4213249,93
182	486463,41	4213257,57
183	486517,91	4213237,13
184	486522,17	4213235,62
185	486551,65	4213318,78
186	486528,42	4213357,66
187	486518,09	4213412,32
188	486486,37	4213456,72
189	486422,93	4213483,24
190	486382,79	4213481,57
191	486354,75	4213453,53
192	486317,76	4213382,30
193	486262,81	4213402,11
194	486237,06	4213330,75
195	486266,39	4213288,80
196	486272,44	4213223,24
197	486259,14	4213169,13
198	486181,65	4212949,85
199	486190,98	4212942,83
200	486189,48	4212937,98
201	486188,57	4212932,98
202	486187,69	4212927,98
203	486186,85	4212922,97
204	486186,06	4212917,94
205	486185,32	4212912,90
206	486185,12	4212907,74
207	486184,25	4212900,21
208	486183,30	4212890,03
209	486182,79	4212879,76
210	486182,43	4212869,46
211	486182,23	4212859,15
212	486182,12	4212848,82
213	486181,82	4212838,56
214	486181,15	4212828,38
215	486180,48	4212818,22
216	486179,60	4212808,10
217	486178,74	4212797,99
218	486177,12	4212788,05
219	486175,34	4212778,13

220	486173,59	4212768,22
221	486171,89	4212758,29
222	486169,90	4212748,40
223	486167,72	4212738,57
224	486165,62	4212728,72
225	486163,66	4212718,84
226	486161,77	4212708,94
227	486159,92	4212699,04
228	486158,18	4212689,12
229	486156,48	4212679,19
230	486154,80	4212669,26
231	486153,30	4212659,29
232	486151,89	4212649,32
233	486150,52	4212639,34
234	486149,20	4212629,35
235	486147,97	4212619,35
236	486146,78	4212609,35
237	486145,69	4212599,32
238	486144,64	4212589,31
239	486143,57	4212579,31
240	486142,48	4212569,29
241	486141,51	4212559,26
242	486140,37	4212549,26
243	486139,12	4212539,27
244	486137,91	4212529,28
245	486136,76	4212519,28
246	486135,63	4212509,27
247	486134,42	4212499,28
248	486133,23	4212489,28
249	486132,05	4212479,28
250	486130,83	4212469,28
251	486129,37	4212459,30
252	486127,43	4212449,36
253	486125,72	4212439,39
254	486123,78	4212429,43
255	486120,90	4212419,54
256	486118,08	4212409,63
257	486115,39	4212399,70
258	486111,81	4212389,82
259	486108,03	4212379,93
260	486104,28	4212370,01
261	486100,65	4212360,07
262	486097,37	4212350,09
263	486094,27	4212340,08
264	486091,78	4212330,03
265	486088,69	4212319,98

266	486085,32	4212309,94
267	486082,16	4212299,87
268	486079,81	4212289,75
269	486078,25	4212279,59
270	486076,73	4212269,43
271	486075,23	4212259,25
272	486074,16	4212249,06
273	486073,32	4212238,86
274	486072,50	4212228,65
275	486072,36	4212218,45
276	486072,28	4212208,22
277	486072,24	4212198,01
278	486072,23	4212187,78
279	486072,29	4212177,56
280	486072,56	4212167,34
281	486072,88	4212157,14
282	486073,26	4212146,92
283	486073,68	4212136,71
284	486074,15	4212126,50
285	486074,52	4212116,29
286	486074,89	4212106,08
287	486075,30	4212095,88
288	486076,20	4212085,69
289	486077,46	4212075,51
290	486078,78	4212065,35
291	486080,20	4212055,19
292	486081,64	4212045,05
293	486083,32	4212034,92
294	486085,26	4212024,81
295	486087,28	4212014,71
296	486089,41	4212004,63
297	486091,66	4211994,58
298	486093,95	4211984,53
299	486095,75	4211974,46
300	486097,38	4211964,39
301	486098,95	4211954,32
302	486100,64	4211944,25
303	486102,65	4211934,23
304	486104,69	4211924,21
305	486106,91	4211914,22
306	486109,30	4211904,25
307	486111,70	4211894,29
308	486114,18	4211884,35
309	486116,14	4211874,38
310	486117,77	4211864,36
311	486119,41	4211854,35

312	486121,35	4211844,38
313	486124,20	4211834,53
314	486126,60	4211824,62
315	486129,01	4211814,73
316	486131,41	4211804,85
317	486133,86	4211794,98
318	486136,11	4211785,09
319	486138,36	4211775,20
320	486140,32	4211767,32
321	486146,18	4211745,74
322	486148,88	4211735,96
323	486151,64	4211726,18
324	486148,58	4211715,52
325	486151,05	4211705,70
326	486153,34	4211695,85
327	486155,68	4211686,03
328	486158,19	4211676,24
329	486163,20	4211656,64
330	486165,38	4211636,57
331	486169,71	4211616,88
332	486171,53	4211606,98
333	486173,92	4211597,18
334	486176,36	4211587,40
335	486178,07	4211567,20
336	486184,09	4211558,16
337	486186,68	4211548,42
338	486188,13	4211538,44
339	486186,54	4211527,79
340	486189,04	4211518,02
341	486192,06	4211508,37
342	486193,38	4211498,34
343	486194,93	4211488,36
344	486196,58	4211478,39
345	486198,27	4211468,43
346	486200,06	4211458,50
347	486202,33	4211448,67
348	486204,78	4211438,96
349	486207,41	4211429,31
350	486210,01	4211419,65
351	486212,43	4211409,95
352	486214,61	4211400,20
353	486218,22	4211382,54
354	486231,07	4211332,15
355	486247,40	4211274,38
356	486257,36	4211235,64
357	486264,92	4211186,00

358	486292,81	4211100,19
359	486293,71	4211090,11
360	486298,27	4211080,93
361	486300,79	4211071,26
362	486300,85	4211060,97
363	486303,53	4211051,33
364	486306,49	4211041,76
365	486308,32	4211031,92
366	486310,31	4211022,10
367	486312,60	4211012,37
368	486314,97	4211002,65
369	486317,30	4210992,93
370	486319,60	4210983,19
371	486322,02	4210973,49
372	486324,71	4210963,86
373	486327,40	4210954,22
374	486330,12	4210944,59
375	486332,86	4210934,97
376	486335,55	4210925,33
377	486338,22	4210915,69
378	486343,88	4210886,18
379	486349,01	4210866,86
380	486351,96	4210857,30
381	486354,41	4210847,58
382	486357,02	4210837,93
383	486360,11	4210828,40
384	486363,90	4210819,04
385	486366,48	4210809,36
386	486368,52	4210799,57
387	486369,63	4210794,24
388	486366,07	4210788,67
389	486368,30	4210778,91
390	486369,92	4210769,01
391	486371,76	4210759,16
392	486374,42	4210749,54
393	486377,08	4210739,88
394	486379,46	4210730,17
395	486382,13	4210720,53
396	486385,03	4210710,94
397	486387,91	4210701,35
398	486390,60	4210691,72
399	486393,49	4210682,13
400	486396,52	4210672,58
401	486399,05	4210662,90
402	486401,59	4210653,23
403	486404,39	4210643,62

404	486407,30	4210634,03
405	486410,20	4210624,45
406	486415,17	4210596,43
407	486420,65	4210585,83
408	486422,93	4210576,09
409	486422,88	4210565,78
410	486425,33	4210556,09
411	486427,77	4210546,39
412	486430,12	4210536,67
413	486432,42	4210526,94
414	486434,68	4210517,18
415	486436,94	4210507,45
416	486439,37	4210497,75
417	486441,87	4210488,07
418	486444,23	4210478,35
419	486446,77	4210468,68
420	486451,47	4210459,54
421	486454,14	4210449,90
422	486456,76	4210440,25
423	486459,56	4210430,64
424	486462,08	4210420,96
425	486457,33	4210409,49
426	486463,88	4210400,80
427	486464,85	4210390,74
428	486465,82	4210380,68
429	486466,79	4210370,62
430	486467,91	4210360,59
431	486469,06	4210350,58
432	486470,37	4210340,60
433	486471,74	4210330,64
434	486473,00	4210320,65
435	486474,11	4210310,63
436	486475,81	4210300,75
437	486477,70	4210290,91
438	486479,74	4210281,12
439	486481,84	4210271,34
440	486484,04	4210261,58
441	486486,78	4210251,96
442	486489,65	4210242,36
443	486492,78	4210232,84
444	486496,33	4210223,41
445	486500,03	4210214,02
446	486504,07	4210204,71
447	486508,12	4210195,42
448	486512,22	4210186,13
449	486516,52	4210176,89

450	486520,52	4210167,58
451	486523,64	4210158,05
452	486526,78	4210148,52
453	486530,11	4210139,04
454	486533,07	4210129,48
455	486535,33	4210119,74
456	486537,53	4210109,98
457	486539,54	4210100,18
458	486531,66	4210098,23
459	486534,74	4210088,69
460	486537,75	4210079,14
461	486540,92	4210069,61
462	486544,50	4210060,20
463	486548,66	4210050,93
464	486550,64	4210041,11
465	486552,72	4210031,34
466	486554,81	4210021,54
467	486557,29	4210011,85
468	486559,80	4210002,17
469	486562,25	4209992,48
470	486564,64	4209982,77
471	486567,02	4209973,06
472	486569,41	4209963,34
473	486571,60	4209953,58
474	486573,02	4209943,64
475	486574,49	4209933,70
476	486575,89	4209923,74
477	486577,23	4209913,78
478	486578,36	4209903,75
479	486579,61	4209893,76
480	486580,64	4209883,72
481	486581,53	4209873,64
482	486582,43	4209863,56
483	486583,42	4209853,50
484	486584,44	4209843,46
485	486585,45	4209833,41
486	486586,70	4209823,41
487	486588,05	4209813,45
488	486589,48	4209803,50
489	486591,17	4209793,62
490	486592,96	4209783,76
491	486594,87	4209773,93
492	486597,11	4209764,18
493	486599,82	4209754,55
494	486602,56	4209744,93
495	486605,31	4209735,30

496	486608,40	4209725,77
497	486611,86	4209716,32
498	486615,44	4209706,91
499	486619,04	4209697,49
500	486622,58	4209688,08
501	486625,99	4209678,61
502	486629,42	4209669,15
503	486632,82	4209659,69
504	486636,02	4209650,18
505	486639,25	4209640,68
506	486642,45	4209631,17
507	486645,28	4209621,57
508	486647,95	4209611,93
509	486650,75	4209602,32
510	486653,50	4209592,70
511	486656,25	4209583,08
512	486659,14	4209573,49
513	486662,03	4209563,90
514	486664,92	4209554,32
515	486667,81	4209544,72
516	486670,66	4209535,13
517	486673,39	4209525,50
518	486675,98	4209515,84
519	486678,73	4209506,22
520	486681,50	4209496,60
521	486683,94	4209486,91
522	486686,24	4209477,17
523	486688,52	4209467,42
524	486690,69	4209457,67
525	486692,76	4209447,90
526	486694,71	4209438,07
527	486696,64	4209428,24
528	486698,61	4209418,43
529	486700,53	4209408,60
530	486702,32	4209398,73
531	486704,21	4209388,91
532	486706,24	4209379,12
533	486708,27	4209369,31
534	486710,35	4209359,53
535	486712,61	4209349,78
536	486714,87	4209340,05
537	486717,08	4209330,29
538	486719,22	4209320,52
539	486721,35	4209310,74
540	486723,45	4209300,96
541	486725,56	4209291,18

542	486727,69	4209281,41
543	486729,85	4209271,64
544	486731,98	4209261,87
545	486734,33	4209252,14
546	486736,65	4209242,42
547	486739,00	4209232,70
548	486740,60	4209222,79
549	486742,06	4209212,85
550	486743,58	4209202,93
551	486745,41	4209193,08
552	486747,73	4209183,35
553	486771,47	4209188,91
554	486773,28	4209181,62
555	486790,32	4209112,48
556	486768,14	4209107,21
557	486770,78	4209096,34
558	486773,14	4209086,62
559	486775,22	4209076,84
560	486777,21	4209067,03
561	486779,15	4209057,21
562	486781,11	4209047,39
563	486783,07	4209037,56
564	486785,05	4209027,76
565	486786,80	4209017,89
566	486788,53	4209008,02
567	486790,26	4208998,15
568	486791,73	4208988,21
569	486793,11	4208978,25
570	486794,47	4208968,29
571	486795,83	4208958,32
572	486797,42	4208948,42
573	486799,56	4208938,65
574	486801,72	4208928,88
575	486803,90	4208919,11
576	486804,89	4208909,06
577	486806,49	4208899,15
578	486808,09	4208889,25
579	486809,82	4208879,37
580	486811,71	4208869,54
581	486814,23	4208859,87
582	486816,62	4208850,16
583	486819,04	4208840,45
584	486821,66	4208830,80
585	486825,07	4208821,34
586	486828,62	4208811,91
587	486832,43	4208802,56

588	486836,34	4208793,22
589	486840,29	4208783,90
590	486844,02	4208774,53
591	486847,69	4208765,12
592	486851,38	4208755,73
593	486855,08	4208746,35
594	486858,77	4208736,95
595	486861,39	4208727,30
596	486863,77	4208717,59
597	486866,16	4208707,88
598	486868,56	4208698,17
599	486870,82	4208688,43
600	486872,68	4208678,59
601	486873,96	4208668,60
602	486875,52	4208658,69
603	486877,20	4208648,80
604	486879,00	4208638,94
605	486881,21	4208629,19
606	486883,84	4208619,54
607	486886,47	4208609,89
608	486889,11	4208600,23
609	486891,66	4208590,57
610	486894,42	4208580,95
611	486897,19	4208571,33
612	486899,96	4208561,72
613	486902,73	4208552,11
614	486905,51	4208542,49
615	486908,28	4208532,87
616	486911,03	4208523,25
617	486913,74	4208513,62
618	486915,96	4208503,87
619	486917,98	4208494,65
620	486920,13	4208484,89
621	486922,45	4208474,57
622	486924,55	4208464,79
623	486926,62	4208455,00
624	486928,63	4208445,20
625	486930,94	4208435,46
626	486933,24	4208425,73
627	486935,30	4208415,94
628	486937,37	4208406,14
629	486939,43	4208396,36
630	486941,52	4208386,57
631	486944,44	4208377,00
632	486950,16	4208357,81
633	486954,95	4208338,55

634	486957,35	4208329,04
635	486959,89	4208319,56
636	486962,38	4208310,07
637	486964,83	4208300,57
638	486967,03	4208291,00
639	486968,27	4208281,24
640	486970,50	4208271,68
641	486972,68	4208262,12
642	486974,70	4208252,52
643	486976,56	4208242,88
644	486978,23	4208233,22
645	486979,86	4208223,54
646	486981,73	4208213,91
647	486983,56	4208204,27
648	486984,75	4208194,52
649	486985,30	4208184,68
650	486986,53	4208174,95
651	486988,20	4208165,28
652	486989,44	4208155,56
653	486990,65	4208145,83
654	486991,30	4208136,03
655	486992,27	4208126,28
656	486993,19	4208116,52
657	486994,21	4208106,78
658	486994,94	4208097,00
659	486995,70	4208087,23
660	486996,43	4208077,48
661	486997,04	4208067,69
662	486997,39	4208057,89
663	486996,58	4208047,99
664	486994,36	4208037,99
665	486992,32	4208028,03
666	486992,99	4208018,31
667	486992,59	4208008,52
668	486992,26	4207998,73
669	486990,72	4207988,88
670	486987,42	4207978,95
671	486990,91	4207969,41
672	486993,17	4207959,79
673	486997,16	4207950,23
674	487001,60	4207940,63
675	487005,89	4207931,01
676	487008,27	4207921,29
677	487009,43	4207911,52
678	487011,24	4207901,74
679	487012,32	4207891,96

680	487013,21	4207882,16
681	487014,13	4207872,35
682	487014,75	4207862,53
683	487015,12	4207852,70
684	487015,59	4207842,88
685	487015,94	4207833,04
686	487015,97	4207823,21
687	487015,97	4207813,37
688	487016,03	4207803,54
689	487015,89	4207793,70
690	487016,29	4207783,84
691	487016,59	4207773,98
692	487015,90	4207764,16
693	487014,60	4207754,37
694	487013,05	4207744,62
695	487011,82	4207734,85
696	487010,63	4207725,08
697	487008,95	4207715,35
698	487009,05	4207705,49
699	487009,31	4207699,12
700	487012,43	4207685,46
701	487012,48	4207675,56
702	487009,89	4207659,53
703	487010,10	4207646,09
704	487009,95	4207636,19
705	487007,86	4207626,50
706	487005,72	4207616,83
707	487004,57	4207607,04
708	487003,88	4207597,19
709	487002,52	4207587,43
710	487000,64	4207577,76
711	486998,82	4207568,06
712	486996,66	4207558,42
713	486994,28	4207548,83
714	486992,49	4207539,15
715	486990,57	4207529,49
716	486988,33	4207519,89
717	486985,84	4207510,34
718	486981,73	4207501,10
719	486979,41	4207491,54
720	486989,90	4207489,56
721	486989,45	4207479,59
722	486988,70	4207469,67
723	486987,85	4207459,75
724	486984,23	4207440,30
725	486980,54	4207420,85

726	486972,71	4207422,61
727	486973,53	4207412,30
728	486972,69	4207402,36
729	486972,16	4207392,33
730	486968,38	4207381,45
731	486957,69	4207355,01
732	486945,40	4207327,95
733	486936,57	4207310,00
734	486914,17	4207265,56
735	486910,83	4207256,36
736	486906,91	4207247,36
737	486902,75	4207238,44
738	486899,67	4207229,17
739	486895,33	4207210,00
740	486881,96	4207154,72
741	486877,00	4207133,23
742	486875,38	4207123,30
743	486874,37	4207113,12
744	486872,12	4207103,40
745	486866,17	4207084,53
746	486858,66	4207066,29
747	486851,26	4207047,99
748	486843,21	4207029,98
749	486821,27	4206985,39
750	486804,89	4206948,89
751	486798,71	4206929,70
752	486789,87	4206911,75
753	486778,39	4206884,01
754	486772,55	4206869,62
755	486763,91	4206846,62
756	486755,74	4206839,40
757	486752,82	4206829,73
758	486748,56	4206820,68
759	486747,23	4206810,27
760	486740,96	4206802,15
761	486736,28	4206793,31
762	486733,11	4206783,76
763	486728,65	4206774,79
764	486718,65	4206757,39
765	486717,87	4206746,72
766	486709,66	4206728,47
767	486704,94	4206719,65
768	486699,97	4206710,93
769	486691,47	4206703,86
770	486688,02	4206694,44
771	486680,54	4206686,88

772	486676,35	4206679,54
773	486671,21	4206669,18
774	486666,62	4206660,29
775	486661,45	4206651,66
776	486657,82	4206642,32
777	486654,90	4206632,65
778	486653,15	4206625,74
779	486650,91	4206614,65
780	486649,54	4206608,65
781	486648,06	4206602,73
782	486640,63	4206595,16
783	486636,27	4206589,49
784	486628,64	4206583,11
785	486625,32	4206578,04
786	486620,58	4206571,42
787	486614,16	4206563,37
788	486608,05	4206555,20
789	486603,76	4206546,16
790	486600,23	4206536,77
791	486598,21	4206526,68
792	486596,05	4206516,66
793	486593,25	4206506,92
794	486589,99	4206497,41
795	486588,81	4206492,45
796	486594,41	4206489,84
797	486594,18	4206484,42
798	486585,45	4206477,45
799	486577,46	4206470,15
800	486571,17	4206462,05
801	486571,40	4206450,91
802	486571,43	4206439,87
803	486568,37	4206430,25
804	486564,67	4206420,94
805	486560,68	4206411,76
806	486556,62	4206402,63
807	486552,58	4206393,48
808	486548,54	4206384,33
809	486544,33	4206375,26
810	486539,85	4206366,31
811	486535,39	4206357,36
812	486530,93	4206348,41
813	486526,45	4206339,46
814	486521,79	4206330,60
815	486517,06	4206321,77
816	486512,49	4206312,87
817	486507,37	4206304,22

818	486501,67	4206295,85
819	486494,58	4206288,12
820	486488,45	4206279,95
821	486483,13	4206271,39
822	486480,20	4206261,73
823	486477,29	4206252,04
824	486474,85	4206245,72
825	486473,67	4206242,70
826	486469,60	4206233,57
827	486467,34	4206223,59
828	486464,20	4206214,02
829	486461,27	4206204,35
830	486458,30	4206194,70
831	486455,32	4206185,05
832	486452,95	4206175,12
833	486444,47	4206168,05
834	486442,56	4206157,90
835	486436,64	4206149,63
836	486431,70	4206140,90
837	486427,56	4206131,80
838	486424,85	4206125,34
839	486420,41	4206113,06
840	486416,39	4206103,91
841	486411,41	4206095,19
842	486406,73	4206086,34
843	486402,06	4206077,50
844	486397,33	4206068,66
845	486393,06	4206059,61
846	486388,83	4206050,56
847	486384,59	4206041,58
848	486380,15	4206032,53
849	486376,35	4206023,27
850	486372,81	4206013,89
851	486368,91	4206004,67
852	486365,34	4205995,30
853	486358,93	4205987,27
854	486359,14	4205976,13
855	486364,62	4205973,05
856	486345,09	4205931,21
857	486344,74	4205930,45
858	486314,30	4205949,20
859	486303,22	4205954,50
860	486294,34	4205936,79
861	486196,80	4205718,13
862	486187,08	4205681,58
863	486180,48	4205681,54

864	486169,52	4205656,97
865	486165,80	4205648,68
866	486164,40	4205643,99
867	486163,53	4205644,12
868	485953,10	4205192,24
869	485920,80	4205133,07
870	485867,18	4205075,96
871	485849,91	4205012,41
872	485851,25	4205011,75
873	485824,39	4204920,80
874	485812,72	4204881,32
875	485800,42	4204884,89
876	485773,56	4204827,17
877	485683,15	4204632,85
878	485683,83	4204631,89
879	485681,78	4204629,92
880	485659,52	4204582,09
881	485642,28	4204554,13
882	485625,15	4204522,69
883	485603,51	4204485,28
884	485587,81	4204458,16
885	485524,00	4204347,85
886	485452,49	4204224,22
887	485452,49	4204224,21
888	485424,46	4204175,75
889	485393,42	4204122,12
890	485386,92	4204110,88
891	485378,51	4204096,33
892	485331,16	4204014,80
893	485294,54	4203951,76
894	485290,67	4203945,10
895	485282,71	4203931,21
896	485251,28	4203876,41
897	485213,72	4203846,75
898	485200,86	4203836,61
899	485132,23	4203813,36
900	485038,71	4203781,69
901	484992,67	4203766,10
902	484972,30	4203759,21
903	484953,74	4203773,76
904	484910,64	4203807,50
905	484839,52	4203863,21
906	484802,21	4203892,42
907	484777,46	4203911,80
908	484716,13	4203931,05
909	484671,83	4203870,21

910	484691,30	4203852,15
911	484692,50	4203851,21
912	484736,67	4203816,61
913	484753,60	4203803,34
914	484764,99	4203794,41
915	484810,28	4203758,95
916	484914,37	4203677,45
917	484938,92	4203658,14
918	484988,11	4203620,25
919	484998,71	4203598,31
920	484979,50	4203417,51
921	484974,56	4203394,40
922	484960,87	4203330,28
923	484934,13	4203205,12
924	484920,89	4203162,42
925	484954,28	4203150,75
926	484952,98	4203144,72
927	484951,63	4203139,69
928	484949,55	4203133,25
929	484947,24	4203127,24
930	484944,59	4203121,36
931	484941,68	4203115,72
932	484938,94	4203110,94
933	484935,17	4203105,04
934	484931,27	4203099,79
935	484929,47	4203097,63
936	484928,54	4203098,32
937	484925,52	4203100,03
938	484921,61	4203103,62
939	484909,88	4203107,16
940	484905,03	4203105,83
941	484902,54	4203104,26
942	484901,93	4203074,64
943	484902,24	4203074,53
944	484905,23	4203073,23
945	484906,29	4203073,31
946	484900,18	4203067,66
947	484895,20	4203063,15
948	484879,34	4203069,30
949	484866,46	4203059,08
950	484885,52	4203036,59
951	484877,81	4203029,47
952	484841,67	4203003,11
953	484833,18	4203010,22
954	484825,58	4203010,07
955	484821,45	4203005,75

956	484817,85	4203000,16
957	484827,89	4202993,07
958	484803,42	4202975,23
959	484794,06	4202978,35
960	484786,66	4202963,01
961	484783,03	4202960,36
962	484774,12	4202964,41
963	484773,59	4202965,07
964	484766,86	4202968,47
965	484763,43	4202969,88
966	484755,71	4202951,10
967	484753,59	4202946,54
968	484753,07	4202946,56
969	484752,56	4202945,34
970	484748,12	4202935,29
971	484745,59	4202933,58
972	484733,02	4202940,35
973	484730,86	4202941,06
974	484727,52	4202942,86
975	484723,53	4202944,85
976	484716,27	4202925,17
977	484709,47	4202909,07
978	484706,83	4202907,28
979	484700,26	4202903,81
980	484703,87	4202913,10
981	484686,13	4202921,95
982	484672,66	4202928,30
983	484670,22	4202929,37
984	484668,11	4202929,84
985	484660,14	4202908,15
986	484684,92	4202895,75
987	484636,54	4202870,30
988	484628,81	4202866,24
989	484555,41	4202834,76
990	484551,11	4202833,14
991	484547,74	4202831,59
992	484534,66	4202827,12
993	484464,31	4202803,07
994	484429,39	4202793,98
995	484378,99	4202780,85
996	484292,25	4202765,05
997	484272,86	4202762,81
998	484246,52	4202759,77
999	484208,97	4202755,42
1000	484193,66	4202753,66
1001	484180,84	4202752,47

1002	484183,26	4202758,74
1003	484174,02	4202769,68
1004	484162,51	4202783,30
1005	484161,98	4202782,84
1006	484159,90	4202785,27
1007	484141,18	4202766,65
1008	484138,41	4202769,34
1009	484126,27	4202781,87
1010	484116,97	4202773,22
1011	484101,63	4202760,93
1012	484099,49	4202759,28
1013	484096,40	4202756,47
1014	484085,06	4202747,52
1015	484086,25	4202746,07
1016	484082,74	4202743,47
1017	484048,93	4202739,52
1018	484043,35	4202746,20
1019	484041,51	4202747,87
1020	484037,43	4202752,48
1021	484035,57	4202755,85
1022	484022,59	4202770,64
1023	484019,71	4202768,51
1024	484012,92	4202762,04
1025	484009,42	4202759,58
1026	484006,49	4202757,53
1027	483992,63	4202747,88
1028	483979,76	4202736,97
1029	483977,33	4202735,69
1030	483968,84	4202729,04
1031	483963,75	4202728,31
1032	483956,63	4202737,56
1033	483942,09	4202754,56
1034	483934,96	4202764,48
1035	483930,09	4202761,35
1036	483944,41	4202742,61
1037	483934,64	4202734,35
1038	483936,85	4202731,43
1039	483927,70	4202722,90
1040	483916,85	4202734,17
1041	483919,63	4202736,39
1042	483911,15	4202746,33
1043	483905,38	4202744,06
1044	483904,24	4202742,99
1045	483907,81	4202739,28
1046	483907,51	4202739,10
1047	483903,42	4202735,92

1048	483902,38	4202734,92
1049	483896,88	4202730,94
1050	483896,60	4202731,39
1051	483895,05	4202733,27
1052	483889,79	4202729,24
1053	483883,42	4202724,33
1054	483881,14	4202722,56
1055	483878,50	4202720,55
1056	483871,68	4202715,27
1057	483852,06	4202712,49
1058	483814,08	4202704,01
1059	483813,31	4202705,05
1060	483811,04	4202708,43
1061	483807,36	4202713,60
1062	483806,97	4202713,28
1063	483806,72	4202713,50
1064	483804,08	4202716,93
1065	483798,32	4202724,71
1066	483797,65	4202724,16
1067	483788,78	4202716,88
1068	483787,18	4202715,92
1069	483763,94	4202700,84
1070	483744,26	4202694,48
1071	483743,92	4202694,23
1072	483735,03	4202705,72
1073	483734,29	4202706,67
1074	483730,08	4202703,32
1075	483721,70	4202697,14
1076	483710,46	4202689,49
1077	483700,61	4202681,46
1078	483680,15	4202705,95
1079	483679,80	4202706,62
1080	483669,92	4202698,55
1081	483668,92	4202699,90
1082	483665,91	4202697,67
1083	483653,02	4202687,66
1084	483640,85	4202677,84
1085	483633,51	4202671,31
1086	483624,07	4202664,96
1087	483615,64	4202673,58
1088	483610,34	4202681,22
1089	483608,67	4202683,35
1090	483577,12	4202670,27
1091	483490,08	4202631,19
1092	483501,65	4202619,61
1093	483496,07	4202617,72

1094	483485,90	4202614,28
1095	483465,49	4202607,20
1096	483457,72	4202604,21
1097	483451,63	4202610,21
1098	483442,23	4202614,30
1099	483413,05	4202606,70
1100	483392,64	4202611,64
1101	483369,07	4202644,19
1102	483341,74	4202696,36
1103	483283,27	4202745,57
1104	483251,70	4202761,88
1105	483221,00	4202777,74
1106	483140,71	4202818,69
1107	483126,57	4202832,89
1108	483091,17	4202867,63
1109	483085,59	4202875,60
1110	483072,68	4202866,96
1111	483087,62	4202845,10
1112	483091,53	4202840,00
1113	483095,54	4202835,02
1114	483099,69	4202830,16
1115	483104,00	4202825,42
1116	483108,48	4202820,85
1117	483117,05	4202809,82
1118	483121,74	4202805,89
1119	483126,18	4202802,91
1120	483132,26	4202798,83
1121	483138,48	4202795,00
1122	483144,81	4202791,38
1123	483150,28	4202786,21
1124	483154,63	4202781,33
1125	483159,94	4202778,34
1126	483166,95	4202778,95
1127	483172,11	4202775,80
1128	483177,16	4202772,44
1129	483182,39	4202769,47
1130	483189,74	4202766,28
1131	483196,95	4202762,83
1132	483202,30	4202760,10
1133	483209,61	4202756,85
1134	483215,02	4202754,24
1135	483222,32	4202750,97
1136	483227,83	4202748,58
1137	483233,52	4202746,58
1138	483239,29	4202744,76
1139	483245,01	4202742,85

1140	483252,15	4202739,34
1141	483257,21	4202736,15
1142	483263,99	4202732,08
1143	483270,97	4202728,43
1144	483277,00	4202723,30
1145	483282,02	4202715,74
1146	483270,41	4202707,80
1147	483264,69	4202703,88
1148	483265,76	4202701,89
1149	483257,20	4202696,61
1150	483244,85	4202689,11
1151	483226,89	4202677,37
1152	483211,94	4202668,45
1153	483209,62	4202667,06
1154	483262,13	4202578,90
1155	483260,98	4202578,09
1156	483264,48	4202572,21
1157	483265,68	4202572,87
1158	483273,18	4202559,95
1159	483274,75	4202560,84
1160	483274,98	4202560,98
1161	483303,91	4202577,66
1162	483306,69	4202579,74
1163	483311,97	4202580,73
1164	483312,27	4202580,90
1165	483317,05	4202583,33
1166	483322,64	4202581,95
1167	483328,77	4202572,88
1168	483333,83	4202570,88
1169	483342,55	4202578,95
1170	483344,22	4202576,67
1171	483352,04	4202563,58
1172	483353,22	4202561,81
1173	483342,79	4202555,02
1174	483250,80	4202515,82
1175	483248,26	4202519,57
1176	483247,36	4202520,98
1177	483237,90	4202535,99
1178	483239,98	4202537,42
1179	483225,29	4202561,19
1180	483223,26	4202559,82
1181	483218,79	4202567,11
1182	483215,17	4202573,02
1183	483211,29	4202579,24
1184	483209,16	4202583,08
1185	483192,59	4202612,44

1186	483187,47	4202621,01
1187	483178,20	4202637,28
1188	483180,66	4202638,62
1189	483174,05	4202649,92
1190	483167,13	4202662,43
1191	483163,37	4202668,86
1192	483156,29	4202680,65
1193	483151,43	4202687,91
1194	483150,89	4202688,35
1195	483149,84	4202689,77
1196	483149,27	4202690,63
1197	483142,43	4202700,63
1198	483142,29	4202701,03
1199	483141,64	4202702,18
1200	483140,08	4202704,55
1201	483139,67	4202705,01
1202	483140,31	4202705,44
1203	483138,32	4202708,59
1204	483133,63	4202716,00
1205	483129,63	4202722,34
1206	483118,27	4202740,34
1207	483101,73	4202762,93
1208	483095,80	4202759,10
1209	483160,13	4202650,92
1210	483140,35	4202633,01
1211	483124,40	4202616,56
1212	483099,96	4202560,49
1213	483087,84	4202499,77
1214	483099,67	4202462,07
1215	483012,17	4202418,32
1216	483057,73	4202351,32
1217	483148,56	4202402,02
1218	483164,12	4202370,10
1219	483175,20	4202358,26
1220	483209,75	4202350,20
1221	483255,54	4202358,24
1222	483284,48	4202367,03
1223	483301,83	4202377,46
1224	483320,17	4202381,58
1225	483347,77	4202340,58
1226	483349,87	4202342,17
1227	483351,56	4202343,43
1228	483353,95	4202345,18
1229	483343,67	4202358,48
1230	483341,34	4202361,38
1231	483342,82	4202362,63

1232	483338,57	4202369,53
1233	483333,24	4202378,10
1234	483325,15	4202391,91
1235	483322,94	4202394,90
1236	483324,26	4202396,03
1237	483320,20	4202400,44
1238	483316,88	4202406,42
1239	483315,77	4202408,48
1240	483311,41	4202415,58
1241	483300,59	4202434,34
1242	483289,98	4202451,98
1243	483280,03	4202468,87
1244	483274,38	4202478,59
1245	483286,87	4202483,91
1246	483315,27	4202496,16
1247	483332,99	4202504,72
1248	483333,71	4202503,26
1249	483334,12	4202502,44
1250	483341,63	4202489,91
1251	483347,69	4202479,80
1252	483354,33	4202468,72
1253	483360,40	4202458,70
1254	483365,95	4202449,18
1255	483367,71	4202446,45
1256	483370,55	4202442,28
1257	483378,07	4202429,98
1258	483379,32	4202427,75
1259	483388,34	4202413,97
1260	483391,41	4202415,97
1261	483402,91	4202396,87
1262	483399,14	4202394,46
1263	483405,92	4202385,38
1264	483407,07	4202385,12
1265	483401,10	4202369,62
1266	483422,53	4202338,30
1267	483422,63	4202338,53
1268	483422,93	4202338,00
1269	483441,00	4202304,73
1270	483443,67	4202300,75
1271	483437,17	4202296,49
1272	483456,31	4202266,36
1273	483465,05	4202253,50
1274	483469,58	4202246,53
1275	483473,69	4202240,19
1276	483473,82	4202233,59
1277	483474,28	4202227,14

1278	483474,92	4202220,73
1279	483477,85	4202212,58
1280	483479,81	4202206,55
1281	483482,18	4202200,70
1282	483487,90	4202190,63
1283	483491,14	4202184,79
1284	483494,79	4202179,20
1285	483516,51	4202148,41
1286	483528,03	4202156,54
1287	483538,50	4202163,92
1288	483501,54	4202222,85
1289	483509,30	4202297,15
1290	483498,47	4202369,45
1291	483453,47	4202461,50
1292	483451,45	4202467,26
1293	483441,21	4202497,63
1294	483469,05	4202509,18
1295	483524,15	4202532,51
1296	483527,49	4202533,41
1297	483514,10	4202548,71
1298	483510,41	4202552,34
1299	483492,94	4202569,54
1300	483501,30	4202572,79
1301	483531,42	4202583,01
1302	483536,48	4202584,72
1303	483574,88	4202546,24
1304	483653,30	4202567,47
1305	483655,45	4202569,16
1306	483664,34	4202575,57
1307	483675,99	4202583,98
1308	483672,57	4202588,92
1309	483681,35	4202596,11
1310	483684,86	4202590,93
1311	483688,52	4202593,76
1312	483697,76	4202601,13
1313	483696,11	4202603,51
1314	483699,17	4202605,76
1315	483696,81	4202608,79
1316	483707,16	4202617,27
1317	483709,99	4202619,59
1318	483722,15	4202629,57
1319	483733,39	4202638,78
1320	483737,25	4202633,51
1321	483739,15	4202634,90
1322	483754,58	4202645,41
1323	483766,48	4202654,78

1324	483806,31	4202661,90
1325	483812,81	4202652,97
1326	483814,29	4202651,14
1327	483814,92	4202650,32
1328	483822,98	4202641,22
1329	483828,88	4202646,04
1330	483829,11	4202645,89
1331	483836,35	4202652,57
1332	483836,88	4202651,43
1333	483838,69	4202653,57
1334	483838,97	4202653,25
1335	483851,17	4202663,28
1336	483852,62	4202661,40
1337	483853,78	4202659,90
1338	483858,64	4202653,71
1339	483862,97	4202648,79
1340	483866,12	4202644,74
1341	483876,89	4202653,27
1342	483877,51	4202652,56
1343	483879,84	4202654,89
1344	483888,66	4202662,63
1345	483896,86	4202669,06
1346	483898,83	4202670,66
1347	483906,82	4202678,09
1348	483909,81	4202680,37
1349	483927,24	4202683,49
1350	483932,99	4202676,78
1351	483933,75	4202677,32
1352	483944,22	4202665,39
1353	483945,01	4202666,04
1354	483949,85	4202660,16
1355	483954,87	4202654,22
1356	483956,96	4202655,69
1357	483959,03	4202657,58
1358	483960,63	4202659,11
1359	483966,40	4202664,10
1360	483969,21	4202666,53
1361	483973,08	4202669,73
1362	483979,05	4202674,77
1363	483983,22	4202678,37
1364	483994,75	4202688,32
1365	483993,93	4202690,92
1366	483996,01	4202692,35
1367	483997,77	4202690,17
1368	484000,13	4202691,95
1369	484005,08	4202696,28

1370	484014,84	4202689,82
1371	484023,18	4202697,10
1372	484026,37	4202699,60
1373	484028,38	4202696,94
1374	484038,85	4202681,74
1375	484040,80	4202682,65
1376	484052,69	4202667,13
1377	484054,85	4202668,93
1378	484061,83	4202675,23
1379	484063,49	4202676,35
1380	484063,27	4202676,66
1381	484068,16	4202679,83
1382	484071,49	4202682,79
1383	484072,35	4202683,74
1384	484072,53	4202683,94
1385	484076,04	4202687,02
1386	484076,18	4202686,73
1387	484079,26	4202689,21
1388	484081,86	4202691,88
1389	484088,51	4202697,45
1390	484090,94	4202699,48
1391	484091,41	4202699,86
1392	484101,62	4202707,60
1393	484102,45	4202708,23
1394	484102,76	4202708,07
1395	484115,93	4202709,59
1396	484118,37	4202706,41
1397	484119,83	4202705,02
1398	484124,72	4202698,50
1399	484124,97	4202698,84
1400	484128,18	4202695,07
1401	484128,56	4202694,74
1402	484132,58	4202698,37
1403	484134,19	4202696,41
1404	484137,23	4202692,08
1405	484140,11	4202689,12
1406	484151,11	4202699,64
1407	484145,61	4202706,70
1408	484142,34	4202710,29
1409	484142,77	4202710,83
1410	484141,41	4202712,17
1411	484185,80	4202716,68
1412	484184,96	4202715,19
1413	484186,55	4202713,69
1414	484194,76	4202705,81
1415	484197,30	4202703,65

1416	484198,17	4202703,18
1417	484200,99	4202701,05
1418	484200,42	4202700,56
1419	484222,85	4202678,68
1420	484227,05	4202684,12
1421	484227,99	4202684,67
1422	484230,12	4202687,50
1423	484230,29	4202687,78
1424	484224,02	4202693,29
1425	484231,12	4202702,55
1426	484240,63	4202694,65
1427	484242,62	4202698,22
1428	484248,95	4202708,08
1429	484253,25	4202714,14
1430	484256,62	4202720,58
1431	484258,15	4202719,85
1432	484259,22	4202721,36
1433	484260,32	4202722,90
1434	484260,50	4202723,41
1435	484258,89	4202724,35
1436	484259,01	4202724,98
1437	484287,86	4202728,26
1438	484297,37	4202729,42
1439	484380,93	4202744,42
1440	484463,23	4202765,21
1441	484464,64	4202765,67
1442	484472,12	4202768,02
1443	484543,89	4202791,69
1444	484563,69	4202799,82
1445	484567,99	4202801,44
1446	484597,63	4202813,58
1447	484647,57	4202792,01
1448	484646,61	4202788,79
1449	484642,02	4202777,27
1450	484641,66	4202777,31
1451	484639,45	4202772,13
1452	484637,85	4202768,06
1453	484639,06	4202767,05
1454	484641,73	4202765,16
1455	484641,41	4202764,66
1456	484647,90	4202760,71
1457	484655,41	4202757,48
1458	484664,90	4202754,42
1459	484674,50	4202741,69
1460	484666,26	4202735,96
1461	484664,50	4202734,83

1462	484657,98	4202730,27
1463	484649,66	4202724,65
1464	484642,15	4202718,04
1465	484634,40	4202711,71
1466	484626,75	4202705,27
1467	484619,16	4202698,76
1468	484618,32	4202698,06
1469	484617,48	4202697,40
1470	484616,63	4202696,78
1471	484615,74	4202696,19
1472	484614,84	4202695,63
1473	484613,92	4202695,10
1474	484612,98	4202694,60
1475	484612,02	4202694,13
1476	484611,01	4202693,67
1477	484605,59	4202691,27
1478	484603,22	4202690,24
1479	484601,03	4202689,36
1480	484598,82	4202688,53
1481	484596,56	4202687,87
1482	484594,27	4202687,29
1483	484591,97	4202686,77
1484	484589,66	4202686,31
1485	484587,62	4202684,49
1486	484585,27	4202684,10
1487	484583,12	4202683,75
1488	484580,96	4202683,44
1489	484579,14	4202683,22
1490	484575,68	4202682,81
1491	484565,76	4202681,49
1492	484562,57	4202681,02
1493	484560,42	4202680,71
1494	484558,01	4202680,27
1495	484555,62	4202679,78
1496	484553,10	4202679,21
1497	484550,59	4202678,58
1498	484548,10	4202677,91
1499	484545,59	4202677,29
1500	484543,10	4202676,61
1501	484540,61	4202675,94
1502	484538,13	4202675,19
1503	484535,68	4202674,38
1504	484533,26	4202673,48
1505	484530,85	4202672,53
1506	484528,46	4202671,53
1507	484526,11	4202670,45

1508	484523,79	4202669,31
1509	484521,48	4202668,14
1510	484519,23	4202666,87
1511	484517,00	4202665,55
1512	484508,37	4202660,41
1513	484485,75	4202646,15
1514	484490,30	4202637,10
1515	484503,58	4202649,05
1516	484512,28	4202653,99
1517	484520,84	4202659,08
1518	484522,96	4202660,23
1519	484525,07	4202661,40
1520	484527,21	4202662,52
1521	484529,37	4202663,60
1522	484531,56	4202664,63
1523	484533,76	4202665,61
1524	484535,99	4202666,55
1525	484538,24	4202667,43
1526	484540,54	4202668,20
1527	484542,84	4202668,92
1528	484545,17	4202669,57
1529	484547,51	4202670,15
1530	484549,87	4202670,66
1531	484552,24	4202671,12
1532	484554,61	4202671,51
1533	484557,00	4202671,85
1534	484559,25	4202672,11
1535	484561,50	4202672,33
1536	484563,49	4202672,62
1537	484566,63	4202673,01
1538	484576,61	4202673,77
1539	484580,14	4202673,98
1540	484582,15	4202674,14
1541	484584,53	4202674,38
1542	484586,95	4202674,46
1543	484589,64	4202674,44
1544	484592,25	4202674,87
1545	484594,85	4202675,37
1546	484597,44	4202675,95
1547	484599,98	4202676,73
1548	484602,49	4202677,58
1549	484604,98	4202678,50
1550	484607,44	4202679,48
1551	484610,10	4202680,62
1552	484615,62	4202682,93
1553	484616,99	4202683,55

1554	484618,28	4202684,19
1555	484619,55	4202684,87
1556	484620,81	4202685,57
1557	484622,05	4202686,30
1558	484623,26	4202687,08
1559	484624,45	4202687,89
1560	484625,61	4202688,74
1561	484626,73	4202689,62
1562	484634,51	4202695,90
1563	484668,59	4202724,43
1564	484682,39	4202737,99
1565	484696,73	4202746,15

1566	484708,20	4202747,02
1567	484709,77	4202747,13
1568	484713,35	4202746,73
1569	484717,28	4202745,31
1570	484723,45	4202742,04
1571	484730,30	4202738,72
1572	484735,75	4202742,19
1573	484744,24	4202736,79
1574	484781,97	4202764,31
1575	484889,05	4202842,84
1576	485019,25	4202975,39
1	485055,27	4202993,74

4. Перечень координат характерных точек границ зон планируемого размещения линейных объектов, подлежащих реконструкции в связи с изменением их местоположения

Перечни координат характерных точек границ зон планируемого размещения линейных объектов, подлежащих реконструкции в связи с изменением их местоположения приведены в соответствии с системой координат, используемой для ведения Единого государственного реестра недвижимости – местной системы координат Новосибирской области, действующей на территории Новосибирской области на основании постановления Правительства Новосибирской области от 28.12.2011 № 608-п «О введении в действие местной системы координат Новосибирской области» и представлены в таблицах № 4-1 – 4.5.

Таблица № 4.1

Номера характерных точек границ зон планируемого размещения линейных объектов, подлежащих реконструкции в связи с изменением их местоположения –
водоотведение

№ точки	Координаты	
	X	Y
1	2	3
Контур 1		
1	485318,27	4203791,12
2	485321,49	4203790,78
3	485324,57	4203789,78
4	485327,38	4203788,16
5	485449,10	4203697,05
6	485451,50	4203694,88
7	485456,02	4203689,04
8	485457,92	4203686,42
9	485459,24	4203683,46

10	485459,92	4203680,29
11	485459,92	4203677,05
12	485459,24	4203673,88
13	485457,92	4203670,92
14	485456,02	4203668,29
15	485453,61	4203666,13
16	485450,81	4203664,51
17	485447,72	4203663,50
18	485444,50	4203663,17
19	485441,28	4203663,50
20	485438,20	4203664,51
21	485435,39	4203666,13
22	485432,98	4203668,29

23	485429,14	4203673,27
24	485309,16	4203763,08
25	485306,75	4203765,25
26	485304,84	4203767,87
27	485303,52	4203770,83
28	485302,85	4203774,00
29	485302,85	4203777,24
30	485303,52	4203780,41
31	485304,84	4203783,37
32	485306,75	4203785,99
33	485309,16	4203788,16
34	485311,96	4203789,78
35	485315,04	4203790,78
1	485318,27	4203791,12
Контур 2		
1	486561,40	4206295,98
2	486684,93	4206557,90
3	486720,90	4206541,86
4	486723,69	4206540,96
5	486726,60	4206540,65
6	486729,51	4206540,96
7	486732,29	4206541,86
8	486734,83	4206543,33
9	486737,00	4206545,29
10	486738,72	4206547,65
11	486739,91	4206550,33
12	486740,52	4206553,19
13	486740,52	4206556,12
14	486739,91	4206558,98
15	486738,72	4206561,65
16	486737,00	4206564,02
17	486734,83	4206565,98
18	486732,29	4206567,44
19	486704,56	4206579,81
20	486703,67	4206581,81
21	486701,95	4206584,18
22	486699,77	4206586,13
23	486698,72	4206586,74
24	486702,27	4206594,41
25	486715,17	4206621,58
26	486718,71	4206629,00
27	486727,81	4206648,68
28	486740,84	4206675,73
29	486753,66	4206702,96

30	486761,13	4206719,24
31	486766,60	4206729,97
32	486779,15	4206757,16
33	486791,96	4206784,21
34	486804,95	4206811,22
35	486817,81	4206838,36
36	486830,49	4206865,68
37	486843,21	4206892,65
38	486856,11	4206919,57
39	486869,14	4206946,84
40	486870,33	4206949,52
41	486870,94	4206952,38
42	486870,94	4206955,30
43	486870,33	4206958,17
44	486869,14	4206960,84
45	486867,42	4206963,21
46	486865,25	4206965,17
47	486862,71	4206966,63
48	486841,65	4206976,21
49	486838,87	4206977,11
50	486835,96	4206977,42
51	486833,05	4206977,11
52	486830,26	4206976,21
53	486827,73	4206974,74
54	486825,55	4206972,78
55	486823,83	4206970,42
56	486810,84	4206943,65
57	486798,43	4206916,47
58	486785,66	4206889,55
59	486772,45	4206862,36
60	486760,04	4206835,08
61	486747,18	4206807,90
62	486734,06	4206780,89
63	486721,29	4206753,88
64	486708,79	4206726,43
65	486695,75	4206699,77
66	486683,67	4206675,05
67	486670,13	4206645,22
68	486657,27	4206617,94
69	486643,54	4206588,19
70	486631,69	4206563,95
71	486618,92	4206536,76
72	486606,34	4206509,93
73	486580,71	4206455,47

74	486567,50	4206428,37
75	486555,00	4206401,27
76	486541,96	4206374,09
77	486529,19	4206347,26
78	486516,27	4206319,91
79	486515,08	4206317,24
80	486514,47	4206314,38
81	486514,47	4206311,45
82	486515,08	4206308,59
83	486516,27	4206305,91
84	486517,99	4206303,55
85	486520,16	4206301,59
86	486522,70	4206300,12
87	486543,58	4206290,19
88	486546,37	4206289,29
89	486549,28	4206288,98
90	486552,19	4206289,29
91	486554,97	4206290,19
92	486557,51	4206291,66
93	486559,68	4206293,61
1	486561,40	4206295,98
Контур 3		
1	484092,97	4202648,57
2	484115,85	4202651,26
3	484115,97	4202694,32
4	484115,97	4202696,73
5	484115,86	4202730,70
6	484115,83	4202757,74
7	484125,52	4202767,34
8	484135,75	4202777,90
9	484145,88	4202788,08
10	484152,56	4202794,69
11	484166,06	4202808,30
12	484172,17	4202814,64
13	484182,83	4202825,31
14	484189,43	4202831,92
15	484199,74	4202842,23
16	484206,38	4202849,15
17	484212,62	4202855,58
18	484220,01	4202862,63
19	484235,32	4202878,17
20	484249,92	4202892,72
21	484251,34	4202894,67
22	484252,32	4202896,87

23	484259,07	4202915,36
24	484269,13	4202942,78
25	484275,74	4202961,53
26	484281,66	4202976,71
27	484284,07	4202983,39
28	484289,44	4202998,11
29	484306,94	4203045,33
30	484308,73	4203050,45
31	484315,80	4203069,00
32	484326,40	4203097,72
33	484331,73	4203112,08
34	484342,82	4203142,35
35	484345,33	4203149,09
36	484361,75	4203193,36
37	484385,69	4203258,02
38	484394,96	4203282,45
39	484396,34	4203286,33
40	484397,73	4203290,35
41	484400,64	4203298,15
42	484404,00	4203307,87
43	484407,80	4203317,59
44	484410,55	4203326,19
45	484413,84	4203335,27
46	484417,94	4203346,05
47	484420,25	4203351,74
48	484423,63	4203361,98
49	484427,88	4203373,23
50	484414,57	4203376,93
51	484405,51	4203353,65
52	484322,80	4203154,43
53	484320,95	4203149,46
54	484309,85	4203119,18
55	484304,53	4203104,82
56	484293,92	4203076,11
57	484286,85	4203057,56
58	484285,06	4203052,43
59	484267,56	4203005,21
60	484262,19	4202990,50
61	484259,78	4202983,81
62	484253,87	4202968,63
63	484247,25	4202949,88
64	484237,19	4202922,47
65	484231,45	4202906,74
66	484218,23	4202893,56

67	484202,92	4202878,02
68	484195,53	4202870,97
69	484189,29	4202864,54
70	484182,65	4202857,62
71	484172,34	4202847,31
72	484165,74	4202840,70
73	484155,08	4202830,03
74	484148,97	4202823,69
75	484135,47	4202810,08
76	484128,79	4202803,47
77	484118,66	4202793,29
78	484108,43	4202782,73
79	484095,84	4202770,25
80	484094,43	4202768,31
81	484093,45	4202766,11
82	484092,95	4202763,76
83	484092,95	4202761,36
84	484092,96	4202756,44
85	484092,99	4202728,30
86	484093,09	4202695,43
1	484092,97	4202648,57
Контур 4		
1	484301,40	4202667,57
2	484342,64	4202672,23
3	484337,61	4202690,11
4	484324,67	4202735,29
5	484321,64	4202745,92
6	484314,50	4202771,99
7	484304,52	4202806,65
8	484309,12	4202843,61
9	484318,86	4202950,75
10	484318,86	4202955,04
11	484317,97	4202959,23
12	484316,22	4202963,15
13	484313,71	4202966,61
14	484310,52	4202969,48
15	484258,90	4203000,52
16	484243,51	4202963,45
17	484112,83	4203050,60
18	484111,20	4203046,94
19	484110,31	4203042,75
20	484110,31	4203038,46
21	484111,20	4203034,27
22	484112,94	4203030,36

23	484115,46	4203026,89
24	484118,64	4203024,02
25	484122,36	4203021,88
26	484222,34	4202974,85
27	484276,90	4202942,04
28	484268,35	4202847,89
29	484263,28	4202807,18
30	484263,28	4202802,89
31	484264,17	4202798,70
32	484275,50	4202759,32
33	484282,65	4202733,25
34	484285,68	4202722,62
35	484298,62	4202677,44
1	484301,40	4202667,57
Контур 5		
1	484918,17	4203785,89
2	484914,63	4203785,51
3	484911,25	4203784,42
4	484908,17	4203782,64
5	484905,53	4203780,26
6	484870,45	4203734,04
7	484863,08	4203724,08
8	484860,99	4203721,20
9	484860,34	4203719,76
10	484914,37	4203677,45
11	484938,92	4203658,14
12	484988,11	4203620,25
13	484998,71	4203598,31
14	484998,19	4203593,36
15	485130,19	4203456,45
16	485132,83	4203454,08
17	485135,91	4203452,30
18	485233,27	4203401,06
19	485267,77	4203364,56
20	485270,41	4203362,18
21	485273,49	4203360,41
22	485276,87	4203359,31
23	485280,40	4203358,94
24	485283,94	4203359,31
25	485287,32	4203360,41
26	485290,39	4203362,18
27	485293,03	4203364,56
28	485295,12	4203367,44
29	485296,57	4203370,68

30	485297,31	4203374,16
31	485297,31	4203377,71
32	485296,57	4203381,19
33	485295,12	4203384,44
34	485293,03	4203387,31
35	485256,38	4203426,09
36	485253,74	4203428,46
37	485250,66	4203430,24
38	485153,22	4203481,53
39	485005,13	4203635,10
40	485002,49	4203637,48
41	484982,84	4203652,36
42	484899,33	4203716,06
43	484930,80	4203757,51
44	484932,89	4203760,39
45	484934,33	4203763,63
46	484935,07	4203767,11
47	484935,07	4203770,66
48	484934,33	4203774,14
49	484932,89	4203777,39
50	484930,80	4203780,26
51	484928,16	4203782,64
52	484925,08	4203784,42
53	484921,70	4203785,51
1	484918,17	4203785,89
Контур 6		
1	485708,84	4204405,76
2	485712,46	4204413,50
3	485718,96	4204427,79
4	485737,81	4204468,11
5	485741,63	4204489,20
6	485742,78	4204493,02
7	485743,80	4204494,43
8	485744,99	4204497,10
9	485747,92	4204503,71
10	485748,53	4204506,57
11	485748,53	4204509,50
12	485747,92	4204512,36
13	485746,73	4204515,03
14	485745,01	4204517,40
15	485742,83	4204519,36
16	485742,01	4204519,84
17	485742,95	4204521,84
18	485744,14	4204524,52

19	485749,02	4204536,70
20	485753,92	4204548,24
21	485756,29	4204553,87
22	485760,37	4204564,54
23	485763,96	4204573,33
24	485766,75	4204581,37
25	485771,08	4204592,84
26	485771,65	4204594,31
27	485773,96	4204600,54
28	485774,76	4204602,52
29	485777,20	4204607,33
30	485778,39	4204610,00
31	485781,54	4204617,46
32	485781,66	4204617,74
33	485783,86	4204622,06
34	485785,05	4204624,73
35	485794,17	4204645,41
36	485795,61	4204648,17
37	485796,80	4204650,85
38	485799,22	4204656,72
39	485800,80	4204660,14
40	485814,46	4204690,22
41	485815,60	4204692,78
42	485816,94	4204695,72
43	485820,09	4204702,41
44	485831,44	4204727,68
45	485832,63	4204730,35
46	485835,18	4204736,21
47	485843,77	4204755,36
48	485846,17	4204760,18
49	485847,36	4204762,85
50	485855,52	4204781,78
51	485857,03	4204785,35
52	485857,63	4204788,21
53	485857,63	4204791,14
54	485857,03	4204794,00
55	485855,84	4204796,68
56	485854,12	4204799,04
57	485851,94	4204801,00
58	485849,41	4204802,47
59	485836,86	4204808,54
60	485828,86	4204812,11
61	485826,07	4204813,02
62	485823,16	4204813,32

63	485820,25	4204813,02
64	485817,47	4204812,11
65	485814,93	4204810,65
66	485812,76	4204808,69
67	485811,04	4204806,32
68	485797,52	4204775,93
69	485748,00	4204666,00
70	485723,25	4204611,09
71	485711,67	4204586,54
72	485696,28	4204557,35
73	485682,06	4204530,14
74	485671,30	4204506,01
75	485657,96	4204475,65
76	485645,54	4204448,51
77	485633,77	4204421,58
78	485622,07	4204396,19
79	485608,64	4204366,02
80	485596,40	4204338,61
81	485585,09	4204314,14
82	485573,20	4204286,73
83	485559,41	4204256,74
84	485547,98	4204231,04
85	485546,30	4204226,38
86	485546,30	4204223,45
87	485546,91	4204220,59
88	485548,10	4204217,92
89	485549,82	4204215,55
90	485551,99	4204213,59
91	485554,53	4204212,13
92	485569,37	4204205,40
93	485567,13	4204200,59
94	485565,94	4204197,92
95	485565,34	4204195,05
96	485565,34	4204192,13
97	485565,94	4204189,27
98	485567,13	4204186,59
99	485568,85	4204184,22
100	485571,03	4204182,27
101	485573,56	4204180,80
102	485576,35	4204179,90
103	485579,26	4204179,59
104	485582,17	4204179,90
105	485584,95	4204180,80
106	485587,49	4204182,27

107	485589,66	4204184,22
108	485591,38	4204186,59
109	485600,17	4204205,52
110	485612,32	4204232,66
111	485619,81	4204248,95
112	485621,00	4204251,63
113	485624,06	4204258,91
114	485625,17	4204261,51
115	485628,59	4204268,82
116	485629,78	4204271,49
117	485631,43	4204275,50
118	485633,21	4204278,73
119	485634,40	4204281,40
120	485636,86	4204287,11
121	485637,00	4204287,41
122	485638,19	4204290,09
123	485640,08	4204294,37
124	485647,64	4204311,16
125	485648,83	4204313,84
126	485649,66	4204315,73
127	485653,54	4204324,04
128	485654,73	4204326,71
129	485656,86	4204331,58
130	485658,31	4204334,82
131	485660,53	4204339,48
132	485661,72	4204342,16
133	485662,59	4204344,28
134	485668,49	4204357,23
135	485669,68	4204359,90
136	485675,13	4204372,36
137	485686,22	4204397,32
138	485694,39	4204415,17
139	485698,64	4204424,46
140	485703,47	4204435,12
141	485700,73	4204419,94
142	485700,73	4204417,02
143	485701,33	4204414,16
144	485702,52	4204411,48
145	485704,24	4204409,11
146	485706,42	4204407,16
1	485708,84	4204405,76
Контур 7		
1	486259,97	4211446,92
2	486259,36	4211449,78

3	486253,97	4211470,68
4	486246,65	4211499,89
5	486239,96	4211529,28
6	486233,58	4211557,36
7	486227,93	4211584,88
8	486221,96	4211614,26
9	486216,11	4211643,62
10	486211,26	4211673,40
11	486205,78	4211702,70
12	486201,11	4211732,17
13	486196,66	4211761,96
14	486194,77	4211775,61
15	486196,04	4211776,02
16	486198,57	4211777,49
17	486219,44	4211795,66
18	486219,18	4211800,24
19	486202,08	4211906,95
20	486207,56	4212039,68
21	486206,71	4212039,77
22	486203,80	4212039,47
23	486201,02	4212038,56
24	486198,48	4212037,10
25	486196,31	4212035,14
26	486194,59	4212032,77
27	486193,40	4212030,10
28	486192,79	4212027,23
29	486182,61	4211921,70
30	486182,61	4211918,78
31	486177,81	4211918,48
32	486175,85	4211938,92
33	486173,76	4211968,84
34	486171,95	4211998,03
35	486169,93	4212028,56
36	486167,97	4212057,96
37	486167,08	4212075,82
38	486166,47	4212078,68
39	486165,28	4212081,35
40	486163,56	4212083,72
41	486161,39	4212085,68
42	486158,85	4212087,14
43	486156,07	4212088,05
44	486153,16	4212088,35
45	486150,25	4212088,05
46	486147,46	4212087,14

47	486144,93	4212085,68
48	486142,75	4212083,72
49	486141,03	4212081,35
50	486139,84	4212078,68
51	486139,24	4212075,82
52	486139,24	4212072,89
53	486139,38	4212070,00
54	486130,57	4212069,70
55	486127,66	4212069,40
56	486124,87	4212068,49
57	486122,34	4212067,03
58	486120,16	4212065,07
59	486118,44	4212062,70
60	486117,25	4212060,03
61	486116,65	4212057,17
62	486118,57	4212026,60
63	486121,09	4211993,42
64	486122,99	4211964,67
65	486124,75	4211934,58
66	486128,37	4211901,98
67	486130,78	4211875,28
68	486134,33	4211845,00
69	486137,79	4211815,17
70	486141,97	4211785,61
71	486146,76	4211752,83
72	486151,12	4211723,18
73	486155,83	4211693,26
74	486161,36	4211663,70
75	486164,84	4211636,21
76	486171,35	4211607,61
77	486177,05	4211578,14
78	486183,91	4211545,26
79	486190,35	4211517,96
80	486196,50	4211489,80
81	486204,42	4211457,82
82	486205,61	4211455,14
83	486207,33	4211452,77
84	486209,51	4211450,82
85	486212,04	4211449,35
86	486214,83	4211448,45
87	486217,74	4211448,14
88	486220,65	4211448,45
89	486230,38	4211450,24
90	486232,73	4211441,13

91	486233,92	4211438,46
92	486235,64	4211436,09
93	486237,82	4211434,13
94	486240,35	4211432,67
95	486243,14	4211431,76
96	486246,05	4211431,46
97	486248,96	4211431,76

98	486251,74	4211432,67
99	486254,28	4211434,13
100	486256,45	4211436,09
101	486258,17	4211438,46
102	486259,36	4211441,13
103	486259,97	4211444,00
1	486259,97	4211446,92

Таблица № 4.2

Номера характерных точек границ зон планируемого размещения линейных объектов, подлежащих реконструкции в связи с изменением их местоположения – водоснабжение

№ точки	Координаты	
	X	Y
1	2	3
Контур 1		
1	483154,74	4202662,30
2	483153,44	4202662,17
3	483160,13	4202650,92
4	483142,75	4202635,19
5	483159,01	4202608,17
6	483167,68	4202593,38
7	483171,79	4202585,26
8	483181,58	4202565,91
9	483197,15	4202537,78
10	483208,71	4202516,65
11	483213,38	4202508,76
12	483220,05	4202496,42
13	483227,39	4202483,30
14	483241,74	4202457,50
15	483247,07	4202447,94
16	483257,97	4202432,15
17	483296,27	4202374,12
18	483301,83	4202377,46
19	483320,17	4202381,58
20	483326,10	4202372,77
21	483326,96	4202374,71
22	483327,66	4202377,98
23	483327,66	4202381,33
24	483326,96	4202384,60
25	483325,60	4202387,66

26	483285,69	4202448,15
27	483274,79	4202463,94
28	483269,45	4202473,50
29	483255,11	4202499,30
30	483247,77	4202512,42
31	483241,10	4202524,76
32	483236,43	4202532,65
33	483224,86	4202553,78
34	483209,29	4202581,91
35	483199,51	4202601,26
36	483195,40	4202609,38
37	483186,72	4202624,17
38	483168,60	4202654,30
39	483166,63	4202657,01
40	483164,14	4202659,25
41	483161,25	4202660,92
42	483158,07	4202661,95
1	483154,74	4202662,30
Контур 2		
1	483474,10	4202419,30
2	483465,10	4202437,72
3	483439,84	4202417,15
4	483417,51	4202398,38
5	483385,07	4202371,83
6	483383,52	4202370,43
7	483382,29	4202368,74
8	483381,44	4202366,83
9	483381,00	4202364,78
10	483381,00	4202362,69

11	483381,44	4202360,65
12	483382,29	4202358,74
13	483387,46	4202350,44
14	483405,55	4202321,70
15	483427,21	4202287,97
16	483442,27	4202264,06
17	483462,59	4202232,18
18	483468,13	4202196,07
19	483468,57	4202194,03
20	483469,42	4202192,12
21	483470,65	4202190,43
22	483472,20	4202189,03
23	483474,01	4202187,98
24	483476,00	4202187,34
25	483478,08	4202187,12
26	483480,16	4202187,34
27	483482,15	4202187,98
28	483483,96	4202189,03
29	483485,51	4202190,43
30	483486,74	4202192,12
31	483487,59	4202194,03
32	483488,02	4202196,07
33	483488,02	4202198,16
34	483482,08	4202236,82
35	483481,65	4202238,87
36	483480,80	4202240,78
37	483459,59	4202274,06
38	483444,53	4202297,97
39	483422,87	4202331,70
40	483404,78	4202360,44
41	483404,07	4202361,58
42	483429,26	4202382,20
43	483451,60	4202400,97
1	483474,10	4202419,30
Контур 3		
1	485302,37	4203214,09
2	485329,82	4203244,93
3	485332,79	4203248,11
4	485331,06	4203250,37
5	485330,94	4203250,54
6	485328,97	4203253,25
7	485306,41	4203283,31
8	485302,67	4203288,16
9	485281,97	4203315,77

10	485273,60	4203326,35
11	485263,28	4203340,10
12	485241,38	4203369,38
13	485239,20	4203371,48
14	485236,71	4203373,72
15	485233,46	4203376,47
16	485214,57	4203393,53
17	485202,88	4203404,63
18	485194,82	4203411,97
19	485175,06	4203430,25
20	485167,36	4203437,21
21	485154,98	4203448,87
22	485152,49	4203451,11
23	485143,18	4203459,45
24	485131,46	4203470,25
25	485128,97	4203472,49
26	485121,80	4203478,44
27	485112,34	4203487,18
28	485094,11	4203503,98
29	485086,05	4203511,29
30	485053,98	4203543,45
31	485051,17	4203546,46
32	485021,33	4203577,71
33	485002,90	4203597,00
34	485000,41	4203599,24
35	484997,38	4203601,06
36	484998,71	4203598,31
37	484990,47	4203520,77
38	484999,53	4203511,63
39	485025,90	4203485,17
40	485047,32	4203463,52
41	485099,88	4203410,64
42	485132,12	4203378,97
43	485134,60	4203376,73
44	485136,87	4203375,04
45	485144,93	4203367,80
46	485152,85	4203361,17
47	485154,85	4203358,92
48	485157,34	4203356,68
49	485172,62	4203343,07
50	485200,99	4203318,16
51	485202,80	4203316,57
52	485212,40	4203306,16
53	485261,74	4203254,92

54	485272,87	4203243,13
55	485294,33	4203221,03
56	485297,76	4203217,55
57	485300,25	4203215,31
1	485302,37	4203214,09
Контур 4		
1	485623,15	4203531,79
2	485645,77	4203542,85
3	485662,03	4203550,75
4	485661,25	4203551,35
5	485540,24	4203657,50
6	485536,62	4203659,59
7	485532,65	4203660,88
8	485528,49	4203661,32
9	485477,53	4203661,54
10	485466,96	4203661,49
11	485447,34	4203661,60
12	485401,42	4203664,49
13	485391,42	4203667,17
14	485389,69	4203667,09
15	485382,02	4203666,42
16	485381,88	4203666,41
17	485368,90	4203665,19
18	485356,81	4203664,09
19	485354,35	4203665,10
20	485333,90	4203673,55
21	485333,90	4203673,55
22	485307,97	4203684,25
23	485304,22	4203687,80
24	485300,47	4203690,60
25	485290,47	4203693,28
26	485280,47	4203690,60
27	485273,15	4203683,28
28	485270,47	4203673,28
29	485273,15	4203663,28
30	485276,72	4203658,76
31	485283,16	4203652,66
32	485286,91	4203649,86
33	485289,28	4203648,69
34	485318,63	4203636,58
35	485339,09	4203628,13
36	485339,10	4203628,12
37	485346,10	4203625,23
38	485353,73	4203623,72

39	485355,55	4203623,80
40	485372,56	4203625,36
41	485372,61	4203625,36
42	485385,55	4203626,58
43	485393,16	4203627,24
44	485431,29	4203616,03
45	485435,45	4203615,60
46	485439,60	4203616,03
47	485443,58	4203617,33
48	485452,00	4203621,57
49	485466,96	4203621,49
50	485477,53	4203621,54
51	485521,05	4203621,35
1	485623,15	4203531,79
Контур 5		
52	485669,26	4203553,47
53	485707,41	4203554,86
54	485706,41	4203557,09
55	485703,96	4203560,47
56	485700,85	4203563,27
57	485697,23	4203565,36
58	485693,25	4203566,65
59	485689,09	4203567,09
60	485684,94	4203566,65
61	485680,96	4203565,36
62	485677,34	4203563,27
63	485674,23	4203560,47
64	485671,77	4203557,09
52	485669,26	4203553,47
Контур 6		
1	486075,84	4205108,83
2	486078,61	4205123,03
3	486078,10	4205125,43
4	486076,44	4205129,16
5	486074,05	4205132,45
6	486071,27	4205134,95
7	486071,66	4205135,83
8	486073,46	4205136,41
9	486076,99	4205138,45
10	486080,02	4205141,18
11	486082,41	4205144,48
12	486083,08	4205145,97
13	486084,92	4205155,42
14	486084,92	4205156,26

15	486084,07	4205160,25
16	486082,41	4205163,98
17	486080,02	4205167,27
18	486076,99	4205170,00
19	486075,54	4205170,88
20	486072,01	4205172,92
21	486054,18	4205180,03
22	486038,60	4205186,27
23	486028,02	4205190,40
24	486009,11	4205197,85
25	485989,95	4205205,47
26	485976,74	4205210,63
27	485964,02	4205215,67
28	485953,16	4205192,34
29	485920,80	4205133,07
30	485901,35	4205112,35
31	485903,37	4205112,56

32	485907,24	4205113,82
33	485910,77	4205115,86
34	485939,52	4205139,70
35	485949,88	4205136,17
36	485977,94	4205126,70
37	486006,22	4205117,02
38	486033,76	4205107,60
39	486039,07	4205105,62
40	486042,95	4205104,36
41	486055,50	4205100,33
42	486059,55	4205099,91
43	486063,61	4205100,33
44	486067,49	4205101,59
45	486071,02	4205103,63
46	486074,05	4205106,36
1	486075,84	4205108,83

Таблица № 4.3

Номера характерных точек границ зон планируемого размещения линейных объектов, подлежащих реконструкции в связи с изменением их местоположения – газоснабжение

№ точки	Координаты	
	X	Y
1	2	3
Контур 1		
1	485946,21	4205161,51
2	485948,29	4205161,29
3	485950,27	4205160,65
4	485960,23	4205156,42
5	485988,70	4205144,46
6	486006,01	4205136,93
7	486020,72	4205130,89
8	486035,07	4205125,00
9	486036,88	4205123,96
10	486038,44	4205122,56
11	486039,67	4205120,87
12	486040,52	4205118,96
13	486040,95	4205116,91
14	486040,95	4205114,82
15	486040,52	4205112,78
16	486039,67	4205110,87

17	486038,44	4205109,17
18	486036,88	4205107,78
19	486035,07	4205106,73
20	486033,09	4205106,08
21	486031,01	4205105,87
22	486028,93	4205106,08
23	486026,94	4205106,73
24	486012,59	4205112,62
25	485997,88	4205118,66
26	485980,57	4205126,19
27	485952,09	4205138,15
28	485950,87	4205138,67
29	485941,16	4205120,05
30	485939,94	4205118,35
31	485938,38	4205116,96
32	485936,57	4205115,91
33	485934,58	4205115,26
34	485932,50	4205115,05
35	485930,42	4205115,26
36	485928,44	4205115,91

37	485926,63	4205116,96
38	485925,07	4205118,35
39	485923,84	4205120,05
40	485922,99	4205121,96
41	485922,56	4205124,00
42	485922,56	4205126,09
43	485922,99	4205128,14
44	485923,84	4205130,05
45	485935,21	4205151,85
46	485937,55	4205156,51
47	485938,77	4205158,20
48	485940,33	4205159,60
49	485942,14	4205160,65
50	485944,13	4205161,29
1	485946,21	4205161,51
Контур 2		
1	484928,05	4202882,54
2	484944,39	4202899,18
3	484904,23	4202956,77
4	484912,12	4202962,06
5	484972,04	4203001,91
6	485023,01	4203035,65
7	485081,77	4203074,65
8	485116,60	4203097,90
9	485118,38	4203099,51
10	485119,80	4203101,45
11	485120,78	4203103,65
12	485121,28	4203106,00
13	485121,28	4203108,40
14	485120,78	4203110,75
15	485109,22	4203153,50
16	485148,88	4203189,90
17	485184,19	4203222,38
18	485196,11	4203233,10
19	485197,89	4203234,71
20	485199,31	4203236,65
21	485215,80	4203271,83
22	485231,15	4203304,73
23	485242,18	4203328,39
24	485251,27	4203347,76
25	485267,78	4203382,93
26	485273,87	4203396,15
27	485294,41	4203440,03
28	485309,45	4203472,25

29	485338,86	4203535,64
30	485360,34	4203581,62
31	485384,06	4203632,59
32	485426,99	4203724,69
33	485447,16	4203767,65
34	485475,73	4203828,57
35	485488,23	4203855,63
36	485489,21	4203857,83
37	485501,19	4203886,52
38	485498,06	4203896,63
39	485501,51	4203946,86
40	485497,91	4203938,12
41	485467,68	4203865,76
42	485455,81	4203840,07
43	485427,24	4203779,15
44	485407,07	4203736,19
45	485364,14	4203644,09
46	485340,42	4203593,12
47	485318,94	4203547,14
48	485289,53	4203483,75
49	485274,49	4203451,53
50	485253,95	4203407,65
51	485247,86	4203394,43
52	485231,35	4203359,26
53	485222,26	4203339,89
54	485211,23	4203316,23
55	485195,88	4203283,33
56	485179,93	4203249,32
57	485168,95	4203239,43
58	485167,16	4203237,83
59	485131,79	4203205,29
60	485087,78	4203164,90
61	485086,37	4203162,96
62	485085,39	4203160,76
63	485084,89	4203158,41
64	485084,89	4203156,00
65	485085,39	4203153,65
66	485096,60	4203112,18
67	485068,25	4203093,25
68	485009,49	4203054,25
69	484958,52	4203020,52
70	484898,60	4202980,67
71	484881,39	4202969,11
72	484879,60	4202967,50

73	484878,19	4202965,56
74	484877,21	4202963,36
75	484876,71	4202961,01
76	484876,71	4202958,61
77	484877,21	4202956,26
78	484878,19	4202954,06
1	484928,05	4202882,54
Контур 3		
79	485559,11	4204085,83
80	485694,61	4204375,35
81	485692,57	4204376,52
82	485690,29	4204377,27
83	485687,90	4204377,52
84	485685,51	4204377,27
85	485683,22	4204376,52
86	485681,14	4204375,32
87	485679,35	4204373,71
88	485677,94	4204371,77
89	485676,96	4204369,57
90	485665,83	4204342,40
91	485655,03	4204316,32
92	485648,87	4204301,94
93	485641,28	4204283,50
94	485632,89	4204263,63
95	485615,57	4204221,70
96	485596,91	4204176,55
97	485573,48	4204120,19
98	485564,73	4204099,38
79	485559,11	4204085,83
Контур 4		
1	485186,59	4203263,52
2	485190,83	4203272,56
3	485195,06	4203281,59
4	485194,94	4203281,66
5	485194,67	4203281,90
6	485121,03	4203348,03
7	485119,22	4203349,08
8	485117,23	4203349,73

9	485115,15	4203349,94
10	485113,89	4203349,91
11	485061,76	4203350,27
12	484977,00	4203405,80
13	484972,52	4203384,85
14	485052,89	4203332,20
15	485054,70	4203331,16
16	485056,69	4203330,51
17	485058,77	4203330,29
18	485111,42	4203329,93
19	485181,41	4203267,07
20	485181,82	4203266,67
21	485183,38	4203265,27
22	485185,19	4203264,23
23	485186,59	4203263,51
1	485186,59	4203263,52
Контур 5		
1	486752,39	4209493,69
2	486745,94	4209518,11
3	486620,55	4209485,86
4	486618,56	4209485,22
5	486616,75	4209484,17
6	486615,19	4209482,77
7	486613,97	4209481,08
8	486613,12	4209479,17
9	486612,68	4209477,13
10	486612,87	4209474,58
11	486612,44	4209472,54
12	486612,44	4209470,45
13	486612,87	4209468,40
14	486613,72	4209466,49
15	486614,95	4209464,80
16	486616,50	4209463,40
17	486618,31	4209462,36
18	486620,30	4209461,71
19	486622,38	4209461,49
20	486624,46	4209461,71
1	486752,39	4209493,69

Номера характерных точек границ зон планируемого размещения линейных объектов, подлежащих реконструкции в связи с изменением их местоположения – электросвязь

№ точки	Координаты	
	X	Y
1	2	3
Контур 1		
1	485755,44	4203556,61
2	485760,01	4203556,77
3	485741,86	4203587,01
4	485724,07	4203615,92
5	485698,61	4203658,73
6	485664,92	4203714,44
7	485656,51	4203728,01
8	485650,97	4203729,36
9	485661,45	4203712,44
10	485695,14	4203656,73
11	485720,61	4203613,92
12	485738,40	4203585,01
Контур 2		
1	485755,44	4203556,61
13	485500,25	4203928,46
14	485500,56	4203933,01
15	485418,84	4203985,82
16	485372,58	4204014,62
17	485372,22	4204014,83
18	485371,82	4204014,96
19	485371,41	4204015,00
20	485364,85	4204014,44
21	485364,43	4204014,40
22	485364,04	4204014,27
23	485363,67	4204014,06
24	485363,36	4204013,78
25	485363,12	4204013,44
26	485362,95	4204013,06
27	485362,86	4204012,65
28	485362,86	4204012,23
29	485362,95	4204011,82
30	485363,12	4204011,44
31	485363,36	4204011,10

32	485363,67	4204010,82
33	485364,04	4204010,61
34	485364,43	4204010,48
35	485364,85	4204010,44
36	485370,91	4204010,96
37	485416,49	4203982,58
13	485500,25	4203928,46
Контур 3		
1	485926,33	4205143,20
2	485921,51	4205134,37
3	485921,74	4205134,16
4	485922,10	4205133,95
5	485922,50	4205133,82
6	485922,92	4205133,78
7	485923,33	4205133,82
8	485923,73	4205133,95
9	485924,09	4205134,16
10	485924,40	4205134,44
11	485924,65	4205134,78
12	485927,32	4205139,13
13	486037,93	4205130,67
14	486051,51	4205122,07
15	486051,88	4205121,79
16	486052,24	4205121,58
17	486052,64	4205121,45
18	486053,05	4205121,41
19	486053,47	4205121,45
20	486053,86	4205121,58
21	486054,23	4205121,79
22	486054,54	4205122,07
23	486054,78	4205122,41
24	486054,95	4205122,79
25	486055,04	4205123,20
26	486055,04	4205123,62
27	486054,95	4205124,03
28	486054,78	4205124,41
29	486054,54	4205124,75

30	486054,23	4205125,03
31	486053,86	4205125,31
32	486039,76	4205134,24
33	486039,39	4205134,45
34	486039,00	4205134,58
35	486038,58	4205134,62
1	485926,33	4205143,20
Контур 4		
1	486088,03	4205171,37
2	486088,79	4205175,29
3	486069,02	4205178,49
4	486058,14	4205180,30
5	486014,77	4205188,09
6	485983,25	4205193,73
7	485967,89	4205196,46
8	485967,48	4205196,51
9	485967,06	4205196,46
10	485966,66	4205196,33
11	485961,45	4205193,35
12	485961,09	4205193,14
13	485960,77	4205192,86
14	485960,53	4205192,52
15	485960,36	4205192,14
16	485960,27	4205191,73
17	485960,27	4205191,31
18	485960,36	4205190,90
19	485960,53	4205190,52
20	485960,77	4205190,18
21	485961,09	4205189,90
22	485961,45	4205189,69
23	485961,85	4205189,56
24	485962,26	4205189,52
25	485962,68	4205189,56
26	485963,07	4205189,69
27	485967,83	4205192,41

28	485982,42	4205189,82
29	486013,94	4205184,18
30	486057,31	4205176,39
31	486068,19	4205174,57
1	486088,03	4205171,37
Контур 5		
1	487050,14	4207262,16
2	487049,75	4207275,39
3	487032,72	4207215,56
4	487032,59	4207215,04
5	486851,67	4207179,23
6	486851,27	4207179,10
7	486850,91	4207178,89
8	486850,59	4207178,61
9	486850,35	4207178,27
10	486850,18	4207177,89
11	486850,09	4207177,48
12	486850,09	4207177,06
13	486850,18	4207176,65
14	486850,35	4207176,27
15	486850,59	4207175,93
16	486850,91	4207175,65
17	486851,27	4207175,44
18	486851,67	4207175,31
19	486852,08	4207175,27
20	486852,50	4207175,31
21	487034,63	4207211,36
22	487035,03	4207211,49
23	487035,39	4207211,70
24	487035,70	4207211,98
25	487035,95	4207212,32
26	487036,12	4207212,70
27	487036,53	4207214,32
1	487050,14	4207262,16

Таблица № 4.5

Номера характерных точек границ зон планируемого размещения линейных объектов, подлежащих реконструкции в связи с изменением их местоположения – электроснабжение

№ точки	Координаты	
	X	Y
1	2	3

Контур 1		
1	485941,92	4205144,33
2	485956,32	4205144,16

3	485956,94	4205144,09
4	485994,56	4205138,35
5	486040,54	4205131,49
6	486041,13	4205131,30
7	486041,68	4205130,99
8	486042,14	4205130,57
9	486042,51	4205130,06
10	486043,67	4205128,36
11	486043,93	4205127,78
12	486044,06	4205127,17
13	486044,06	4205126,54
14	486043,93	4205125,93
15	486043,67	4205125,36
16	486043,30	4205124,85
17	486042,84	4205124,43
18	486042,29	4205124,12
19	486041,70	4205123,92
20	486041,07	4205123,86
21	486040,45	4205123,92
22	486039,85	4205124,12
23	486039,31	4205124,43
24	486038,84	4205124,85
25	486038,48	4205125,36
26	486038,18	4205125,79
27	485993,31	4205132,48
28	485956,11	4205138,16
29	485943,13	4205138,32
30	485941,01	4205136,21
31	485940,54	4205135,79
32	485940,00	4205135,48
33	485939,40	4205135,29
34	485938,78	4205135,22
35	485938,15	4205135,29
36	485937,56	4205135,48
37	485937,01	4205135,79
38	485936,55	4205136,21
39	485936,18	4205136,72
40	485935,92	4205137,29
41	485935,79	4205137,91
42	485935,79	4205138,53
43	485935,92	4205139,15
44	485936,18	4205139,72
45	485936,55	4205140,23
46	485939,69	4205143,34

47	485940,15	4205143,76
48	485940,70	4205144,07
49	485941,29	4205144,27
1	485941,92	4205144,33
Контур 2		
1	483520,96	4202151,55
2	483525,76	4202154,93
3	483525,65	4202155,18
4	483522,10	4202160,99
5	483505,39	4202185,16
6	483501,02	4202191,71
7	483496,01	4202201,66
8	483494,37	4202206,03
9	483491,80	4202215,10
10	483490,87	4202220,32
11	483489,96	4202229,31
12	483489,79	4202236,26
13	483490,32	4202247,31
14	483490,87	4202261,12
15	483491,60	4202286,74
16	483491,96	4202300,28
17	483491,96	4202300,91
18	483491,60	4202312,17
19	483490,60	4202324,07
20	483488,87	4202337,43
21	483486,96	4202348,42
22	483486,83	4202349,04
23	483484,29	4202359,03
24	483479,93	4202374,57
25	483475,20	4202388,29
26	483472,02	4202395,92
27	483471,77	4202396,49
28	483465,05	4202411,30
29	483442,12	4202462,72
30	483432,59	4202484,87
31	483429,70	4202496,35
32	483428,83	4202503,04
33	483429,09	4202512,43
34	483431,23	4202523,22
35	483435,24	4202531,59
36	483441,98	4202541,01
37	483448,18	4202546,95
38	483453,14	4202549,59
39	483479,20	4202562,47

40	483508,33	4202572,90
41	483578,24	4202598,66
42	483613,52	4202610,12
43	483662,89	4202625,45
44	483663,49	4202625,64
45	483692,81	4202635,41
46	483720,84	4202644,46
47	483757,33	4202653,35
48	483793,52	4202661,63
49	483837,37	4202670,83
50	483868,34	4202676,04
51	483899,61	4202681,26
52	483934,88	4202686,78
53	483972,90	4202691,68
54	484016,52	4202696,87
55	484079,48	4202702,97
56	484152,76	4202710,40
57	484241,69	4202719,60
58	484262,85	4202721,74
59	484263,47	4202721,81
60	484302,41	4202727,33
61	484334,61	4202732,85
62	484376,61	4202740,83
63	484417,40	4202750,33
64	484449,29	4202758,30
65	484492,93	4202771,28
66	484493,53	4202771,47
67	484543,62	4202788,85
68	484578,57	4202802,14
69	484599,63	4202810,72
70	484620,24	4202819,67
71	484658,06	4202837,46
72	484694,24	4202855,85
73	484730,02	4202875,27
74	484730,56	4202875,58
75	484753,86	4202889,69
76	484770,58	4202900,39
77	484814,47	4202925,27
78	484815,01	4202925,58
79	484830,96	4202935,19
80	484848,95	4202948,27
81	484883,90	4202974,64
82	484916,00	4203001,63
83	484930,31	4203013,69

84	484974,05	4203052,94
85	484974,52	4203053,36
86	484996,79	4203075,23
87	485012,08	4203087,90
88	485021,55	4203094,75
89	485029,32	4203098,83
90	485039,68	4203104,01
91	485047,72	4203107,01
92	485048,26	4203107,32
93	485048,73	4203107,74
94	485049,10	4203108,25
95	485049,35	4203108,82
96	485049,48	4203109,44
97	485049,48	4203110,06
98	485049,35	4203110,68
99	485049,10	4203111,25
100	485048,73	4203111,76
101	485048,26	4203112,18
102	485047,72	4203112,49
103	485047,12	4203112,69
104	485046,50	4203112,75
105	485045,88	4203112,69
106	485045,28	4203112,49
107	485037,24	4203109,49
108	485026,88	4203104,31
109	485021,30	4203101,38
110	485019,04	4203106,13
111	485025,40	4203113,06
112	485039,75	4203129,14
113	485062,56	4203155,03
114	485079,09	4203175,29
115	485089,18	4203188,37
116	485108,44	4203214,18
117	485108,81	4203214,68
118	485127,52	4203240,76
119	485151,47	4203276,43
120	485161,93	4203284,62
121	485162,40	4203285,04
122	485162,76	4203285,55
123	485169,85	4203298,63
124	485184,48	4203323,61
125	485195,93	4203345,42
126	485208,83	4203369,32
127	485230,82	4203413,29

128	485243,26	4203439,91
129	485252,30	4203458,67
130	485271,84	4203501,91
131	485287,46	4203536,53
132	485287,72	4203537,10
133	485295,56	4203554,72
134	485306,92	4203579,74
135	485324,06	4203577,45
136	485324,68	4203577,38
137	485353,91	4203574,32
138	485376,60	4203572,68
139	485418,10	4203570,64
140	485456,94	4203569,61
141	485480,45	4203569,82
142	485488,62	4203569,61
143	485489,24	4203569,68
144	485489,84	4203569,87
145	485490,38	4203570,18
146	485500,77	4203576,41
147	485510,50	4203576,97
148	485553,02	4203580,04
149	485553,64	4203580,11
150	485584,30	4203583,99
151	485624,17	4203590,33
152	485667,30	4203598,10
153	485675,49	4203599,37
154	485683,86	4203595,84
155	485684,46	4203595,65
156	485685,08	4203595,58
157	485685,70	4203595,65
158	485695,10	4203598,10
159	485713,09	4203601,98
160	485742,68	4203607,29
161	485769,06	4203609,88
162	485789,71	4203609,88
163	485819,70	4203609,47
164	485836,92	4203607,50
165	485863,50	4203603,82
166	485881,28	4203599,93
167	485909,70	4203593,80
168	485938,73	4203586,65
169	485977,77	4203579,70
170	485999,44	4203576,22
171	486061,38	4203561,30

172	486115,35	4203548,42
173	486193,03	4203530,23
174	486237,60	4203519,60
175	486319,98	4203499,97
176	486376,40	4203486,68
177	486377,02	4203486,61
178	486377,64	4203486,68
179	486378,24	4203486,87
180	486378,78	4203487,18
181	486379,11	4203487,47
182	486379,86	4203490,58
183	486379,62	4203491,11
184	486379,25	4203491,62
185	486378,78	4203492,04
186	486378,24	4203492,35
187	486377,64	4203492,55
188	486321,22	4203505,84
189	486238,84	4203525,47
190	486194,27	4203536,10
191	486116,59	4203554,29
192	486062,62	4203567,17
193	486000,68	4203582,09
194	485979,01	4203585,57
195	485939,97	4203592,52
196	485910,94	4203599,67
197	485882,52	4203605,80
198	485864,74	4203609,69
199	485838,16	4203613,37
200	485820,38	4203615,41
201	485819,76	4203615,47
202	485789,71	4203615,88
203	485769,06	4203615,88
204	485742,11	4203613,23
205	485741,49	4203613,17
206	485711,85	4203607,85
207	485693,86	4203603,97
208	485685,31	4203601,74
209	485677,10	4203605,20
210	485676,50	4203605,40
211	485675,88	4203605,46
212	485675,26	4203605,40
213	485666,06	4203603,97
214	485622,93	4203596,20
215	485583,06	4203589,86

216	485552,78	4203586,02
217	485510,50	4203582,97
218	485499,87	4203582,36
219	485499,25	4203582,30
220	485498,65	4203582,10
221	485498,11	4203581,79
222	485487,85	4203575,63
223	485480,45	4203575,82
224	485456,94	4203575,61
225	485418,10	4203576,64
226	485376,60	4203578,68
227	485353,91	4203580,32
228	485325,30	4203583,32
229	485309,50	4203585,43
230	485322,43	4203613,90
231	485344,07	4203611,39
232	485344,69	4203611,32
233	485381,49	4203607,64
234	485424,11	4203606,42
235	485454,16	4203606,42
236	485482,37	4203607,64
237	485497,39	4203608,51
238	485503,92	4203603,61
239	485504,46	4203603,30
240	485505,06	4203603,11
241	485505,68	4203603,04
242	485532,97	4203605,50
243	485533,59	4203605,57
244	485575,29	4203610,17
245	485611,17	4203615,99
246	485635,08	4203620,29
247	485666,36	4203626,72
248	485680,77	4203628,56
249	485681,37	4203628,75
250	485681,91	4203629,06
251	485690,34	4203636,62
252	485724,01	4203640,83
253	485740,57	4203643,23
254	485758,65	4203644,44
255	485778,28	4203645,36
256	485811,09	4203645,36
257	485840,48	4203643,24
258	485869,34	4203638,99
259	485893,57	4203634,39

260	485913,80	4203630,10
261	485938,90	4203622,14
262	485972,45	4203612,08
263	486095,72	4203582,33
264	486146,01	4203570,37
265	486241,68	4203547,68
266	486336,43	4203525,30
267	486382,43	4203513,95
268	486383,05	4203513,88
269	486383,67	4203513,95
270	486384,27	4203514,14
271	486384,81	4203514,45
272	486385,28	4203514,87
273	486385,65	4203515,38
274	486385,90	4203515,95
275	486386,03	4203516,57
276	486386,03	4203517,19
277	486385,90	4203517,81
278	486385,65	4203518,38
279	486385,28	4203518,89
280	486384,81	4203519,31
281	486384,27	4203519,62
282	486383,67	4203519,82
283	486337,67	4203531,17
284	486242,92	4203553,55
285	486147,25	4203576,24
286	486096,96	4203588,20
287	485973,69	4203617,95
288	485940,14	4203628,01
289	485915,04	4203635,97
290	485894,81	4203640,26
291	485870,58	4203644,86
292	485841,45	4203649,15
293	485840,83	4203649,21
294	485811,09	4203651,36
295	485778,28	4203651,36
296	485758,65	4203650,44
297	485740,25	4203649,21
298	485739,63	4203649,15
299	485722,77	4203646,70
300	485688,43	4203642,41
301	485687,83	4203642,21
302	485687,29	4203641,90
303	485678,86	4203634,34

304	485665,12	4203632,59
305	485633,84	4203626,16
306	485609,93	4203621,86
307	485574,05	4203616,04
308	485532,81	4203611,49
309	485506,57	4203609,12
310	485500,08	4203613,99
311	485499,54	4203614,30
312	485498,94	4203614,50
313	485498,32	4203614,56
314	485482,37	4203613,64
315	485454,16	4203612,42
316	485424,11	4203612,42
317	485381,49	4203613,64
318	485345,12	4203617,28
319	485325,02	4203619,61
320	485325,17	4203619,94
321	485336,71	4203644,83
322	485361,76	4203700,13
323	485379,47	4203737,29
324	485388,22	4203756,11
325	485393,58	4203765,20
326	485393,84	4203765,77
327	485393,97	4203766,39
328	485393,97	4203767,01
329	485393,84	4203767,63
330	485391,15	4203775,70
331	485395,85	4203784,64
332	485406,57	4203807,72
333	485419,66	4203836,43
334	485429,11	4203856,96
335	485446,19	4203894,85
336	485451,85	4203906,37
337	485460,68	4203912,32
338	485461,15	4203912,74
339	485461,52	4203913,25
340	485461,77	4203913,82
341	485470,43	4203937,23
342	485480,08	4203959,54
343	485489,80	4203980,20
344	485519,70	4204046,79
345	485559,02	4204134,17
346	485559,27	4204134,74
347	485580,90	4204190,43

348	485592,95	4204216,55
349	485658,83	4204362,04
350	485681,12	4204410,70
351	485711,17	4204477,34
352	485729,16	4204516,79
353	485742,95	4204547,46
354	485743,20	4204548,03
355	485764,65	4204603,77
356	485854,88	4204802,89
357	485908,23	4204920,64
358	485979,68	4205075,79
359	486026,60	4205176,68
360	486069,52	4205268,98
361	486117,36	4205370,78
362	486164,58	4205472,28
363	486220,39	4205591,87
364	486271,29	4205701,64
365	486334,77	4205837,48
366	486392,00	4205959,49
367	486398,13	4205972,98
368	486473,57	4206133,25
369	486528,01	4206250,49
370	486594,86	4206393,79
371	486635,25	4206480,75
372	486670,62	4206555,16
373	486689,22	4206596,46
374	486749,03	4206723,49
375	486807,50	4206847,79
376	486847,36	4206934,46
377	486873,93	4206991,50
378	486897,44	4207043,63
379	486897,69	4207044,20
380	486919,77	4207096,94
381	486955,34	4207193,22
382	486963,93	4207215,71
383	486977,62	4207261,09
384	486993,77	4207315,47
385	487008,19	4207372,44
386	487017,80	4207414,55
387	487027,61	4207459,32
388	487027,74	4207459,94
389	487039,60	4207525,97
390	487049,00	4207587,70
391	487055,95	4207644,74

392	487063,11	4207722,83
393	487066,38	4207791,11
394	487067,60	4207847,94
395	487067,60	4207848,56
396	487067,40	4207900,89
397	487065,76	4207955,47
398	487063,11	4208004,94
399	487057,38	4208074,45
400	487048,39	4208148,86
401	487040,01	4208203,03
402	487028,56	4208266,20
403	487028,43	4208266,82
404	487014,12	4208333,05
405	487000,21	4208389,25
406	486946,45	4208606,76
407	486889,01	4208840,22
408	486837,49	4209048,32
409	486800,72	4209197,11
410	486783,04	4209269,71
411	486747,44	4209413,57
412	486711,31	4209559,59
413	486679,32	4209690,16
414	486643,20	4209836,53
415	486601,91	4210004,29
416	486573,33	4210122,06
417	486537,21	4210266,24
418	486524,61	4210317,29
419	486498,58	4210423,04
420	486466,03	4210554,60
421	486436,87	4210674,89
422	486397,48	4210833,26
423	486369,68	4210946,78
424	486346,55	4211039,45
425	486333,06	4211094,37
426	486308,86	4211192,03
427	486292,91	4211255,54
428	486274,24	4211332,27
429	486249,98	4211430,80
430	486241,53	4211463,81
431	486231,32	4211508,07
432	486224,63	4211539,65
433	486216,59	4211578,21
434	486209,64	4211611,74
435	486202,28	4211651,81

436	486194,97	4211694,09
437	486184,06	4211766,46
438	486178,70	4211809,88
439	486167,26	4211913,73
440	486162,96	4211969,33
441	486158,67	4212043,13
442	486157,44	4212068,69
443	486155,60	4212121,22
444	486155,41	4212203,67
445	486157,04	4212286,60
446	486160,72	4212364,89
447	486165,42	4212431,13
448	486170,94	4212493,68
449	486177,48	4212552,96
450	486189,54	4212637,60
451	486199,84	4212702,67
452	486210,88	4212761,95
453	486227,80	4212843,64
454	486238,96	4212895,03
455	486243,66	4212913,02
456	486261,04	4212971,89
457	486274,33	4213019,32
458	486293,75	4213088,21
459	486307,24	4213129,30
460	486323,75	4213176,77
461	486337,13	4213204,45
462	486351,49	4213223,99
463	486366,93	4213240,05
464	486390,94	4213255,84
465	486415,21	4213266,27
466	486428,99	4213269,48
467	486446,04	4213271,45
468	486463,21	4213272,06
469	486477,43	4213270,09
470	486501,14	4213264,98
471	486529,69	4213255,72
472	486568,82	4213242,89
473	486569,42	4213242,70
474	486570,04	4213242,63
475	486570,66	4213242,70
476	486571,26	4213242,89
477	486571,80	4213243,20
478	486572,27	4213243,62
479	486572,64	4213244,13

480	486572,89	4213244,70
481	486573,02	4213245,32
482	486573,02	4213245,94
483	486572,89	4213246,56
484	486572,64	4213247,13
485	486572,27	4213247,64
486	486571,80	4213248,06
487	486571,26	4213248,37
488	486532,01	4213261,24
489	486531,41	4213261,44
490	486502,38	4213270,85
491	486478,67	4213275,96
492	486463,95	4213278,00
493	486463,33	4213278,06
494	486445,95	4213277,45
495	486445,33	4213277,39
496	486427,75	4213275,35
497	486413,65	4213272,07
498	486413,05	4213271,87
499	486388,31	4213261,24
500	486387,77	4213260,93
501	486363,24	4213244,79
502	486362,77	4213244,37
503	486347,03	4213228,01
504	486332,31	4213207,98
505	486331,94	4213207,47
506	486318,35	4213179,36
507	486318,10	4213178,79
508	486301,54	4213131,16
509	486288,05	4213090,07
510	486268,63	4213021,18
511	486255,34	4212973,75
512	486237,96	4212914,88
513	486233,26	4212896,89
514	486222,02	4212845,17
515	486221,89	4212844,55
516	486204,92	4212762,57
517	486193,88	4212703,29
518	486183,58	4212638,22
519	486171,52	4212553,58
520	486164,98	4212494,30
521	486159,46	4212431,75
522	486154,76	4212365,51
523	486151,08	4212287,22

524	486149,44	4212204,22
525	486149,44	4212203,60
526	486149,64	4212120,60
527	486151,48	4212068,07
528	486152,71	4212042,51
529	486157,00	4211968,71
530	486161,30	4211913,11
531	486172,74	4211809,26
532	486178,10	4211765,84
533	486189,01	4211693,47
534	486196,32	4211651,19
535	486203,68	4211611,12
536	486210,63	4211577,59
537	486218,67	4211539,03
538	486225,48	4211506,86
539	486225,61	4211506,24
540	486235,83	4211461,95
541	486244,28	4211428,94
542	486268,54	4211330,41
543	486287,21	4211253,68
544	486303,16	4211190,17
545	486327,36	4211092,51
546	486340,85	4211037,59
547	486363,98	4210944,92
548	486391,78	4210831,40
549	486431,17	4210673,03
550	486460,33	4210552,74
551	486492,88	4210421,18
552	486518,91	4210315,43
553	486531,51	4210264,38
554	486567,63	4210120,20
555	486596,21	4210002,43
556	486637,50	4209834,67
557	486673,62	4209688,30
558	486705,61	4209557,73
559	486741,74	4209411,71
560	486777,34	4209267,85
561	486795,02	4209195,25
562	486831,79	4209046,46
563	486883,31	4208838,36
564	486940,75	4208604,90
565	486994,51	4208387,39
566	487008,42	4208331,19
567	487022,61	4208265,52

568	487034,05	4208202,41
569	487042,43	4208148,24
570	487051,42	4208073,83
571	487057,15	4208004,32
572	487059,80	4207954,85
573	487061,44	4207900,27
574	487061,64	4207848,47
575	487060,42	4207791,73
576	487057,15	4207723,45
577	487049,99	4207645,36
578	487043,04	4207588,32
579	487033,64	4207526,59
580	487021,80	4207460,67
581	487012,10	4207416,41
582	487002,49	4207374,30
583	486988,07	4207317,33
584	486971,92	4207262,95
585	486958,23	4207217,57
586	486949,64	4207195,08
587	486914,07	4207098,80
588	486892,03	4207046,16
589	486868,73	4206994,50
590	486842,16	4206937,46
591	486802,30	4206850,79
592	486743,83	4206726,49
593	486684,02	4206599,46
594	486665,42	4206558,16
595	486630,05	4206483,75
596	486589,66	4206396,79
597	486522,81	4206253,49
598	486468,37	4206136,25
599	486392,93	4205975,98
600	486386,80	4205962,49
601	486329,57	4205840,48
602	486266,09	4205704,64
603	486215,19	4205594,87
604	486159,38	4205475,28
605	486112,16	4205373,78
606	486064,32	4205271,98
607	486021,40	4205179,68
608	485974,48	4205078,79
609	485903,03	4204923,64
610	485849,68	4204805,89
611	485759,22	4204606,26

612	485758,97	4204605,69
613	485737,51	4204549,93
614	485723,96	4204519,79
615	485705,97	4204480,34
616	485675,92	4204413,70
617	485653,63	4204365,04
618	485587,75	4204219,55
619	485575,49	4204192,98
620	485575,24	4204192,41
621	485553,59	4204136,64
622	485514,50	4204049,79
623	485484,60	4203983,20
624	485474,79	4203962,35
625	485474,54	4203961,78
626	485464,73	4203939,09
627	485456,45	4203916,70
628	485447,76	4203910,84
629	485447,29	4203910,42
630	485446,92	4203909,91
631	485440,99	4203897,85
632	485423,91	4203859,96
633	485414,46	4203839,43
634	485401,38	4203810,72
635	485390,66	4203787,64
636	485385,30	4203777,47
637	485385,04	4203776,89
638	485384,91	4203776,28
639	485384,91	4203775,65
640	485385,04	4203775,04
641	485387,71	4203767,05
642	485383,03	4203759,11
643	485374,28	4203740,29
644	485356,56	4203703,13
645	485331,51	4203647,83
646	485319,97	4203622,94
647	485318,79	4203620,34
648	485297,78	4203622,78
649	485283,13	4203625,24
650	485297,78	4203657,51
651	485298,03	4203658,08
652	485308,76	4203683,23
653	485321,33	4203712,05
654	485324,96	4203724,30
655	485333,19	4203728,02

656	485333,73	4203728,33
657	485334,20	4203728,75
658	485334,57	4203729,26
659	485334,82	4203729,83
660	485343,37	4203749,68
661	485380,26	4203831,99
662	485402,03	4203879,82
663	485419,82	4203916,01
664	485420,07	4203916,58
665	485420,20	4203917,20
666	485420,20	4203917,82
667	485418,50	4203926,35
668	485428,09	4203947,38
669	485443,42	4203980,39
670	485459,67	4204014,12
671	485459,92	4204014,69
672	485492,51	4204088,70
673	485510,58	4204125,43
674	485534,80	4204172,04
675	485549,21	4204204,24
676	485637,63	4204398,65
677	485674,63	4204480,42
678	485696,30	4204528,25
679	485722,87	4204578,13
680	485726,14	4204584,47
681	485752,72	4204642,73
682	485782,36	4204708,35
683	485833,26	4204820,29
684	485880,27	4204923,93
685	485893,54	4204951,42
686	485948,74	4205073,05
687	485984,71	4205150,53
688	486030,51	4205248,65
689	486040,52	4205269,91
690	486056,26	4205304,26
691	486085,29	4205366,40
692	486111,46	4205421,60
693	486143,76	4205491,72
694	486168,08	4205543,23
695	486210,20	4205634,20
696	486240,25	4205697,98
697	486277,66	4205777,91
698	486297,08	4205820,23
699	486317,11	4205862,95

700	486332,03	4205894,64
701	486345,32	4205923,60
702	486367,37	4205970,87
703	486408,26	4206058,78
704	486432,38	4206110,70
705	486484,10	4206221,09
706	486540,59	4206341,94
707	486608,87	4206488,31
708	486690,13	4206662,38
709	486738,58	4206765,82
710	486787,85	4206870,48
711	486835,07	4206972,08
712	486872,07	4207053,44
713	486872,32	4207054,01
714	486897,46	4207114,32
715	486908,91	4207143,96
716	486920,97	4207177,49
717	486932,01	4207207,74
718	486939,17	4207229,41
719	486950,82	4207267,23
720	486968,19	4207326,51
721	486979,85	4207370,06
722	486992,93	4207425,46
723	486993,06	4207426,08
724	487007,17	4207497,22
725	487016,57	4207553,64
726	487025,97	4207620,69
727	487031,08	4207664,64
728	487033,95	4207699,80
729	487038,03	4207756,43
730	487040,69	4207834,31
731	487040,69	4207834,93
732	487040,69	4207891,55
733	487040,69	4207892,17
734	487039,26	4207948,59
735	487036,40	4207999,29
736	487029,04	4208087,40
737	487025,36	4208117,04
738	487014,73	4208189,82
739	487001,44	4208264,84
740	487001,31	4208265,46
741	486985,78	4208336,81
742	486933,44	4208549,20
743	486878,07	4208773,66

744	486826,76	4208982,38
745	486797,32	4209101,36
746	486775,14	4209190,19
747	486689,08	4209540,17
748	486633,88	4209762,18
749	486590,54	4209939,62
750	486549,05	4210108,68
751	486512,05	4210258,11
752	486467,69	4210439,03
753	486411,67	4210666,35
754	486353,41	4210902,26
755	486310,48	4211075,61
756	486265,51	4211257,75
757	486211,45	4211477,76
758	486185,19	4211598,46
759	486172,78	4211666,56
760	486159,49	4211750,58
761	486152,58	4211806,66
762	486143,38	4211886,76
763	486139,30	4211929,97
764	486135,14	4211989,31
765	486132,87	4212028,02
766	486131,56	4212060,95
767	486130,20	4212091,93
768	486129,11	4212131,55
769	486129,11	4212164,43
770	486128,90	4212187,67
771	486129,53	4212225,52
772	486130,28	4212266,17
773	486131,55	4212300,24
774	486133,67	4212348,11
775	486135,65	4212376,40
776	486140,10	4212439,52
777	486143,01	4212471,59
778	486149,07	4212527,75
779	486154,53	4212573,87
780	486161,40	4212624,42
781	486166,67	4212660,30
782	486173,69	4212703,52
783	486181,51	4212746,01
784	486197,94	4212827,80
785	486203,86	4212854,53
786	486214,49	4212899,59
787	486219,72	4212919,39

788	486236,89	4212982,53
789	486241,28	4213000,63
790	486256,53	4213063,00
791	486267,80	4213098,87
792	486288,73	4213165,68
793	486296,63	4213190,30
794	486296,76	4213190,92
795	486301,63	4213218,40
796	486311,26	4213217,24
797	486311,88	4213217,17
798	486312,50	4213217,24
799	486313,10	4213217,43
800	486313,64	4213217,74
801	486314,11	4213218,16
802	486314,48	4213218,67
803	486314,73	4213219,24
804	486365,19	4213367,53
805	486371,46	4213390,98
806	486374,53	4213399,80
807	486384,31	4213419,89
808	486399,36	4213435,98
809	486417,57	4213445,60
810	486435,18	4213448,99
811	486452,71	4213447,57
812	486470,47	4213440,90
813	486482,44	4213432,31
814	486492,59	4213421,12
815	486500,85	4213404,36
816	486503,55	4213393,38
817	486504,73	4213373,98
818	486489,61	4213371,50
819	486489,01	4213371,31
820	486488,47	4213370,99
821	486488,00	4213370,57
822	486487,63	4213370,07
823	486487,38	4213369,49
824	486482,74	4213358,18
825	486473,62	4213346,66
826	486464,73	4213340,29
827	486452,56	4213335,03
828	486438,95	4213333,13
829	486424,71	4213334,35
830	486413,06	4213337,42
831	486400,57	4213341,49

832	486399,97	4213341,69
833	486399,35	4213341,75
834	486398,72	4213341,69
835	486398,13	4213341,49
836	486397,58	4213341,18
837	486397,12	4213340,76
838	486396,75	4213340,25
839	486396,49	4213339,68
840	486396,36	4213339,07
841	486396,36	4213338,44
842	486396,49	4213337,83
843	486396,75	4213337,25
844	486397,12	4213336,75
845	486397,58	4213336,33
846	486398,13	4213336,01
847	486411,21	4213331,75
848	486411,81	4213331,55
849	486423,53	4213328,46
850	486424,15	4213328,40
851	486439,05	4213327,12
852	486439,67	4213327,19
853	486454,03	4213329,19
854	486454,62	4213329,38
855	486467,44	4213334,93
856	486467,98	4213335,24
857	486477,46	4213342,03
858	486477,92	4213342,45
859	486487,57	4213354,64
860	486487,94	4213355,15
861	486488,20	4213355,72
862	486492,36	4213365,88
863	486505,30	4213368,00
864	486506,82	4213356,30
865	486506,95	4213355,68
866	486510,22	4213341,37
867	486514,72	4213329,24
868	486514,97	4213328,67
869	486521,78	4213317,77
870	486522,15	4213317,26
871	486529,51	4213307,72
872	486541,50	4213296,41
873	486541,97	4213295,99
874	486554,78	4213287,40
875	486555,32	4213287,09

876	486568,68	4213280,68
877	486584,35	4213274,55
878	486635,19	4213256,56
879	486635,79	4213256,37
880	486636,41	4213256,30
881	486637,03	4213256,37
882	486637,63	4213256,56
883	486638,17	4213256,87
884	486638,64	4213257,29
885	486639,01	4213257,80
886	486639,26	4213258,37
887	486639,39	4213258,99
888	486639,39	4213259,61
889	486639,26	4213260,23
890	486639,01	4213260,80
891	486638,64	4213261,31
892	486638,17	4213261,73
893	486637,63	4213262,04
894	486586,79	4213280,03
895	486571,12	4213286,16
896	486558,03	4213292,44
897	486545,57	4213300,80
898	486533,97	4213311,74
899	486526,88	4213320,93
900	486520,27	4213331,50
901	486515,92	4213343,23
902	486512,77	4213357,02
903	486510,90	4213371,43
904	486510,90	4213371,78
905	486510,85	4213372,02
906	486509,51	4213394,12
907	486509,38	4213394,74
908	486506,52	4213406,33
909	486506,27	4213406,90
910	486497,68	4213424,34
911	486497,31	4213424,85
912	486486,68	4213436,57
913	486486,21	4213436,99
914	486473,67	4213445,99
915	486473,13	4213446,30
916	486454,60	4213453,25
917	486454,00	4213453,45
918	486453,38	4213453,51
919	486434,98	4213455,01

920	486434,36	4213454,95
921	486415,96	4213451,40
922	486415,36	4213451,20
923	486396,28	4213441,12
924	486395,74	4213440,81
925	486395,27	4213440,39
926	486379,60	4213423,63
927	486379,23	4213423,12
928	486369,14	4213402,40
929	486368,89	4213401,83
930	486365,76	4213392,84
931	486359,49	4213369,39
932	486309,82	4213223,43
933	486302,16	4213224,36
934	486302,16	4213250,64
935	486302,03	4213251,26
936	486295,07	4213279,67
937	486294,82	4213280,24
938	486281,95	4213308,66
939	486281,58	4213309,17
940	486264,61	4213330,22
941	486247,44	4213346,17
942	486246,97	4213346,59
943	486223,25	4213361,92
944	486222,71	4213362,23
945	486199,61	4213371,23
946	486199,01	4213371,43
947	486176,73	4213378,58
948	486176,11	4213378,64
949	486175,49	4213378,58
950	486174,89	4213378,38
951	486174,35	4213378,07
952	486173,88	4213377,65
953	486173,51	4213377,14
954	486173,26	4213376,57
955	486173,13	4213375,95
956	486173,13	4213375,33
957	486173,26	4213374,71
958	486173,51	4213374,14
959	486173,88	4213373,63
960	486174,35	4213373,21
961	486174,89	4213372,90
962	486175,49	4213372,71
963	486197,21	4213365,74

964	486220,13	4213356,81
965	486243,40	4213341,76
966	486260,15	4213326,20
967	486276,80	4213305,55
968	486289,37	4213277,79
969	486296,20	4213249,94
970	486296,20	4213222,02
971	486290,88	4213192,00
972	486283,02	4213167,54
973	486262,09	4213100,72
974	486250,83	4213064,86
975	486235,58	4213002,49
976	486231,18	4212984,39
977	486214,01	4212921,24
978	486208,78	4212901,45
979	486198,15	4212856,38
980	486192,16	4212829,31
981	486192,03	4212828,69
982	486175,54	4212746,64
983	486167,73	4212704,14
984	486160,71	4212660,93
985	486155,44	4212625,04
986	486148,56	4212574,49
987	486143,11	4212528,38
988	486137,04	4212472,22
989	486134,14	4212440,15
990	486129,69	4212377,02
991	486127,70	4212348,73
992	486125,59	4212300,87
993	486124,32	4212266,80
994	486123,56	4212226,14
995	486122,93	4212188,08
996	486122,93	4212187,45
997	486123,14	4212163,81
998	486123,14	4212131,55
999	486123,14	4212130,92
1000	486124,23	4212091,31
1001	486125,60	4212060,32
1002	486126,90	4212027,39
1003	486129,17	4211988,69
1004	486133,34	4211929,35
1005	486137,42	4211886,14
1006	486146,62	4211806,04
1007	486153,53	4211749,96

1008	486166,82	4211665,94
1009	486179,24	4211597,75
1010	486179,37	4211597,13
1011	486205,75	4211475,90
1012	486259,81	4211255,89
1013	486304,78	4211073,75
1014	486347,71	4210900,40
1015	486405,97	4210664,49
1016	486461,99	4210437,17
1017	486506,35	4210256,25
1018	486543,35	4210106,82
1019	486584,84	4209937,76
1020	486628,18	4209760,32
1021	486683,38	4209538,31
1022	486769,44	4209188,33
1023	486791,62	4209099,50
1024	486821,06	4208980,52
1025	486872,37	4208771,80
1026	486927,74	4208547,34
1027	486980,08	4208334,95
1028	486995,49	4208264,14
1029	487008,77	4208189,20
1030	487019,40	4208116,42
1031	487023,08	4208086,78
1032	487030,44	4207998,67
1033	487033,30	4207947,97
1034	487034,73	4207891,55
1035	487034,73	4207834,93
1036	487032,07	4207757,05
1037	487027,99	4207700,42
1038	487025,12	4207665,26
1039	487020,01	4207621,31
1040	487010,61	4207554,26
1041	487001,21	4207497,84
1042	486987,17	4207427,09
1043	486974,15	4207371,92
1044	486962,49	4207328,37
1045	486945,12	4207269,09
1046	486933,47	4207231,27
1047	486926,31	4207209,60
1048	486915,27	4207179,35
1049	486903,21	4207145,82
1050	486891,76	4207116,18
1051	486866,68	4207056,01

1052	486829,87	4206975,08
1053	486782,65	4206873,48
1054	486733,38	4206768,82
1055	486684,93	4206665,38
1056	486603,67	4206491,31
1057	486535,39	4206344,94
1058	486478,90	4206224,09
1059	486427,18	4206113,70
1060	486403,06	4206061,78
1061	486362,17	4205973,87
1062	486340,12	4205926,60
1063	486326,83	4205897,64
1064	486311,91	4205865,95
1065	486291,88	4205823,23
1066	486272,46	4205780,91
1067	486235,05	4205700,98
1068	486205,00	4205637,20
1069	486162,88	4205546,23
1070	486138,56	4205494,72
1071	486106,26	4205424,60
1072	486080,09	4205369,40
1073	486051,06	4205307,26
1074	486035,32	4205272,91
1075	486025,31	4205251,65
1076	485979,51	4205153,53
1077	485943,54	4205076,05
1078	485888,34	4204954,42
1079	485875,07	4204926,93
1080	485828,06	4204823,29
1081	485777,16	4204711,35
1082	485747,52	4204645,73
1083	485720,94	4204587,47
1084	485717,67	4204581,13
1085	485691,10	4204531,25
1086	485669,43	4204483,42
1087	485632,43	4204401,65
1088	485544,01	4204207,24
1089	485529,60	4204175,04
1090	485505,38	4204128,43
1091	485487,28	4204091,64
1092	485487,03	4204091,07
1093	485454,44	4204017,05
1094	485438,22	4203983,39
1095	485422,89	4203950,38

1096	485412,78	4203928,21
1097	485412,53	4203927,64
1098	485412,40	4203927,02
1099	485412,40	4203926,40
1100	485414,09	4203917,93
1101	485396,83	4203882,82
1102	485375,06	4203834,99
1103	485337,96	4203752,20
1104	485337,71	4203751,63
1105	485329,69	4203733,02
1106	485321,25	4203729,21
1107	485320,71	4203728,90
1108	485320,24	4203728,48
1109	485319,87	4203727,97
1110	485319,62	4203727,40
1111	485315,63	4203713,91
1112	485303,06	4203685,09
1113	485292,41	4203660,12
1114	485277,03	4203626,26
1115	485257,61	4203629,53
1116	485224,29	4203636,54
1117	485199,45	4203641,75
1118	485173,04	4203650,15
1119	485159,27	4203657,19
1120	485158,67	4203657,39
1121	485158,05	4203657,45
1122	485157,43	4203657,39
1123	485156,83	4203657,19
1124	485149,09	4203652,77
1125	485145,07	4203653,96
1126	485127,38	4203659,95
1127	485098,24	4203670,37
1128	485058,08	4203685,71
1129	485015,15	4203705,33
1130	484997,27	4203715,07
1131	484992,59	4203723,37
1132	484992,22	4203723,88
1133	484991,75	4203724,30
1134	484991,21	4203724,61
1135	484969,75	4203734,12
1136	484945,86	4203747,12
1137	484917,55	4203765,08
1138	484871,24	4203795,13
1139	484804,09	4203845,42

1140	484776,49	4203866,27
1141	484742,15	4203889,58
1142	484720,07	4203904,91
1143	484705,96	4203915,95
1144	484705,42	4203916,26
1145	484705,37	4203916,28
1146	484701,94	4203911,56
1147	484701,97	4203911,51
1148	484702,44	4203911,09
1149	484716,55	4203900,05
1150	484738,63	4203884,72
1151	484772,97	4203861,41
1152	484800,57	4203840,56
1153	484867,72	4203790,27
1154	484914,03	4203760,22
1155	484942,54	4203742,13
1156	484943,08	4203741,82
1157	484967,31	4203728,64
1158	484987,87	4203719,53
1159	484992,47	4203711,36
1160	484992,84	4203710,85
1161	484993,31	4203710,43
1162	484993,85	4203710,12
1163	485012,71	4203699,85
1164	485055,64	4203680,23
1165	485095,80	4203664,89
1166	485124,94	4203654,47
1167	485143,03	4203648,34
1168	485143,63	4203648,15
1169	485148,84	4203646,61
1170	485149,46	4203646,54
1171	485150,08	4203646,61
1172	485150,68	4203646,80
1173	485158,12	4203651,05
1174	485170,62	4203644,66
1175	485171,22	4203644,47
1176	485198,21	4203635,88
1177	485223,05	4203630,67
1178	485256,37	4203623,66
1179	485274,47	4203620,61
1180	485261,70	4203592,49
1181	485250,07	4203594,57
1182	485226,35	4203599,68
1183	485186,49	4203609,08

1184	485148,48	4203619,70
1185	485123,31	4203627,89
1186	485122,71	4203628,09
1187	485102,17	4203632,58
1188	485093,66	4203641,68
1189	485093,19	4203642,10
1190	485092,65	4203642,41
1191	485077,11	4203648,54
1192	485054,62	4203657,12
1193	485030,91	4203667,55
1194	485016,56	4203674,22
1195	484979,56	4203691,39
1196	484978,96	4203691,59
1197	484978,34	4203691,65
1198	484977,72	4203691,59
1199	484977,12	4203691,39
1200	484969,03	4203688,19
1201	484962,72	4203693,12
1202	484950,05	4203701,91
1203	484949,51	4203702,22
1204	484939,22	4203707,96
1205	484927,36	4203715,20
1206	484926,82	4203715,51
1207	484906,70	4203727,07
1208	484884,22	4203742,60
1209	484860,71	4203758,34
1210	484834,14	4203777,55
1211	484806,75	4203797,99
1212	484775,06	4203822,12
1213	484744,60	4203845,42
1214	484706,99	4203878,13
1215	484688,43	4203893,01
1216	484684,90	4203888,16
1217	484703,47	4203873,27
1218	484741,08	4203840,56
1219	484771,54	4203817,26
1220	484803,23	4203793,13
1221	484830,62	4203772,69
1222	484857,19	4203753,48
1223	484880,70	4203737,74
1224	484903,19	4203722,20
1225	484903,73	4203721,89
1226	484923,88	4203710,32
1227	484935,90	4203702,98

1228	484936,44	4203702,67
1229	484946,61	4203697,00
1230	484959,20	4203688,26
1231	484966,77	4203682,34
1232	484967,31	4203682,03
1233	484967,91	4203681,84
1234	484968,53	4203681,77
1235	484969,15	4203681,84
1236	484969,75	4203682,03
1237	484978,24	4203685,39
1238	485014,12	4203668,74
1239	485028,47	4203662,07
1240	485052,18	4203651,64
1241	485074,67	4203643,06
1242	485089,70	4203637,13
1243	485098,39	4203627,84
1244	485098,86	4203627,42
1245	485099,40	4203627,11
1246	485100,00	4203626,92
1247	485121,47	4203622,22
1248	485146,63	4203614,03
1249	485147,23	4203613,84
1250	485185,25	4203603,21
1251	485225,11	4203593,81
1252	485248,83	4203588,70
1253	485259,14	4203586,85
1254	485250,26	4203567,29
1255	485215,30	4203491,25
1256	485186,17	4203428,08
1257	485166,85	4203389,75
1258	485146,31	4203350,81
1259	485129,14	4203323,82
1260	485121,78	4203312,17
1261	485112,27	4203298,06
1262	485098,78	4203278,13
1263	485098,53	4203277,56
1264	485098,40	4203276,94
1265	485098,40	4203276,32
1266	485098,53	4203275,70
1267	485100,21	4203270,19
1268	485088,11	4203254,73
1269	485062,66	4203220,38
1270	485037,82	4203188,49
1271	485007,16	4203151,69

1272	484982,63	4203126,55
1273	484961,78	4203103,86
1274	484954,96	4203097,30
1275	484948,37	4203098,04
1276	484947,75	4203098,10
1277	484947,13	4203098,04
1278	484946,53	4203097,84
1279	484945,99	4203097,53
1280	484945,52	4203097,11
1281	484938,17	4203088,53
1282	484924,98	4203074,42
1283	484910,68	4203060,42
1284	484896,01	4203047,55
1285	484851,24	4203010,75
1286	484832,85	4202996,65
1287	484811,07	4202980,09
1288	484771,36	4202953,18
1289	484742,54	4202934,48
1290	484721,08	4202919,45
1291	484704,56	4202908,44
1292	484685,13	4202897,38
1293	484657,22	4202882,66
1294	484600,80	4202856,29
1295	484569,52	4202842,80
1296	484534,26	4202829,92
1297	484498,38	4202817,04
1298	484480,24	4202811,10
1299	484450,84	4202802,83
1300	484428,46	4202796,39
1301	484375,10	4202783,20
1302	484353,33	4202778,60
1303	484328,19	4202773,39
1304	484306,72	4202769,61
1305	484284,23	4202765,93
1306	484230,66	4202759,82
1307	484164,34	4202753,11
1308	484048,74	4202741,46
1309	484001,21	4202736,55
1310	484000,59	4202736,49
1311	483959,81	4202731,89
1312	483921,48	4202726,37
1313	483871,50	4202718,71
1314	483833,17	4202711,65
1315	483780,43	4202700,92

1316	483749,46	4202693,87
1317	483724,62	4202688,04
1318	483702,85	4202681,91
1319	483684,45	4202677,62
1320	483662,68	4202673,02
1321	483641,21	4202668,42
1322	483630,79	4202666,27
1323	483583,87	4202651,25
1324	483583,27	4202651,05
1325	483518,88	4202629,58
1326	483496,80	4202620,99
1327	483470,74	4202611,49
1328	483445,69	4202602,19
1329	483431,74	4202597,01
1330	483423,79	4202595,00
1331	483416,75	4202594,33
1332	483407,18	4202594,77
1333	483398,00	4202596,91
1334	483388,55	4202601,12
1335	483382,39	4202605,63
1336	483377,27	4202610,33
1337	483371,33	4202617,42
1338	483365,38	4202627,45
1339	483361,74	4202633,90
1340	483350,11	4202657,98
1341	483340,30	4202676,24
1342	483332,58	4202688,69
1343	483332,21	4202689,19
1344	483325,03	4202698,82
1345	483311,68	4202714,27
1346	483304,41	4202720,99
1347	483303,94	4202721,41
1348	483299,40	4202724,68
1349	483291,40	4202730,50
1350	483284,86	4202735,04
1351	483274,05	4202741,49
1352	483273,51	4202741,80
1353	483257,06	4202750,44
1354	483233,54	4202761,90
1355	483181,21	4202786,52
1356	483160,68	4202796,51
1357	483144,70	4202805,30
1358	483132,60	4202813,01
1359	483125,54	4202818,08

1360	483116,89	4202825,94
1361	483110,99	4202831,58
1362	483102,00	4202842,11
1363	483089,73	4202857,56
1364	483078,80	4202872,21
1365	483078,33	4202872,63
1366	483077,79	4202872,94
1367	483077,19	4202873,14
1368	483076,57	4202873,20
1369	483075,95	4202873,14
1370	483075,35	4202872,94
1371	483074,81	4202872,63
1372	483074,34	4202872,21
1373	483073,97	4202871,70
1374	483073,72	4202871,13
1375	483073,59	4202870,51
1376	483073,59	4202869,89
1377	483073,72	4202869,27
1378	483073,97	4202868,70
1379	483074,34	4202868,19
1380	483085,27	4202853,55
1381	483097,54	4202838,10
1382	483106,53	4202827,56
1383	483112,43	4202821,93
1384	483121,52	4202813,66
1385	483121,99	4202813,24
1386	483129,07	4202808,15
1387	483141,34	4202800,34
1388	483141,88	4202800,03
1389	483158,24	4202791,03
1390	483178,77	4202781,04
1391	483231,10	4202756,42
1392	483254,62	4202744,96
1393	483270,92	4202736,40
1394	483281,34	4202730,19
1395	483287,88	4202725,64
1396	483295,87	4202719,83
1397	483300,36	4202716,60
1398	483307,22	4202710,25
1399	483320,57	4202694,81
1400	483327,43	4202685,61
1401	483335,10	4202673,24
1402	483344,92	4202654,98
1403	483356,55	4202630,90

1404	483360,18	4202624,45
1405	483366,27	4202614,18
1406	483366,64	4202613,68
1407	483372,81	4202606,31
1408	483378,36	4202601,23
1409	483378,82	4202600,81
1410	483385,27	4202596,08
1411	483385,82	4202595,77
1412	483395,81	4202591,32
1413	483396,41	4202591,12
1414	483406,13	4202588,85
1415	483406,75	4202588,79
1416	483416,75	4202588,33
1417	483424,38	4202589,06
1418	483425,00	4202589,12
1419	483426,58	4202589,52
1420	483425,83	4202588,19
1421	483398,47	4202578,47
1422	483373,33	4202569,48
1423	483352,88	4202561,71
1424	483282,55	4202531,80
1425	483236,35	4202511,77
1426	483181,77	4202489,08
1427	483157,08	4202479,13
1428	483146,30	4202479,25
1429	483137,14	4202481,84
1430	483128,10	4202488,86
1431	483123,36	4202495,68
1432	483120,34	4202505,49
1433	483120,46	4202516,69
1434	483123,77	4202532,98
1435	483132,74	4202569,63
1436	483137,50	4202587,33
1437	483141,96	4202597,15
1438	483146,71	4202603,03
1439	483151,50	4202606,83
1440	483159,27	4202610,47
1441	483166,16	4202611,57
1442	483172,00	4202611,32
1443	483176,82	4202610,60
1444	483184,85	4202606,83
1445	483190,56	4202602,27
1446	483195,04	4202597,72
1447	483204,11	4202582,66

1448	483204,47	4202582,15
1449	483204,94	4202581,73
1450	483205,48	4202581,42
1451	483206,08	4202581,23
1452	483206,70	4202581,16
1453	483207,33	4202581,23
1454	483207,92	4202581,42
1455	483208,47	4202581,73
1456	483208,93	4202582,15
1457	483209,30	4202582,66
1458	483209,56	4202583,23
1459	483209,69	4202583,85
1460	483209,69	4202584,47
1461	483209,56	4202585,09
1462	483209,30	4202585,66
1463	483200,03	4202601,06
1464	483199,66	4202601,57
1465	483194,80	4202606,51
1466	483194,34	4202606,93
1467	483188,20	4202611,83
1468	483187,66	4202612,14
1469	483178,94	4202616,23
1470	483178,34	4202616,43
1471	483172,89	4202617,25
1472	483172,26	4202617,31
1473	483165,99	4202617,58
1474	483165,37	4202617,52
1475	483157,74	4202616,30
1476	483157,15	4202616,10
1477	483148,69	4202612,14
1478	483148,15	4202611,83
1479	483142,83	4202607,61
1480	483142,37	4202607,19
1481	483137,18	4202600,78
1482	483136,82	4202600,27
1483	483132,06	4202589,78
1484	483131,80	4202589,21
1485	483127,03	4202571,49
1486	483118,03	4202534,70
1487	483117,90	4202534,08
1488	483114,49	4202517,31
1489	483114,36	4202505,32
1490	483114,36	4202504,70
1491	483114,49	4202504,08

1492	483117,76	4202493,45
1493	483118,02	4202492,88
1494	483123,33	4202485,25
1495	483123,70	4202484,74
1496	483124,16	4202484,32
1497	483133,98	4202476,69
1498	483134,53	4202476,38
1499	483135,12	4202476,19
1500	483145,27	4202473,32
1501	483145,89	4202473,25
1502	483153,26	4202473,17
1503	483152,66	4202471,65
1504	483124,94	4202460,05
1505	483096,93	4202446,76
1506	483072,40	4202432,66
1507	483071,86	4202432,35
1508	483054,28	4202421,51
1509	483038,95	4202410,88
1510	483026,07	4202402,30
1511	483024,02	4202400,96
1512	483024,00	4202400,93
1513	483027,36	4202395,99
1514	483027,55	4202396,10
1515	483029,59	4202397,44
1516	483042,47	4202406,02
1517	483057,80	4202416,65
1518	483075,35	4202427,47
1519	483099,37	4202441,28
1520	483127,38	4202454,57
1521	483156,20	4202466,63
1522	483156,74	4202466,94
1523	483157,21	4202467,36
1524	483157,58	4202467,87
1525	483157,83	4202468,44
1526	483159,95	4202473,82
1527	483184,21	4202483,60
1528	483238,79	4202506,29
1529	483284,99	4202526,32
1530	483355,32	4202556,23
1531	483375,77	4202564,00
1532	483400,91	4202572,99
1533	483429,12	4202583,01
1534	483429,66	4202583,32
1535	483430,13	4202583,74

1536	483430,50	4202584,25
1537	483434,68	4202591,71
1538	483448,13	4202596,71
1539	483473,18	4202606,01
1540	483499,24	4202615,51
1541	483521,32	4202624,10
1542	483585,50	4202645,50
1543	483632,03	4202660,40
1544	483642,45	4202662,55
1545	483663,92	4202667,15
1546	483685,69	4202671,75
1547	483704,09	4202676,04
1548	483725,86	4202682,17
1549	483750,70	4202688,00
1550	483781,67	4202695,05
1551	483834,41	4202705,78
1552	483872,74	4202712,84
1553	483922,72	4202720,50
1554	483961,05	4202726,02
1555	484001,72	4202730,60
1556	484048,74	4202735,46
1557	484164,34	4202747,11
1558	484231,09	4202753,86
1559	484231,71	4202753,93
1560	484285,47	4202760,06
1561	484307,96	4202763,74
1562	484329,43	4202767,52
1563	484354,57	4202772,73
1564	484376,34	4202777,33
1565	484429,70	4202790,52
1566	484452,08	4202796,96
1567	484481,52	4202805,24
1568	484482,12	4202805,43
1569	484500,82	4202811,56
1570	484536,70	4202824,44
1571	484571,96	4202837,32
1572	484603,24	4202850,81
1573	484659,66	4202877,18
1574	484687,57	4202891,90
1575	484707,50	4202903,24
1576	484708,04	4202903,55
1577	484724,60	4202914,59
1578	484746,06	4202929,62
1579	484774,88	4202948,32

1580	484814,59	4202975,23
1581	484836,37	4202991,79
1582	484854,76	4203005,89
1583	484899,53	4203042,69
1584	484914,56	4203055,88
1585	484915,03	4203056,30
1586	484929,44	4203070,40
1587	484942,63	4203084,51
1588	484949,01	4203091,96
1589	484955,41	4203091,25
1590	484956,03	4203091,18
1591	484956,65	4203091,25
1592	484957,25	4203091,44
1593	484957,79	4203091,75
1594	484958,26	4203092,17
1595	484966,24	4203099,84
1596	484987,09	4203122,53
1597	485011,62	4203147,67
1598	485042,28	4203184,47
1599	485067,12	4203216,36
1600	485092,57	4203250,71
1601	485105,76	4203267,57
1602	485106,13	4203268,08
1603	485106,38	4203268,65
1604	485106,51	4203269,27
1605	485106,51	4203269,89
1606	485106,38	4203270,51
1607	485104,67	4203276,14
1608	485117,47	4203295,06
1609	485126,98	4203309,17
1610	485134,34	4203320,82
1611	485151,51	4203347,81
1612	485172,05	4203386,75
1613	485191,37	4203425,08
1614	485220,50	4203488,25
1615	485255,46	4203564,29
1616	485265,21	4203585,77
1617	485275,20	4203583,99
1618	485300,74	4203580,57
1619	485290,35	4203557,70
1620	485290,10	4203557,13
1621	485282,26	4203539,51
1622	485266,64	4203504,91
1623	485247,11	4203461,67

1624	485238,07	4203442,91
1625	485225,62	4203416,29
1626	485203,63	4203372,32
1627	485190,73	4203348,42
1628	485179,28	4203326,61
1629	485164,65	4203301,63
1630	485157,83	4203289,02
1631	485147,50	4203280,93
1632	485147,03	4203280,51
1633	485146,67	4203280,01
1634	485122,33	4203243,76
1635	485103,86	4203218,04
1636	485084,72	4203192,39
1637	485074,63	4203179,31
1638	485058,10	4203159,05
1639	485035,29	4203133,15
1640	485020,94	4203117,07
1641	485013,24	4203108,68
1642	485012,88	4203108,18
1643	485012,62	4203107,60
1644	485012,49	4203106,99
1645	485012,49	4203106,36
1646	485012,62	4203105,75
1647	485012,88	4203105,18
1648	485016,16	4203098,26
1649	485008,56	4203092,76
1650	484993,02	4203079,88
1651	484992,55	4203079,46
1652	484970,08	4203057,40
1653	484926,79	4203018,55
1654	484912,48	4203006,49
1655	484880,38	4202979,50
1656	484845,43	4202953,13
1657	484827,44	4202940,05
1658	484811,65	4202930,54
1659	484767,67	4202905,61
1660	484767,13	4202905,30
1661	484750,34	4202894,55
1662	484727,34	4202880,62
1663	484691,80	4202861,33
1664	484655,62	4202842,94
1665	484617,80	4202825,15
1666	484597,19	4202816,20
1667	484576,13	4202807,62

1668	484541,18	4202794,33
1669	484491,42	4202777,07
1670	484448,05	4202764,17
1671	484416,16	4202756,20
1672	484375,37	4202746,70
1673	484333,37	4202738,72
1674	484301,17	4202733,20
1675	484262,29	4202727,68
1676	484241,69	4202725,60
1677	484152,76	4202716,40
1678	484079,48	4202708,97
1679	484016,13	4202702,83
1680	484015,51	4202702,77
1681	483971,66	4202697,55
1682	483933,64	4202692,65
1683	483898,37	4202687,13
1684	483867,10	4202681,91
1685	483836,13	4202676,70
1686	483792,28	4202667,50
1687	483756,09	4202659,22
1688	483719,60	4202650,33
1689	483691,09	4202641,13
1690	483690,49	4202640,93
1691	483661,43	4202631,25
1692	483612,28	4202615,99
1693	483576,40	4202604,34
1694	483575,80	4202604,14
1695	483505,89	4202578,38
1696	483476,76	4202567,95
1697	483451,39	4202555,41
1698	483440,58	4202556,81
1699	483439,96	4202556,87
1700	483439,34	4202556,81
1701	483438,74	4202556,61
1702	483403,17	4202542,19
1703	483360,85	4202522,26
1704	483320,07	4202502,64
1705	483275,09	4202482,71
1706	483230,73	4202463,29
1707	483210,90	4202454,29
1708	483196,98	4202449,32
1709	483173,28	4202443,04
1710	483172,68	4202442,84
1711	483144,26	4202430,17

1712	483116,46	4202416,68
1713	483092,95	4202404,21
1714	483092,41	4202403,90
1715	483072,38	4202391,84
1716	483049,48	4202375,89
1717	483049,01	4202375,47
1718	483044,33	4202371,03
1719	483047,74	4202366,02
1720	483047,75	4202366,03
1721	483053,09	4202371,10
1722	483075,90	4202386,98
1723	483095,58	4202398,83
1724	483118,90	4202411,20
1725	483146,70	4202424,69
1726	483174,92	4202437,27
1727	483181,51	4202439,02
1728	483175,97	4202433,09
1729	483175,60	4202432,58
1730	483175,34	4202432,01
1731	483172,07	4202422,40
1732	483171,94	4202421,78
1733	483171,32	4202407,67
1734	483171,32	4202407,05
1735	483171,45	4202406,43
1736	483177,38	4202392,33
1737	483177,64	4202391,76
1738	483178,01	4202391,25
1739	483178,47	4202390,83
1740	483192,17	4202380,40
1741	483192,72	4202380,09
1742	483193,31	4202379,90
1743	483208,23	4202376,63
1744	483208,86	4202376,56
1745	483235,85	4202378,40
1746	483261,18	4202380,85
1747	483261,81	4202380,92
1748	483273,88	4202383,79
1749	483274,48	4202383,98
1750	483283,67	4202389,09
1751	483284,21	4202389,40
1752	483284,68	4202389,82
1753	483292,03	4202397,58
1754	483292,40	4202398,09
1755	483295,67	4202404,84

1756	483295,93	4202405,41
1757	483299,21	4202415,84
1758	483299,34	4202416,46
1759	483299,34	4202417,08
1760	483298,52	4202426,89
1761	483298,39	4202427,51
1762	483294,71	4202436,91
1763	483294,45	4202437,48
1764	483287,29	4202453,22
1765	483286,93	4202453,73
1766	483286,46	4202454,15
1767	483285,92	4202454,46
1768	483285,32	4202454,66
1769	483284,70	4202454,72
1770	483284,07	4202454,66
1771	483283,48	4202454,46
1772	483282,93	4202454,15
1773	483282,47	4202453,73
1774	483282,10	4202453,22
1775	483281,84	4202452,65
1776	483281,71	4202452,03
1777	483281,71	4202451,41
1778	483281,84	4202450,79
1779	483282,10	4202450,22
1780	483289,04	4202434,97
1781	483292,58	4202425,91
1782	483293,32	4202417,11
1783	483290,26	4202407,40
1784	483287,32	4202401,33
1785	483280,56	4202394,20
1786	483272,20	4202389,55
1787	483260,60	4202386,79
1788	483235,85	4202384,40
1789	483209,10	4202382,58
1790	483195,22	4202385,62
1791	483182,67	4202395,17
1792	483177,32	4202407,89
1793	483177,90	4202420,89
1794	483180,83	4202429,50
1795	483188,87	4202438,11
1796	483199,02	4202443,70
1797	483199,03	4202443,70
1798	483213,34	4202448,81
1799	483233,17	4202457,81

1800	483277,53	4202477,23
1801	483322,51	4202497,16
1802	483363,29	4202516,78
1803	483405,61	4202536,71
1804	483440,37	4202550,80
1805	483443,17	4202550,44
1806	483437,50	4202545,01
1807	483437,13	4202544,50
1808	483430,05	4202534,59
1809	483425,78	4202525,69
1810	483425,52	4202525,12
1811	483425,39	4202524,50
1812	483423,12	4202513,05
1813	483422,85	4202503,15
1814	483422,85	4202502,53
1815	483423,76	4202495,53
1816	483423,89	4202494,91
1817	483426,89	4202483,01
1818	483436,43	4202460,84
1819	483436,68	4202460,27
1820	483459,85	4202408,30
1821	483466,37	4202393,93
1822	483469,50	4202386,43
1823	483474,22	4202372,72
1824	483478,59	4202357,18
1825	483481,05	4202347,48
1826	483482,91	4202336,81
1827	483484,63	4202323,45
1828	483485,63	4202311,55
1829	483485,98	4202300,57
1830	483485,63	4202287,37
1831	483484,91	4202261,75
1832	483484,36	4202247,94
1833	483483,81	4202236,67
1834	483483,81	4202236,05
1835	483484,00	4202228,69
1836	483484,91	4202219,69
1837	483485,90	4202214,06
1838	483486,03	4202213,44
1839	483488,67	4202204,18
1840	483490,40	4202199,54
1841	483490,65	4202198,97
1842	483495,83	4202188,71
1843	483500,19	4202182,16

1844	483516,91	4202157,99
1845	483520,45	4202152,18
1846	483520,82	4202151,67
Контур 3		
1	483520,96	4202151,55
1847	485280,56	4203619,59
1848	485267,77	4203591,40
1849	485276,44	4203589,86
1850	485303,32	4203586,26
1851	485316,20	4203614,62
1852	485296,54	4203616,91
1847	485280,56	4203619,59
Контур 4		
1	483390,91	4202276,49
2	483394,27	4202279,19
3	483407,36	4202289,36
4	483416,72	4202296,67
5	483421,82	4202300,59
6	483431,67	4202308,18
7	483435,95	4202311,54
8	483440,85	4202312,44
9	483447,75	4202313,73
10	483459,62	4202315,72
11	483473,65	4202318,19
12	483485,65	4202320,31
13	483493,81	4202321,67
14	483505,31	4202323,78
15	483498,47	4202369,45
16	483472,14	4202423,30
17	483472,08	4202422,99
18	483472,08	4202422,37
19	483472,21	4202421,75
20	483472,46	4202421,18
21	483481,08	4202402,35
22	483493,56	4202374,65
23	483495,92	4202369,36
24	483501,55	4202342,71
25	483501,52	4202342,69
26	483501,05	4202342,27
27	483500,68	4202341,76
28	483500,43	4202341,19
29	483500,30	4202340,57
30	483500,30	4202339,95
31	483500,43	4202339,33

32	483503,75	4202329,59
33	483492,57	4202327,54
34	483484,40	4202326,18
35	483472,40	4202324,06
36	483458,37	4202321,59
37	483446,50	4202319,60
38	483439,61	4202318,31
39	483434,06	4202317,29
40	483433,46	4202317,10
41	483432,92	4202316,78
42	483428,14	4202313,04
43	483418,30	4202305,44
44	483413,19	4202301,52
45	483403,84	4202294,22
46	483390,75	4202284,05
47	483387,55	4202281,48
1	483390,91	4202276,49
48	483508,96	4202293,88
49	483509,30	4202297,15
50	483505,33	4202323,63
51	483505,30	4202323,41
52	483505,30	4202322,78
53	483507,22	4202303,27
54	483507,91	4202298,19
55	483508,04	4202297,58
48	483508,96	4202293,88
56	483521,23	4202191,46
57	483521,03	4202191,18
58	483520,77	4202190,60
59	483520,64	4202189,99
60	483520,64	4202189,36
61	483520,77	4202188,75
62	483521,03	4202188,18
63	483537,27	4202164,15
64	483519,41	4202152,29
65	483518,94	4202151,87
66	483518,57	4202151,37
67	483518,32	4202150,79
68	483518,19	4202150,18
69	483518,19	4202149,59
70	483538,50	4202163,92
56	483521,23	4202191,46
Контур 5		
1	483129,47	4202391,37

2	483134,86	4202394,37
3	483134,69	4202394,35
4	483134,68	4202394,35
5	483113,02	4202426,72
6	483098,88	4202448,01
7	483092,02	4202458,24
8	483086,62	4202455,55
9	483086,64	4202455,51
10	483093,68	4202445,01
11	483107,82	4202423,72
1	483129,47	4202391,37
Контур 6		
1	483269,84	4202362,59
2	483275,85	4202364,41
3	483275,80	4202364,40
4	483242,13	4202417,17
5	483226,25	4202442,06
6	483213,30	4202462,19
7	483200,91	4202481,97
8	483184,80	4202507,00
9	483166,82	4202541,70
10	483137,83	4202597,57
11	483127,08	4202618,47
12	483138,92	4202630,01
13	483139,29	4202630,52
14	483139,55	4202631,09
15	483139,68	4202631,70
16	483139,68	4202632,32
17	483124,40	4202616,56
18	483122,99	4202613,32
19	483132,63	4202594,57
20	483161,62	4202538,70
21	483179,60	4202504,00
22	483195,72	4202478,97
23	483208,11	4202459,19
24	483221,06	4202439,06
25	483236,93	4202414,17
1	483269,84	4202362,59
Контур 7		
1	483285,77	4202367,81
2	483301,03	4202376,98
3	483294,01	4202389,08
4	483289,34	4202396,94
5	483280,99	4202411,20

6	483274,36	4202422,46
7	483267,87	4202433,41
8	483248,53	4202466,51
9	483242,38	4202476,99
10	483228,37	4202500,79
11	483218,85	4202516,95
12	483209,51	4202535,29
13	483202,02	4202550,12
14	483179,35	4202594,78
15	483159,43	4202633,88
16	483153,70	4202645,10
17	483140,35	4202633,01
18	483139,59	4202632,23
19	483145,63	4202620,73
20	483157,12	4202599,64
21	483181,05	4202554,73
22	483203,31	4202513,43
23	483213,00	4202496,06
24	483219,30	4202484,97
25	483225,71	4202473,63
26	483251,20	4202428,76
27	483269,69	4202396,11
Контур 8		
1	483285,77	4202367,81
28	483142,36	4202680,81
29	483149,53	4202668,74
30	483149,57	4202668,92
31	483149,57	4202669,54
32	483149,44	4202670,16
33	483149,19	4202670,73
34	483143,61	4202679,64
35	483143,24	4202680,15
36	483142,78	4202680,57
28	483142,36	4202680,81
37	483302,33	4202377,57
38	483308,20	4202378,89
39	483307,81	4202379,12
40	483307,21	4202379,31
41	483306,59	4202379,38
42	483305,96	4202379,31
43	483305,37	4202379,12
37	483302,33	4202377,57
Контур 9		
1	483723,05	4202586,36

2	483822,71	4202613,33
3	483821,40	4202615,15
4	483807,11	4202634,99
5	483801,35	4202644,41
6	483795,39	4202653,89
7	483789,48	4202664,84
8	483787,31	4202668,47
9	483780,52	4202679,73
10	483774,43	4202689,17
11	483763,54	4202706,95
12	483756,89	4202718,07
13	483758,42	4202719,27
14	483758,89	4202719,69
15	483759,25	4202720,19
16	483759,51	4202720,77
17	483759,64	4202721,38
18	483759,64	4202722,01
19	483759,51	4202722,62
20	483759,25	4202723,19
21	483758,89	4202723,70
22	483758,42	4202724,12
23	483757,88	4202724,43
24	483757,28	4202724,63
25	483756,66	4202724,69
26	483756,03	4202724,63
27	483755,44	4202724,43
28	483754,89	4202724,12
29	483751,20	4202721,23
30	483750,73	4202720,81
31	483750,36	4202720,30
32	483750,11	4202719,73
33	483749,98	4202719,12
34	483749,98	4202718,49
35	483750,11	4202717,88
36	483750,36	4202717,30
37	483758,34	4202703,95
38	483769,23	4202686,17
39	483775,32	4202676,73
40	483782,12	4202665,47
41	483784,28	4202661,84
42	483790,20	4202650,89
43	483796,16	4202641,41
44	483801,91	4202631,99
45	483815,73	4202612,81

46	483786,02	4202604,90
47	483763,32	4202598,38
48	483724,95	4202587,68
49	483724,36	4202587,48
50	483723,81	4202587,17
51	483723,35	4202586,75
1	483723,05	4202586,36
Контур 10		
1	485002,18	4202958,02
2	485017,35	4202973,46
3	484888,61	4203138,02
4	484877,46	4203129,60
5	485004,79	4202966,85
1	485002,18	4202958,02
Контур 11		
1	485277,65	4203186,32
2	485317,73	4203231,35
3	485317,48	4203231,20
4	485317,01	4203230,78
5	485303,74	4203216,71
6	485293,74	4203205,91
7	485280,54	4203191,77
8	485270,95	4203200,49
9	485270,48	4203200,91
10	485263,94	4203206,71
11	485228,06	4203239,05
12	485227,59	4203239,47
13	485172,92	4203288,48
14	485126,43	4203330,12
15	485117,83	4203338,13
16	485117,36	4203338,55
17	485116,82	4203338,86
18	485116,22	4203339,06
19	485115,60	4203339,12
20	485080,47	4203339,10
21	485047,39	4203339,03
22	485015,98	4203338,97
23	484990,33	4203339,01
24	484982,11	4203338,96
25	484962,69	4203338,83
26	484961,41	4203332,83
27	484982,11	4203332,96
28	484990,33	4203333,01
29	485015,98	4203332,97

30	485047,39	4203333,03
31	485080,47	4203333,10
32	485114,44	4203333,12
33	485122,03	4203326,04
34	485122,50	4203325,62
35	485169,40	4203283,63
36	485223,99	4203234,68
37	485259,92	4203202,30
38	485260,39	4203201,88
39	485266,77	4203196,22
1	485277,65	4203186,32
Контур 12		
40	485331,31	4203246,53
41	485330,73	4203246,47
42	485330,13	4203246,27
43	485329,59	4203245,96
44	485329,12	4203245,54
45	485328,76	4203245,03
46	485328,50	4203244,46
47	485328,37	4203243,85
48	485328,37	4203243,30
49	485329,82	4203244,93
40	485331,31	4203246,53
Контур 13		
1	485744,73	4203556,22
2	485762,12	4203556,85
3	485761,54	4203558,15
4	485744,50	4203585,93
5	485659,06	4203727,38
6	485649,47	4203729,72
7	485639,73	4203732,09
8	485643,41	4203726,22
9	485732,38	4203578,93
10	485745,87	4203556,92
Контур 14		
1	485744,73	4203556,22
11	485499,49	4203917,44
12	485500,58	4203933,30
13	485370,55	4204015,80
14	485369,28	4204016,54
15	485367,89	4204016,99
16	485366,43	4204017,14
17	485364,98	4204016,99
18	485363,58	4204016,54

19	485362,32	4204015,80
20	485361,23	4204014,83
21	485360,37	4204013,64
22	485359,77	4204012,30
23	485359,47	4204010,87
24	485359,47	4204009,41
25	485359,77	4204007,98
26	485360,37	4204006,64
27	485361,23	4204005,46
28	485362,32	4204004,48
11	485499,49	4203917,44
Контур 15		
1	485544,83	4204055,32
2	485547,47	4204060,96
3	485541,69	4204066,03
4	485527,91	4204077,96
5	485517,12	4204087,39
6	485507,54	4204095,91
7	485503,64	4204099,42
8	485498,54	4204103,78
9	485486,36	4204114,81
10	485485,89	4204115,23
11	485480,32	4204120,04
12	485466,72	4204131,70
13	485466,17	4204132,01
14	485465,58	4204132,21
15	485464,95	4204132,27
16	485464,33	4204132,21
17	485463,73	4204132,01
18	485463,19	4204131,70
19	485462,72	4204131,28
20	485461,28	4204129,74
21	485460,91	4204129,23
22	485460,66	4204128,66
23	485460,53	4204128,05
24	485460,53	4204127,42
25	485460,66	4204126,81
26	485460,91	4204126,23
27	485461,28	4204125,73
28	485461,75	4204125,31
29	485462,29	4204124,99
30	485462,89	4204124,80
31	485463,51	4204124,73
32	485464,13	4204124,80

33	485464,73	4204124,99
34	485465,10	4204125,21
35	485476,80	4204115,19
36	485482,30	4204110,43
37	485494,49	4204099,38
38	485494,96	4204098,96
39	485500,12	4204094,56
40	485504,02	4204091,06
41	485513,59	4204082,53
42	485524,38	4204073,11
43	485538,16	4204061,18
1	485544,83	4204055,32
Контур 16		
1	485960,01	4204906,43
2	485963,79	4204911,07
3	485962,30	4204912,33
4	485970,20	4204930,56
5	485970,33	4204931,17
6	485970,33	4204931,80
7	485970,20	4204932,41
8	485969,95	4204932,98
9	485969,58	4204933,49
10	485969,11	4204933,91
11	485968,57	4204934,22
12	485863,06	4204981,00
13	485862,46	4204981,20
14	485861,84	4204981,26
15	485861,22	4204981,20
16	485860,62	4204981,00
17	485860,08	4204980,69
18	485859,61	4204980,27
19	485859,24	4204979,76
20	485858,99	4204979,19
21	485858,86	4204978,57
22	485858,86	4204977,95
23	485858,99	4204977,33
24	485859,24	4204976,76
25	485859,61	4204976,25
26	485860,08	4204975,83
27	485860,62	4204975,52
28	485963,43	4204929,94
29	485955,82	4204912,41
30	485955,69	4204911,79
31	485955,69	4204911,17

32	485955,82	4204910,55
33	485956,08	4204909,98
34	485956,44	4204909,47
35	485956,91	4204909,05
1	485960,01	4204906,43
Контур 17		
1	486049,07	4205047,23
2	486056,91	4205063,83
3	486005,01	4205049,82
4	485903,24	4205058,58
5	485866,92	4205075,01
6	485863,20	4205061,32
7	485898,53	4205045,34
8	485899,92	4205044,89
9	485901,38	4205044,74
10	486005,69	4205035,76
11	486007,14	4205035,91
1	486049,07	4205047,23
Контур 18		
1	485994,74	4205281,64
2	485990,37	4205272,26
3	485993,57	4205266,70
4	485993,94	4205266,19
5	485994,41	4205265,77
6	486022,62	4205241,09
7	486066,21	4205203,27
8	486066,76	4205202,96
9	486067,35	4205202,76
10	486067,98	4205202,70
11	486073,08	4205202,56
12	486073,70	4205202,62
13	486074,30	4205202,82
14	486074,84	4205203,13
15	486075,31	4205203,55
16	486075,68	4205204,06
17	486075,93	4205204,63
18	486075,95	4205204,73
19	486084,20	4205197,74
20	486084,75	4205197,43
21	486085,34	4205197,23
22	486085,97	4205197,17
23	486086,59	4205197,23
24	486087,19	4205197,43
25	486089,58	4205198,38

26	486090,12	4205198,69
27	486090,59	4205199,11
28	486090,96	4205199,62
29	486091,21	4205200,19
30	486091,34	4205200,80
31	486091,34	4205201,43
32	486091,21	4205202,04
33	486090,96	4205202,62
34	486090,59	4205203,12
35	486090,12	4205203,54
36	486089,58	4205203,86
37	486088,98	4205204,05
38	486088,36	4205204,12
39	486087,74	4205204,05
40	486087,14	4205203,86
41	486086,53	4205203,61
42	486068,51	4205218,87
43	486052,24	4205232,75
44	486039,54	4205243,59
45	486030,31	4205251,49
46	486017,03	4205262,69
1	485994,74	4205281,64
Контур 19		
1	486000,95	4205288,99
2	486000,33	4205288,93
3	485997,84	4205288,28
4	485994,95	4205282,07
5	485995,01	4205282,04
6	485995,61	4205281,84
7	485996,23	4205281,78
8	485996,86	4205281,84
9	486000,23	4205282,71
10	486010,24	4205274,49
11	486039,35	4205250,65
12	486072,81	4205223,35
13	486073,59	4205218,89
14	486073,72	4205218,27
15	486073,98	4205217,70
16	486074,34	4205217,19
17	486074,81	4205216,77
18	486075,35	4205216,46
19	486075,95	4205216,27
20	486076,57	4205216,20
21	486077,20	4205216,27

22	486077,79	4205216,46
23	486078,34	4205216,77
24	486078,80	4205217,19
25	486079,17	4205217,70
26	486079,43	4205218,27
27	486079,56	4205218,89
28	486079,56	4205219,51
29	486078,55	4205225,28
30	486078,42	4205225,89
31	486078,16	4205226,47
32	486077,79	4205226,97
33	486077,33	4205227,39
34	486042,87	4205255,50
35	486013,77	4205279,34
36	486002,72	4205288,42
37	486002,17	4205288,73
38	486001,58	4205288,93
1	486000,95	4205288,99
Контур 20		
1	486264,28	4205869,40
2	486261,83	4205863,90
3	486272,00	4205860,74
4	486265,62	4205814,20
5	486235,85	4205752,17
6	486215,28	4205739,39
7	486214,82	4205738,97
8	486214,45	4205738,46
9	486214,19	4205737,89
10	486214,06	4205737,28
11	486214,06	4205736,65
12	486214,19	4205736,04
13	486214,45	4205735,46
14	486214,82	4205734,96
15	486215,28	4205734,54
16	486215,83	4205734,22
17	486216,42	4205734,03
18	486217,05	4205733,96
19	486217,67	4205734,03
20	486218,27	4205734,22
21	486218,81	4205734,54
22	486239,94	4205747,66
23	486240,40	4205748,08
24	486240,77	4205748,58
25	486271,13	4205811,85

26	486271,38	4205812,43
27	486271,51	4205813,04
28	486278,30	4205862,52
29	486278,30	4205863,15
30	486278,17	4205863,76
31	486277,91	4205864,34
32	486277,54	4205864,84
33	486277,08	4205865,26
34	486276,53	4205865,58
35	486275,94	4205865,77
1	486264,28	4205869,40
Контур 21		
1	486514,74	4206173,63
2	486544,79	4206226,75
3	486544,78	4206226,76
4	486544,24	4206227,07
5	486543,64	4206227,27
6	486543,02	4206227,33
7	486542,40	4206227,27
8	486541,80	4206227,07
9	486541,26	4206226,76
10	486540,79	4206226,34
11	486540,42	4206225,83
12	486517,43	4206178,99
13	486447,50	4206211,52
14	486472,80	4206268,35
15	486494,51	4206258,45
16	486548,68	4206233,63
17	486559,19	4206252,22
18	486559,08	4206252,18
19	486558,54	4206251,87
20	486558,07	4206251,45
21	486557,71	4206250,94
22	486550,72	4206240,58
23	486472,11	4206277,18
24	486471,51	4206277,37
25	486470,89	4206277,44
26	486470,27	4206277,37
27	486469,67	4206277,18
28	486469,13	4206276,86
29	486468,66	4206276,44
30	486468,29	4206275,94
31	486468,04	4206275,36
32	486415,21	4206155,55

33	486409,63	4206142,52
34	486409,50	4206141,91
35	486409,50	4206141,28
36	486409,63	4206140,67
37	486409,89	4206140,10
38	486410,25	4206139,59
39	486410,72	4206139,17
40	486411,26	4206138,86
41	486411,86	4206138,66
42	486412,48	4206138,60
43	486412,94	4206138,64
44	486413,27	4206138,54
45	486413,89	4206138,47
46	486414,51	4206138,54
47	486415,11	4206138,73
48	486415,65	4206139,04
49	486416,12	4206139,46
50	486416,49	4206139,97
51	486416,74	4206140,54
52	486445,06	4206206,04
1	486514,74	4206173,63
Контур 22		
1	486557,05	4206248,44
2	486561,39	4206256,10
3	486561,37	4206256,11
4	486560,74	4206256,18
5	486560,12	4206256,11
6	486559,52	4206255,92
7	486558,98	4206255,60
8	486558,51	4206255,18
9	486558,15	4206254,68
10	486558,06	4206254,50
11	486472,97	4206289,32
12	486472,37	4206289,51
13	486471,75	4206289,58
14	486471,13	4206289,51
15	486470,53	4206289,32
16	486469,99	4206289,01
17	486469,52	4206288,59
18	486469,15	4206288,08
19	486416,22	4206173,36
20	486398,01	4206155,07
21	486397,64	4206154,56
22	486397,38	4206153,99

23	486397,25	4206153,37
24	486397,25	4206152,75
25	486397,38	4206152,13
26	486397,64	4206151,56
27	486398,01	4206151,05
28	486398,47	4206150,63
29	486399,02	4206150,32
30	486399,61	4206150,12
31	486400,24	4206150,06
32	486400,86	4206150,12
33	486401,46	4206150,32
34	486402,00	4206150,63
35	486402,47	4206151,05
36	486420,93	4206169,60
37	486421,30	4206170,10
38	486473,26	4206282,72
1	486557,05	4206248,44
Контур 23		
1	487051,14	4207228,26
2	487049,76	4207275,09
3	487033,40	4207216,84
4	486853,50	4207182,95
5	486852,10	4207182,50
6	486850,84	4207181,76
7	486849,75	4207180,79
8	486848,89	4207179,60
9	486848,29	4207178,26
10	486847,99	4207176,83
11	486847,99	4207175,37
12	486848,29	4207173,94
13	486848,89	4207172,60
14	486849,75	4207171,42
15	486850,84	4207170,44
16	486852,10	4207169,71
17	486853,50	4207169,25
18	486854,95	4207169,10
19	486856,41	4207169,25
20	487040,41	4207203,91
21	487041,81	4207204,37
22	487043,07	4207205,10
23	487044,16	4207206,08
24	487045,02	4207207,26
25	487045,62	4207208,60
1	487051,14	4207228,26

Контур 24		
1	487114,74	4207810,26
2	487115,59	4207828,60
3	486985,76	4207807,91
4	486983,97	4207807,33
5	486982,34	4207806,38
6	486980,94	4207805,13
7	486979,83	4207803,60
8	486979,07	4207801,88
9	486978,68	4207800,04
10	486942,55	4207449,58
11	486942,55	4207447,70
12	486942,94	4207445,86
13	486943,71	4207444,14
14	486944,81	4207442,62
15	486946,21	4207441,36
16	486947,84	4207440,42
17	486949,63	4207439,84
18	486951,50	4207439,64
19	486953,37	4207439,84
20	486955,16	4207440,42
21	486956,79	4207441,36
22	486958,19	4207442,62
23	486959,30	4207444,14
24	486960,06	4207445,86
25	486960,45	4207447,70
26	486995,87	4207791,32
1	487114,74	4207810,26
Контур 25		
1	486778,32	4209395,56
2	486776,79	4209401,35
3	486584,00	4209354,75
4	486549,86	4209475,09

5	486549,61	4209475,66
6	486549,24	4209476,17
7	486548,77	4209476,59
8	486548,23	4209476,90
9	486547,63	4209477,10
10	486547,01	4209477,16
11	486546,39	4209477,10
12	486545,79	4209476,90
13	486545,25	4209476,59
14	486544,78	4209476,17
15	486544,41	4209475,66
16	486544,16	4209475,09
17	486544,03	4209474,47
18	486544,03	4209473,85
19	486544,16	4209473,23
20	486579,05	4209350,23
21	486579,31	4209349,66
22	486579,68	4209349,15
23	486580,14	4209348,73
24	486580,69	4209348,42
25	486581,28	4209348,23
26	486581,91	4209348,16
27	486582,53	4209348,23
28	486778,18	4209395,52
1	486778,32	4209395,56
Контур 26		
1	483467,77	4202508,65
2	483469,05	4202509,18
3	483488,93	4202517,60
4	483486,93	4202517,49
5	483486,31	4202517,42
6	483485,71	4202517,23
1	483467,77	4202508,65

5. Предельные параметры разрешенного строительства, реконструкции объектов капитального строительства, входящих в состав линейных объектов в границах зон их планируемого размещения

Предельные параметры разрешенного строительства, реконструкции объектов капитального строительства, входящих в состав линейных объектов в границах зон их планируемого размещения, не устанавливаются. На основании статьи 36 Градостроительного кодекса Российской Федерации действие градостроительного регламента не распространяется на земельные участки, предназначенные для размещения линейных объектов и (или) занятые линейными объектами.

В границах территории, в отношении которой осуществляется подготовка проекта планировки, не устанавливаются требования к архитектурным решениям объектов капитального строительства, входящим в состав линейных объектов, в границах каждой зоны планируемого размещения таких объектов, расположенной в границах территории исторического поселения федерального или регионального значения, с указанием:

- требований к цветовому решению внешнего облика таких объектов;
- требований к строительным материалам, определяющим внешний облик таких объектов;
- требований к объемно-пространственным, архитектурно-стилистическим и иным характеристикам таких объектов, влияющим на их внешний облик и (или) на композицию, а также на силуэт застройки исторического поселения.

Зона объектов капитального строительства, входящих в состав линейного объекта – объекты административного центра управления дорожным движением, и зона объектов капитального строительства, входящих в состав линейного объекта – объекты коммунальной инфраструктуры, расположены за пределами границ территорий исторического поселения федерального или регионального значения, вследствие чего, установление требований к архитектурным решениям не требуется.

6. Информация о необходимости осуществления мероприятий по защите сохраняемых объектов капитального строительства (здание, строение, сооружение, объекты, строительство которых не завершено), существующих и строящихся на момент подготовки проекта планировки территории, а также объектов капитального строительства, планируемых к строительству в соответствии с ранее утвержденной документацией по планировке территории, от возможного негативного воздействия в связи с размещением линейных объектов

Для предотвращения в ходе строительства деформаций существующих зданий и сооружений, опасных инженерно-геологических и техногенных явлений в зоне влияния нового строительства, необходимо, помимо принятия надежных

конструктивных проектных решений, предусмотреть выполнение специальных технологических мероприятий.

Основными причинами возникновения опасных инженерно-геологических и техногенных явлений, деформаций существующих зданий и сооружений при строительстве вблизи них могут являться:

изменение гидрогеологических условий, в том числе подтопление, связанное с понижением уровня подземных вод;

увеличение вертикальных напряжений в основании под фундаментами существующих зданий сооружений, вызванное строительством вблизи них;

устройство котлованов или изменение планировочных отметок;

технологические факторы, такие как динамические воздействия, влияние устройства всех видов свай, фундаментов глубокого заложения и ограждающих конструкций котлованов, влияние устройства инъекционных анкеров, влияние специальных видов работ (замораживание, инъекция и пр.);

негативные процессы в грунтовом массиве, связанные с выполнением геотехнических работ (суффозионные процессы, образование плывунов и пр.).

При производстве строительного-монтажных работ около существующих сооружений рекомендуется:

максимально сокращать сроки работы всех видов земляных работ;

не допускать складирования строительных материалов в непосредственной близости от бровки котлована;

при погружении металлического шпунта для уменьшения сил трения, следует заполнять замки шпунтин перемятой пластичной глиной, раствором тиксотропной бентонитовой глины, полимерными и другими смазками;

осуществлять мониторинг за состоянием возводимых искусственных сооружений, дорожной насыпи и окружающих её сооружений, среды в период строительства.

С целью уменьшения динамического воздействия на несущие конструкции сооружений, при устройстве дорожных покрытий производить уплотнение в вибрационном режиме рекомендуется на расстоянии не менее 10 метров от сооружений, при частоте не менее 40 Гц. Уплотнение покрытия на меньших расстояниях – производить в безвибрационном режиме. На расстоянии менее 15 метров от сооружений не рекомендуется производить включения и выключения вибратора, а также изменения направления движения виброкатка.

В соответствии с положениями ВСН 490-87 «Проектирование и устройство свайных фундаментов и шпунтовых ограждений в условиях реконструкции промышленных предприятий и городской застройки» забивка шпунта и свай представляется возможной на расстоянии не менее 30 м от сооружений. Вибропогружение шпунта допускается на расстоянии не менее 25 м от сооружений, свай – не менее 70 м, свай-оболочек – не менее 100 м от сооружений.

При меньших расстояниях работы по погружению шпунта и свай, устройству ограждений котлованов и сооружению подпорных стен следует производить бездинамичными способами, например, путём вдавливания металлического шпунта, использования высокочастотных вибропогружателей, устройства стен в

грунте, буронабивных свай в инвентарных обсадных трубах и т.п. При этом установка тяжелой техники на расстоянии менее 6 м от существующих сооружений не рекомендуется.

Производство работ в непосредственной близости от существующих инженерных коммуникаций и пересечений с ними осуществляется в соответствии с требованиями СНиП 3.02.01-87 «Земляные сооружения, основания и фундаменты», проекта производства работ и нормативных документов эксплуатационных организаций. Указанные работы выполняются под наблюдением производителя работ, на которого оформлено разрешение, а также представителей технического надзора заказчика и эксплуатационных служб, которые на месте определяют границы.

Применение землеройных механизмов, ударных инструментов (ломы, кирки, клинья, пневматические инструменты и др.) вблизи действующих подземных коммуникаций и сооружений запрещается. При разработке траншей и котлованов вскрытые подземные сооружения и коммуникации защищаются специальным коробом и подвешиваются.

С целью обеспечения сохранности окружающей застройки в ходе ведения работ по строительству следует вести мониторинг за техническим состоянием сооружений по специально разработанной программе.

7. Информация о необходимости осуществления мероприятий по сохранению объектов культурного наследия от возможного негативного воздействия в связи с размещением линейных объектов

Согласно предоставленной информации государственной инспекции по охране объектов культурного наследия Новосибирской области в рамках отведенной планируемой территории под автомобильную дорогу объекты культурного наследия отсутствуют.

8. Информация о необходимости осуществления мероприятий по охране окружающей среды

На основании отчета инженерно-экологических изысканий главными источниками загрязнения вдоль проектируемой автодороги являются Новосибирская ТЭЦ-5, золоотвал №2 обособленного подразделения АО «СИБЭКО» Новосибирской ТЭЦ-5», существующая сеть дорожно-транспортных коммуникаций (а/м и ж/д дороги), а также сточные воды МП «Метро Мир», сбрасываемые в р. Плющиха.

Также возможными источниками биологического загрязнения почв и поверхностных вод являются территории садово-огороднических обществ и зоны индивидуальной малоэтажной застройки.

Мероприятия по охране подземных и поверхностных вод

Для предотвращения загрязнения подземных и поверхностных вод в период строительства и эксплуатации объекта регионального значения рекомендуется предусмотреть комплекс природоохранных мероприятий.

Для предотвращения загрязнения подземных и поверхностных вод в период строительства необходимо выполнение следующих требований:

хозяйственно-бытовые сточные воды отводить в гидроизолированную накопительную емкость и биотуалеты и далее, по мере накопления, вывозить. Сбор, вывоз и размещение бытовых и промышленных отходов на период строительства осуществлять специализированными субподрядными организациями, имеющими лицензию на данный вид деятельности;

поверхностные сточные воды на строительных площадках по железобетонным лоткам собирать в накопительные изолированные дождеприемные колодцы и вывозить с территории для утилизации специализированными субподрядными организациями, имеющими лицензию на данный вид деятельности;

водоснабжение строительных площадок обеспечить привозной водой;

минимизировать количество временных подъездных дорог к объекту;

обеспечивать поставку строительных материалов по мере необходимости, вывозить строительный мусор по мере образования;

бытовые сооружения на строительной площадке принять передвижного или контейнерного типа, не требующих устройства заглубления;

места долговременного стояния строительной техники предусмотреть с твердым покрытием;

ремонт, техническое обслуживание машин и механизмов осуществлять на производственных базах подрядчика и субподрядных организаций, заправку автотранспорта производить на городских автозаправочных станциях для предотвращения попадания загрязнения в почву;

применять технически исправные машины и механизмы с отрегулированной топливной арматурой, исключающей потери горюче-смазочных материалов;

при выезде с территории строительства предусмотреть мойку колес автотранспорта с оборотной системой водоснабжения;

предусмотреть планировку территории строительных площадок с твердым покрытием, организацию ливневого стока и отстойников накопителей для сбора поверхностных сточных вод;

сооружение и демонтаж технологических площадок, островков и эстакад, попадающих в границы водоохраной зоны, должны осуществляться в меженный период, при отсутствии воды на пойме.

Проведение запланированных мероприятий позволит свести к минимуму негативное влияние на подземные и поверхностные воды в период строительства объекта регионального значения.

Для предотвращения загрязнения подземных и поверхностных вод в период эксплуатации, необходимо выполнение следующих требований:

обеспечить все участки дороги (проезжая часть, искусственные сооружения, прилегающие территории) эффективной системой ливнеотвода и сбора поверхностного стока;

обеспечить очистку поверхностного стока до нормативных показателей на локальных очистных сооружениях;

для повышения эффективности работы очистных сооружений предусмотреть постоянный мониторинг за их работой;

обеспечить качественный состав дорожной одежды;

производить сухую очистку покрытий с использованием специализированной техники в летнее время;

обеспечить вывоз снега с полотна трассы в зимнее время.

Проведение запланированных мероприятий позволит свести к минимуму негативное влияние на подземные и поверхностные воды в период эксплуатации объекта регионального значения.

Мероприятия по охране земельных ресурсов

Согласно статье 12 Земельного Кодекса Российской Федерации целью охраны земель являются предотвращение и ликвидация загрязнения, истощения, деградации, порчи, уничтожения земель и почв и иного негативного воздействия на земли и почвы, а также обеспечение рационального использования земель, в том числе для восстановления плодородия почв на землях сельскохозяйственного назначения и улучшения земель.

При строительстве объекта регионального значения на территорию будет оказано следующее воздействие:

устройство временной строительной площадки со снятием верхнего растительного слоя;

перемещение масс грунта при производстве земляных работ;

строительство инженерных сооружений и прокладка инженерных коммуникаций;

строительство транспортных развязок.

К химическим воздействиям на почвы в период строительства объекта регионального значения относятся возможные загрязнения аварийными разливами горюче-смазочными материалами от строительной техники.

На период строительства объекта регионального значения необходимо предусмотреть комплекс природоохранных мероприятий, максимально снижающий воздействие на земельные ресурсы.

По окончании строительства объекта регионального значения при необходимости предусмотреть замену загрязненных почв на экологически чистые.

Для предотвращения загрязнения и снижения воздействия на земельные ресурсы в период строительства необходимо выполнение следующих требований:

осуществлять сбор и вывоз строительных отходов и строительного мусора по договорам со специализированными лицензированными организациями без временного хранения, по мере образования;

бытовые сооружения на строительной площадке принять передвижного или контейнерного типа, не требующих устройства заглубления;

места длительного стояния строительной техники предусмотреть с твердым покрытием;

применять технически исправные машины и механизмы с отрегулированной топливной арматурой, исключающей потери горюче-смазочных материалов;

при выезде с территории строительства предусмотреть мойку колес автотранспорта с оборотной системой водоснабжения;

заправку автомобилей, строительной техники топливом и маслами осуществлять на заправочных пунктах в специально отведенных местах, удаленных от объекта;

осуществлять хранение вязущих веществ (битум, гудрон, деготь, смола и т.п.) в специальных герметических емкостях;

обеспечить передвижение транспортных средств и строительной техники строго в пределах строительной полосы;

избыточный грунт, образующийся при земляных работах, подлежит вывозу по договору с лицензированной организацией на санкционированный полигон; строго соблюдать технологию и сроки проведения работ.

Мероприятия по охране растительного и животного мира

Учитывая существующий уровень антропогенной нагрузки, можно сделать вывод о незначительном воздействии объекта регионального значения на растительный мир (изменение структуры и видовой численности некоторых антропоценозов).

В границах проекта планировки в рамках строительства объекта регионального значения, будет оказано следующее воздействие:

вырубка и пересадка деревьев и кустарника;

изъятие газонов;

снятие почвенно-растительного слоя.

При производстве работ в зоне зеленых насаждений необходимо соблюдать выполнение следующих мероприятий:

сносить зеленые насаждения в безлиственном состоянии с одновременным вывозом порубочных остатков;

по окончанию строительных работ провести озеленительные работы с посадкой деревьев и кустарников на вновь проектируемых газонах;

не допускать складирование материалов, стоянки машин вблизи деревьев и кустарников.

Для дальнейшего использования территории по окончанию работ необходимо предусмотреть восстановление плодородного слоя.

Мероприятия по охране атмосферного воздуха

Согласно части 1 статьи 16 Федерального закона Российской Федерации от 04.05.1999 № 96-ФЗ «Об охране атмосферного воздуха» при проектировании, размещении, строительстве, реконструкции и эксплуатации объектов

хозяйственной и иной деятельности, при застройке городских и иных поселений должно обеспечиваться не превышение нормативов качества атмосферного воздуха в соответствии с экологическими, санитарно-гигиеническими, а также со строительными нормами и правилами в части нормативов площадей озелененных территорий.

Выбросы загрязняющих веществ в период проведения строительных работ носят временный характер. Для контроля за состоянием воздушной среды в районе строительства необходимо предусматривать мероприятия по уменьшению выбросов загрязняющих веществ в атмосферу.

Мероприятия по уменьшению выбросов в воздушную среду включают:

контроль за работой техники в период вынужденного простоя или технического перерыва в работе. Стоянка техники в эти периоды разрешается только при неработающем двигателе;

контроль за точным соблюдением технологии производства работ;

рассредоточение во времени работы строительных машин и механизмов, не задействованных в едином непрерывном технологическом процессе;

обеспечение профилактического ремонта дизельных механизмов.

К источникам загрязнения атмосферы при эксплуатации объекта регионального значения относится: транспортный поток, движущийся по объекту регионального значения.

Мероприятия по защите от воздействия шума и инфразвука

В границах проекта планировки в рамках строительства на селитебную территорию в процессе строительства и эксплуатации объекта регионального значения будет оказываться шумовое и инфразвуковое воздействие.

Для минимизации шумового воздействия на селитебную территорию на период проведения строительных работ предусматриваются следующие мероприятия:

обеспечить шумозащитное заполнение оконных проемов зданий до начала производства строительных работ;

проводить строительные работы только в дневное время с 07:00 до 22:00 часов по местному времени в рабочие дни, с 9:00 часов до 22:00 часов по местному времени в выходные и нерабочие праздничные дни;

проводить шумные работы с 9:00 до 18:00 часов;

исключить работу техники на холостом ходу;

применять разновременный режим работы строительной техники на период проведения строительных работ;

ограничить время работы наиболее шумных механизмов до 1–3 часов в смену;

использовать строительные машины и механизмы с минимальными уровнями звука;

на компрессоры, дизель-генераторы установить шумоизолирующие кожухи с эффективностью звукоизоляции не менее 15 дБ;

использовать установку шумопоглощающих, шумоизолирующих и виброизолирующих приспособлений;

стационарные машины и механизмы следует размещать на строительной площадке с учетом наличия естественных преград, которыми могут быть котлованы, заборы, здания, другие механизмы, снижающие уровень шума в направлении на защищаемый объект;

вдоль участка проведения строительных работ, наиболее близко расположенных к нормируемым объектам, необходимо установить типовое сплошное ограждение высотой не менее 2,5 м из материалов с поверхностной плотностью не менее 25 кг/м². Применяемая конструкция ограждения должна удовлетворять требованиям ГОСТ Р 58967-2020 «Ограждения инвентарные строительных площадок и участков производства строительного-монтажных работ. Технические условия»;

обеспечить соблюдение технологии проведения строительных работ;

оповестить жителей близлежащих домов о графике проведения строительных работ;

в ночное время электроснабжение сигнальных фонарей в местах выполнения работ обеспечивать от аккумуляторных батарей.

Эквивалентные и максимальные уровни шума на селитебной территории в период проведения строительных работ от комплекса машин и механизмов с учетом шумозащитных мероприятий не превысят нормативных значений.

Для защиты селитебной территории от транспортного шума, возникающего в результате эксплуатации объекта регионального значения, проектной документацией предусмотрена установка комбинированных акустических экранов (шумозащитных экранов) высотой от 4 до 7 м. Индекс звукоизоляции акустических экранов должен составлять не менее 29 дБ.

Специальных мероприятий по защите селитебной территории от инфразвука не предусматривается, так как прогнозируемые показатели нагрузки не превысят нормативных значений.

9. Информация о необходимости осуществления мероприятий по защите территории от чрезвычайных ситуаций природного и техногенного характера, в том числе по обеспечению пожарной безопасности и гражданской обороне

9.1. Мероприятия по защите территории от чрезвычайных ситуаций природного характера

Анализ природно-климатических условий показывает, что природными опасными процессами для объекта регионального значения могут быть сильные ветры, сильные снегопады, гололед, молниевая активность.

Возможные природно-климатические воздействия не представляют непосредственной опасности для жизни и здоровья людей, однако они могут нанести ущерб сооружениям объекта регионального значения, поэтому предлагаются технические решения, обеспечивающие максимальное снижение негативных воздействий опасных погодных явлений:

Мероприятия по молниезащите производить в соответствии с требованиями СО 153.34.21.122-2003 «Инструкция по устройству молниезащиты зданий, сооружений и промышленных коммуникаций». Заземление и защиту от перенапряжения проектируемых опор сети наружного освещения выполнять с учетом требований главы 2.4.46 правил устройства электроустановок ПУЭ «Правила устройства электроустановок», утвержденных приказом Министерства энергетики Российской Федерации от 20.05.2003 № 187 «Об утверждении глав правил устройства электроустановок».

9.2. Мероприятия по защите территории от чрезвычайных ситуаций техногенного характера

Анализ опасностей, проведенный в соответствии с требованиями Федерального закона Российской Федерации от 21.07.1997 № 116-ФЗ «О промышленной безопасности опасных производственных объектов» показал, что опасных производственных участков, аварии на которых могут привести к возникновению чрезвычайной ситуации на объекте регионального значения и за его пределами, в составе объекта нет.

Анализ возможных аварий на рядом расположенных объектах, которые могут стать причиной возникновения чрезвычайных ситуаций на объекте регионального значения, показал, что к потенциально опасным объектам относятся:

- участки автомобильных дорог;
- участки железных дорог;
- чрезвычайные ситуации транспорта на автомобильной дороге.

Проведенный анализ аварийных ситуаций на транспорте показывает, что к наиболее опасным авариям, развитие последствий которых могут привести к чрезвычайным ситуациям, целесообразно отнести аварии на автомобильном транспорте при транспортировке горючих жидкостей (нефтепродуктов).

При возможных чрезвычайных ситуациях техногенного характера в случае аварий на автомобильном транспорте участники дорожного движения частично попадают в зону воздействия воздушной ударной волны и теплового излучения. Ориентировочное количество пострадавших – до 30 человек.

Чрезвычайные ситуации транспорта на железной дороге.

На основе анализа данных статистических наблюдений по железнодорожной линии, вблизи объекта возможна транспортировка легковоспламеняющихся грузов – легковоспламеняющихся и горючих жидкостей (нефтепродукты) и сжиженных углеводородных газов.

Дополнительные мероприятия, направленные на уменьшение риска чрезвычайной ситуации техногенного характера на объекте регионального значения, не предусматриваются.

9.3. Мероприятия по обеспечению пожарной безопасности

Система противопожарной защиты объекта регионального значения в соответствии с Федеральным законом от 22.07.2008 № 123 «Технический

регламент о требованиях пожарной безопасности» построена на основе комплексного использования методов и правил функционирования систем противопожарной защиты и включает: систему предотвращения пожара, систему противопожарной защиты, комплекс организационно-технических мероприятий по обеспечению пожарной безопасности.

Система предотвращения пожара для объекта регионального значения предусматривается с обеспечением минимально возможной вероятности возникновения пожара и обеспечивается:

- применением пожаробезопасных строительных материалов;
- применением безопасного в пожарном отношении инженерно-технического оборудования, прошедшего соответствующие испытания и сертификацию;
- привлечением организаций, имеющих соответствующие опыт и лицензии для осуществления проектирования, монтажа, наладки, эксплуатации и технического обслуживания;
- выполнением комплекса организационно-технических мероприятий по предотвращению пожара в процессе эксплуатации объекта.

Система противопожарной защиты предусматривает следующие мероприятия по защите людей и имущества от воздействия опасных факторов пожара и (или) ограничение последствий их воздействия:

- применение основных строительных конструкций с пределами огнестойкости и классами пожарной опасности, соответствующими требуемым степени огнестойкости и классу конструктивной пожарной опасности сооружений и строений, а также ограничением пожарной опасности поверхностных слоев (отделок, облицовок и средств огнезащиты) строительных конструкций на путях эвакуации.

Комплекс организационно-технических мероприятий по обеспечению пожарной безопасности содержит:

- мероприятия, исключающие возможность превышения значений допустимого пожарного риска и направленные на предотвращение опасности причинения вреда третьим лицам в результате пожара;
- применение первичных средств пожаротушения (на строительных площадках).

Согласно письму Главного управления Министерства Российской Федерации по делам гражданской обороны, чрезвычайным ситуациям и ликвидации последствий стихийных бедствий по Новосибирской области от 05.12.2014 № 11072-3-3 в случае возникновения пожаров, тушение осуществляется с привлечением сил и средств пожарных частей.

Для проезда к месту тушения использовать существующие автомобильные дороги, а также проектируемый мостовой переход, устройство которых (ширина, тип покрытия и радиусы поворотов) обеспечивают возможность проезда пожарных машин в любом направлении.

9.4. Мероприятия по гражданской обороне

В соответствии с Федеральным законом Российской Федерации от 12.02.1998 № 28-ФЗ «О гражданской обороне» на территории Российской Федерации функционирует система гражданской обороны, предназначенная для подготовки мероприятий и защите населения, материальных ценностей на территории от опасностей при ведении военных действий или вследствие этих действий.

В соответствии с постановлением Правительства Российской Федерации от 27.04.2024 № 546 «Об утверждении Правил отнесения организаций к категориям по гражданской обороне в зависимости от роли в экономике государства или влияния на безопасность населения» объект регионального значения является не категоризованным по гражданской обороне. Категория эксплуатирующей организации – некатегоризованная.

Объект регионального значения не является объектом экономической инфраструктуры государства и не относится к числу объектов, к которым предъявляются требования по удалению от категоризованных по гражданской обороне объектов и городов, зон катастрофического затопления. В связи с этим, требования СП 165.1325800.2014 «Инженерно-технические мероприятия по гражданской обороне. Актуализированная редакция СНиП 2.01.51-90» об удалении от категоризованных городов, объектов и зон катастрофического затопления к объекту регионального значения не применяются.

Объект регионального значения является стационарным и перенос его в военное время в другое место не предполагается. Объект (если он не будет разрушен) не прекращает свою деятельность в военное время. Пункт взимания платы прекращает свою деятельность в военное время.

Объект регионального значения не имеет мобилизационного задания. Обоснование численности наибольшей работающей смены на военное время не требуется.

Все сооружения объекта регионального значения расположены с соблюдением противопожарных разрывов согласно действующим нормам.

Требования СП 165.1325800.2014 «Инженерно-технические мероприятия по гражданской обороне. Актуализированная редакция СНиП 2.01.51-90» по огнестойкости на объект регионального значения не распространяются.

В соответствии с совместным приказом Министерства Российской Федерации по делам гражданской обороны, чрезвычайным ситуациям и ликвидации последствий стихийных бедствий, Министерством культуры и массовых коммуникаций Российской Федерации от Приказ МЧС России № 578, Минкомсвязи России № 365 от 31.07.2020 «Об утверждении Положения о системах оповещения населения» система оповещения строится на базе сетей связи общего пользования радиовещательной компании.

Система оповещения обеспечивает:

своевременное доведение до руководящего состава и персонала сигналов, распоряжений, информации оповещения;

своевременное доведение сигналов оповещения до руководящего состава и рабочих проектируемого объекта об угрозе применения противником оружия

массового поражения, воздушном нападении, радиационном, химическом и бактериологическом (биологическом) заражении и других крупных производственных аварий, катастроф и стихийных бедствий.

Персонал проектируемого объекта, а также участники дорожного движения оповещаются:

- по городской радиотрансляционной сети;
- по каналам телевизионного вещания;
- по каналам мобильной связи;
- по каналам радиовещания;
- через патрульные машины, оборудованные громкоговорящими установками.

В военное время и в чрезвычайных ситуациях в мирное время основным средством доведением сигналов гражданской обороны до рабочих во время строительства будут каналы мобильной связи и каналы радиовещания.

Функции диспетчера выполняет дежурный мастер участка на период эксплуатации объекта регионального значения, на период строительства и производства работ – прораб.

В соответствии с требованиями СП 264.1325800.2016 «Световая маскировка населенных пунктов и объектов народного хозяйства. Актуализированная редакция СНиП 2.01.53-84» на объекте регионального значения возможно проведение светомаскировочных мероприятий в двух режимах:

- частичного затемнения;
- полного затемнения.

В режиме частичного затемнения происходит сокращение освещения автомобильной дороги путём отключения до 50% светильников (при этом не допускается отключение двух рядом расположенных светильников).

В режиме полного затемнения все наружное освещение выключается полностью.

В режиме полного затемнения в местах проведения неотложных производственных, аварийно-спасательных и восстановительных работ предусматривается маскировочное стационарное или автономное освещение с помощью переносных осветительных фонарей.

Объект регионального значения попадает в зону опасного радиоактивного загрязнения, режимы радиационной защиты не устанавливаются. В соответствии с требованиями пункта 15.9 приказа Министерства Российской Федерации по делам гражданской обороны, чрезвычайным ситуациям и ликвидации последствий стихийных бедствий от 14.11.2008 № 687 «Об утверждении Положения об организации и ведении гражданской обороны в муниципальных образованиях и организациях» органами местного самоуправления г. Новосибирска в целях решения задач в области гражданской обороны возможно введение на территории расположения объекта регионального значения режима радиационной защиты.

Доведение сигналов о радиационной обстановке в мирное время производится централизованно по системе оповещения населения.

На объекте регионального значения отсутствуют опасные технологические процессы, требующие безаварийной остановки.

Для защиты от возможных воздействий современных средств поражения проводятся мероприятия по световой маскировке, дополнительных мероприятий не предусматривается.

Мероприятия по приспособлению объекта регионального значения для санитарной обработки людей, обеззараживанию одежды и специальной обработки техники не предусматривается.

Мероприятия по мониторингу состояния радиационной и химической обстановки на территории объекта регионального значения не предусматриваются. Обращение на территории объекта регионального значения радиоактивных и опасных химических веществ не предусматривается.

Контроль радиационной и химической обстановки в районе размещения объекта регионального значения в мирное время осуществляется силами и средствами органов санитарно-эпидемиологического надзора, в военное время – силами и средствами нештатных аварийно-спасательных формирований, предназначенных для обеспечения радиационной, химической и биологической защиты.

Согласно статье 15 Федерального закона Российской Федерации от 09.01.1996 № 3-ФЗ «О радиационной безопасности населения» должно быть обеспечено проведение производственного контроля строительных материалов на соответствие их требованиям радиационной безопасности.

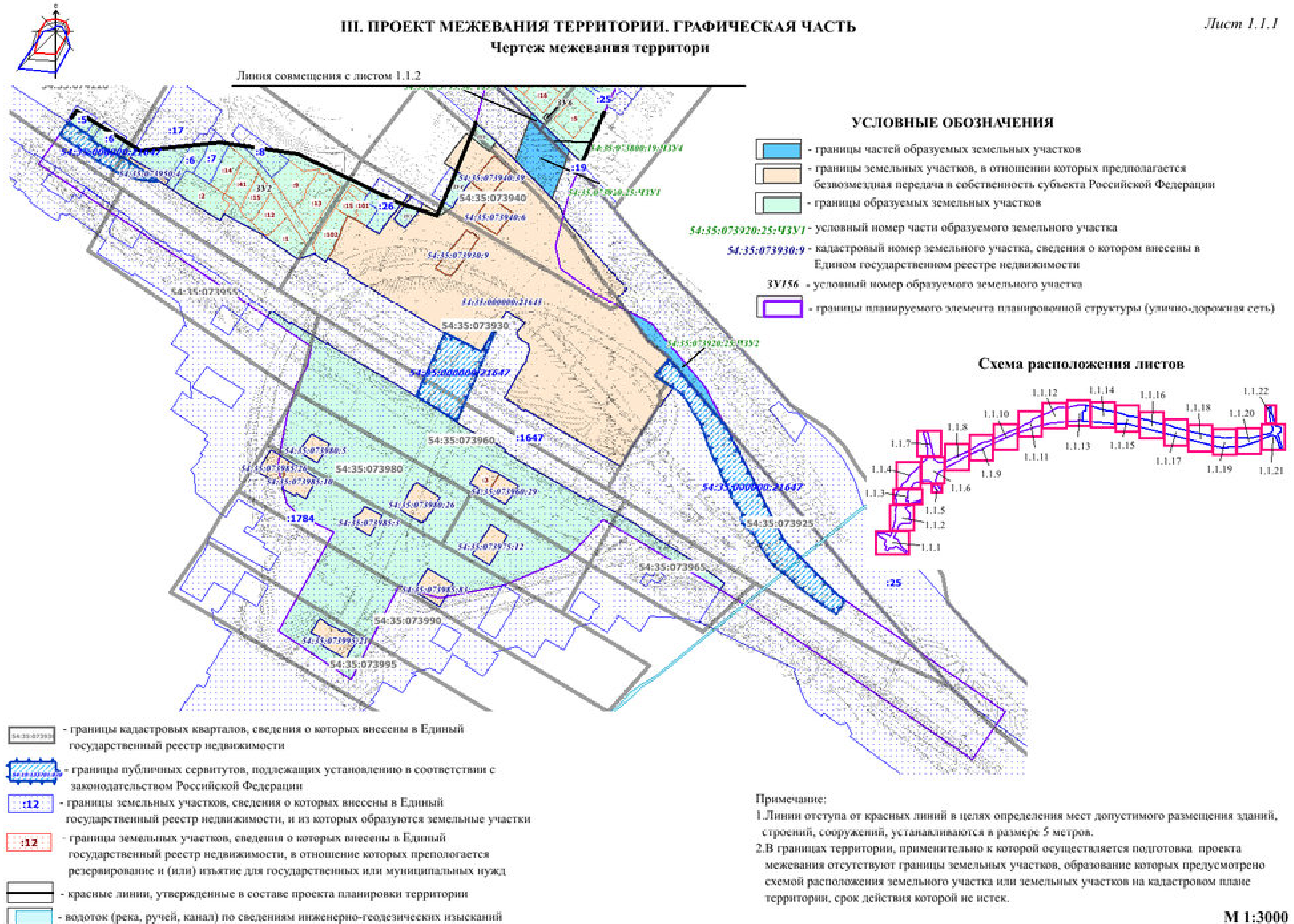
Обеспечение безопасности людей на путях эвакуации осуществляется комплексом объемно-планировочных, конструктивных, инженерно-технических и других мероприятий.

В случае чрезвычайных ситуаций эвакуация участников дорожного движения с объекта регионального значения предусматривается в пеших колоннах или автотранспортом с использованием существующей улично-дорожной сети, которая обеспечивает вывод потоков, эвакуируемых в двух и более направлениях.

III. ПРОЕКТ МЕЖЕВАНИЯ ТЕРРИТОРИИ. ГРАФИЧЕСКАЯ ЧАСТЬ

Чертеж межевания территории

Лист 1.1.1



III. ПРОЕКТ МЕЖЕВАНИЯ ТЕРРИТОРИИ. ГРАФИЧЕСКАЯ ЧАСТЬ
Чертеж межевания территории

Лист 1.1.2



Линия совмещения с листом 1.1.3



Линия совмещения с листом 1.1.1

М 1:3000

УСЛОВНЫЕ ОБОЗНАЧЕНИЯ









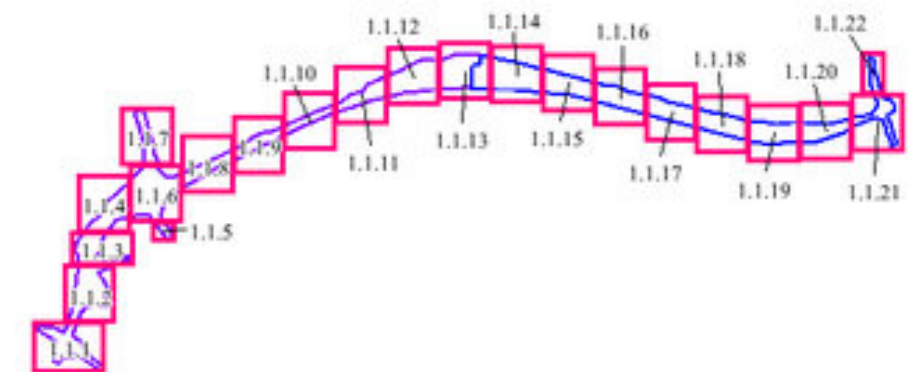
-  - границы планируемого элемента планировочной структуры (улично-дорожная сеть)
-  - границы существующего элемента планировочной структуры
-  - красные линии, утвержденные в составе проекта планировки территории
-  - границы образуемых земельных участков
- 33/156 - условный номер образуемого земельного участка
-  :12 - границы земельных участков, сведения о которых внесены в Единый государственный реестр недвижимости, и из которых образуются земельные участки
-  :12 - границы земельных участков, сведения о которых внесены в Единый государственный реестр недвижимости, в отношении которых предполагается резервирование и (или) изъятие для государственных или муниципальных нужд
-  54:35-073790 - границы кадастровых кварталов, сведения о которых внесены в Единый государственный реестр недвижимости
-  54:19-02/00-07 - границы публичных сервитутов, подлежащих установлению в соответствии с законодательством Российской Федерации

Схема расположения листов



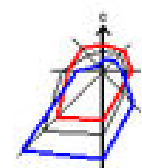
Примечание:

1. Линии отступа от красных линий в целях определения мест допустимого размещения зданий, строений, сооружений, устанавливаются в размере 5 метров.
2. В границах территории, применительно к которой осуществляется подготовка проекта межевания отсутствуют границы земельных участков, образование которых предусмотрено схемой расположения земельного участка или земельных участков на кадастровом плане территории, срок действия которой не истек.

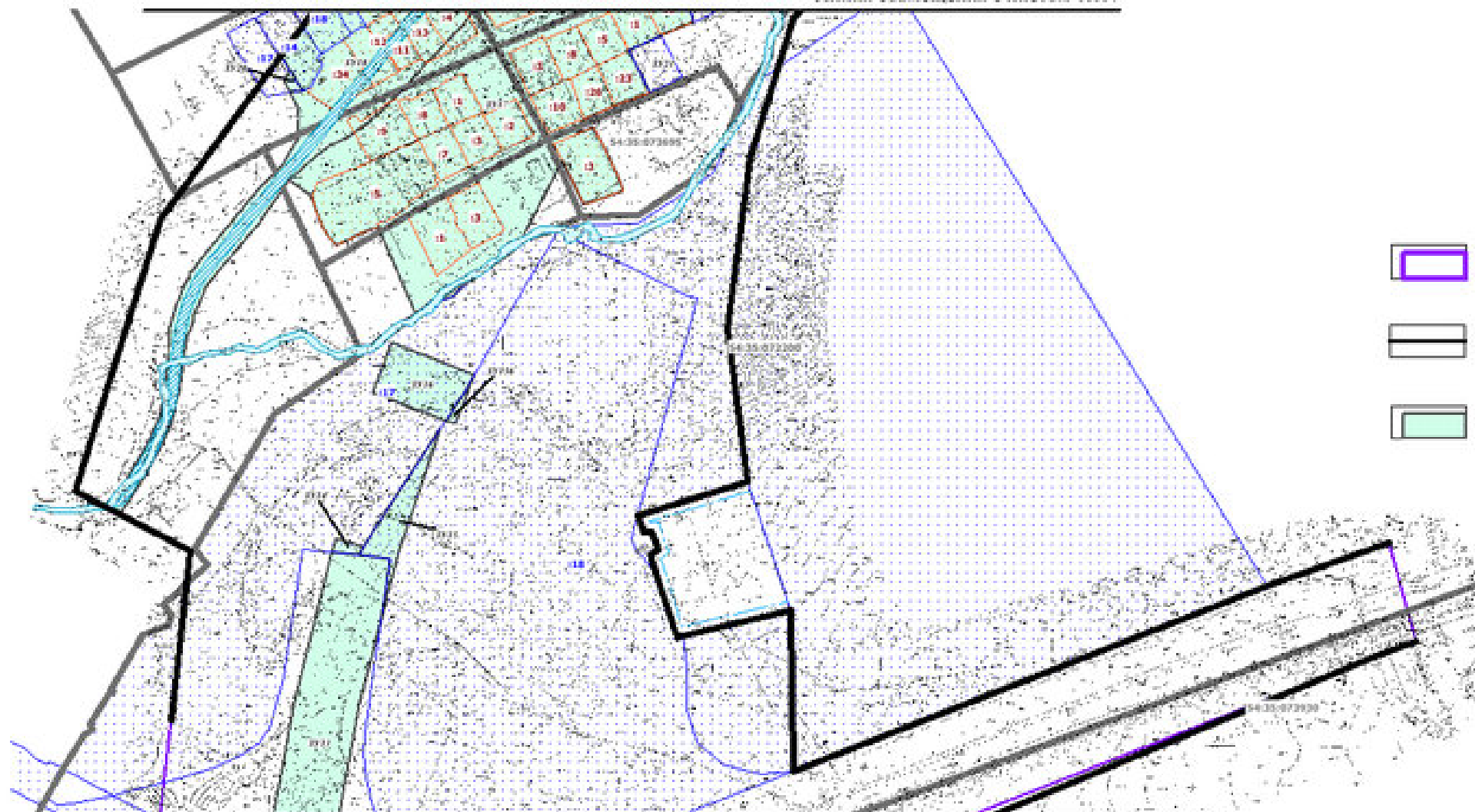
III. ПРОЕКТ МЕЖЕВАНИЯ ТЕРРИТОРИИ. ГРАФИЧЕСКАЯ ЧАСТЬ

Чертеж межевания территории

Лист 1.1.3






Линия совмещения с листом 1.1.4



Линия совмещения с листом 1.1.2

УСЛОВНЫЕ ОБОЗНАЧЕНИЯ

-  - границы планируемого элемента планировочной структуры (улично-дорожная сеть)
-  - красные линии, утвержденные в составе проекта планировки территории
-  - границы образуемых земельных участков

М 1:3000






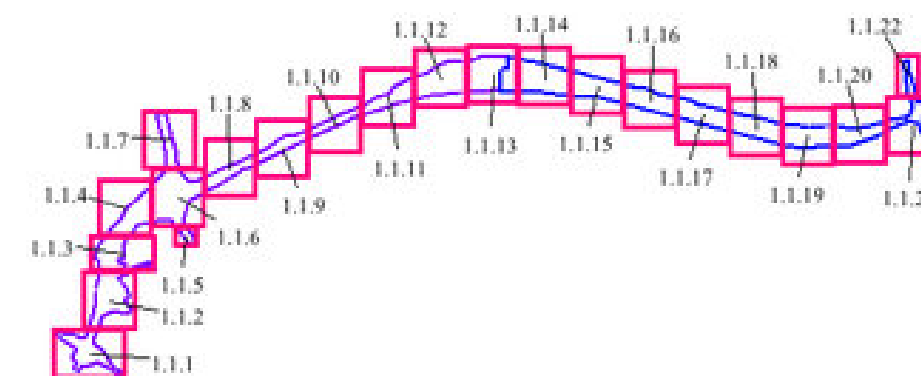
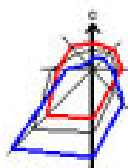
- 39/156 - условный номер образуемого земельного участка
-  :12 - границы земельных участков, сведения о которых внесены в Единый государственный реестр недвижимости, и из которых образуются земельные участки
-  :12 - границы земельных участков, сведения о которых внесены в Единый государственный реестр недвижимости, в отношении которых предполагается резервирование и (или) изъятие для государственных или муниципальных нужд
-  54:35:07300 - границы кадастровых кварталов, сведения о которых внесены в Единый государственный реестр недвижимости
-  - водоток (река, ручей, канал) по сведениям инженерно-геодезических изысканий
-  - планируемый водоток (река, ручей, канал)

Схема расположения листов



Примечание:

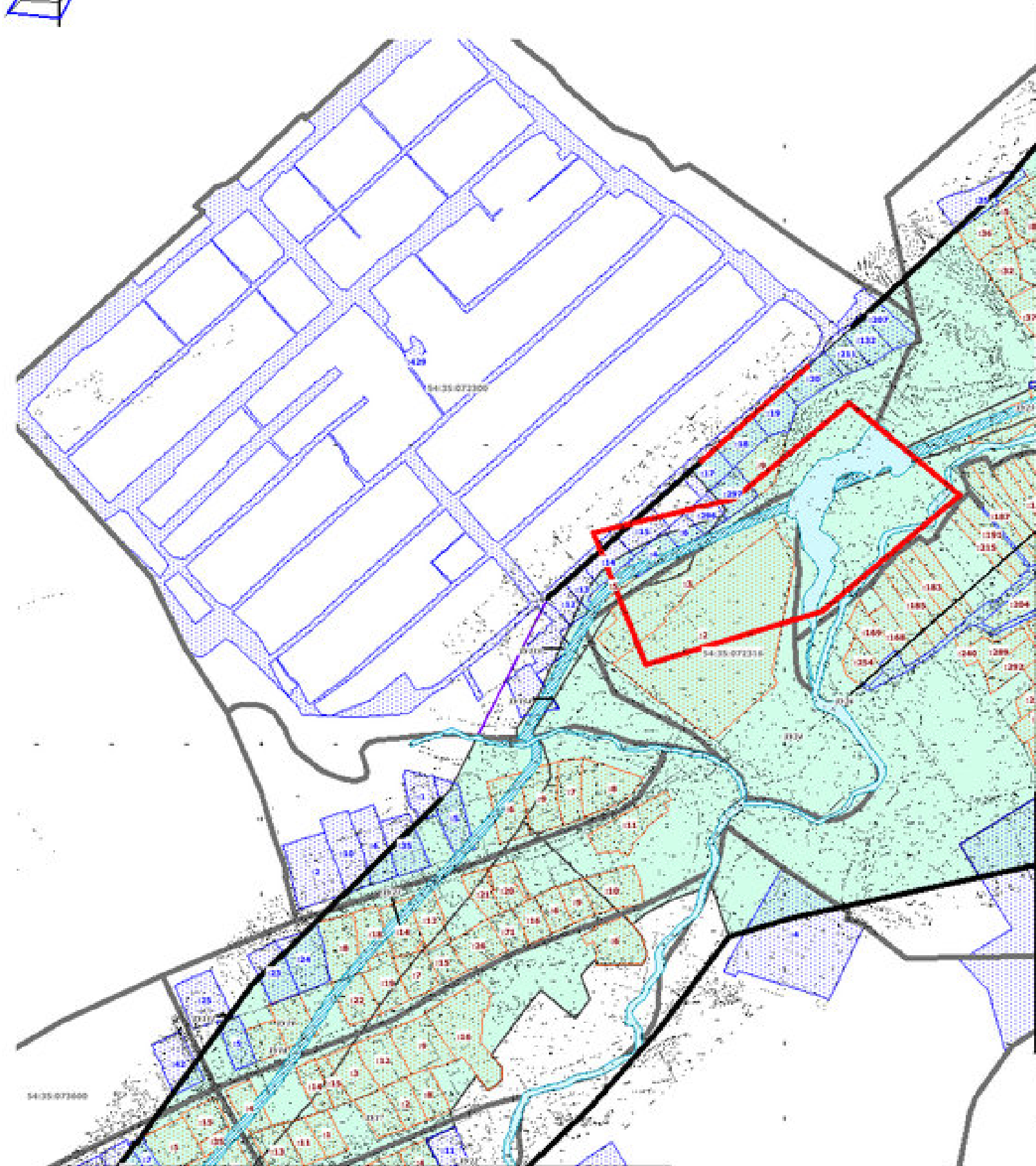
1. Линии отступа от красных линий в целях определения мест допустимого размещения зданий, строений, сооружений, устанавливаются в размере 5 метров.
2. В границах территории, применительно к которой осуществляется подготовка проекта межевания отсутствуют границы земельных участков, образование которых предусмотрено схемой расположения земельного участка или земельных участков на кадастровом плане территории, срок действия которой не истек.



III. ПРОЕКТ МЕЖЕВАНИЯ ТЕРРИТОРИИ. ГРАФИЧЕСКАЯ ЧАСТЬ

Чертеж межевания территории

Лист 1.1.4



Линия совмещения с листом 1.1.6

УСЛОВНЫЕ ОБОЗНАЧЕНИЯ






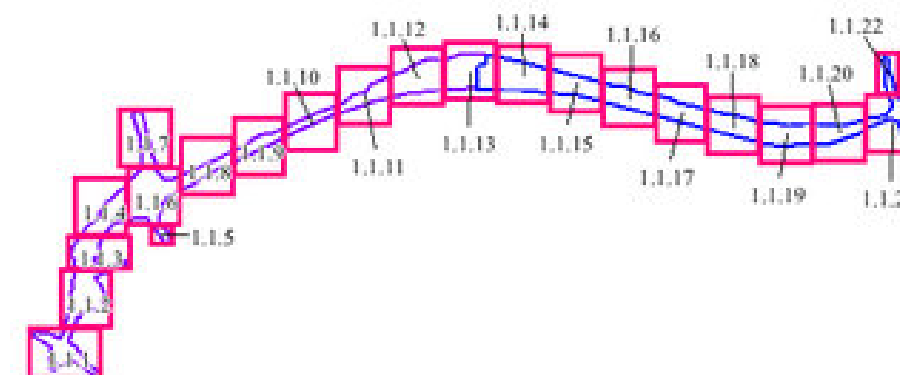
-  - границы планируемого элемента планировочной структуры (улично-дорожная сеть)
-  - границы существующего элемента планировочной структуры
-  - красные линии, утвержденные в составе проекта планировки территории
-  - границы образуемых земельных участков
- ЗУ156** - условный номер образуемого земельного участка
-  - водоток (река, ручей, канал) по сведениям инженерно-геодезических изысканий
-  - планируемый водоток (река, ручей, канал)
-  - границы земельных участков, сведения о которых внесены в Единый государственный реестр недвижимости, и из которых образуются земельные участки
-  - границы земельных участков, сведения о которых внесены в Единый государственный реестр недвижимости, в отношении которых предполагается резервирование и (или) изъятие для государственных или муниципальных нужд
-  - границы кадастровых кварталов, сведения о которых внесены в Единый государственный реестр недвижимости

Схема расположения листов



Примечание:

1. Линии отступа от красных линий в целях определения мест допустимого размещения зданий, строений, сооружений, устанавливаются в размере 5 метров.
2. В границах территории, применительно к которой осуществляется подготовка проекта межевания отсутствуют границы земельных участков, образование которых предусмотрено схемой расположения земельного участка или земельных участков на кадастровом плане территории, срок действия которой не истек.

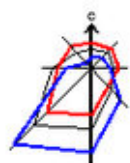
М 1:3000

Линия совмещения с листом 1.1.3

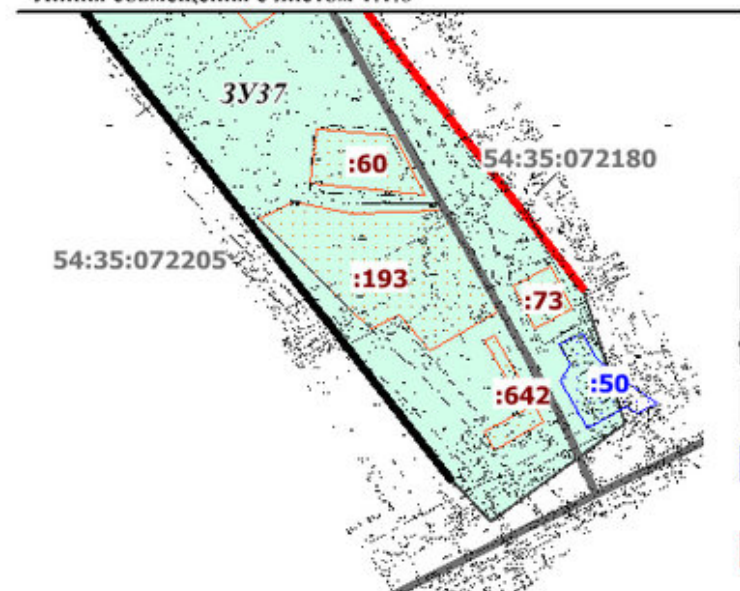
III. ПРОЕКТ МЕЖЕВАНИЯ ТЕРРИТОРИИ. ГРАФИЧЕСКАЯ ЧАСТЬ

Чертеж межевания территории








Лист 1.1.5



Линия совмещения с листом 1.1.6

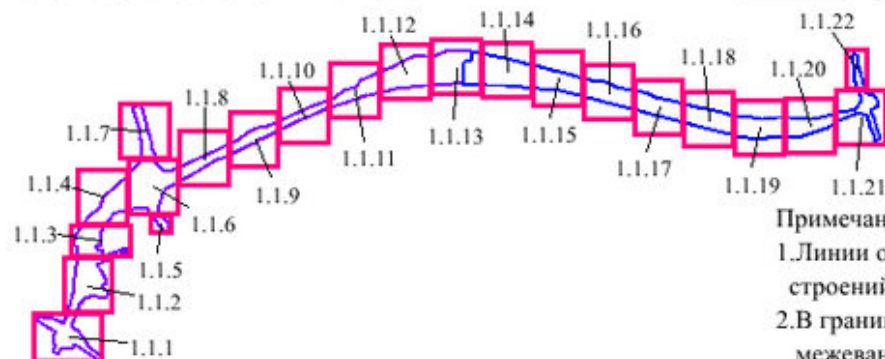


УСЛОВНЫЕ ОБОЗНАЧЕНИЯ

-  - границы планируемого элемента планировочной структуры (улично-дорожная сеть)
-  - границы существующего элемента планировочной структуры
-  - красные линии, утвержденные в составе проекта планировки территории
-  - границы образуемых земельных участков
-  - границы земельных участков, сведения о которых внесены в Единый государственный реестр недвижимости, и из которых образуются земельные участки
-  - границы земельных участков, сведения о которых внесены в Единый государственный реестр недвижимости, в отношении которых предполагается резервирование и (или) изъятие для государственных или муниципальных нужд
-  - границы кадастровых кварталов, сведения о которых внесены в Единый государственный реестр недвижимости

М 1:3000

Схема расположения листов



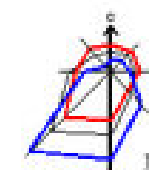
Примечание:

1. Линии отступа от красных линий в целях определения мест допустимого размещения зданий, строений, сооружений, устанавливаются в размере 5 метров.
2. В границах территории, применительно к которой осуществляется подготовка проекта межевания отсутствуют границы земельных участков, образование которых предусмотрено схемой расположения земельного участка или земельных участков на кадастровом плане территории, срок действия которой не истек.

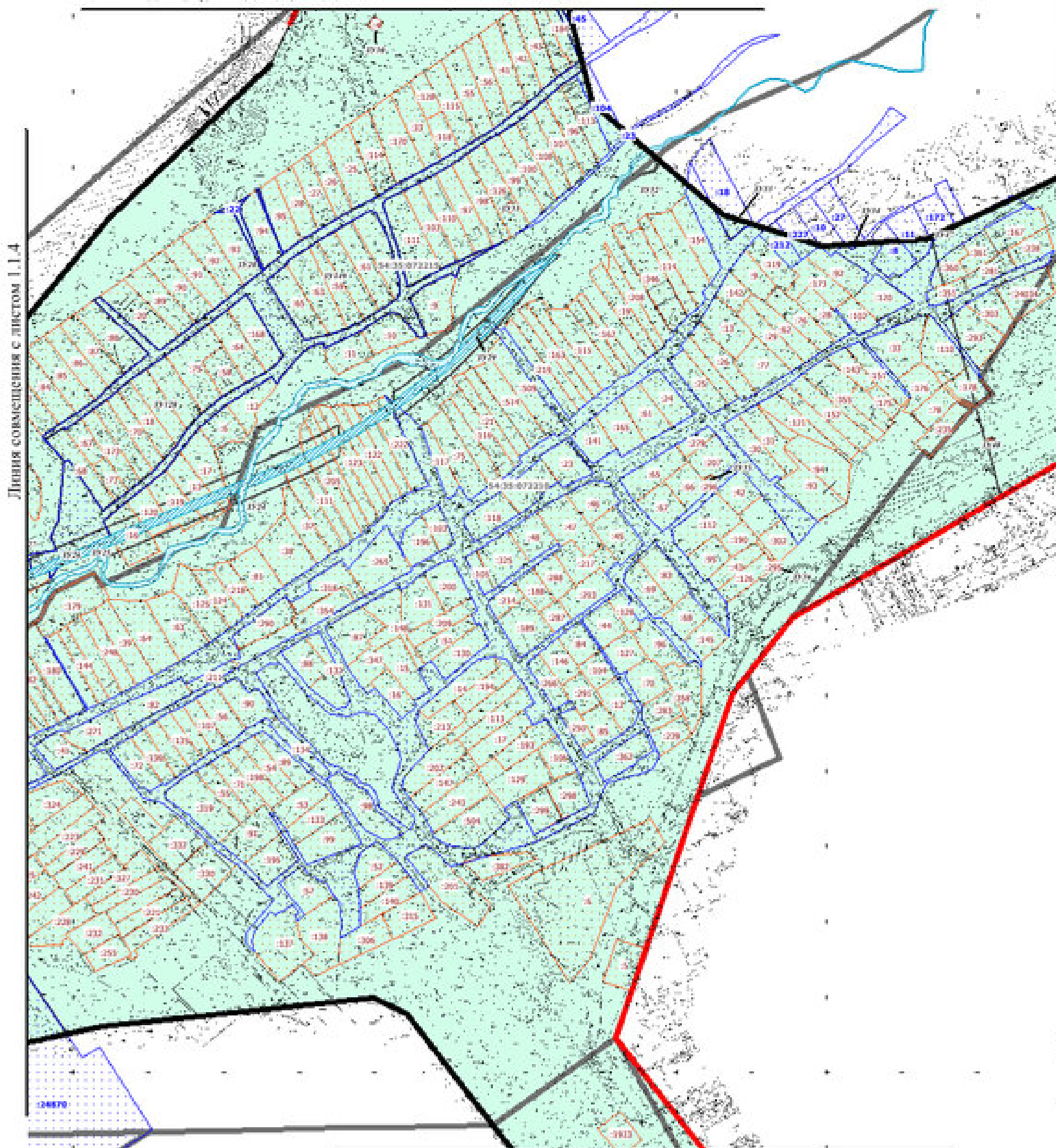
III. ПРОЕКТ МЕЖЕВАНИЯ ТЕРРИТОРИИ. ГРАФИЧЕСКАЯ ЧАСТЬ

Чертеж межевания территории

Лист 1.1.6



Линия совмещения с листом 1.1.7



Линия совмещения с листом 1.1.4

Линия совмещения с листом 1.1.8

УСЛОВНЫЕ ОБОЗНАЧЕНИЯ










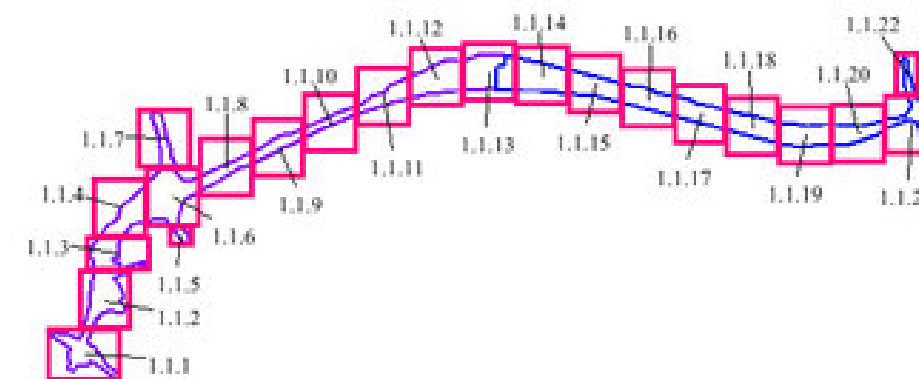
-  - границы планируемого элемента планировочной структуры (улично-дорожная сеть)
-  - границы существующего элемента планировочной структуры
-  - красные линии, утвержденные в составе проекта планировки территории
-  - границы образуемых земельных участков
- ЗУ156** - условный номер образуемого земельного участка
-  - водоток (река, ручей, канал) по сведениям инженерно-геодезических изысканий
-  - планируемый водоток (река, ручей, канал)
-  - границы земельных участков, сведения о которых внесены в Единый государственный реестр недвижимости, и из которых образуются земельные участки
-  - границы земельных участков, сведения о которых внесены в Единый государственный реестр недвижимости, в отношении которых предполагается резервирование и (или) изъятие для государственных или муниципальных нужд
-  - границы кадастровых кварталов, сведения о которых внесены в Единый государственный реестр недвижимости

Схема расположения листов

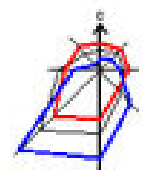


Примечание:

1. Линии отступа от красных линий в целях определения мест допустимого размещения зданий, строений, сооружений, устанавливаются в размере 5 метров.
2. В границах территории, применительно к которой осуществляется подготовка проекта межевания отсутствуют границы земельных участков, образование которых предусмотрено схемой расположения земельного участка или земельных участков на кадастровом плане территории, срок действия которой не истек.

М 1:3000

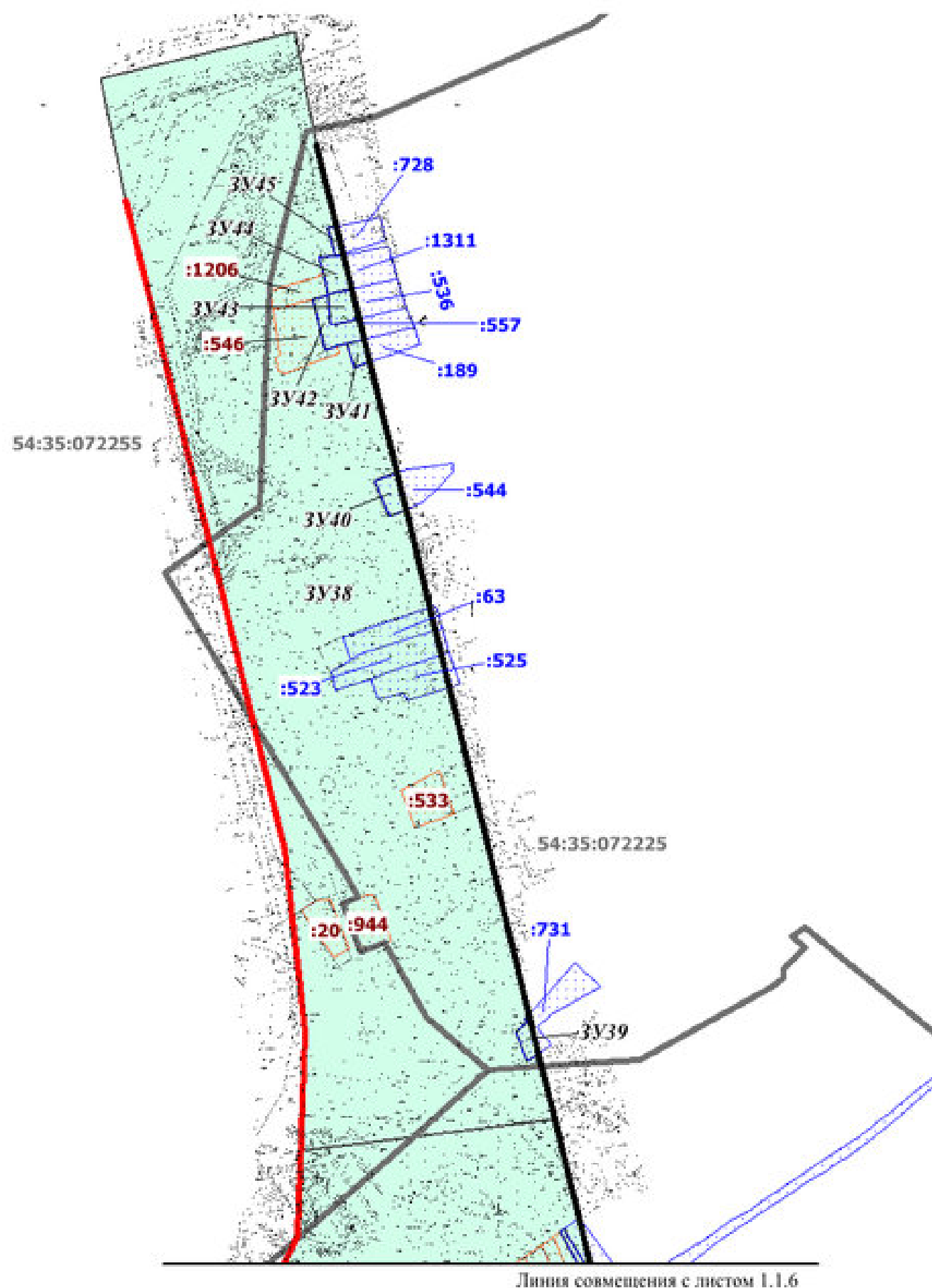
Линия совмещения с листом 1.1.5



III. ПРОЕКТ МЕЖЕВАНИЯ ТЕРРИТОРИИ. ГРАФИЧЕСКАЯ ЧАСТЬ

Чертеж межевания территории

Лист 1.1.7



УСЛОВНЫЕ ОБОЗНАЧЕНИЯ








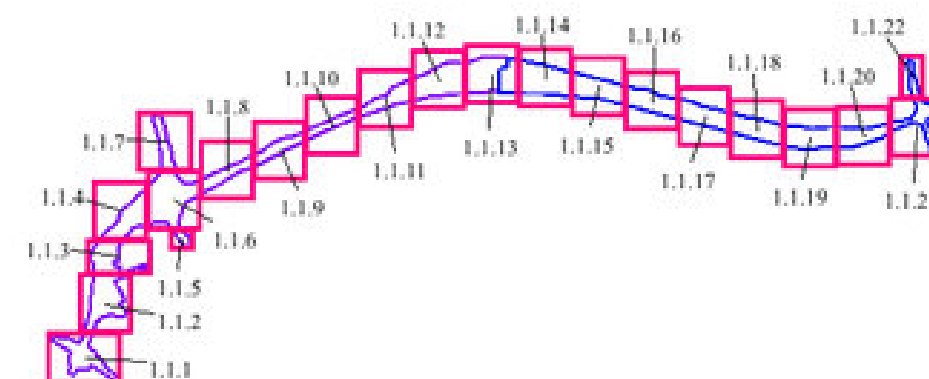
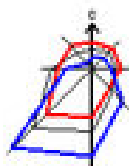
-  - границы планируемого элемента планировочной структуры (улично-дорожная сеть)
-  - границы существующего элемента планировочной структуры
-  - красные линии, утвержденные в составе проекта планировки территории
-  - границы образуемых земельных участков
- 3У156** - условный номер образуемого земельного участка
-  **:12** - границы земельных участков, сведения о которых внесены в Единый государственный реестр недвижимости, и из которых образуются земельные участки
-  **:12** - границы земельных участков, сведения о которых внесены в Единый государственный реестр недвижимости, в отношении которых предполагается резервирование и (или) изъятие для государственных или муниципальных нужд
-  **54:35:07393** - границы кадастровых кварталов, сведения о которых внесены в Единый государственный реестр недвижимости

Схема расположения листов



Примечание:

1. Линии отступа от красных линий в целях определения мест допустимого размещения зданий, строений, сооружений, устанавливаются в размере 5 метров.
2. В границах территории, применительно к которой осуществляется подготовка проекта межевания отсутствуют границы земельных участков, образование которых предусмотрено схемой расположения земельного участка или земельных участков на кадастровом плане территории, срок действия которой не истек.



III. ПРОЕКТ МЕЖЕВАНИЯ ТЕРРИТОРИИ. ГРАФИЧЕСКАЯ ЧАСТЬ

Чертеж межевания территории

Лист 1.1.8



УСЛОВНЫЕ ОБОЗНАЧЕНИЯ









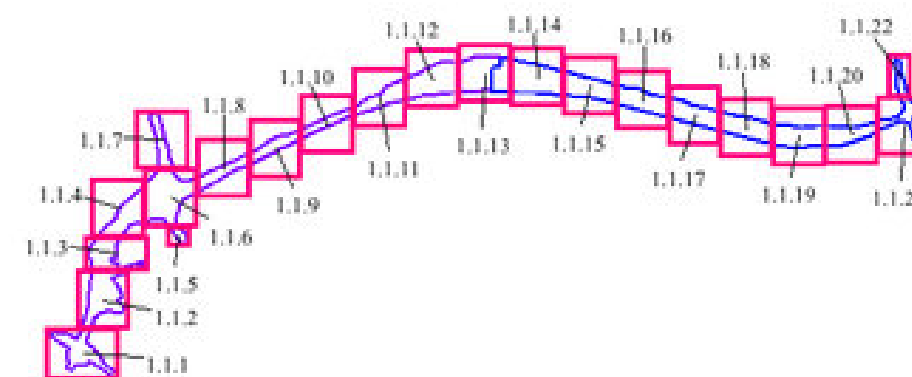
-  - границы планируемого элемента планировочной структуры (улично-дорожная сеть)
-  - границы существующего элемента планировочной структуры
-  - красные линии, утвержденные в составе проекта планировки территории
-  - границы образуемых земельных участков
- ЗУ156** - условный номер образуемого земельного участка
-  - водоток (река, ручей, канал) по сведениям инженерно-геодезических изысканий
-  - границы земельных участков, сведения о которых внесены в Единый государственный реестр недвижимости, и из которых образуются земельные участки
-  - границы земельных участков, сведения о которых внесены в Единый государственный реестр недвижимости, в отношении которых предполагается резервирование и (или) изъятие для государственных или муниципальных нужд
-  - границы кадастровых кварталов, сведения о которых внесены в Единый государственный реестр недвижимости

Схема расположения листов



Примечание:

1. Линии отступа от красных линий в целях определения мест допустимого размещения зданий, строений, сооружений, устанавливаются в размере 5 метров.
2. В границах территории, применительно к которой осуществляется подготовка проекта межевания отсутствуют границы земельных участков, образование которых предусмотрено схемой расположения земельного участка или земельных участков на кадастровом плане территории, срок действия которой не истек.

Линия совмещения с листом 1.1.6

Линия совмещения с листом 1.1.9

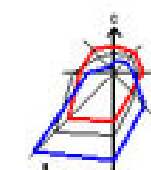
М 1:3000

54.05-072175

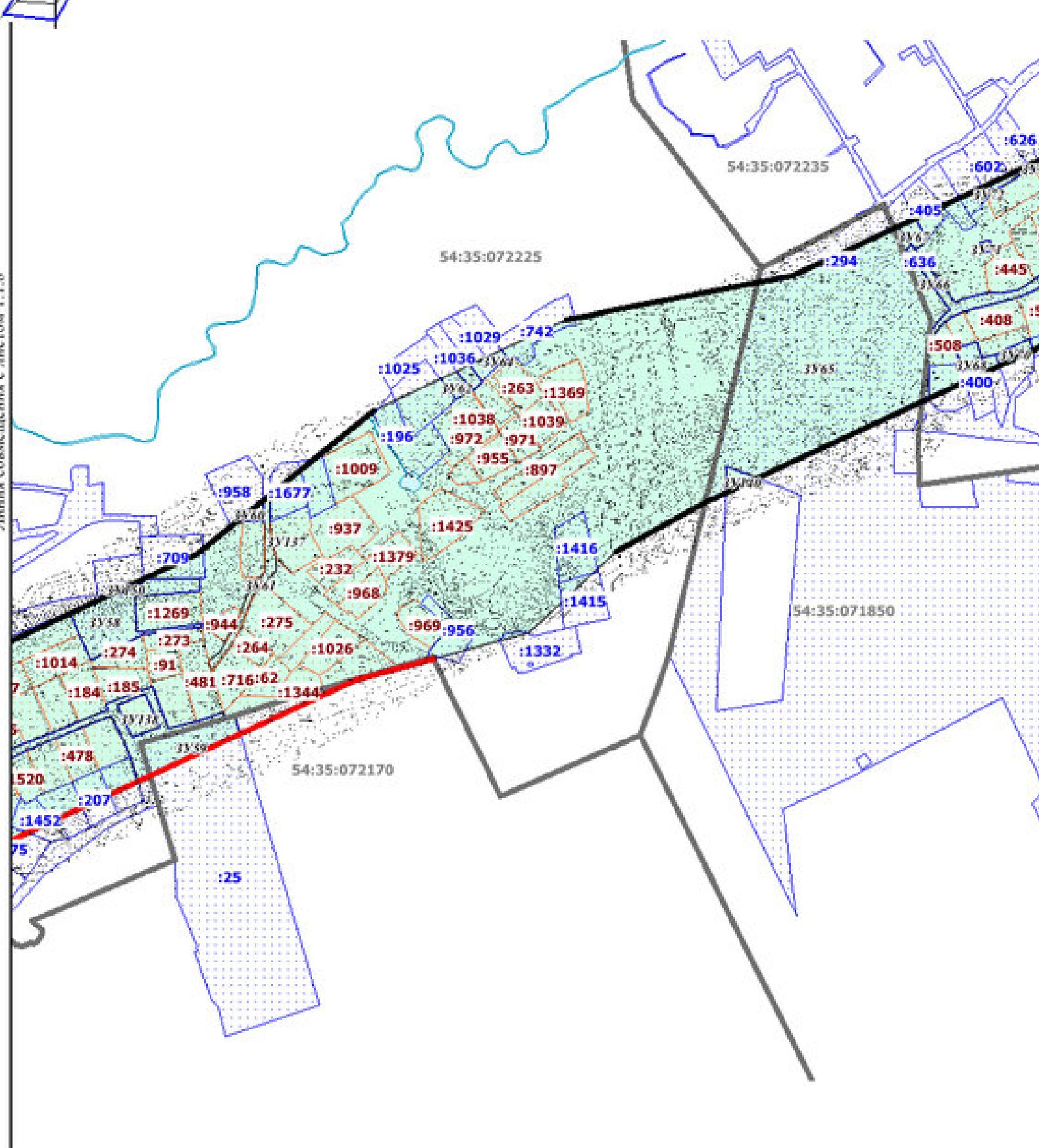
III. ПРОЕКТ МЕЖЕВАНИЯ ТЕРРИТОРИИ. ГРАФИЧЕСКАЯ ЧАСТЬ

Чертеж межевания территории

Лист 1.1.9



Линия совмещения с листом 1.1.8



Линия совмещения с листом 1.1.10

УСЛОВНЫЕ ОБОЗНАЧЕНИЯ









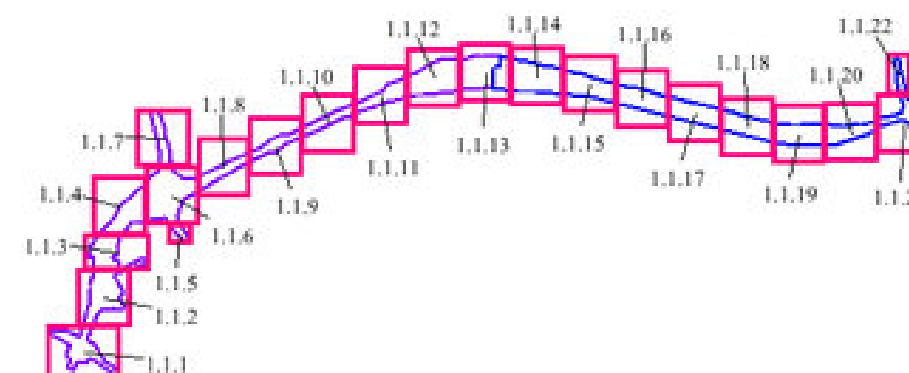
-  - границы планируемого элемента планировочной структуры (улично-дорожная сеть)
-  - границы образуемых земельных участков
- ЗУ/56 - условный номер образуемого земельного участка
-  :12 - границы земельных участков, сведения о которых внесены в Единый государственный реестр недвижимости, и из которых образуются земельные участки
-  :64:08:072933 - границы кадастровых кварталов, сведения о которых внесены в Единый государственный реестр недвижимости
-  - водоток (река, ручей, канал) по сведениям инженерно-геодезических изысканий
-  :12 - границы земельных участков, сведения о которых внесены в Единый государственный реестр недвижимости, в отношении которых предполагается резервирование и (или) изъятие для государственных или муниципальных нужд
-  - красные линии, утвержденные в составе проекта планировки территории
-  - границы существующего элемента планировочной структуры

Схема расположения листов

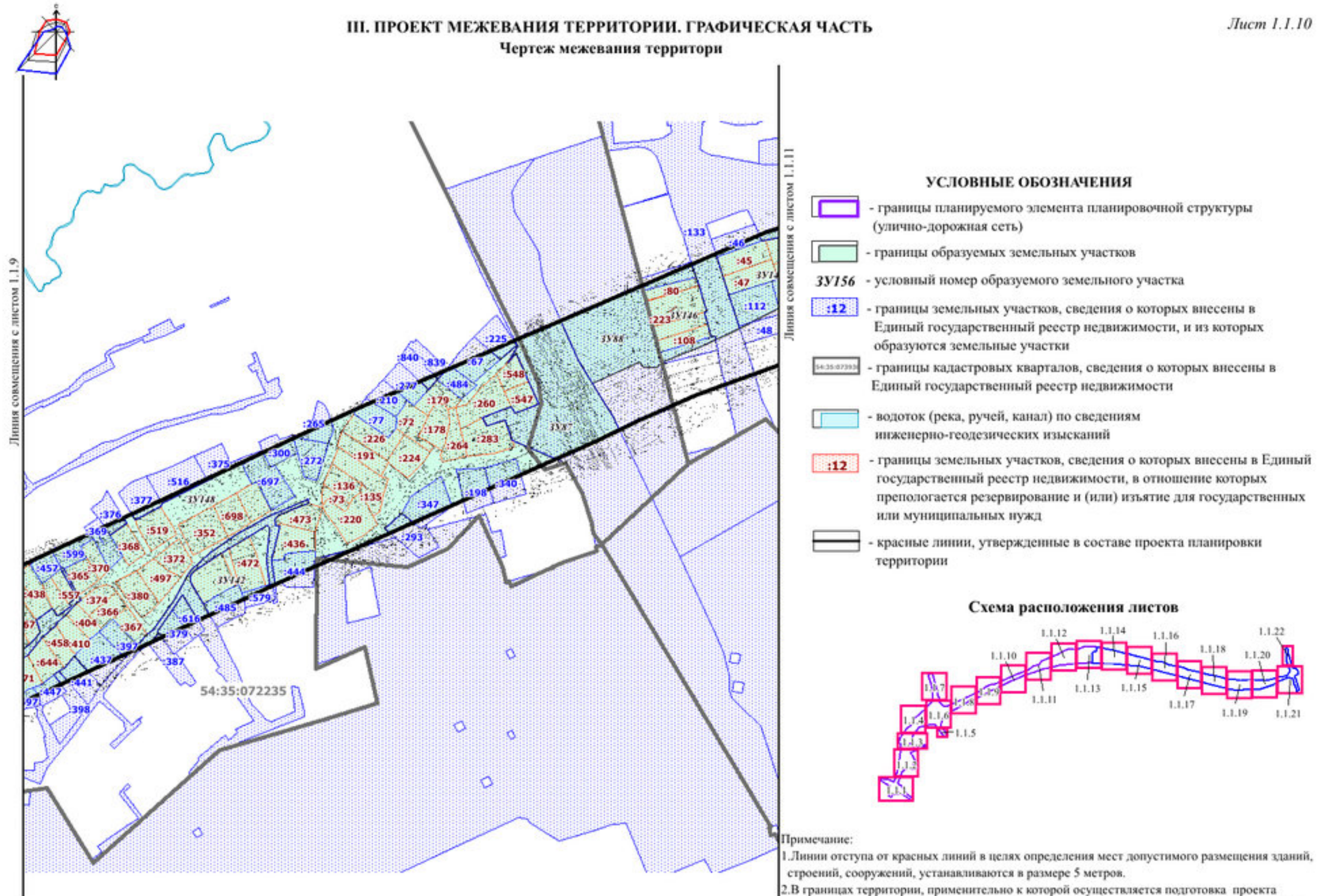


Примечание:

1. Линии отступа от красных линий в целях определения мест допустимого размещения зданий, строений, сооружений, устанавливаются в размере 5 метров.
2. В границах территории, применительно к которой осуществляется подготовка проекта межевания отсутствуют границы земельных участков, образование которых предусмотрено схемой расположения земельного участка или земельных участков на кадастровом плане территории, срок действия которой не истек.

III. ПРОЕКТ МЕЖЕВАНИЯ ТЕРРИТОРИИ. ГРАФИЧЕСКАЯ ЧАСТЬ

Чертеж межевания территории



Линия совмещения с листом 1.1.9

Линия совмещения с листом 1.1.11

54:35:072235

M 1:3000

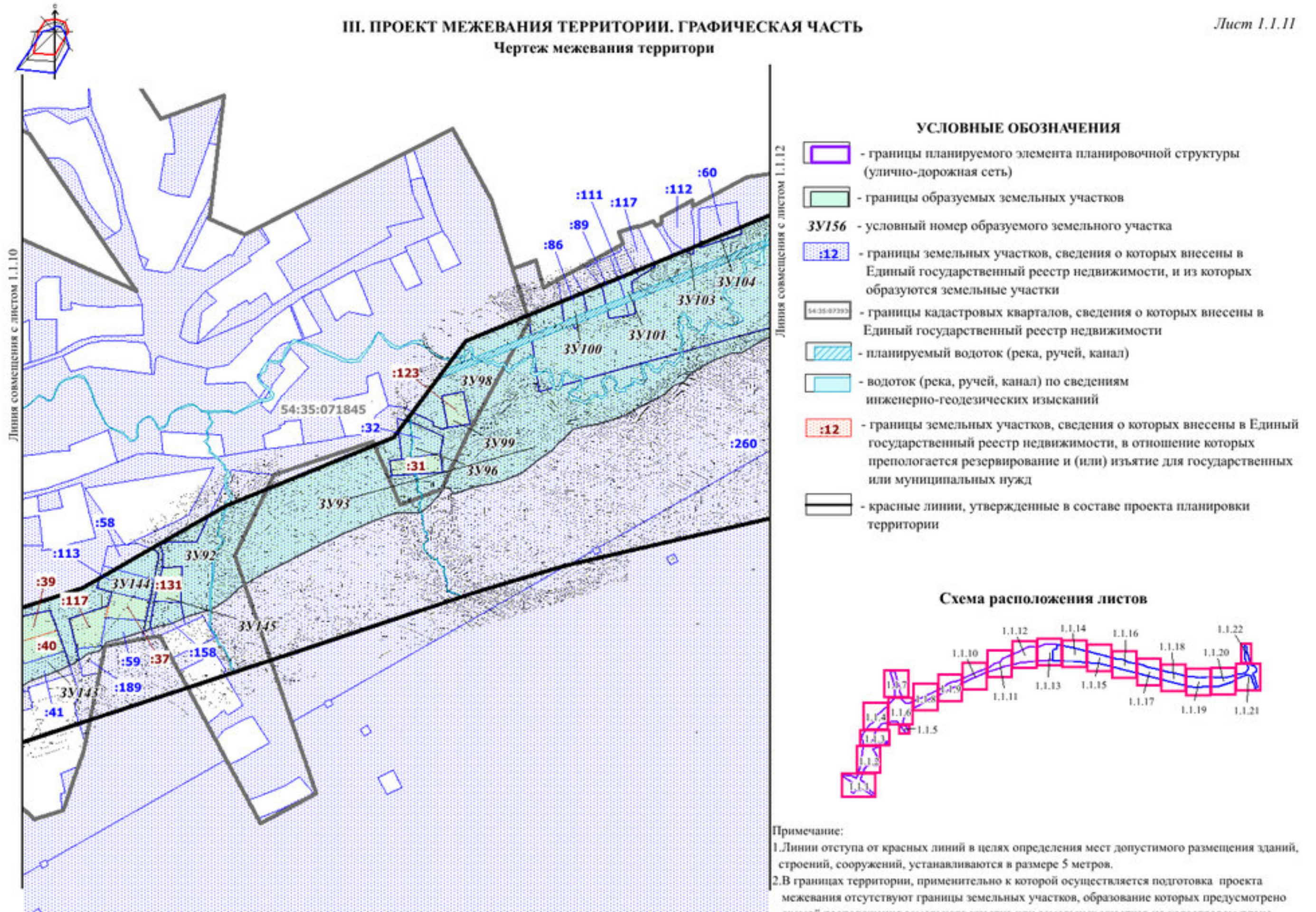
Примечание:

1. Линии отступа от красных линий в целях определения мест допустимого размещения зданий, строений, сооружений, устанавливаются в размере 5 метров.
2. В границах территории, применительно к которой осуществляется подготовка проекта межевания отсутствуют границы земельных участков, образование которых предусмотрено схемой расположения земельного участка или земельных участков на кадастровом плане территории, срок действия которой не истек.

III. ПРОЕКТ МЕЖЕВАНИЯ ТЕРРИТОРИИ. ГРАФИЧЕСКАЯ ЧАСТЬ

Чертеж межевания территории

Лист 1.1.11



УСЛОВНЫЕ ОБОЗНАЧЕНИЯ









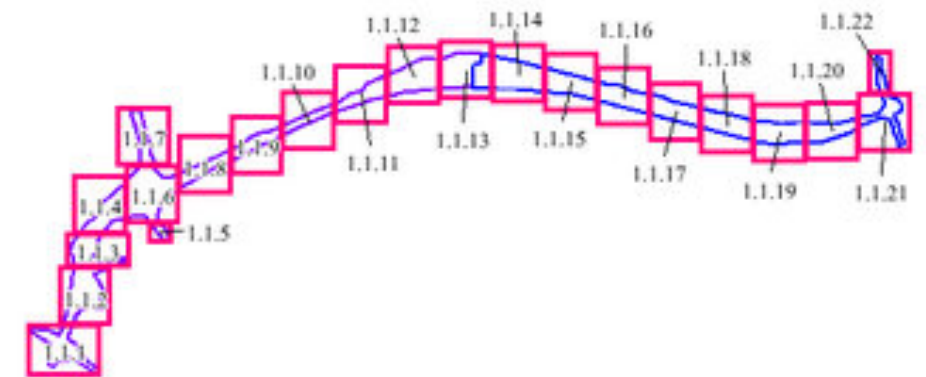
-  - границы планируемого элемента планировочной структуры (улично-дорожная сеть)
-  - границы образуемых земельных участков
- ЗУ156** - условный номер образуемого земельного участка
-  **:12** - границы земельных участков, сведения о которых внесены в Единый государственный реестр недвижимости, и из которых образуются земельные участки
-  **54:35:07293** - границы кадастровых кварталов, сведения о которых внесены в Единый государственный реестр недвижимости
-  - планируемый водоток (река, ручей, канал)
-  - водоток (река, ручей, канал) по сведениям инженерно-геодезических изысканий
-  **:12** - границы земельных участков, сведения о которых внесены в Единый государственный реестр недвижимости, в отношении которых предполагается резервирование и (или) изъятие для государственных или муниципальных нужд
-  - красные линии, утвержденные в составе проекта планировки территории

Схема расположения листов



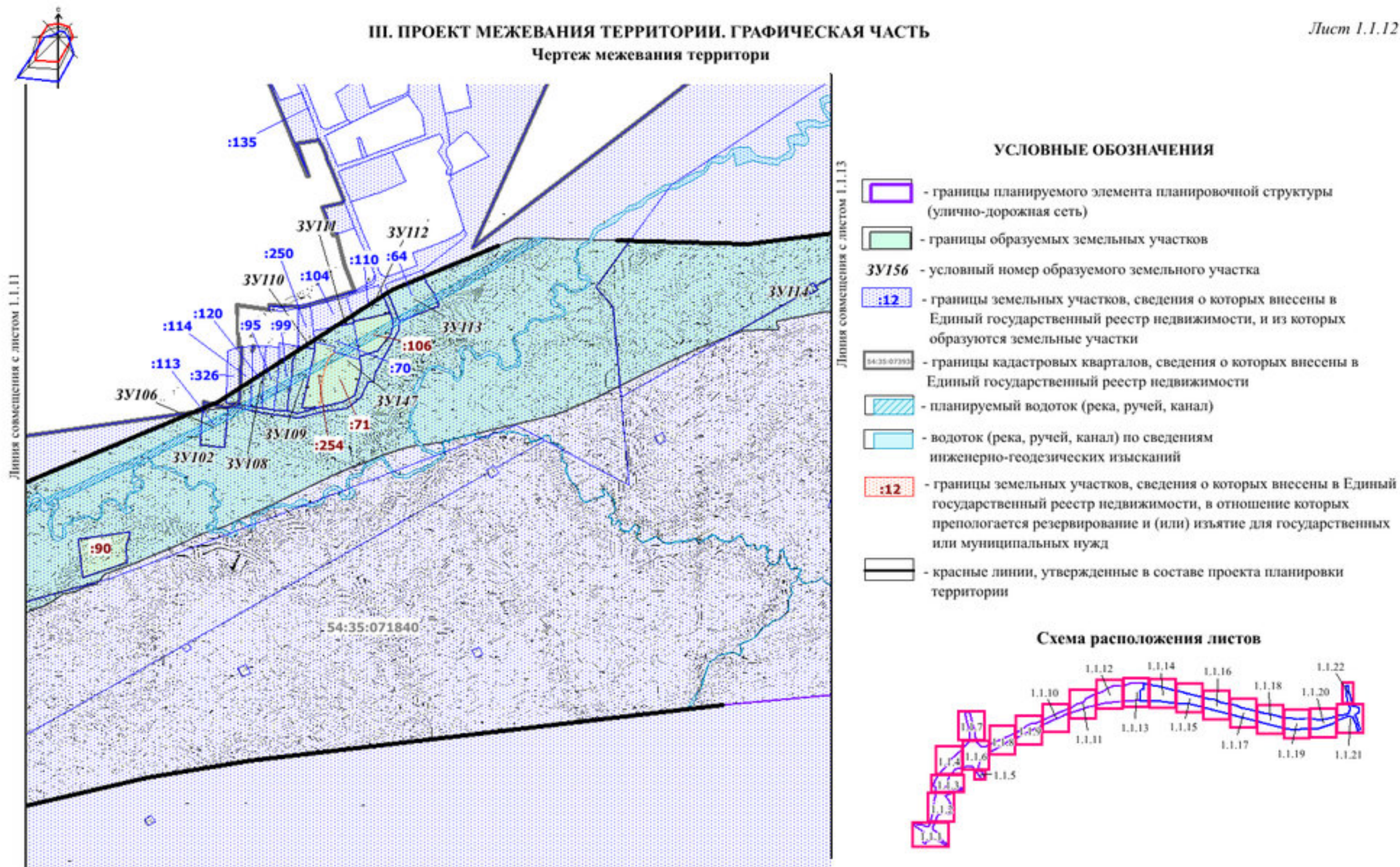
Примечание:

1. Линии отступа от красных линий в целях определения мест допустимого размещения зданий, строений, сооружений, устанавливаются в размере 5 метров.
2. В границах территории, применительно к которой осуществляется подготовка проекта межевания отсутствуют границы земельных участков, образование которых предусмотрено схемой расположения земельного участка или земельных участков на кадастровом плане территории, срок действия которой не истек.

М 1:3000

III. ПРОЕКТ МЕЖЕВАНИЯ ТЕРРИТОРИИ. ГРАФИЧЕСКАЯ ЧАСТЬ

Чертеж межевания территории



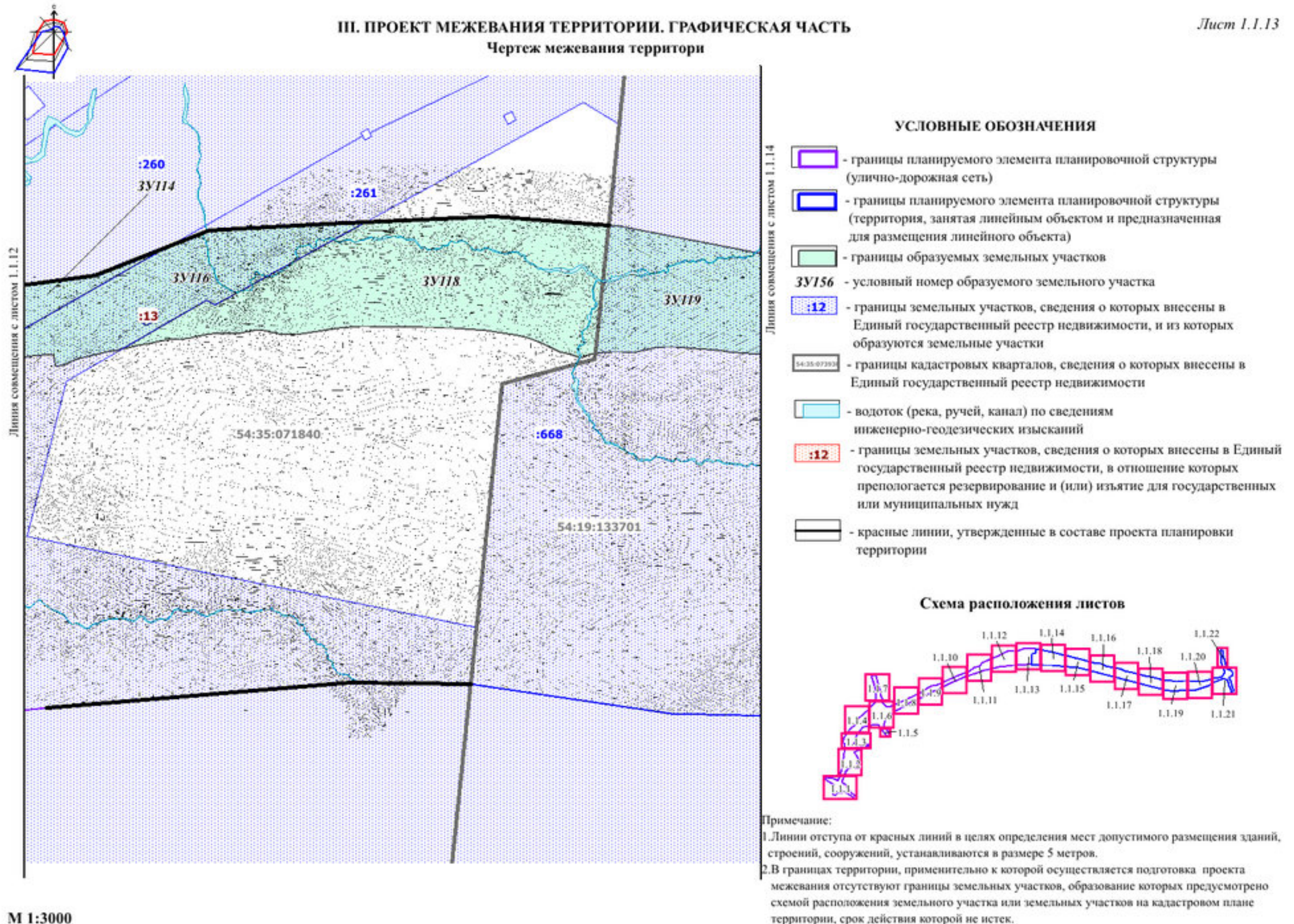
Примечание:

1. Линии отступа от красных линий в целях определения мест допустимого размещения зданий, строений, сооружений, устанавливаются в размере 5 метров.
2. В границах территории, применительно к которой осуществляется подготовка проекта межевания отсутствуют границы земельных участков, образование которых предусмотрено схемой расположения земельного участка или земельных участков на кадастровом плане территории, срок действия которой не истек.

III. ПРОЕКТ МЕЖЕВАНИЯ ТЕРРИТОРИИ. ГРАФИЧЕСКАЯ ЧАСТЬ

Чертеж межевания территории

Лист 1.1.13

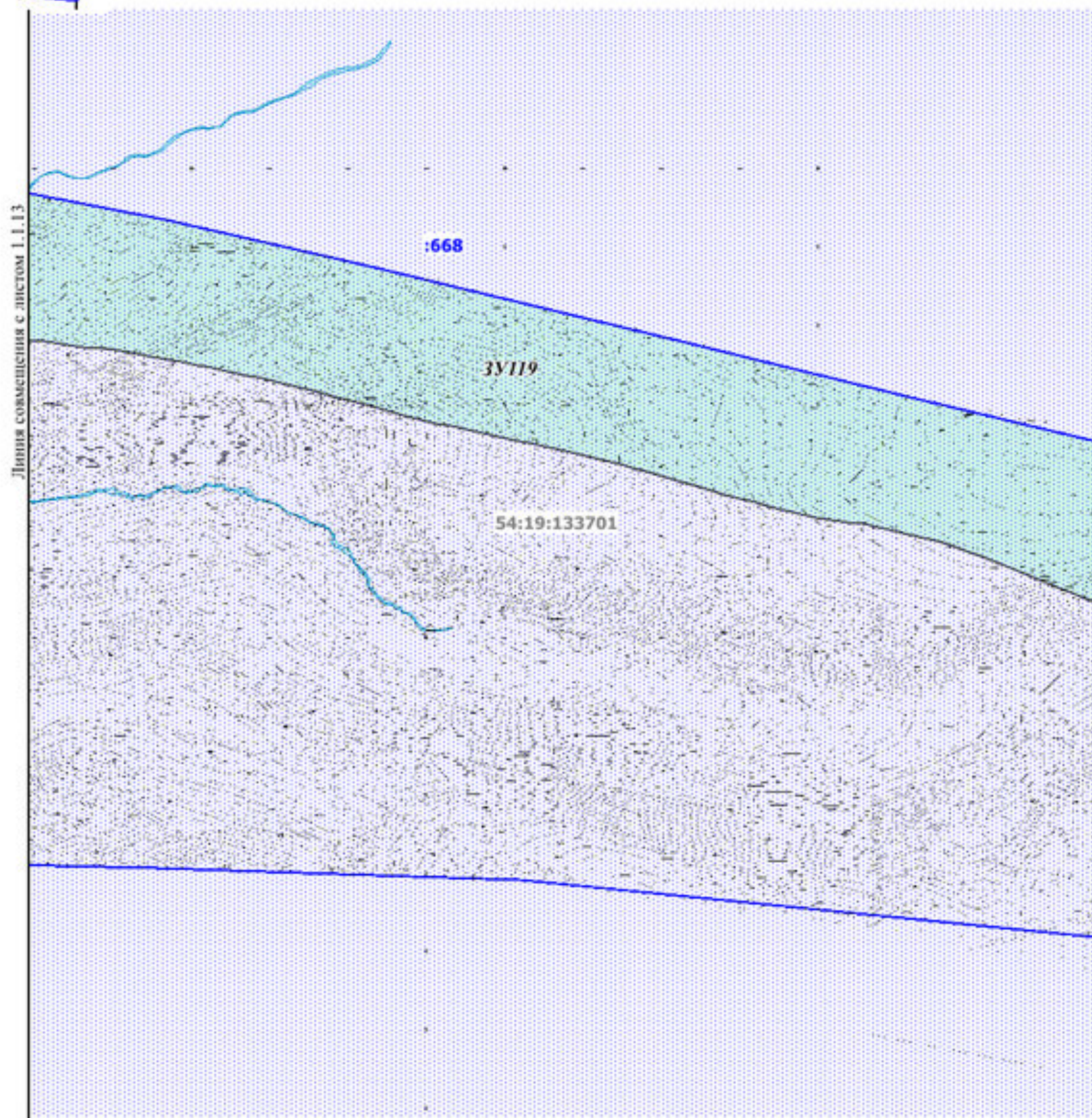
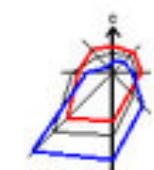


М 1:3000

III. ПРОЕКТ МЕЖЕВАНИЯ ТЕРРИТОРИИ. ГРАФИЧЕСКАЯ ЧАСТЬ

Чертеж межевания территории

Лист 1.1.14



УСЛОВНЫЕ ОБОЗНАЧЕНИЯ






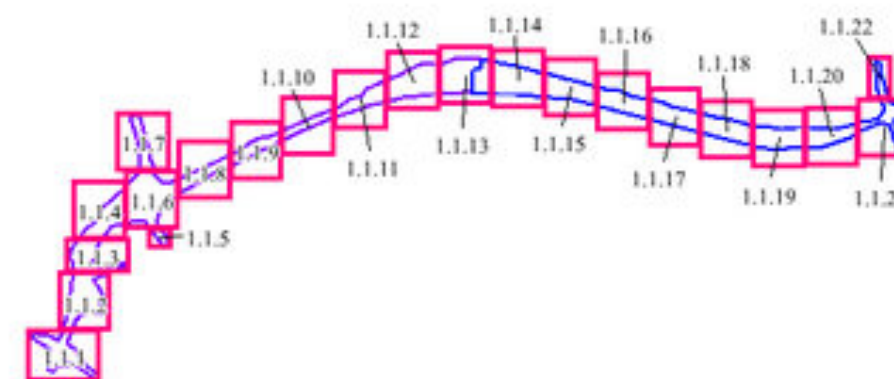
-  - границы планируемого элемента планировочной структуры (территория, занятая линейным объектом и предназначенная для размещения линейного объекта)
-  - границы образуемых земельных участков
- 3У156** - условный номер образуемого земельного участка
-  :12 - границы земельных участков, сведения о которых внесены в Единый государственный реестр недвижимости, и из которых образуются земельные участки
-  54:05:07303 - границы кадастровых кварталов, сведения о которых внесены в Единый государственный реестр недвижимости
-  - водоток (река, ручей, канал) по сведениям инженерно-геодезических изысканий

Схема расположения листов

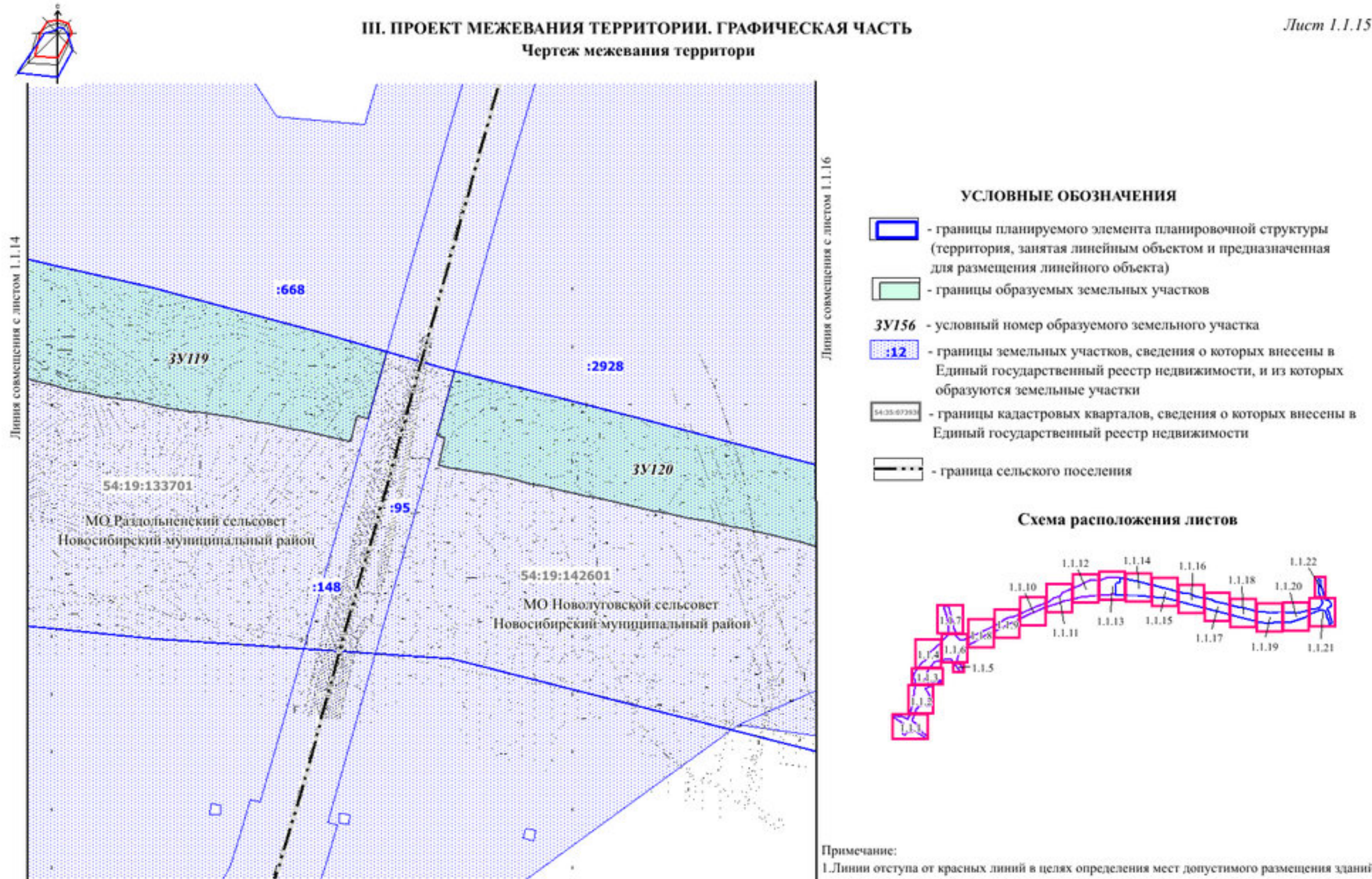


Примечание:

1. Линии отступа от красных линий в целях определения мест допустимого размещения зданий, строений, сооружений, устанавливаются в размере 5 метров.
2. В границах территории, применительно к которой осуществляется подготовка проекта межевания отсутствуют границы земельных участков, образование которых предусмотрено схемой расположения земельного участка или земельных участков на кадастровом плане территории, срок действия которой не истек.

III. ПРОЕКТ МЕЖЕВАНИЯ ТЕРРИТОРИИ. ГРАФИЧЕСКАЯ ЧАСТЬ
Чертеж межевания территории

Лист 1.1.15



УСЛОВНЫЕ ОБОЗНАЧЕНИЯ




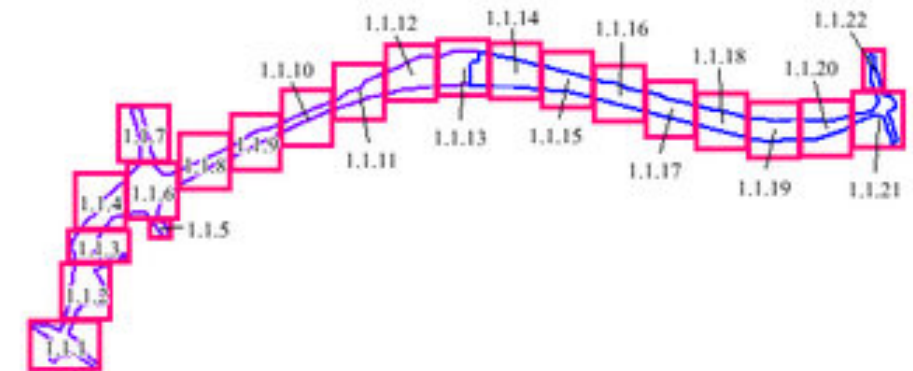
-  - границы планируемого элемента планировочной структуры (территория, занятая линейным объектом и предназначенная для размещения линейного объекта)
-  - границы образуемых земельных участков
- 3У156** - условный номер образуемого земельного участка
- :12** - границы земельных участков, сведения о которых внесены в Единый государственный реестр недвижимости, и из которых образуются земельные участки
- 54:35:07283** - границы кадастровых кварталов, сведения о которых внесены в Единый государственный реестр недвижимости
-  - граница сельского поселения

Схема расположения листов



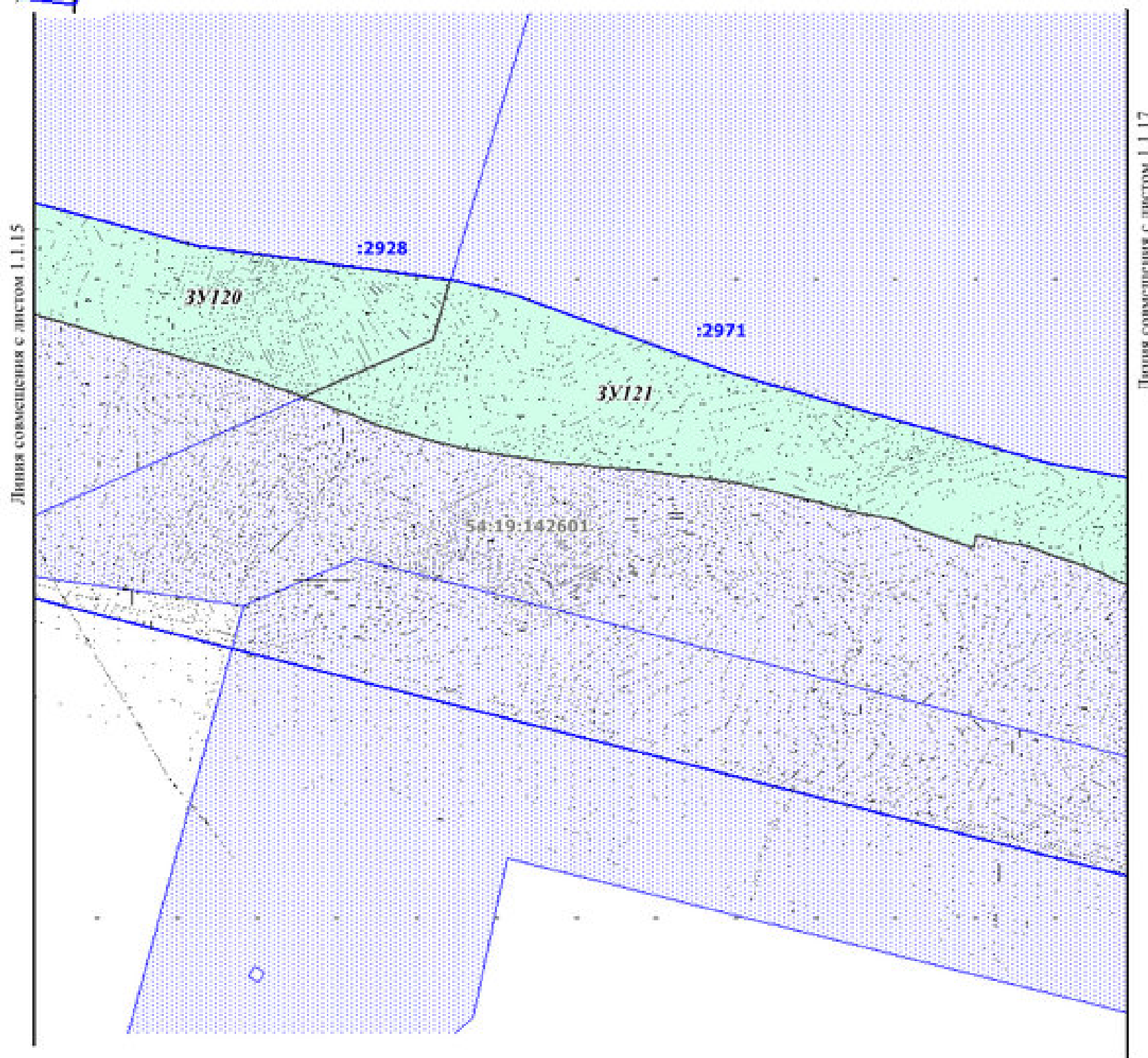
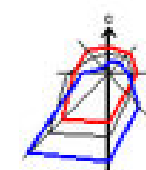
Примечание:

1. Линии отступа от красных линий в целях определения мест допустимого размещения зданий, строений, сооружений, устанавливаются в размере 5 метров.
2. В границах территории, применительно к которой осуществляется подготовка проекта межевания отсутствуют границы земельных участков, образование которых предусмотрено схемой расположения земельного участка или земельных участков на кадастровом плане территории, срок действия которой не истек.

III. ПРОЕКТ МЕЖЕВАНИЯ ТЕРРИТОРИИ. ГРАФИЧЕСКАЯ ЧАСТЬ

Чертеж межевания территории

Лист 1.1.16



УСЛОВНЫЕ ОБОЗНАЧЕНИЯ





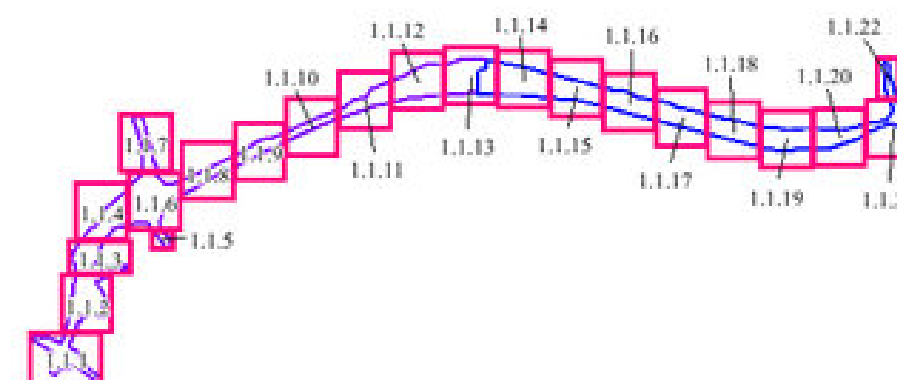
-  - границы планируемого элемента планировочной структуры (территория, занятая линейным объектом и предназначенная для размещения линейного объекта)
-  - границы образуемых земельных участков
- 3У156 - условный номер образуемого земельного участка
-  :12 - границы земельных участков, сведения о которых внесены в Единый государственный реестр недвижимости, и из которых образуются земельные участки
-  54:05:072503 - границы кадастровых кварталов, сведения о которых внесены в Единый государственный реестр недвижимости

Схема расположения листов



Примечание:

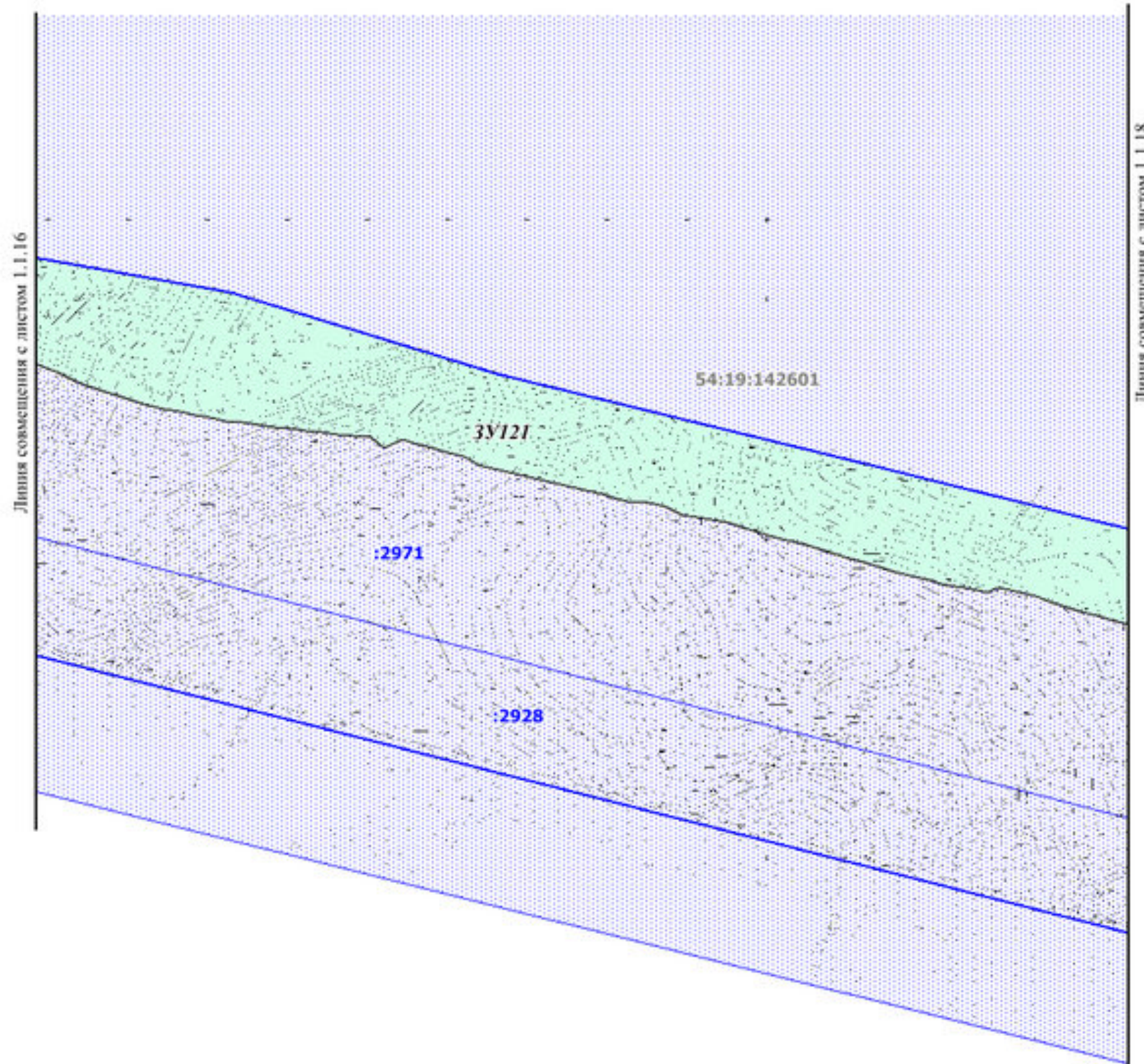
1. Линии отступа от красных линий в целях определения мест допустимого размещения зданий, строений, сооружений, устанавливаются в размере 5 метров.
2. В границах территории, применительно к которой осуществляется подготовка проекта межевания отсутствуют границы земельных участков, образование которых предусмотрено схемой расположения земельного участка или земельных участков на кадастровом плане территории, срок действия которой не истек.



III. ПРОЕКТ МЕЖЕВАНИЯ ТЕРРИТОРИИ. ГРАФИЧЕСКАЯ ЧАСТЬ

Чертеж межевания территории

Лист 1.1.17



УСЛОВНЫЕ ОБОЗНАЧЕНИЯ





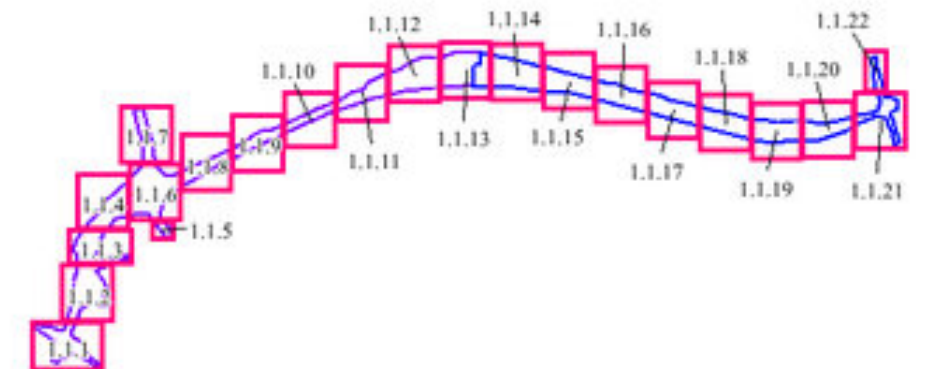
-  - границы планируемого элемента планировочной структуры (территория, занятая линейным объектом и предназначенная для размещения линейного объекта)
-  - границы образуемых земельных участков
- 3У156** - условный номер образуемого земельного участка
-  - границы земельных участков, сведения о которых внесены в Единый государственный реестр недвижимости, и из которых образуются земельные участки
-  - границы кадастровых кварталов, сведения о которых внесены в Единый государственный реестр недвижимости

Схема расположения листов

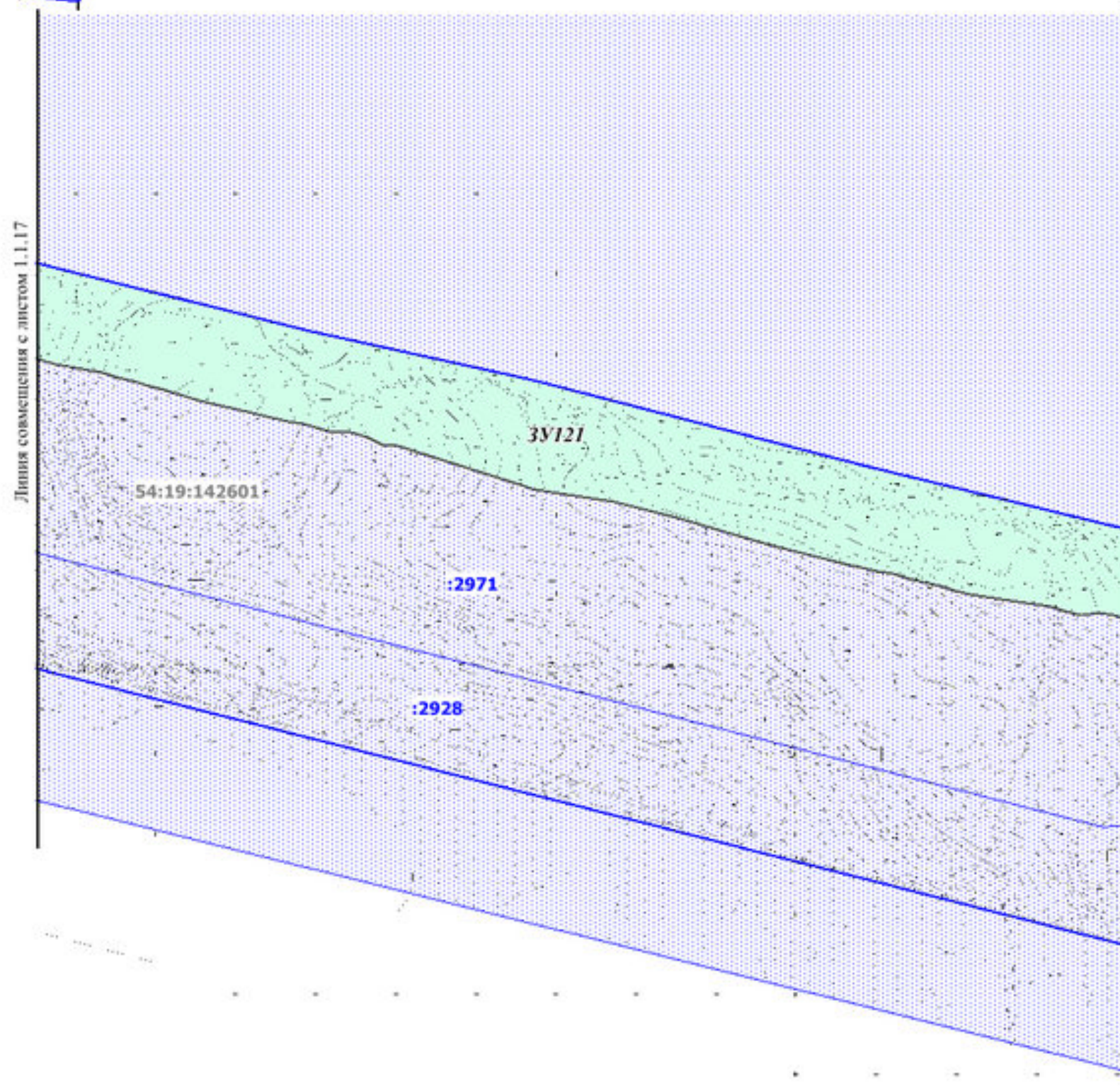
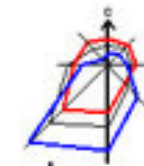


Примечание:

1. Линии отступа от красных линий в целях определения мест допустимого размещения зданий, строений, сооружений, устанавливаются в размере 5 метров.
2. В границах территории, применительно к которой осуществляется подготовка проекта межевания отсутствуют границы земельных участков, образование которых предусмотрено схемой расположения земельного участка или земельных участков на кадастровом плане территории, срок действия которой не истек.

III. ПРОЕКТ МЕЖЕВАНИЯ ТЕРРИТОРИИ. ГРАФИЧЕСКАЯ ЧАСТЬ
Чертеж межевания территории

Лист 1.1.18



УСЛОВНЫЕ ОБОЗНАЧЕНИЯ




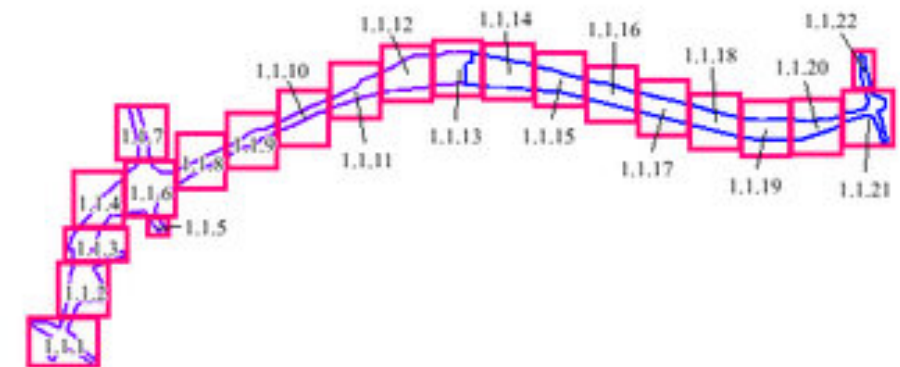
-  - границы планируемого элемента планировочной структуры (территория, занятая линейным объектом и предназначенная для размещения линейного объекта)
-  - границы образуемых земельных участков
- 3У156** - условный номер образуемого земельного участка
- :12** - границы земельных участков, сведения о которых внесены в Единый государственный реестр недвижимости, и из которых образуются земельные участки
-  - границы кадастровых кварталов, сведения о которых внесены в Единый государственный реестр недвижимости

Схема расположения листов



Примечание:

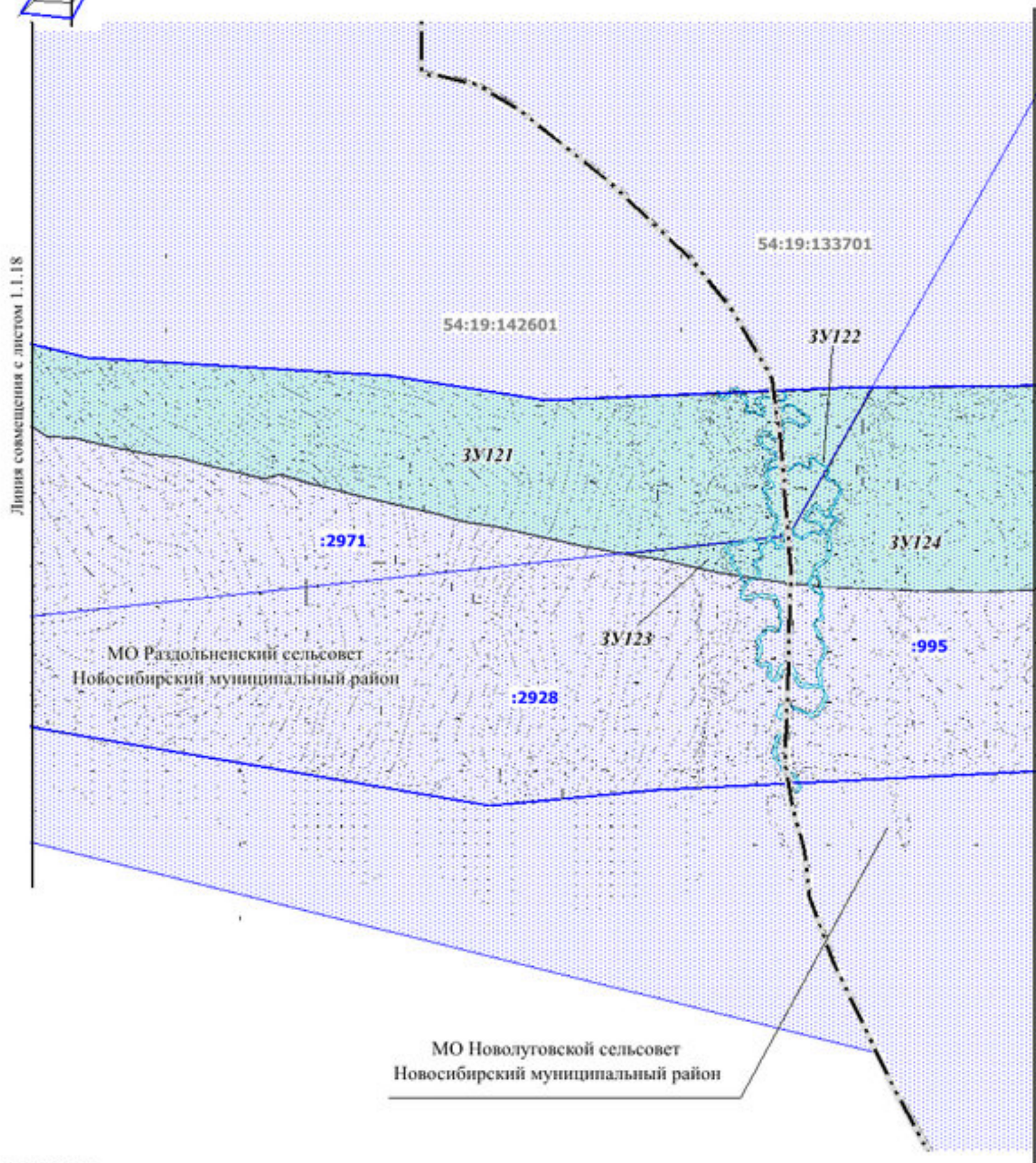
1. Линии отступа от красных линий в целях определения мест допустимого размещения зданий, строений, сооружений, устанавливаются в размере 5 метров.
2. В границах территории, применительно к которой осуществляется подготовка проекта межевания отсутствуют границы земельных участков, образование которых предусмотрено схемой расположения земельного участка или земельных участков на кадастровом плане территории, срок действия которой не истек.

М 1:3000

III. ПРОЕКТ МЕЖЕВАНИЯ ТЕРРИТОРИИ. ГРАФИЧЕСКАЯ ЧАСТЬ

Чертеж межевания территории

Лист 1.1.19



УСЛОВНЫЕ ОБОЗНАЧЕНИЯ







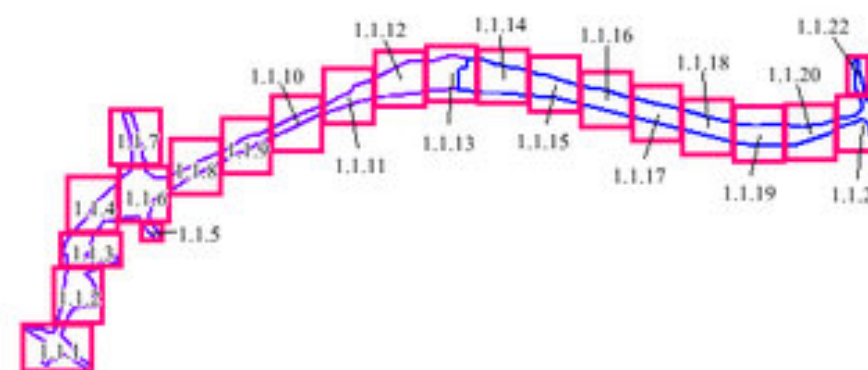
-  - границы планируемого элемента планировочной структуры (территория, занятая линейным объектом и предназначенная для размещения линейного объекта)
-  - границы образуемых земельных участков
- 3У156** - условный номер образуемого земельного участка
-  - границы земельных участков, сведения о которых внесены в Единый государственный реестр недвижимости, и из которых образуются земельные участки
-  - границы кадастровых кварталов, сведения о которых внесены в Единый государственный реестр недвижимости
-  - водоток (река, ручей, канал) по сведениям инженерно-геодезических изысканий
-  - граница сельского поселения

Схема расположения листов



Примечание:

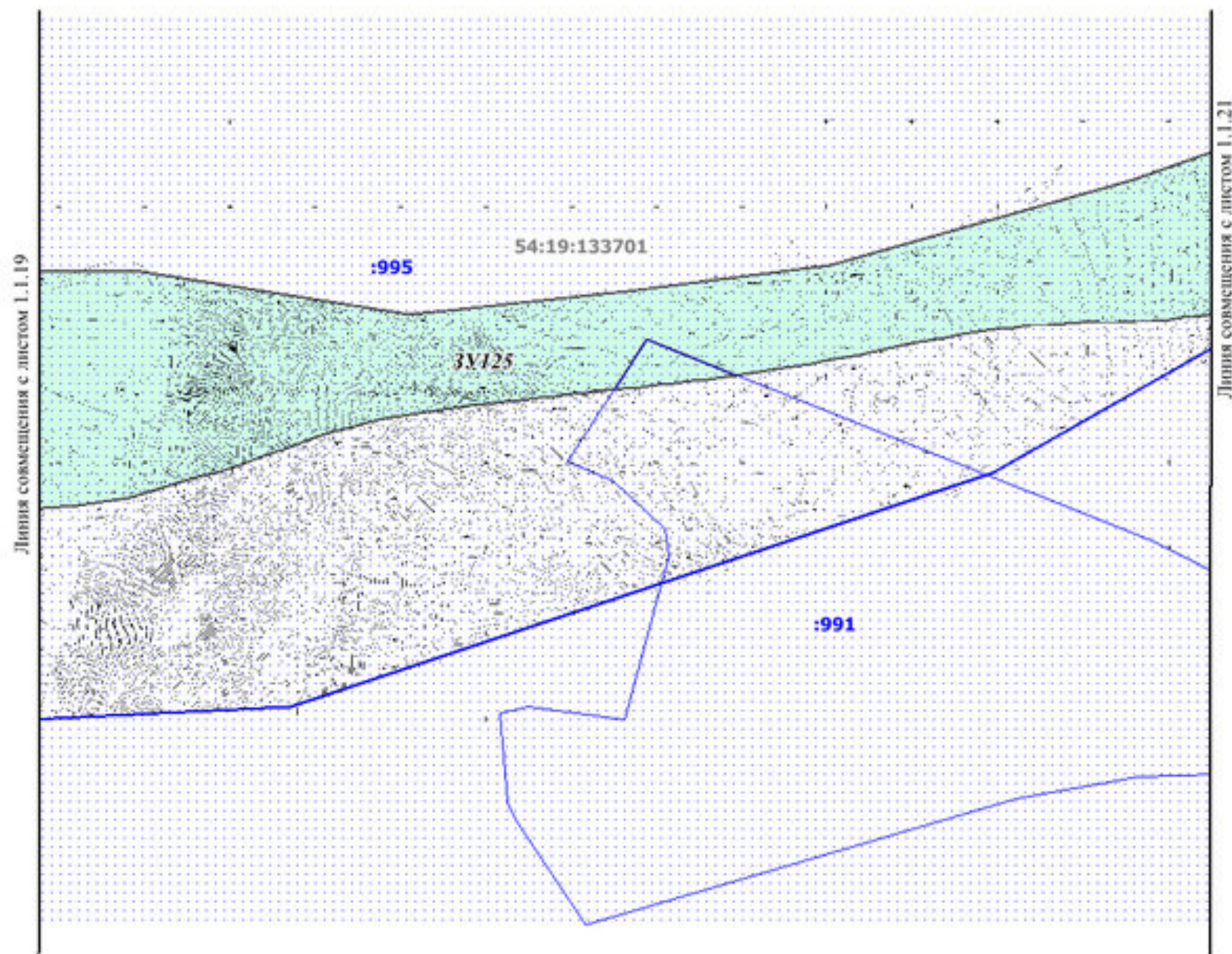
1. Линии отступа от красных линий в целях определения мест допустимого размещения зданий, строений, сооружений, устанавливаются в размере 5 метров.
2. В границах территории, применительно к которой осуществляется подготовка проекта межевания отсутствуют границы земельных участков, образование которых предусмотрено схемой расположения земельного участка или земельных участков на кадастровом плане территории, срок действия которой не истек.



III. ПРОЕКТ МЕЖЕВАНИЯ ТЕРРИТОРИИ. ГРАФИЧЕСКАЯ ЧАСТЬ

Чертеж межевания территории

Лист 1.1.20



УСЛОВНЫЕ ОБОЗНАЧЕНИЯ





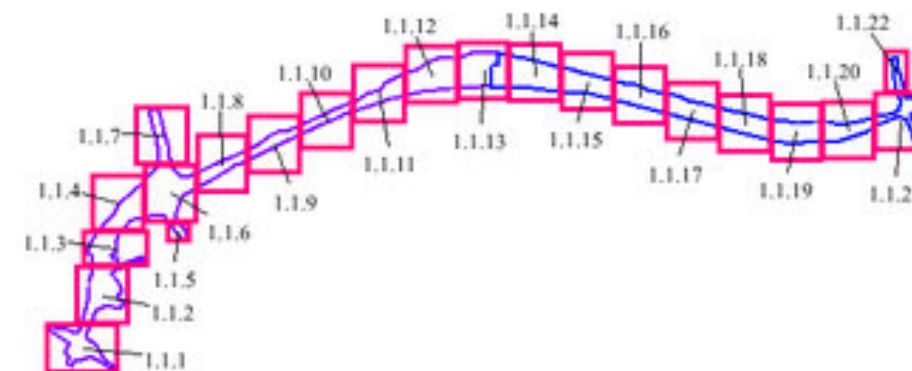
-  - границы планируемого элемента планировочной структуры (территория, занятая линейным объектом и предназначенная для размещения линейного объекта)
-  - границы образуемых земельных участков
- 3У156** - условный номер образуемого земельного участка
-  :12 - границы земельных участков, сведения о которых внесены в Единый государственный реестр недвижимости, и из которых образуются земельные участки
-  54:05:07303 - границы кадастровых кварталов, сведения о которых внесены в Единый государственный реестр недвижимости

Схема расположения листов



Примечание:

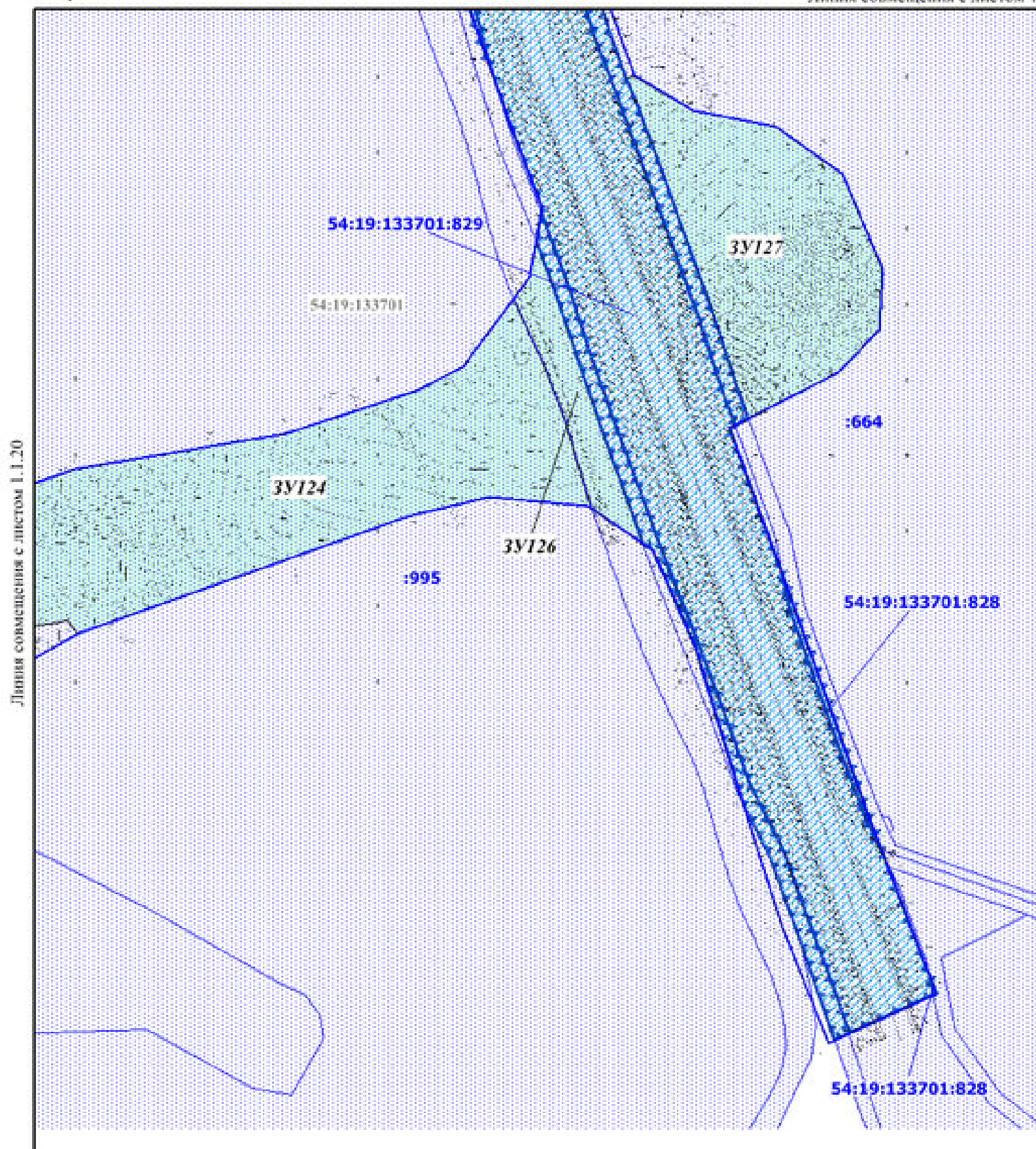
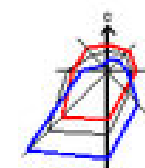
1. Линии отступа от красных линий в целях определения мест допустимого размещения зданий, строений, сооружений, устанавливаются в размере 5 метров.
2. В границах территории, применительно к которой осуществляется подготовка проекта межевания отсутствуют границы земельных участков, образование которых предусмотрено схемой расположения земельного участка или земельных участков на кадастровом плане территории, срок действия которой не истек.

III. ПРОЕКТ МЕЖЕВАНИЯ ТЕРРИТОРИИ. ГРАФИЧЕСКАЯ ЧАСТЬ

Чертеж межевания территории

Лист 1.1.21

Линия совмещения с листом 1.1.22



УСЛОВНЫЕ ОБОЗНАЧЕНИЯ






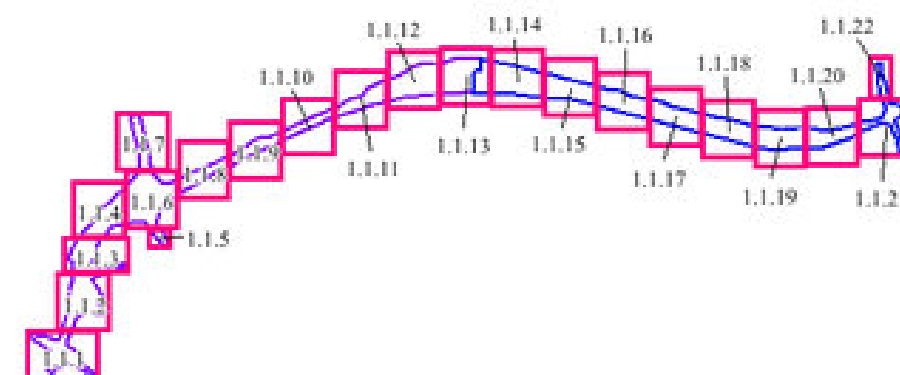
-  - границы планируемого элемента планировочной структуры (территория, занятая линейным объектом и предназначенная для размещения линейного объекта)
-  - границы образуемых земельных участков
- 3У156 - условный номер образуемого земельного участка
-  - границы земельных участков, сведения о которых внесены в Единый государственный реестр недвижимости, и из которых образуются земельные участки
-  - границы кадастровых кварталов, сведения о которых внесены в Единый государственный реестр недвижимости
-  - границы публичных сервитутов, подлежащих установлению в соответствии с законодательством Российской Федерации

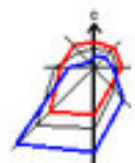
Схема расположения листов



Примечание:

1. Линии отступа от красных линий в целях определения мест допустимого размещения зданий, строений, сооружений, устанавливаются в размере 5 метров.
2. В границах территории, применительно к которой осуществляется подготовка проекта межевания отсутствуют границы земельных участков, образование которых предусмотрено схемой расположения земельного участка или земельных участков на кадастровом плане территории, срок действия которой не истек.

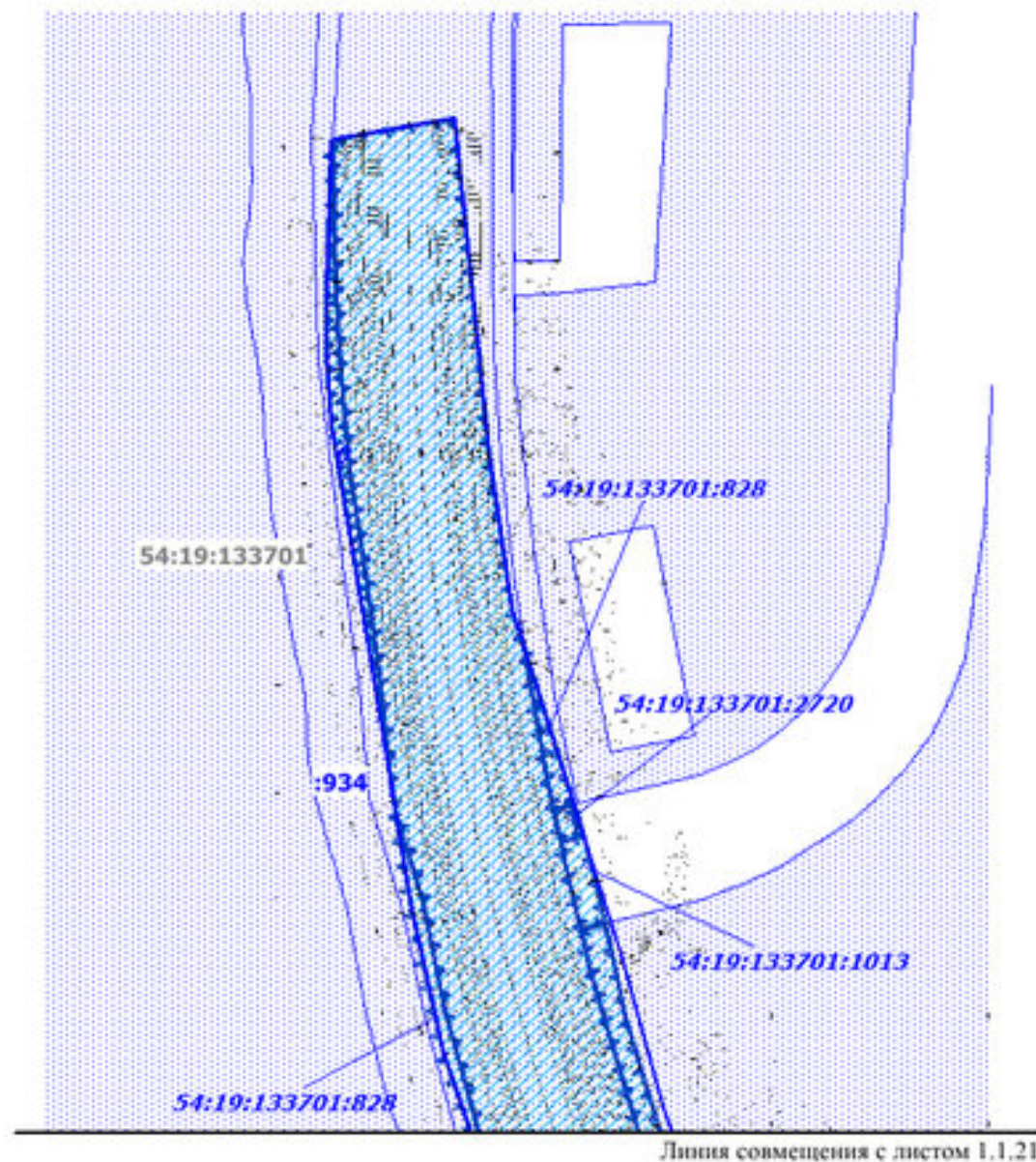
М 1:3000



III. ПРОЕКТ МЕЖЕВАНИЯ ТЕРРИТОРИИ. ГРАФИЧЕСКАЯ ЧАСТЬ

Чертеж межевания территории

Лист 1.1.22



УСЛОВНЫЕ ОБОЗНАЧЕНИЯ





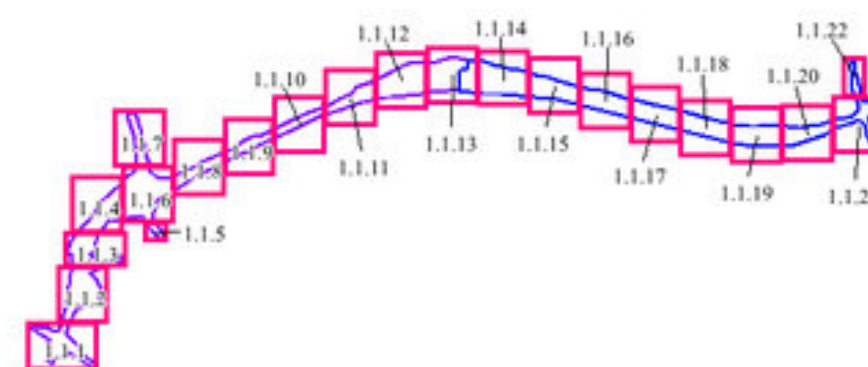
-  - границы планируемого элемента планировочной структуры (территория, занятая линейным объектом и предназначенная для размещения линейного объекта)
-  - границы земельных участков, сведения о которых внесены в Единый государственный реестр недвижимости, и из которых образуются земельные участки
-  - границы кадастровых кварталов, сведения о которых внесены в Единый государственный реестр недвижимости
-  - границы публичных сервитутов, подлежащих установлению в соответствии с законодательством Российской Федерации

Схема расположения листов



Примечание:

1. Линии отступа от красных линий в целях определения мест допустимого размещения зданий, строений, сооружений, устанавливаются в размере 5 метров.
2. В границах территории, применительно к которой осуществляется подготовка проекта межевания отсутствуют границы земельных участков, образование которых предусмотрено схемой расположения земельного участка или земельных участков на кадастровом плане территории, срок действия которой не истек.

М 1:3000

IV. Проект межевания территории. Текстовая часть

Перечень образуемых земельных участков

Таблица № 1

№ п/п	Условный номер образуемого земельного участка	Номера характерных точек образуемых земельных участков	Кадастровые номера земельных участков, из которых образуется земельный участок	Площадь образуемого земельного участка (кв.м)	Способы образования	Сведения об отнесении (не отнесении) образуемых земельных участков к территории общего пользования	Сведения об отнесении образуемого земельного участка к определенной категории земель	Вид разрешенного использования образуемого земельного участка ¹
1	2	3	4	5	6	7	8	9
1.	ЗУ1	1-168	54:35:000000:21784	44264,43	Раздел земельного участка с сохранением исходного в измененных границах (пункт 1 части 6 статьи 11.4 ЗК РФ ²)	Относится	Земли населенных пунктов	Земельные участки (территории) общего пользования (12.0)
2.	ЗУ2	1-48	54:35:073950:1, 54:35:073950:12, 54:35:073950:13, 54:35:073950:14, 54:35:073950:15, 54:35:073950:17, 54:35:073950:2, 54:35:073950:41, 54:35:073950:6, 54:35:073950:7, 54:35:073950:8, 54:35:073950:9, 54:35:073930:101, 54:35:073930:102, 54:35:073930:15, 54:35:073930:26, 54:35:074220:5, 54:35:074220:6	14836,88	Перераспределение земельных участков и земель или земельных участков, находящихся в государственной или муниципальной собственности	Относится	Земли населенных пунктов	Земельные участки (территории) общего пользования (12.0)
3.	ЗУ3	1-10	54:35:073930:74	250,20	Перераспределение земельного участка	Относится	Земли населенных пунктов	Земельные участки (территории) общего пользования (12.0)

¹ В соответствии с приказом Федеральной службы государственной регистрации, кадастра и картографии от 10.11.2020 № П/0412 «Об утверждении классификатора видов разрешенного использования земельных участков»

² Земельный кодекс Российской Федерации от 25.10.2001 № 136-ФЗ

4.	ЗУ4	1-11	54:35:073940:13	470,25	Перераспределение земельного участка и земель или земельных участков, находящихся в государственной или муниципальной собственности	Относится	Земли населенных пунктов	Земельные участки (территории) общего пользования (12.0)
5.	ЗУ5	1-6	–	291,28	Образование земельных участков из земель или земельных участков, находящихся в государственной или муниципальной собственности	Относится	Земли населенных пунктов	Земельные участки (территории) общего пользования (12.0)
6.	ЗУ6	1-4	54:35:000000:30158	30,26	Раздел земельного участка с сохранением исходного в измененных границах (пункт 3 части 6 статьи 11.4 ЗК РФ ²)	Относится	Земли населенных пунктов	Земельные участки (территории) общего пользования (12.0)
7.	ЗУ7	1-233	54:35:073795:10, 54:35:073795:11, 54:35:073795:20, 54:35:073795:22, 54:35:073795:23, 54:35:073795:25, 54:35:073795:26, 54:35:073795:27, 54:35:073795:28, 54:35:073795:29, 54:35:073795:31, 54:35:073795:32, 54:35:073795:33, 54:35:073795:34, 54:35:073795:35, 54:35:073795:36, 54:35:073795:37, 54:35:073795:38, 54:35:073795:39, 54:35:073795:4, 54:35:073795:7, 54:35:073795:8, 54:35:073795:86, 54:35:073795:87, 54:35:073795:9, 54:35:073795:97, 54:35:073795:13, 54:35:073795:14, 54:35:073795:15, 54:35:073795:16, 54:35:073795:17, 54:35:073795:18, 54:35:073795:19, 54:35:073800:14, 54:35:073800:24, 54:35:073800:25, 54:35:073800:5, 54:35:073800:8, 54:35:073800:28, 54:35:073800:22, 54:35:073790:25, 54:35:073790:3,	48857,80	Перераспределение земельных участков и земель или земельных участков, находящихся в государственной или муниципальной собственности	Относится	Земли населенных пунктов	Земельные участки (территории) общего пользования (12.0)

			54:35:073770:16, 54:35:073770:23, 54:35:073770:25, 54:35:073770:26, 54:35:073770:354, 54:35:073770:41, 54:35:073770:42, 54:35:073770:43, 54:35:073770:45, 54:35:073770:46, 54:35:073770:7, 54:35:073770:8, 54:35:073770:9, 54:35:073785:11, 54:35:073785:160, 54:35:073785:18, 54:35:073785:19, 54:35:073785:20, 54:35:073785:21, 54:35:073785:23, 54:35:073785:24, 54:35:073785:3, 54:35:073785:383, 54:35:073785:43, 54:35:073785:44, 54:35:073785:48, 54:35:073785:52, 54:35:073785:55, 54:35:073785:56, 54:35:073785:59, 54:35:073785:6, 54:35:073785:67, 54:35:073785:8					
8.	ЗУ8	1-3	54:35:073790:23	37,39	Раздел земельного участка с сохранением исходного в измененных границах (пункт 3 части 6 статьи 11.4 ЗК РФ ²)	Относится	Земли населенных пунктов	Земельные участки (территории) общего пользования (12.0)
9.	ЗУ9	1-4	54:35:073785:50	5,79	Раздел земельного участка с сохранением исходного в измененных границах (пункт 3 части 6 статьи 11.4 ЗК РФ ²)	Относится	Земли населенных пунктов	Земельные участки (территории) общего пользования (12.0)
10.	ЗУ10	1-8	54:35:073785:57	58,70	Раздел земельного участка с сохранением исходного в измененных границах (пункт 3 части 6 статьи 11.4 ЗК РФ ²)	Относится	Земли населенных пунктов	Земельные участки (территории) общего пользования (12.0)
11.	ЗУ11	1-3	54:35:073785:53	5,76	Раздел земельного участка с сохранением исходного в измененных границах (пункт 3 части 6 статьи 11.4 ЗК РФ ²)	Относится	Земли населенных пунктов	Земельные участки (территории) общего пользования (12.0)
12.	ЗУ12	1-28	54:35:072200:11, 54:35:072200:14, 54:35:072200:20, 54:35:072200:9	3627,11	Перераспределение земельных участков и земель или земельных	Относится	Земли населенных пунктов	Земельные участки (территории)

					участков, находящихся в государственной или муниципальной собственности			общего пользования (12.0)
13.	ЗУ13	1-14	–	6687,54	Образование земельных участков из земель или земельных участков, находящихся в государственной или муниципальной собственности	Относится	Земли населенных пунктов	Земельные участки (территории) общего пользования (12.0)
14.	ЗУ14	1-4	54:35:072200:17	103,07	Раздел земельного участка с сохранением исходного в измененных границах (пункт 1 части 6 статьи 11.4 ЗК РФ ²)	Относится	Земли населенных пунктов	Земельные участки (территории) общего пользования (12.0)
15.	ЗУ16	1-4		1419,67				
16.	ЗУ15	1-8	54:35:072200:18	881,63	Раздел земельного участка с сохранением исходного в измененных границах (пункт 1 части 6 статьи 11.4 ЗК РФ ²)	Относится	Земли населенных пунктов	Земельные участки (территории) общего пользования (12.0)
17.	ЗУ17	1-140	54:35:073685:1, 54:35:073685:10, 54:35:073685:23, 54:35:073685:26, 54:35:073685:3, 54:35:073685:4, 54:35:073685:5, 54:35:073685:8, 54:35:073675:1, 54:35:073675:11, 54:35:073675:12, 54:35:073675:13, 54:35:073675:15, 54:35:073675:16, 54:35:073675:2, 54:35:073675:3, 54:35:073675:6, 54:35:073675:7, 54:35:073675:8, 54:35:073675:9, 54:35:073595:15, 54:35:073595:16, 54:35:073595:20, 54:35:073595:21, 54:35:073595:26, 54:35:073595:6, 54:35:073595:68, 54:35:073595:71, 54:35:073595:9, 54:35:073690:1, 54:35:073690:3, 54:35:073680:1, 54:35:073680:2, 54:35:073680:3, 54:35:073680:5, 54:35:073680:7, 54:35:073680:8, 54:35:073680:9, 54:35:073695:3	41466,47	Перераспределение земельных участков и земель или земельных участков, находящихся в государственной или муниципальной собственности	Относится	Земли населенных пунктов	Земельные участки (территории) общего пользования (12.0)

18.	3У18	1-305	54:35:073675:14, 54:35:073675:4, 54:35:073670:10, 54:35:073670:11, 54:35:073670:12, 54:35:073670:13, 54:35:073670:14, 54:35:073670:15, 54:35:073670:18, 54:35:073670:34, 54:35:073670:35, 54:35:073670:4, 54:35:073670:5, 54:35:073670:7, 54:35:073595:1, 54:35:073595:12, 54:35:073595:17, 54:35:073595:18, 54:35:073595:19, 54:35:073595:22, 54:35:073595:23, 54:35:073595:24, 54:35:073595:4, 54:35:073595:5, 54:35:073595:7, 54:35:073595:8, 54:35:072300:12, 54:35:072300:13, 54:35:072300:14, 54:35:072300:15, 54:35:072300:16, 54:35:072300:4, 54:35:072300:443, 54:35:072300:5, 54:35:072300:296, 54:35:072300:6, 54:35:073600:42, 54:35:073590:1, 54:35:073590:10, 54:35:073590:35, 54:35:073590:37, 54:35:073590:4, 54:35:073590:5, 54:35:073590:6, 54:35:073590:9	34780,57	Перераспределение земельных участков и земель или земельных участков, находящихся в государственной или муниципальной собственности	Относится	Земли населенных пунктов	Водные объекты (11.0)
19.	3У19	1-4	54:35:073670:17	65,81	Раздел земельного участка с сохранением исходного в измененных границах (пункт 3 части 6 статьи 11.4 ЗК РФ ²)	Относится	Земли населенных пунктов	Водные объекты (11.0)
20.	3У20	1-3	54:35:073685:9	2,20	Раздел земельного участка с сохранением исходного в измененных границах (пункт 3 части 6 статьи 11.4 ЗК РФ ²)	Относится	Земли населенных пунктов	Земельные участки (территории) общего пользования (12.0)
21.	3У21	1-3	54:35:073685:11	4,15	Раздел земельного участка с сохранением исходного в измененных границах (пункт 3 части 6 статьи 11.4 ЗК РФ ²)	Относится	Земли населенных пунктов	Земельные участки (территории) общего пользования (12.0)

22.	ЗУ22	1-4	ЕЗП 54:35:000000:88 (54:35:073595:14)	15,43	Раздел земельного участка с сохранением исходного в измененных границах (пункт 1 части 6 статьи 11.4 ЗК РФ ²)	Относится	Земли населенных пунктов	Водные объекты (11.0)
23.	ЗУ23	1-4	54:35:000000:24870	2233,24	Раздел земельного участка с сохранением исходного в измененных границах (пункт 3 части 6 статьи 11.4 ЗК РФ ²)	Относится	Земли населенных пунктов	Земельные участки (территории) общего пользования (12.0)
24.	ЗУ24	1-444	54:35:072215:10, 54:35:072215:100, 54:35:072215:103, 54:35:072215:104, 54:35:072215:107, 54:35:072215:108, 54:35:072215:11, 54:35:072215:110, 54:35:072215:111, 54:35:072215:113, 54:35:072215:114, 54:35:072215:115, 54:35:072215:118, 54:35:072215:12, 54:35:072215:128, 54:35:072215:126, 54:35:072215:33, 54:35:072215:84, 54:35:072215:85, 54:35:072215:86, 54:35:072215:87, 54:35:072215:88, 54:35:072215:89, 54:35:072215:9, 54:35:072215:132, 54:35:072215:170, 54:35:072215:184, 54:35:072215:20, 54:35:072215:23, 54:35:072215:25, 54:35:072215:26, 54:35:072215:27, 54:35:072215:28, 54:35:072215:35, 54:35:072215:36, 54:35:072215:37, 54:35:072215:41, 54:35:072215:42, 54:35:072215:43, 54:35:072215:44, 54:35:072215:45, 54:35:072215:5, 54:35:072215:55,	408338,11	Перераспределение земельных участков и земель или земельных участков, находящихся в государственной или муниципальной собственности	Относится	Земли населенных пунктов	Земельные участки (территории) общего пользования (12.0)

			54:35:072215:56, 54:35:072215:6, 54:35:072215:83, 54:35:072215:90, 54:35:072215:91, 54:35:072215:92, 54:35:072215:93, 54:35:072215:94, 54:35:072215:95, 54:35:072215:96, 54:35:072215:97, 54:35:072215:98, 54:35:072215:99, 54:35:073595:10, 54:35:073595:11, 54:35:072300:132, 54:35:072300:20, 54:35:072300:17, 54:35:072300:18, 54:35:072300:19, 54:35:072300:207, 54:35:072300:211, 54:35:072300:297, 54:35:072300:9, 54:35:073590:7, 54:35:073590:8, 54:35:072210:10, 54:35:072210:102, 54:35:072210:103, 54:35:072210:104, 54:35:072210:105, 54:35:072210:106, 54:35:072210:107, 54:35:072210:108, 54:35:072210:11, 54:35:072210:110, 54:35:072210:111, 54:35:072210:112, 54:35:072210:113, 54:35:072210:114, 54:35:072210:115, 54:35:072210:116, 54:35:072210:117, 54:35:072210:118, 54:35:072210:119, 54:35:072210:12, 54:35:072210:120, 54:35:072210:121, 54:35:072210:122, 54:35:072210:123, 54:35:072210:124, 54:35:072210:125,				
--	--	--	--	--	--	--	--

			54:35:072210:126, 54:35:072210:127, 54:35:072210:128, 54:35:072210:129, 54:35:072210:13, 54:35:072210:130, 54:35:072210:131, 54:35:072210:132, 54:35:072210:133, 54:35:072210:134, 54:35:072210:135, 54:35:072210:136, 54:35:072210:137, 54:35:072210:138, 54:35:072210:139, 54:35:072210:14, 54:35:072210:140, 54:35:072210:141, 54:35:072210:142, 54:35:072210:143, 54:35:072210:144, 54:35:072210:145, 54:35:072210:146, 54:35:072210:147, 54:35:072210:148, 54:35:072210:15, 54:35:072210:207, 54:35:072210:208, 54:35:072210:209, 54:35:072210:21, 54:35:072210:211, 54:35:072210:212, 54:35:072210:213, 54:35:072210:151, 54:35:072210:152, 54:35:072210:154, 54:35:072210:16, 54:35:072210:162, 54:35:072210:163, 54:35:072210:165, 54:35:072210:168,				
--	--	--	--	--	--	--	--

			54:35:072210:169, 54:35:072210:17, 54:35:072210:173, 54:35:072210:175, 54:35:072210:176, 54:35:072210:177, 54:35:072210:178, 54:35:072210:179, 54:35:072210:180, 54:35:072210:181, 54:35:072210:182, 54:35:072210:183, 54:35:072210:185, 54:35:072210:187, 54:35:072210:188, 54:35:072210:189, 54:35:072210:19, 54:35:072210:190, 54:35:072210:191, 54:35:072210:192, 54:35:072210:193, 54:35:072210:194, 54:35:072210:195, 54:35:072210:196, 54:35:072210:197, 54:35:072210:198, 54:35:072210:200, 54:35:072210:201, 54:35:072210:202, 54:35:072210:203, 54:35:072210:204, 54:35:072210:214, 54:35:072210:215, 54:35:072210:271, 54:35:072210:272, 54:35:072210:358, 54:35:072210:360, 54:35:072210:72, 54:35:072210:73, 54:35:072210:74, 54:35:072210:75, 54:35:072210:76, 54:35:072210:217,				
--	--	--	--	--	--	--	--

			54:35:072210:218, 54:35:072210:219, 54:35:072210:22, 54:35:072210:221, 54:35:072210:222, 54:35:072210:223, 54:35:072210:224, 54:35:072210:225, 54:35:072210:227, 54:35:072210:228, 54:35:072210:229, 54:35:072210:23, 54:35:072210:230, 54:35:072210:231, 54:35:072210:232, 54:35:072210:233, 54:35:072210:234, 54:35:072210:235, 54:35:072210:239, 54:35:072210:24, 54:35:072210:240, 54:35:072210:241, 54:35:072210:242, 54:35:072210:243, 54:35:072210:248, 54:35:072210:25, 54:35:072210:250, 54:35:072210:254, 54:35:072210:255, 54:35:072210:26, 54:35:072210:262, 54:35:072210:265, 54:35:072210:266, 54:35:072210:267, 54:35:072210:279, 54:35:072210:28, 54:35:072210:280, 54:35:072210:283, 54:35:072210:284, 54:35:072210:287, 54:35:072210:288,				
--	--	--	---	--	--	--	--

			54:35:072210:289, 54:35:072210:29, 54:35:072210:290, 54:35:072210:291, 54:35:072210:292, 54:35:072210:298, 54:35:072210:299, 54:35:072210:30, 54:35:072210:302, 54:35:072210:306, 54:35:072210:31, 54:35:072210:314, 54:35:072210:315, 54:35:072210:318, 54:35:072210:319, 54:35:072210:32, 54:35:072210:320, 54:35:072210:324, 54:35:072210:325, 54:35:072210:327, 54:35:072210:33, 54:35:072210:330, 54:35:072210:332, 54:35:072210:34, 54:35:072210:346, 54:35:072210:347, 54:35:072210:35, 54:35:072210:351, 54:35:072316:2, 54:35:072210:354, 54:35:072316:3, 54:35:072210:355, 54:35:072210:362, 54:35:072210:37, 54:35:072210:371, 54:35:072210:38, 54:35:072210:382, 54:35:072210:39, 54:35:072210:40, 54:35:072210:41, 54:35:072210:42, 54:35:072210:43, 54:35:072210:44, 54:35:072210:45, 54:35:072210:46, 54:35:072210:47, 54:35:072210:48, 54:35:072210:5, 54:35:072210:50,				
--	--	--	---	--	--	--	--

			54:35:072210:504, 54:35:072210:509, 54:35:072210:51, 54:35:072210:510, 54:35:072200:4, 54:35:072210:514, 54:35:072210:52, 54:35:072210:53, 54:35:072210:54, 54:35:072210:55, 54:35:072210:56, 54:35:072210:57, 54:35:072210:6, 54:35:072210:60, 54:35:072210:61, 54:35:072210:62, 54:35:072210:63, 54:35:072210:64, 54:35:072210:65, 54:35:072210:66, 54:35:072210:67, 54:35:072210:68, 54:35:072210:69, 54:35:072210:70, 54:35:072210:71, 54:35:072210:77, 54:35:072210:78, 54:35:072210:8, 54:35:072210:80, 54:35:072210:81, 54:35:072210:82, 54:35:072210:83, 54:35:072210:84, 54:35:072210:85, 54:35:072210:87, 54:35:072210:88, 54:35:072210:89, 54:35:072210:9, 54:35:072210:90, 54:35:072210:91, 54:35:072210:92, 54:35:072210:93, 54:35:072210:94, 54:35:072210:95, 54:35:072210:96, 54:35:072210:98, 54:35:072210:99, 54:35:000000:26154					
25.	3У25	1-93	54:35:072215:119, 54:35:072215:120, 54:35:072215:13, 54:35:072215:16, 54:35:072215:17, 54:35:072215:34, 54:35:072210:205, 54:35:072210:36, 54:35:072210:79	5676,27	Перераспределение земельных участков и земель или земельных участков, находящихся в государственной или муниципальной собственности	Относится	Земли населенных пунктов	Водные объекты (11.0)
26.	3У26	1-15	54:35:072215:22	500,32	Раздел земельного участка с сохранением исходного в измененных границах (пункт 3 части 6 статьи 11.4 ЗК РФ ²)	Относится	Земли населенных пунктов	Водные объекты (11.0)
27.	3У27	1-5		32,35		Относится	Земли населенных пунктов	Земельные участки (территории) общего пользования (12.0)

28.	ЗУ28	1-158		7224,53		Относится	Земли населенных пунктов	Земельные участки (территории) общего пользования (12.0)
29.	ЗУ29	1-60	–	1518,67	Образование земельных участков из земель или земельных участков, находящихся в государственной или муниципальной собственности	Относится	Земли населенных пунктов	Водные объекты (11.0)
30.	ЗУ30	1-4	ЕЗП 54:35:000000:87 (54:35:072215:4)	48,26	Раздел земельного участка с сохранением исходного в измененных границах (пункт 1 части 6 статьи 11.4 ЗК РФ ²)	Относится	Земли населенных пунктов	Земельные участки (территории) общего пользования (12.0)
31.	ЗУ35	1-4	ЕЗП 54:35:000000:87 (54:35:072210:296)	25,05				
32.	ЗУ36	1-5	ЕЗП 54:35:000000:87 (54:35:072210:295)	49,48				
33.	ЗУ48	1-4	ЕЗП 54:35:000000:87 (54:35:072180:72)	23,48				
34.	ЗУ49	1-4	ЕЗП 54:35:000000:87 (54:35:072180:71)	11,51				
35.	ЗУ31	1-4	54:35:072215:2	30,24	Раздел земельного участка с сохранением исходного в измененных границах (пункт 3 части 6 статьи 11.4 ЗК РФ ²)	Относится	Земли населенных пунктов	Земельные участки (территории) общего пользования (12.0)
36.	ЗУ32	1-12	–	37,17	Образование земельных участков из земель или земельных участков, находящихся в государственной или муниципальной собственности	Относится	Земли населенных пунктов	Водные объекты (11.0)
37.	ЗУ33	1-5	54:35:072210:18	179,72	Раздел земельного участка с сохранением исходного в измененных границах (пункт 3 части 6 статьи 11.4 ЗК РФ ²)	Относится	Земли населенных пунктов	Земельные участки (территории) общего пользования (12.0)

38.	ЗУ34	1-3	54:35:072210:27	16,97	Раздел земельного участка с сохранением исходного в измененных границах (пункт 3 части 6 статьи 11.4 ЗК РФ ²)	Относится	Земли населенных пунктов	Земельные участки (территории) общего пользования (12.0)
39.	ЗУ37	1-15	54:35:072205:1933, 54:35:072205:2193, 54:35:072205:60, 54:35:072205:642, 54:35:072180:50, 54:35:072180:73	30218,78	Перераспределение земельных участков и земель или земельных участков, находящихся в государственной или муниципальной собственности	Относится	Земли населенных пунктов	Земельные участки (территории) общего пользования (12.0)
40.	ЗУ38	1-54	54:35:072255:20, 54:35:072225:1206, 54:35:072225:523, 54:35:072225:525, 54:35:072225:533, 54:35:072225:546, 54:35:072225:63, 54:35:072225:994	80832,69	Перераспределение земельных участков и земель или земельных участков, находящихся в государственной или муниципальной собственности	Относится	Земли населенных пунктов	Земельные участки (территории) общего пользования (12.0)
41.	ЗУ39	1-6	54:35:072225:731	191,10	Раздел земельного участка с сохранением исходного в измененных границах (пункт 3 части 6 статьи 11.4 ЗК РФ ²)	Относится	Земли населенных пунктов	Земельные участки (территории) общего пользования (12.0)
42.	ЗУ40	1-5	54:35:072225:544	287,83	Раздел земельного участка с сохранением исходного в измененных границах (пункт 3 части 6 статьи 11.4 ЗК РФ ²)	Относится	Земли населенных пунктов	Земельные участки (территории) общего пользования (12.0)
43.	ЗУ41	1-5	54:35:072225:189	154,68	Раздел земельного участка с сохранением исходного в измененных границах (пункт 3 части 6 статьи 11.4 ЗК РФ ²)	Относится	Земли населенных пунктов	Земельные участки (территории) общего пользования (12.0)
44.	ЗУ42	1-9	54:35:072225:557	475,84	Раздел земельного участка с сохранением исходного в измененных границах (пункт 3 части 6 статьи 11.4 ЗК РФ ²)	Относится	Земли населенных пунктов	Земельные участки (территории) общего пользования (12.0)

45.	ЗУ43	1-6	54:35:072225:536	309,44	Раздел земельного участка с сохранением исходного в измененных границах (пункт 3 части 6 статьи 11.4 ЗК РФ ²)	Относится	Земли населенных пунктов	Земельные участки (территории) общего пользования (12.0)
46.	ЗУ44	1-8	54:35:072225:1311	314,63	Раздел земельного участка с сохранением исходного в измененных границах (пункт 3 части 6 статьи 11.4 ЗК РФ ²)	Относится	Земли населенных пунктов	Земельные участки (территории) общего пользования (12.0)
47.	ЗУ45	1-5	54:35:072225:728	87,34	Раздел земельного участка с сохранением исходного в измененных границах (пункт 3 части 6 статьи 11.4 ЗК РФ ²)	Относится	Земли населенных пунктов	Земельные участки (территории) общего пользования (12.0)
48.	ЗУ46	1-129	54:35:072175:100, 54:35:072175:102, 54:35:072175:103, 54:35:072175:104, 54:35:072175:106, 54:35:072175:110, 54:35:072175:111, 54:35:072175:112, 54:35:072175:116, 54:35:072175:118, 54:35:072175:1460, 54:35:072175:101, 54:35:072175:2661, 54:35:072175:97, 54:35:072175:2721, 54:35:072225:215, 54:35:072175:2998, 54:35:072175:99, 54:35:072175:3337, 54:35:072175:94, 54:35:072225:1280, 54:35:072225:250, 54:35:072225:1735, 54:35:072225:157, 54:35:072225:162, 54:35:072225:219,	69994,70	Перераспределение земельных участков и земель или земельных участков, находящихся в государственной или муниципальной собственности	Относится	Земли населенных пунктов	Земельные участки (территории) общего пользования (12.0)

			54:35:072225:242, 54:35:072225:244, 54:35:072225:249, 54:35:072225:251, 54:35:072225:521, 54:35:072225:696, 54:35:072225:966, 54:35:072210:167, 54:35:072210:361, 54:35:072210:281, 54:35:072210:303, 54:35:072180:97, 54:35:072180:4707, 54:35:072175:95, 54:35:072180:4708, 54:35:072210:293, 54:35:000000:24034, 54:35:072175:98, 54:35:072210:238, 54:35:000000:24084, 54:35:000000:39714, 54:35:000000:483, 54:35:000000:497, 54:35:000000:586					
49.	ЗУ47	1-4	54:35:072210:172	34,51	Раздел земельного участка с сохранением исходного в измененных границах (пункт 3 части 6 статьи 11.4 ЗК РФ ²)	Относится	Земли населенных пунктов	Земельные участки (территории) общего пользования (12.0)
50.	ЗУ50	1-136	54:35:000000:47490	5343,97	Раздел земельного участка с сохранением исходного в измененных границах (пункт 3 части 6 статьи 11.4 ЗК РФ ²)	Относится	Земли населенных пунктов	Земельные участки (территории) общего пользования (12.0)
51.	ЗУ52	1-41		1312,52				
52.	ЗУ54	1-128		5873,83				
53.	ЗУ57	1-8		469,38				
54.	ЗУ58	1-15		1813,46				
55.	ЗУ51	1-5	54:35:072225:218	261,53	Раздел земельного участка с сохранением	Относится	Земли населенных пунктов	Земельные участки

					исходного в измененных границах (пункт 3 части 6 статьи 11.4 ЗК РФ ²)			(территории) общего пользования (12.0)
56.	3У53	1-10	54:35:072225:212	98,47	Раздел земельного участка с сохранением исходного в измененных границах (пункт 3 части 6 статьи 11.4 ЗК РФ ²)	Относится	Земли населенных пунктов	Земельные участки (территории) общего пользования (12.0)
57.	3У55	1-7	54:35:072225:833	39,93	Раздел земельного участка с сохранением исходного в измененных границах (пункт 3 части 6 статьи 11.4 ЗК РФ ²)	Относится	Земли населенных пунктов	Земельные участки (территории) общего пользования (12.0)
58.	3У56	1-3	54:35:072225:205	27,07	Раздел земельного участка с сохранением исходного в измененных границах (пункт 3 части 6 статьи 11.4 ЗК РФ ²)	Относится	Земли населенных пунктов	Земельные участки (территории) общего пользования (12.0)
59.	3У59	1-6	54:35:072170:25	1141,94	Раздел земельного участка с сохранением исходного в измененных границах (пункт 3 части 6 статьи 11.4 ЗК РФ ²)	Относится	Земли населенных пунктов	Земельные участки (территории) общего пользования (12.0)
60.	3У60	1-4	54:35:072225:958	132,93	Раздел земельного участка с сохранением исходного в измененных границах (пункт 3 части 6 статьи 11.4 ЗК РФ ²)	Относится	Земли населенных пунктов	Земельные участки (территории) общего пользования (12.0)
61.	3У61	1-23	54:35:072225:1812	571,23	Раздел земельного участка с сохранением исходного в измененных границах (пункт 3 части 6 статьи 11.4 ЗК РФ ²)	Относится	Земли населенных пунктов	Земельные участки (территории) общего пользования (12.0)
62.	3У62	1-5	54:35:072225:1025	186,09	Раздел земельного участка с сохранением исходного в измененных границах (пункт 3 части 6 статьи 11.4 ЗК РФ ²)	Относится	Земли населенных пунктов	Земельные участки (территории) общего пользования (12.0)
63.	3У63	1-7	54:35:072225:1036	138,79	Раздел земельного участка с сохранением исходного в измененных	Относится	Земли населенных пунктов	Земельные участки (территории)

					границах (пункт 3 части 6 статьи 11.4 ЗК РФ ²)			общего пользования (12.0)
64.	ЗУ64	1-5	54:35:072225:1029	94,91	Раздел земельного участка с сохранением исходного в измененных границах (пункт 3 части 6 статьи 11.4 ЗК РФ ²)	Относится	Земли населенных пунктов	Земельные участки (территории) общего пользования (12.0)
65.	ЗУ65	1-11	54:35:071850:294	15187,88	Раздел земельного участка с сохранением исходного в измененных границах (пункт 1 части 6 статьи 11.4 ЗК РФ ²)	Относится	Земли населенных пунктов	Земельные участки (территории) общего пользования (12.0)
66.	ЗУ87	1-18		7390,10				
67.	ЗУ66	1-54	54:35:072235:636	1444,93	Раздел земельного участка с сохранением исходного в измененных границах (пункт 3 части 6 статьи 11.4 ЗК РФ ²)	Относится	Земли населенных пунктов	Земельные участки (территории) общего пользования (12.0)
68.	ЗУ71	1-4		48,81				
69.	ЗУ78	1-43		1725,90				
70.	ЗУ67	1-6	54:35:072235:611	215,79	Раздел земельного участка с сохранением исходного в измененных границах (пункт 3 части 6 статьи 11.4 ЗК РФ ²)	Относится	Земли населенных пунктов	Земельные участки (территории) общего пользования (12.0)
71.	ЗУ68	1-7	54:35:072235:400	326,97	Раздел земельного участка с сохранением исходного в измененных границах (пункт 3 части 6 статьи 11.4 ЗК РФ ²)	Относится	Земли населенных пунктов	Земельные участки (территории) общего пользования (12.0)
72.	ЗУ69	1-4	54:35:072235:402	83,96	Раздел земельного участка с сохранением исходного в измененных границах (пункт 3 части 6 статьи 11.4 ЗК РФ ²)	Относится	Земли населенных пунктов	Земельные участки (территории) общего пользования (12.0)
73.	ЗУ70	1-4	54:35:072235:474	193,27	Раздел земельного участка с сохранением исходного в измененных границах (пункт 3 части 6 статьи 11.4 ЗК РФ ²)	Относится	Земли населенных пунктов	Земельные участки (территории) общего пользования (12.0)
74.	ЗУ72	1-5	54:35:072235:602	38,44	Раздел земельного участка с сохранением исходного в измененных	Относится	Земли населенных пунктов	Земельные участки (территории)

					границах (пункт 3 части 6 статьи 11.4 ЗК РФ ²)			общего пользования (12.0)
75.	3У73	1-6	54:35:072235:464	135,58	Раздел земельного участка с сохранением исходного в измененных границах (пункт 3 части 6 статьи 11.4 ЗК РФ ²)	Относится	Земли населенных пунктов	Земельные участки (территории) общего пользования (12.0)
76.	3У74	1-5	54:35:072235:626	38,43	Раздел земельного участка с сохранением исходного в измененных границах (пункт 3 части 6 статьи 11.4 ЗК РФ ²)	Относится	Земли населенных пунктов	Земельные участки (территории) общего пользования (12.0)
77.	3У75	1-4	54:35:072235:398	69,16	Раздел земельного участка с сохранением исходного в измененных границах (пункт 3 части 6 статьи 11.4 ЗК РФ ²)	Относится	Земли населенных пунктов	Земельные участки (территории) общего пользования (12.0)
78.	3У76	1-5	54:35:072235:441	287,64	Раздел земельного участка с сохранением исходного в измененных границах (пункт 3 части 6 статьи 11.4 ЗК РФ ²)	Относится	Земли населенных пунктов	Земельные участки (территории) общего пользования (12.0)
79.	3У77	1-4	54:35:072235:376	140,58	Раздел земельного участка с сохранением исходного в измененных границах (пункт 3 части 6 статьи 11.4 ЗК РФ ²)	Относится	Земли населенных пунктов	Земельные участки (территории) общего пользования (12.0)
80.	3У79	1-3	54:35:072235:387	27,47	Раздел земельного участка с сохранением исходного в измененных границах (пункт 3 части 6 статьи 11.4 ЗК РФ ²)	Относится	Земли населенных пунктов	Земельные участки (территории) общего пользования (12.0)
81.	3У80	1-5	54:35:072235:377	159,19	Раздел земельного участка с сохранением исходного в измененных границах (пункт 3 части 6 статьи 11.4 ЗК РФ ²)	Относится	Земли населенных пунктов	Земельные участки (территории) общего пользования (12.0)
82.	3У81	1-4	54:35:072235:516	109,67	Раздел земельного участка с сохранением исходного в измененных границах (пункт 3 части	Относится	Земли населенных пунктов	Земельные участки (территории) общего

					6 статьи 11.4 ЗК РФ ²)			пользования (12.0)
83.	ЗУ82	1-4	54:35:072235:375	52,66	Раздел земельного участка с сохранением исходного в измененных границах (пункт 3 части 6 статьи 11.4 ЗК РФ ²)	Относится	Земли населенных пунктов	Земельные участки (территории) общего пользования (12.0)
84.	ЗУ83	1-4	54:35:072235:293	208,40	Раздел земельного участка с сохранением исходного в измененных границах (пункт 3 части 6 статьи 11.4 ЗК РФ ²)	Относится	Земли населенных пунктов	Земельные участки (территории) общего пользования (12.0)
85.	ЗУ84	1-5	54:35:072235:840	96,86	Раздел земельного участка с сохранением исходного в измененных границах (пункт 3 части 6 статьи 11.4 ЗК РФ ²)	Относится	Земли населенных пунктов	Земельные участки (территории) общего пользования (12.0)
86.	ЗУ85	1-3	54:35:072235:839	22,89	Раздел земельного участка с сохранением исходного в измененных границах (пункт 3 части 6 статьи 11.4 ЗК РФ ²)	Относится	Земли населенных пунктов	Земельные участки (территории) общего пользования (12.0)
87.	ЗУ86	1-5	54:35:072235:225	157,61	Раздел земельного участка с сохранением исходного в измененных границах (пункт 3 части 6 статьи 11.4 ЗК РФ ²)	Относится	Земли населенных пунктов	Земельные участки (территории) общего пользования (12.0)
88.	ЗУ88	1-16	54:35:071840:260	4782,92	Раздел земельного участка с сохранением исходного в измененных границах (пункт 1 части 6 статьи 11.4 ЗК РФ ²)	Относится	Земли населенных пунктов	Земельные участки (территории) общего пользования (12.0)
89.	ЗУ93	1-75		23723,85				
90.	ЗУ114	1-15		16967,63				
91.	ЗУ89	1-18	54:35:071845:133	1723,68	Раздел земельного участка с сохранением исходного в измененных границах (пункт 3 части 6 статьи 11.4 ЗК РФ ²)	Относится	Земли населенных пунктов	Земельные участки (территории) общего пользования (12.0)
92.	ЗУ90	1-17		2066,14				
93.	ЗУ91	1-20		743,06				
94.	ЗУ94	1-7		478,04				

95.	ЗУ97	1-14		987,72				
96.	ЗУ92	1-19	54:35:071845:1	5057,59	Раздел земельного участка с сохранением исходного в измененных границах (пункт 3 части 6 статьи 11.4 ЗК РФ ²)	Относится	Земли населенных пунктов	Земельные участки (территории) общего пользования (12.0)
97.	ЗУ95	1-6		1002,85				
98.	ЗУ98	1-12		4108,58				
99.	ЗУ96	1-9	54:35:071845:31, 54:35:071845:32	1766,83	Перераспределение земельных участков	Относится	Земли населенных пунктов	Земельные участки (территории) общего пользования (12.0)
100.	ЗУ99	1-4	54:35:071845:123	614,24	Перераспределение земельного участка	Относится	Земли населенных пунктов	Земельные участки (территории) общего пользования (12.0)
101.	ЗУ100	1-9	54:35:071840:86	488,95	Перераспределение земельного участка	Относится	Земли населенных пунктов	Земельные участки (территории) общего пользования (12.0)
102.	ЗУ101	1-8	54:35:071840:111, 54:35:071840:117, 54:35:071840:89	1021,03	Перераспределение земельных участков	Относится	Земли населенных пунктов	Земельные участки (территории) общего пользования (12.0)
103.	ЗУ102	1-84	54:35:071840:1	70396,86	Раздел земельного участка с сохранением исходного в измененных границах (пункт 3 части 6 статьи 11.4 ЗК РФ ²)	Относится	Земли населенных пунктов	Земельные участки (территории) общего пользования (12.0)
104.	ЗУ109	1-12		815,03				
105.	ЗУ103	1-4	54:35:071840:112	30,13	Раздел земельного участка с сохранением исходного в измененных	Относится	Земли населенных пунктов	Земельные участки (территории)

					границах (пункт 3 части 6 статьи 11.4 ЗК РФ ²)			общего пользования (12.0)
106.	ЗУ104	1-4	54:35:071840:60	169,17	Раздел земельного участка с сохранением исходного в измененных границах (пункт 3 части 6 статьи 11.4 ЗК РФ ²)	Относится	Земли населенных пунктов	Земельные участки (территории) общего пользования (12.0)
107.	ЗУ105	1-5	54:35:071840:90	1200,01	Перераспределение земельного участка	Относится	Земли населенных пунктов	Земельные участки (территории) общего пользования (12.0)
108.	ЗУ106	1-6	54:35:071840:113	687,25	Перераспределение земельного участка	Относится	Земли населенных пунктов	Земельные участки (территории) общего пользования (12.0)
109.	ЗУ107	1-31	54:35:071840:135	1252,20	Раздел земельного участка с сохранением исходного в измененных границах (пункт 3 части 6 статьи 11.4 ЗК РФ ²)	Относится	Земли населенных пунктов	Земельные участки (территории) общего пользования (12.0)
110.	ЗУ108	1-13	54:35:071840:114, 54:35:071840:120, 54:35:071840:95, 54:35:071840:99, 54:35:071760:326	1505,03	Перераспределение земельных участков	Относится	Земли населенных пунктов	Земельные участки (территории) общего пользования (12.0)
111.	ЗУ110	1-4	54:35:071840:250	39,37	Раздел земельного участка с сохранением исходного в измененных границах (пункт 3 части 6 статьи 11.4 ЗК РФ ²)	Относится	Земли населенных пунктов	Земельные участки (территории) общего пользования (12.0)
112.	ЗУ111	1-5	54:35:071840:104	55,59	Раздел земельного участка с сохранением исходного в измененных границах (пункт 3 части 6 статьи 11.4 ЗК РФ ²)	Относится	Земли населенных пунктов	Земельные участки (территории) общего пользования (12.0)
113.	ЗУ112	1-5	54:35:071840:110	332,50	Раздел земельного участка с сохранением исходного в измененных границах (пункт 3 части	Относится	Земли населенных пунктов	Земельные участки (территории) общего

					6 статьи 11.4 ЗК РФ ²⁾			пользования (12.0)
114.	ЗУ113	1-7	54:35:071840:64	971,13	Перераспределение земельного участка	Относится	Земли населенных пунктов	Земельные участки (территории) общего пользования (12.0)
115.	ЗУ115	1-6	ЕЗП 54:35:000000:76 (54:35:071840:38)	57,74	Раздел земельного участка с сохранением исходного в измененных границах (пункт 1 части 6 статьи 11.4 ЗК РФ ²⁾)	Относится	Земли населенных пунктов	Земельные участки (территории) общего пользования (12.0)
116.	ЗУ116	1-33	54:35:071840:261	16513,65	Раздел земельного участка с сохранением исходного в измененных границах (пункт 1 части 6 статьи 11.4 ЗК РФ ²⁾)	Относится	Земли населенных пунктов	Земельные участки (территории) общего пользования (12.0)
117.	ЗУ117	1-4	ЕЗП 54:35:000000:51 (54:35:071840:13)	54,83	Раздел земельного участка с сохранением исходного в измененных границах (пункт 1 части 6 статьи 11.4 ЗК РФ ²⁾)	Относится	Земли населенных пунктов	Земельные участки (территории) общего пользования (12.0)
118.	ЗУ118	1-51	—	33940,89	Образование земельных участков из земель или земельных участков, находящихся в государственной или муниципальной собственности	Относится	Земли населенных пунктов	Земельные участки (территории) общего пользования (12.0)
119.	ЗУ119	1-126	ЕЗП 54:19:133701:687 (54:19:133701:668)	105418,32	Раздел земельного участка с сохранением исходного в измененных границах (пункт 1 части 6 статьи 11.4 ЗК РФ ²⁾)	Относится	Земли промышленности ³⁾	Автомобильный транспорт (7.2)
120.	ЗУ124	1-140	ЕЗП 54:19:133701:687 (54:19:133701:995)	104408,53				
121.	ЗУ127	1-15	ЕЗП 54:19:133701:687 (54:19:133701:664)	20155,50				
122.	ЗУ120	1-59	54:19:142601:2928	42544,12	Раздел земельного участка с сохранением исходного в измененных	Относится	Земли промышленности ³⁾	Автомобильный транспорт (7.2)

³⁾ Земли промышленности, энергетики, транспорта, связи, радиовещания, телевидения, информатики, земли для обеспечения космической деятельности, земли обороны, безопасности и земли иного специального назначения

123.	ЗУ123	1-15		1899,40	границах (пункт 1 части 6 статьи 11.4 ЗК РФ ²)			
124.	ЗУ121	1-223	54:19:142601:2971	164352,47	Раздел земельного участка с сохранением исходного в измененных границах (пункт 1 части 6 статьи 11.4 ЗК РФ ²)	Относится	Земли промышленности ³	Автомобильный транспорт (7.2)
125.	ЗУ122	1-5	54:19:133701:1756	3208,21	Раздел земельного участка с сохранением исходного в измененных границах (пункт 1 части 6 статьи 11.4 ЗК РФ ²)	Относится	Земли промышленности ³	Автомобильный транспорт (7.2)
126.	ЗУ125	1-10	54:19:133701:991	1001,18	Раздел земельного участка с сохранением исходного в измененных границах (пункт 1 части 6 статьи 11.4 ЗК РФ ²)	Относится	Земли промышленности ³	Недропользование (6.1)
127.	ЗУ126	1-41	54:19:133701:934	4103,73	Раздел земельного участка с сохранением исходного в измененных границах (пункт 1 части 6 статьи 11.4 ЗК РФ ²)	Относится	Земли промышленности ³	Автомобильный транспорт (7.2)
128.	ЗУ128	1-30	54:35:072215:168, 54:35:072215:173, 54:35:072215:18, 54:35:072215:58, 54:35:072215:62, 54:35:072215:64, 54:35:072215:67, 54:35:072215:68, 54:35:072215:70, 54:35:072215:71, 54:35:072215:73, 54:35:072215:74, 54:35:072215:75	8141,45	Перераспределение земельных участков	Относится	Земли населенных пунктов	Земельные участки (территории) общего пользования (12.0)
129.	ЗУ129	1-40	54:35:072225:220, 54:35:072225:221, 54:35:072225:222, 54:35:072225:223, 54:35:072225:224, 54:35:072225:245, 54:35:072225:246, 54:35:072225:247, 54:35:072225:248, 54:35:072225:564, 54:35:072225:717,	8733,88	Перераспределение земельного участка и земель или земельных участков, находящихся в государственной или муниципальной собственности	Относится	Земли населенных пунктов	Земельные участки (территории) общего пользования (12.0)

			54:35:072225:482, 54:35:072225:483					
130.	ЗУ130	1-6	54:35:072225:1736, 54:35:072225:1737	969,97	Перераспределение земельных участков	Относится	Земли населенных пунктов	Земельные участки (территории) общего пользования (12.0)
131.	ЗУ131	1-32	54:35:072225:163, 54:35:072225:178, 54:35:072225:179, 54:35:072225:216, 54:35:072225:217, 54:35:072225:226, 54:35:072225:418, 54:35:072225:433, 54:35:072225:435, 54:35:072225:827, 54:35:072225:86, 54:35:072225:898	6786,74	Перераспределение земельных участков	Относится	Земли населенных пунктов	Земельные участки (территории) общего пользования (12.0)
132.	ЗУ132	1-25	54:35:072225:1806, 54:35:072225:181, 54:35:072225:870	3651,81	Перераспределение земельного участка и земель или земельных участков, находящихся в государственной или муниципальной собственности	Относится	Земли населенных пунктов	Земельные участки (территории) общего пользования (12.0)
133.	ЗУ133	1-43	54:35:072225:1452, 54:35:072225:1453, 54:35:072225:1520, 54:35:072225:1657, 54:35:072225:1658, 54:35:072225:207, 54:35:072225:208, 54:35:072225:472, 54:35:072225:473, 54:35:072225:474, 54:35:072225:475, 54:35:072225:476, 54:35:072225:477, 54:35:072225:478, 54:35:072225:479,	10466,82	Перераспределение земельных участков	Относится	Земли населенных пунктов	Земельные участки (территории) общего пользования (12.0)

			54:35:072225:94, 54:35:072170:46, 54:35:000000:487					
134.	ЗУ134	1-5	–	62,59	Образование земельных участков из земель или земельных участков, находящихся в государственной или муниципальной собственности	Относится	Земли населенных пунктов	Земельные участки (территории) общего пользования (12.0)
135.	ЗУ135	1-11	54:35:072225:104	1005,94	Перераспределение земельного участка	Относится	Земли населенных пунктов	Земельные участки (территории) общего пользования (12.0)
136.	ЗУ136	1-6	54:35:072170:669	347,76	Перераспределение земельного участка	Относится	Земли населенных пунктов	Земельные участки (территории) общего пользования (12.0)
137.	ЗУ137	1-102	54:35:072225:1009, 54:35:072225:101, 54:35:072225:1014, 54:35:072225:91, 54:35:072225:1015, 54:35:072225:937, 54:35:072225:1039, 54:35:072225:956, 54:35:072225:1038, 54:35:072225:957, 54:35:072225:1067, 54:35:072225:960, 54:35:072225:1026, 54:35:072225:969, 54:35:072225:1144, 54:35:072225:971, 54:35:072225:1203, 54:35:072225:98, 54:35:072225:983, 54:35:072225:1269, 54:35:072225:972, 54:35:072225:1369,	70613,60	Перераспределение земельного участка и земель или земельных участков, находящихся в государственной или муниципальной собственности	Относится	Земли населенных пунктов	Земельные участки (территории) общего пользования (12.0)

			54:35:072225:968, 54:35:072225:1332, 54:35:072225:742, 54:35:072225:1344, 54:35:072225:934, 54:35:072225:1739, 54:35:072225:955, 54:35:072225:1379, 54:35:072225:961, 54:35:072225:1394, 54:35:072225:274, 54:35:072225:1415, 54:35:072225:716, 54:35:072225:1416, 54:35:072225:275, 54:35:072225:1425, 54:35:072225:273, 54:35:072225:1677, 54:35:072225:175, 54:35:072225:177, 54:35:072225:184, 54:35:072225:185, 54:35:072225:196, 54:35:072225:232, 54:35:072225:241, 54:35:072225:262, 54:35:072225:263, 54:35:072225:264, 54:35:072225:438, 54:35:072225:62, 54:35:072225:720, 54:35:072225:709, 54:35:072225:480, 54:35:072225:481, 54:35:072225:944, 54:35:072225:897, 54:35:072225:90					
138.	ЗУ138	1-4	54:35:072225:516	466,14	Перераспределение земельного участка	Относится	Земли населенных пунктов	Земельные участки (территории) общего

								пользования (12.0)
139.	ЗУ139	1-10	–	529,71	Образование земельных участков из земель или земельных участков, находящихся в государственной или муниципальной собственности	Относится	Земли населенных пунктов	Земельные участки (территории) общего пользования (12.0)
140.	ЗУ140	1-3	–	183,94	Образование земельных участков из земель или земельных участков, находящихся в государственной или муниципальной собственности	Относится	Земли населенных пунктов	Земельные участки (территории) общего пользования (12.0)
141.	ЗУ141	1-6	54:35:072235:379, 54:35:072235:616	617,68	Перераспределение земельных участков	Относится	Земли населенных пунктов	Земельные участки (территории) общего пользования (12.0)
142.	ЗУ142	1-16	54:35:072235:472, 54:35:072235:485, 54:35:072235:579, 54:35:072235:677	3303,79	Перераспределение земельного участка и земель или земельных участков, находящихся в государственной или муниципальной собственности	Относится	Земли населенных пунктов	Земельные участки (территории) общего пользования (12.0)
143.	ЗУ143	1-22	54:35:071845:40, 54:35:071845:41, 54:35:071845:45, 54:35:071845:46, 54:35:071845:47, 54:35:071845:48, 54:35:071845:112, 54:35:071845:39	5396,51	Перераспределение земельных участков	Относится	Земли населенных пунктов	Земельные участки (территории) общего пользования (12.0)
144.	ЗУ144	1-22	54:35:071845:113, 54:35:071845:117, 54:35:071845:37, 54:35:071845:189, 54:35:071845:58, 54:35:071845:59	4022,55	Перераспределение земельных участков	Относится	Земли населенных пунктов	Земельные участки (территории) общего пользования (12.0)
145.	ЗУ145	1-11	54:35:071845:131, 54:35:071845:158	1263,05	Перераспределение земельных участков	Относится	Земли населенных пунктов	Земельные участки (территории) общего

								пользования (12.0)
146.	ЗУ146	1-23	54:35:071845:223, 54:35:071845:108, 54:35:071845:62, 54:35:071845:65, 54:35:071845:76, 54:35:071845:80	3547,56	Перераспределение земельного участка и земель или земельных участков, находящихся в государственной или муниципальной собственности	Относится	Земли населенных пунктов	Земельные участки (территории) общего пользования (12.0)
147.	ЗУ147	1-19	54:35:071840:106, 54:35:071840:71, 54:35:071840:254, 54:35:071840:70	3468,24	Перераспределение земельных участков	Относится	Земли населенных пунктов	Земельные участки (территории) общего пользования (12.0)
148.	ЗУ148	1-145	54:35:072235:135, 54:35:072235:136, 54:35:072235:178, 54:35:072235:179, 54:35:072235:191, 54:35:072235:198, 54:35:072235:210, 54:35:072235:220, 54:35:072235:224, 54:35:072235:226, 54:35:072235:260, 54:35:072235:283, 54:35:072235:264, 54:35:072235:265, 54:35:072235:272, 54:35:072235:277, 54:35:072235:347, 54:35:072235:352, 54:35:072235:380, 54:35:072235:300, 54:35:072235:340, 54:35:072235:365, 54:35:072235:366, 54:35:072235:367, 54:35:072235:368, 54:35:072235:369, 54:35:072235:370, 54:35:072235:372,	56121,07	Перераспределение земельного участка и земель или земельных участков, находящихся в государственной или муниципальной собственности	Относится	Земли населенных пунктов	Земельные участки (территории) общего пользования (12.0)

			54:35:072235:374, 54:35:072235:397, 54:35:072235:403, 54:35:072235:404, 54:35:072235:405, 54:35:072235:406, 54:35:072235:408, 54:35:072235:410, 54:35:072235:436, 54:35:072235:437, 54:35:072235:438, 54:35:072235:440, 54:35:072235:442, 54:35:072235:444, 54:35:072235:445, 54:35:072235:447, 54:35:072235:457, 54:35:072235:458, 54:35:072235:597, 54:35:072235:599, 54:35:072235:468, 54:35:072235:484, 54:35:072235:497, 54:35:072235:508, 54:35:072235:519, 54:35:072235:529, 54:35:072235:547, 54:35:072235:548, 54:35:072235:557, 54:35:072235:571, 54:35:072235:607, 54:35:072235:612, 54:35:072235:644, 54:35:072235:67, 54:35:072235:695, 54:35:072235:697, 54:35:072235:77, 54:35:072235:698, 54:35:072235:72, 54:35:072235:73, 54:35:072235:473,				
--	--	--	--	--	--	--	--

149.	ЗУ149	1-21	54:35:072215:106, 54:35:072215:59, 54:35:072215:60, 54:35:072215:61, 54:35:072215:63, 54:35:072215:65	4607,04	Перераспределение земельных участков	Относится	Земли населенных пунктов	Земельные участки (территории) общего пользования (12.0)
150.	ЗУ150	1-5	54:35:072225:103	54,75	Перераспределение земельного участка	Относится	Земли населенных пунктов	Земельные участки (территории) общего пользования (12.0)
151.	ЗУ151	1-4	54:35:073595:25	7,07	Раздел земельного участка с сохранением исходного в измененных границах (пункт 3 части 6 статьи 11.4 ЗК РФ ²)	Относится	Земли населенных пунктов	Водные объекты (11.0)
152.	ЗУ152	1-4	54:35:073590:2	4,50	Раздел земельного участка с сохранением исходного в измененных границах (пункт 3 части 6 статьи 11.4 ЗК РФ ²)	Относится	Земли населенных пунктов	Водные объекты (11.0)
153.	ЗУ153	1-4	54:35:072300:429	3,82	Раздел земельного участка с сохранением исходного в измененных границах (пункт 3 части 6 статьи 11.4 ЗК РФ ²)	Относится	Земли населенных пунктов	Земельные участки (территории) общего пользования (12.0)
154.	ЗУ154	1-4		4,50				Водные объекты (11.0)
155.	ЗУ155	1-4		68,64				
156.	ЗУ156	1-4	54:35:072200:18	83,21	Раздел земельного участка с сохранением исходного в измененных границах (пункт 3 части 6 статьи 11.4 ЗК РФ ²)	Относится	Земли населенных пунктов	Земельные участки (территории) общего пользования (12.0)

Перечень и сведения о земельных участках, в границах планируемого элемента планировочной структуры, предназначенных для размещения объекта регионального значения, в отношении которых предполагается безвозмездная передача в собственность субъекта Российской Федерации

Таблица № 2

№ п/п	Кадастровые номера земельных участков, из которых образуется земельный участок	Номера характерных точек образуемых земельных участков	Площадь земельного участка (кв.м)	Адрес/описание местоположения	Категория земель	Вид разрешенного использования	Перечень и адреса расположенных на таком земельном участке объектов недвижимого имущества	Правообладатель (правообладатели)
1	2	3	4	5	6	7	8	9
1.	54:35:000000:21645	1-156	39169	Новосибирская область, г. Новосибирск	Земли населенных пунктов	Искусственные дорожные сооружения	54:35:000000:22864, 54:35:000000:35463 (Новосибирская область, г. Новосибирск)	г. Новосибирск
2.	54:35:073940:39	1-8	658	Новосибирская область, город Новосибирск, Октябрьский район, ул. Лазо	Земли населенных пунктов	Искусственные дорожные сооружения	Отсутствуют	г. Новосибирск
3.	54:35:073940:6	1-12	672	Новосибирская область, город Новосибирск, Октябрьский район, пер. Барнаульский	Земли населенных пунктов	Искусственные дорожные сооружения	Отсутствуют	г. Новосибирск
4.	54:35:073980:26	1-18	749	Новосибирская область, город Новосибирск, Октябрьский район, пер. 2-й Камышенский	Земли населенных пунктов	Искусственные дорожные сооружения	54:35:000000:22864, 54:35:000000:35463 (Новосибирская область, г. Новосибирск)	г. Новосибирск
5.	54:35:073980:5	1-7	416	Новосибирская область, г. Новосибирск, Октябрьский район, пер. 2-й Камышенский	Земли населенных пунктов	Искусственные дорожные сооружения	54:35:000000:35463 (Новосибирская область, г. Новосибирск)	г. Новосибирск
6.	54:35:073930:9	1-21	681	Новосибирская область,	Земли населенных	Искусственные дорожные	54:35:000000:22864 (Новосибирская	г. Новосибирск

				г. Новосибирск, Октябрьский район, пер Барнаульский	пунктов	сооружения	область, г. Новосибирск)	
7.	54:35:073995:21	1-20	791	Новосибирская область, город Новосибирск, Октябрьский район, пер. 4-й Камышенский	Земли населенных пунктов	Искусственные дорожные сооружения	54:35:000000:22864 (Новосибирская область, г. Новосибирск)	г. Новосибирск
8.	54:35:073975:12	1-9	611	Новосибирская область, г. Новосибирск, пер Камышенский 2-й	Земли населенных пунктов	Искусственные дорожные сооружения	Отсутствуют	г. Новосибирск
9.	54:35:073985:10	1-19	677	Новосибирская область, г. Новосибирск, Октябрьский район, пер 2-й Камышенский	Земли населенных пунктов	Искусственные дорожные сооружения	54:35:000000:35463 (Новосибирская область, г. Новосибирск)	г. Новосибирск
10.	54:35:073985:26	1-13	514	Новосибирская область, г. Новосибирск, Октябрьский район, пер 2-й Камышенский	Земли населенных пунктов	Искусственные дорожные сооружения	54:35:000000:22864, 54:35:000000:35463 (Новосибирская область, г. Новосибирск)	г. Новосибирск
11.	54:35:073985:3	1-10	398	Новосибирская область, г. Новосибирск, Октябрьский район, пер 2-й Камышенский	Земли населенных пунктов	Искусственные дорожные сооружения	Отсутствуют	г. Новосибирск
12.	54:35:073985:83	1-13	699	Новосибирская область, город Новосибирск, Октябрьский район, пер. 3-й Камышенский	Земли населенных пунктов	Искусственные дорожные сооружения	54:35:073985:40	г. Новосибирск
13.	54:35:073960:29	1-13	416	Новосибирская область, г. Новосибирск, Октябрьский район, пер 1-й Камышенский	Земли населенных пунктов	Искусственные дорожные сооружения	54:35:073960:56	г. Новосибирск
14.	54:35:073960:3	1-13	386	Новосибирская область, г. Новосибирск, Октябрьский район,	Земли населенных пунктов	Искусственные дорожные сооружения	Отсутствуют	г. Новосибирск

				пер 1-й Камышенский				
15.	54:35:073950:4	1-8	186	Новосибирская область, г. Новосибирск, Октябрьский район, ул Выборная	Земли населенных пунктов	Искусственные дорожные сооружения	54:35:073950:17	г. Новосибирск

Перечень частей земельных участков, предназначенных для размещения объекта регионального значения

Таблица № 3

№ п/п	Условный номер образуемого земельного участка	Номера характерных точек образуемых земельных участков	Кадастровые номера земельных участков, из которых образуется земельный участок	Площадь образуемого земельного участка (кв.м)	Адрес/описание местоположения	Вид разрешенного использования	Сведения об отнесении образуемого земельного участка к определенной категории земель	Правообладатель (правообладатели)
1	2	3	3	4	5	6	7	8
1.	54:35:073920:25:ЧЗУ1	1-10	ЕЗП 54:35:000000:20 (54:35:073920:25)	1812,04	обл. Новосибирская, г. Новосибирск	Полоса отвода железной дороги	Земли населенных пунктов	Российская Федерация
2.	54:35:073920:25:ЧЗУ2	1-11		1082,34				
3.	54:35:073795:30:ЧЗУ3	1-6	ЕЗП 54:35:000000:20 (54:35:073795:30)	73,29	обл. Новосибирская, г. Новосибирск	Полоса отвода железной дороги	Земли населенных пунктов	Российская Федерация
4.	54:35:073800:19:ЧЗУ4	1-4	ЕЗП 54:35:000000:20 (54:35:073800:19)	170,93	обл. Новосибирская, г. Новосибирск	Полоса отвода железной дороги	Земли населенных пунктов	Российская Федерация
5.	54:19:133701:148:ЧЗУ5	1-5	ЕЗП 54:19:000000:219 (54:19:133701:148)	1793,81	обл. Новосибирская, р-н Новосибирский, МО Новолуговской сельсовет, МО Раздольненского сельсовета, МО Станционный сельсовет МО Каменского сельсовета.	Для использования по назначению (эксплуатация железнодорожного пути)	Земли промышленности ⁴	Акционерное Общество «Сибпромжелдортранс»,
6.	54:19:142601:95:ЧЗУ6	1-6	ЕЗП 54:19:000000:219 (54:19:142601:95)	1782,03				

⁴ Земли промышленности, энергетики, транспорта, связи, радиовещания, телевидения, информатики, земли для обеспечения космической деятельности, земли обороны, безопасности и земли иного специального назначения

Целевое назначение лесов, вид (виды) разрешенного использования лесного участка, количественные и качественные характеристики лесного участка, сведения о нахождении лесного участка в границах особо защитных участков лесов

Таблица № 4

№ п/п	Кадастровый номер земельного участка	Категория земель	Количественные и качественные характеристики лесного участка	Вид разрешенного использования лесного участка	Площадь земельного участка (кв.м)	Площадь изымаемой части земельного участка (кв.м)
1	2	3	4	5	6	7
1.	54:35:071840:260	Земли населенных пунктов	Новосибирская область, город Новосибирск, Новосибирское городское лесничество, Первомайское участковое лесничество, квартал 1 (лесотаксационные выделы 63-65, 67-71)	Городские леса	249 834	45 474,4
2.	54:35:071840:261	Земли населенных пунктов	Новосибирская область, город Новосибирск, Новосибирское городское лесничество, Первомайское участковое лесничество, квартал 6 (лесотаксационные выделы 1-2, 3 (часть), 4 (часть), 5, 6 (часть), 7 (часть), 8-11, 12 (часть), 13-22))	Городские леса	919 277	16 513,65
3.	54:35:071850:294	Земли населенных пунктов	Новосибирская область, город Новосибирск, Новосибирское городское лесничество, Первомайское участковое лесничество, квартал 5 (лесотаксационные выделы 1 (часть), 2 (часть), 3, 4 (часть), 5 (часть), 6 (часть), 8))	Городские леса	228 162	22 577,98
4.	54:35:072200:17	Земли населенных пунктов	обл. Новосибирская, г. Новосибирск, Октябрьский район	Земельный участок, занятый городскими лесами	113 072	266,73

Условные номера образуемых земельных участков, кадастровые номера или иные ранее присвоенные государственные учетные номера существующих земельных участков, в отношении которых предполагаются их резервирование и (или) изъятие для государственных или муниципальных нужд, их адреса или описание местоположения, перечень и адреса, расположенных на таких земельных участках объектов недвижимого имущества

Перечень земельных участков, в отношении которых предполагаются их резервирование и (или) изъятие для размещения автомобильной дороги

Таблица № 5

№ п/п	Кадастровый номер земельного участка	Адрес/описание местоположения	Перечень и адреса расположенных на таком земельном участке объектов недвижимого имущества
1	2	3	4
1.	54:35:074220:5	Местоположение установлено относительно ориентира, расположенного в границах участка. Ориентир жилой дом. Почтовый адрес ориентира: обл. Новосибирская, г. Новосибирск, ул. Большевикская, дом 237	54:35:000000:17014, 54:35:000000:41483, 54:35:074220:16 (Российская Федерация, Новосибирская область, городской округ город Новосибирск, город Новосибирск, улица Большевикская, дом 237)
2.	54:35:074220:6	Местоположение установлено относительно ориентира, расположенного в границах участка. Ориентир жилой дом. Почтовый адрес ориентира: обл. Новосибирская, г. Новосибирск, ул. Выборная, дом 17	54:35:000000:17014, 54:35:074220:61 (Российская Федерация, Новосибирская область, г. Новосибирск, ул. Большевикская, д. 239), 54:35:000000:41483, 54:35:074220:17 (Российская федерация, Новосибирская область, г. Новосибирск, ул. Выборная, д. 17)
3.	54:35:073950:17	Местоположение установлено относительно ориентира, расположенного в границах участка. Ориентир здание (детский сад). Почтовый адрес ориентира: обл. Новосибирская, г. Новосибирск, ул. Выборная, 20	54:35:000000:17014, 54:35:000000:41483, 54:35:073920:60 (Новосибирская область, г. Новосибирск, ул. Выборная, д. 20)
4.	54:35:073950:6	Местоположение установлено относительно ориентира, расположенного в границах участка. Ориентир индивидуальный жилой дом. Почтовый адрес ориентира: обл. Новосибирская, г. Новосибирск, ул. Абрамивная, дом 6.	54:35:073950:19 (Новосибирская область, г. Новосибирск, ул. Абрамивная, д. 6)
5.	54:35:073950:7	Местоположение установлено относительно ориентира, расположенного в границах участка. Ориентир индивидуальный жилой дом. Почтовый адрес ориентира: обл. Новосибирская, г. Новосибирск, ул. Абрамивная, дом 8.	54:35:073950:20 (Новосибирская область, г. Новосибирск, ул. Абрамивная, д. 8)
6.	54:35:073950:2	Местоположение установлено относительно ориентира, расположенного в границах участка. Ориентир здание. Почтовый адрес	54:35:073950:33 (Новосибирская область, г. Новосибирск, ул. Большевикская, д. 243)

		ориентира: обл. Новосибирская, г. Новосибирск, ул. Большевицкая, 243.	
7.	54:35:073950:14	Местоположение установлено относительно ориентира, расположенного в границах участка. Ориентир индивидуальный жилой дом. Почтовый адрес ориентира: обл. Новосибирская, г. Новосибирск, ул. Абразивная, дом 10.	54:35:073950:22 (Новосибирская область, г. Новосибирск, ул. Абразивная, д. 10)
8.	54:35:073950:41	Новосибирская область, г. Новосибирск, ул. Абразивная, д. 12	54:35:073950:29 (Новосибирская область, г. Новосибирск, ул. Абразивная, д. 12)
9.	54:35:073950:15	Местоположение установлено относительно ориентира, расположенного в границах участка. Ориентир индивидуальный жилой дом. Почтовый адрес ориентира: обл. Новосибирская, г. Новосибирск, ул. Абразивная, дом 14а.	54:35:073950:21 (Российская Федерация, Новосибирская область, городской округ город Новосибирск, город Новосибирск, улица Абразивная, дом 14А).
10.	54:35:073950:12	Местоположение установлено относительно ориентира, расположенного в границах участка. Ориентир индивидуальный жилой дом. Почтовый адрес ориентира: обл. Новосибирская, г. Новосибирск, ул. Абразивная, дом 14.	54:35:073950:23 (Новосибирская область, г. Новосибирск, ул. Абразивная, д. 14), 54:35:073950:26 (Новосибирская область, г. Новосибирск, ул. Абразивная, д. 14).
11.	54:35:073950:1	обл. Новосибирская, г. Новосибирск, ул. Абразивная, 16	54:35:073950:254 (Российская Федерация, Новосибирская область, городской округ город Новосибирск, город Новосибирск, улица Большевицкая), 54:35:073950:31 (Новосибирская область, г. Новосибирск, ул. Абразивная, д. 16).
12.	54:35:073950:8	Новосибирская область, город Новосибирск, Октябрьский район, ул. Абразивная, 7	54:35:073950:39 (Новосибирская область, г. Новосибирск, Октябрьский, ул. Абразивная, д. 7).
13.	54:35:073950:9	Местоположение установлено относительно ориентира, расположенного в границах участка. Ориентир индивидуальный жилой дом. Почтовый адрес ориентира: обл. Новосибирская, г. Новосибирск, ул. Абразивная, дом 9.	54:35:073950:42 (Новосибирская область, г. Новосибирск, ул. Абразивная, д. 9).
14.	54:35:073950:13	Местоположение установлено относительно ориентира, расположенного в границах участка. Ориентир индивидуальный жилой дом. Почтовый адрес ориентира: обл. Новосибирская, г. Новосибирск, ул. Абразивная, дом 11.	54:35:073950:24 (Новосибирская область, г. Новосибирск, ул. Абразивная, д. 11).
15.	54:35:073930:102	Новосибирская область, г. Новосибирск, ул. Абразивная, д. 13	Данные отсутствуют
16.	54:35:073930:15	Местоположение установлено относительно ориентира, расположенного в границах участка. Ориентир индивидуальный жилой дом. Почтовый адрес ориентира: обл. Новосибирская, г. Новосибирск, пер. Барнаульский, дом 8	54:35:073930:53 (Новосибирская область, г. Новосибирск, пер. Барнаульский, д. 8).

17.	54:35:073930:101	Новосибирская область, г. Новосибирск, пер Барнаульский, д 8а	54:35:073930:67 (Новосибирская область, г. Новосибирск, пер. Барнаульский, д. 8а).
18.	54:35:073930:26	Местоположение установлено относительно ориентира, расположенного в границах участка. Ориентир индивидуальный жилой дом. Почтовый адрес ориентира: обл. Новосибирская, г. Новосибирск, пер. Барнаульский, дом 12.	54:35:073930:41 (Новосибирская область, г. Новосибирск, пер. Барнаульский, д. 12).
19.	54:35:073930:74	Новосибирская обл., г. Новосибирск, пер. Барнаульский; на земельном участке расположен индивидуальный жилой дом, 14	54:35:073940:33 (Новосибирская область, г. Новосибирск, пер. Барнаульский, д. 14).
20.	54:35:073940:13	Местоположение установлено относительно ориентира, расположенного в границах участка. Ориентир индивидуальный жилой дом. Почтовый адрес ориентира: обл. Новосибирская, г. Новосибирск, пер. Барнаульский, дом 17.	54:35:073940:15 (Новосибирская область, г. Новосибирск, пер. Барнаульский, д. 17).
21.	54:35:073795:97	Новосибирская область, г. Новосибирск, ул. Хитровская, д. 2	54:35:073795:71 (Новосибирская область, г. Новосибирск, ул. Хитровская, д. 2)
22.	54:35:073795:34	Местоположение установлено относительно ориентира, расположенного в границах участка. Ориентир индивидуальный жилой дом. Почтовый адрес ориентира: обл. Новосибирская, г. Новосибирск, ул. Лазо, дом 13.	54:35:073795:68 (Новосибирская область, г. Новосибирск, ул. Лазо, д. 13)
23.	54:35:073795:39	Местоположение установлено относительно ориентира, расположенного в границах участка. Ориентир жилой дом. Почтовый адрес ориентира: обл. Новосибирская, г. Новосибирск, ул. Лазо, дом 15	54:35:073795:60 (Новосибирская область, г. Новосибирск, ул. Лазо, д. 15)
24.	54:35:073795:28	Местоположение установлено относительно ориентира, расположенного в границах участка. Ориентир индивидуальный жилой дом. Почтовый адрес ориентира: обл. Новосибирская, г. Новосибирск, ул. Хитровская, дом 4.	54:35:073795:56 (Новосибирская область, г. Новосибирск, ул. Хитровская, д. 4)
25.	54:35:073795:17	Местоположение установлено относительно ориентира, расположенного в границах участка. Ориентир индивидуальный жилой дом. Почтовый адрес ориентира: обл. Новосибирская, г. Новосибирск, ул. Хитровская, дом 6.	54:35:073795:66 (Новосибирская область, г. Новосибирск, ул. Хитровская, д. 6)
26.	54:35:073795:87	Новосибирская область, г. Новосибирск, ул. Хитровская. На земельном участке расположено здание - инвентарный номер - 50:401:379:007091480:0001, адрес: Новосибирская область, г. Новосибирск, ул. Хитровская, 8	54:35:073795:72 (Новосибирская область, г. Новосибирск, ул. Хитровская, д. 8)
27.	54:35:073795:26	Местоположение установлено относительно ориентира, расположенного за пределами участка. Ориентир индивидуальный жилой дом. Участок находится примерно в 2 м,	54:35:073795:88 (Российская Федерация, Новосибирская обл., г. Новосибирск, ул. Хитровская, дом 10/1)

		по направлению на юг от ориентира. Почтовый адрес ориентира: обл. Новосибирская, г. Новосибирск, ул. Хитровская, дом 10.	
28.	54:35:073795:27	Местоположение установлено относительно ориентира, расположенного в границах участка. Ориентир индивидуальный жилой дом. Почтовый адрес ориентира: обл. Новосибирская, г. Новосибирск, ул. Хитровская, дом 10.	54:35:073795:69 (Новосибирская область, г. Новосибирск, ул. Хитровская, д. 10)
29.	54:35:073795:29	Местоположение установлено относительно ориентира, расположенного в границах участка. Ориентир индивидуальный жилой дом. Почтовый адрес ориентира: обл. Новосибирская, г. Новосибирск, ул. Хитровская, дом 12.	54:35:073795:92 (Новосибирская область, г. Новосибирск, ул. Хитровская, д. 12)
30.	54:35:073795:31	Местоположение установлено относительно ориентира, расположенного в границах участка. Ориентир индивидуальный жилой дом. Почтовый адрес ориентира: обл. Новосибирская, г. Новосибирск, ул. Хитровская, дом 14.	54:35:073795:51 (Новосибирская область, г. Новосибирск, ул. Хитровская, д. 14)
31.	54:35:073795:9	Местоположение установлено относительно ориентира, расположенного в границах участка. Ориентир индивидуальный жилой дом. Почтовый адрес ориентира: обл. Новосибирская, г. Новосибирск, ул. Хитровская, дом 16.	54:35:073795:42 (Новосибирская область, г. Новосибирск, ул. Хитровская, д. 16)
32.	54:35:073795:14	Местоположение установлено относительно ориентира, расположенного в границах участка. Ориентир индивидуальный жилой дом. Почтовый адрес ориентира: обл. Новосибирская, г. Новосибирск, ул. Хитровская, дом 18.	54:35:073795:95 (Новосибирская область, г. Новосибирск, ул. Хитровская, д. 18)
33.	54:35:073795:38	Местоположение установлено относительно ориентира, расположенного в границах участка. Ориентир здание: инвентарный номер 50:401:379:007091590:0001. Почтовый адрес ориентира: обл. Новосибирская, г. Новосибирск, ул. Хитровская, 20.	54:35:073795:73 (Новосибирская область, г. Новосибирск, ул. Хитровская, д. 20)
34.	54:35:073795:13	Местоположение установлено относительно ориентира, расположенного в границах участка. Ориентир индивидуальный жилой дом. Почтовый адрес ориентира: обл. Новосибирская, г. Новосибирск, ул. Хитровская, дом 22.	54:35:073795:58 (Новосибирская область, г. Новосибирск, ул. Хитровская, д. 22)
35.	54:35:073795:22	Местоположение установлено относительно ориентира, расположенного в границах участка. Ориентир индивидуальный жилой дом. Почтовый адрес ориентира: обл. Новосибирская, г. Новосибирск, ул. Хитровская, дом 26.	54:35:073795:48 (Новосибирская область, г. Новосибирск, ул. Хитровская, д. 26)
36.	54:35:073795:32	Местоположение установлено относительно ориентира, расположенного в границах участка.	54:35:073795:54 (Новосибирская область, г. Новосибирск, ул. Дубравы, д. 54)

		Ориентир индивидуальный жилой дом. Почтовый адрес ориентира: обл. Новосибирская, г. Новосибирск, ул. Дубравы, дом 54	
37.	54:35:073795:19	Местоположение установлено относительно ориентира, расположенного в границах участка. Ориентир индивидуальный жилой дом. Почтовый адрес ориентира: обл. Новосибирская, г. Новосибирск, ул. Дубравы, дом 56.	54:35:073795:50 (Новосибирская область, г. Новосибирск, ул. Дубравы, д. 56)
38.	54:35:073795:11	Местоположение установлено относительно ориентира, расположенного в границах участка. Ориентир индивидуальный жилой дом. Почтовый адрес ориентира: обл. Новосибирская, г. Новосибирск, ул. Лазо, дом 17.	54:35:073795:44 (Новосибирская область, г. Новосибирск, ул. Лазо, д. 17)
39.	54:35:073795:16	Местоположение установлено относительно ориентира, расположенного в границах участка. Ориентир индивидуальный жилой дом. Почтовый адрес ориентира: обл. Новосибирская, г. Новосибирск, ул. Лазо, дом 19	54:35:073795:47 (Новосибирская область, г. Новосибирск, ул. Лазо, д. 19)
40.	54:35:073795:86	Новосибирская обл, г. Новосибирск, ул Гайдара; на земельном участке расположен индивидуальный жилой дом, 3а	54:35:073795:77 (Новосибирская область, г. Новосибирск, ул. Гайдара, д. 3а)
41.	54:35:073795:18	Местоположение установлено относительно ориентира, расположенного в границах участка. Ориентир индивидуальный жилой дом. Почтовый адрес ориентира: обл. Новосибирская, г. Новосибирск, ул. Гайдара, дом 3.	54:35:073795:91 (Новосибирская область, г. Новосибирск, ул. Гайдара, д. 3), 54:35:073795:49 (Новосибирская область, г. Новосибирск, ул. Гайдара, д. 3)
42.	54:35:073795:36	Местоположение установлено относительно ориентира, расположенного в границах участка. Ориентир индивидуальный жилой дом. Почтовый адрес ориентира: обл. Новосибирская, г. Новосибирск, ул. Гайдара, дом 5.	54:35:073795:62 (Новосибирская область, г. Новосибирск, ул. Гайдара, д. 5)
43.	54:35:073795:23	Местоположение установлено относительно ориентира, расположенного в границах участка. Ориентир индивидуальный жилой дом. Почтовый адрес ориентира: обл. Новосибирская, г. Новосибирск, ул. Гайдара, дом 7.	54:35:073795:43 (Новосибирская область, г. Новосибирск, ул. Гайдара, д. 7)
44.	54:35:073795:20	Местоположение установлено относительно ориентира, расположенного в границах участка. Ориентир индивидуальный жилой дом. Почтовый адрес ориентира: обл. Новосибирская, г. Новосибирск, ул. Гайдара, дом 9	54:35:073795:63 (Новосибирская область, г. Новосибирск, ул. Гайдара, д. 9)
45.	54:35:073795:37	Местоположение установлено относительно ориентира, расположенного в границах участка. Ориентир здание - инвентарный номер 14-163-12. Почтовый адрес ориентира: обл. Новосибирская, г. Новосибирск,	54:35:073795:75 (Новосибирская область, г. Новосибирск, ул. Гайдара, д. 13)

		ул. Гайдара, 13.	
46.	54:35:073795:15	Местоположение установлено относительно ориентира, расположенного в границах участка. Ориентир индивидуальный жилой дом. Почтовый адрес ориентира: обл. Новосибирская, г. Новосибирск, ул. Гайдара, дом 11.	54:35:073795:89 (Новосибирская область, г. Новосибирск, ул. Гайдара, д. 11)
47.	54:35:073795:25	Местоположение установлено относительно ориентира, расположенного в границах участка. Ориентир индивидуальный жилой дом. Почтовый адрес ориентира: обл. Новосибирская, г. Новосибирск, ул. Гайдара, дом 15.	54:35:073795:61 (Новосибирская область, г. Новосибирск, ул. Гайдара, д. 15)
48.	54:35:073795:33	Местоположение установлено относительно ориентира, расположенного в границах участка. Ориентир индивидуальный жилой дом. Почтовый адрес ориентира: обл. Новосибирская, г. Новосибирск, ул. Гайдара, дом 17.	54:35:073795:55 (Новосибирская область, городской округ город Новосибирск, город Новосибирск, улица Гайдара, дом 17)
49.	54:35:073795:8	Местоположение установлено относительно ориентира, расположенного в границах участка. Ориентир индивидуальный жилой дом. Почтовый адрес ориентира: обл. Новосибирская, г. Новосибирск, ул. Гайдара, дом 21.	54:35:073795:53 (Новосибирская область, г. Новосибирск, ул. Гайдара, д. 21)
50.	54:35:073795:4	Местоположение установлено относительно ориентира, расположенного в границах участка. Ориентир индивидуальный жилой дом. Почтовый адрес ориентира: обл. Новосибирская, г. Новосибирск, ул. Гайдара, дом 23.	54:35:073795:94 (Новосибирская область, г. Новосибирск, ул. Гайдара, д. 23)
51.	54:35:073795:35	Местоположение установлено относительно ориентира, расположенного в границах участка. Ориентир индивидуальный жилой дом. Почтовый адрес ориентира: обл. Новосибирская, г. Новосибирск, ул. Гайдара, дом 25	54:35:073795:67 (Новосибирская область, г. Новосибирск, ул. Гайдара, д. 25)
52.	54:35:073795:10	Местоположение установлено относительно ориентира, расположенного в границах участка. Ориентир индивидуальный жилой дом. Почтовый адрес ориентира: обл. Новосибирская, г. Новосибирск, ул. Гайдара, дом 27.	54:35:073795:65 (Новосибирская область, г. Новосибирск, ул. Гайдара, д. 27)
53.	54:35:073795:7	Местоположение установлено относительно ориентира, расположенного в границах участка. Ориентир индивидуальный жилой дом. Почтовый адрес ориентира: обл. Новосибирская, г. Новосибирск, ул. Гайдара, дом 29.	54:35:073795:41 (Новосибирская область, г. Новосибирск, ул. Гайдара, д. 29)
54.	54:35:073800:5	Местоположение установлено относительно ориентира, расположенного в границах участка. Ориентир индивидуальный жилой дом. Почтовый адрес ориентира: обл. Новосибирская, г. Новосибирск,	54:35:073800:52 (Новосибирская область, г. Новосибирск, ул. Гайдара, д. 2)

		ул. Гайдара, дом 2.	
55.	54:35:073800:25	Местоположение установлено относительно ориентира, расположенного в границах участка. Ориентир индивидуальный жилой дом. Почтовый адрес ориентира: обл. Новосибирская, г. Новосибирск, ул. Гайдара, дом 6.	54:35:073800:48 (Новосибирская область, г. Новосибирск, ул. Гайдара, д. 6)
56.	54:35:073800:24	Местоположение установлено относительно ориентира, расположенного в границах участка. Ориентир индивидуальный жилой дом. Почтовый адрес ориентира: обл. Новосибирская, г. Новосибирск, ул. Гайдара, дом 8.	54:35:073800:50 (Новосибирская область, г. Новосибирск, ул. Гайдара, д. 8)
57.	54:35:073800:14	Местоположение установлено относительно ориентира, расположенного в границах участка. Ориентир индивидуальный жилой дом. Почтовый адрес ориентира: обл. Новосибирская, г. Новосибирск, ул. Гайдара, дом 10.	54:35:073800:53 (Новосибирская область, г. Новосибирск, ул. Гайдара, д. 10)
58.	54:35:073800:8	Местоположение установлено относительно ориентира, расположенного в границах участка. Ориентир индивидуальный жилой дом. Почтовый адрес ориентира: обл. Новосибирская, г. Новосибирск, ул. Гайдара, дом 12.	54:35:073800:47 (Новосибирская область, г. Новосибирск, ул. Гайдара, д. 12)
59.	54:35:073800:28	Местоположение установлено относительно ориентира, расположенного в границах участка. Ориентир индивидуальный жилой дом. Почтовый адрес ориентира: обл. Новосибирская, г. Новосибирск, ул. Гайдара, дом 14.	54:35:073800:41, 54:35:073800:56 (Новосибирская область, г. Новосибирск, ул. Гайдара, д. 14)
60.	54:35:073800:22	Местоположение установлено относительно ориентира, расположенного в границах участка. Ориентир индивидуальный жилой дом. Почтовый адрес ориентира: обл. Новосибирская, г. Новосибирск, ул. Гайдара, дом 16	54:35:073800:36 (Новосибирская область, г. Новосибирск, ул. Гайдара, д. 16)
61.	54:35:072200:9	Местоположение установлено относительно ориентира, расположенного в границах участка. Ориентир индивидуальный жилой дом. Почтовый адрес ориентира: обл. Новосибирская, г. Новосибирск, ул. Выборная, дом 83.	54:35:072200:24, 54:35:072200:36 (Новосибирская область, г. Новосибирск, Октябрьский, ул. Выборная, д. 83)
62.	54:35:072200:14	Местоположение установлено относительно ориентира, расположенного в границах участка. Ориентир индивидуальный жилой дом. Почтовый адрес ориентира: обл. Новосибирская, г. Новосибирск, ул. Выборная, дом 89а.	54:35:072200:29 (Новосибирская область, г. Новосибирск, ул. Выборная, д. 89а)
63.	54:35:072200:11	Местоположение установлено относительно ориентира, расположенного в границах участка. Ориентир индивидуальный жилой дом. Почтовый адрес ориентира: обл. Новосибирская, г. Новосибирск,	54:35:072200:23 (Новосибирская область, г. Новосибирск, ул. Выборная, д. 85)

		ул. Выборная, дом 85.	
64.	54:35:072200:20	Местоположение установлено относительно ориентира, расположенного в границах участка. Ориентир индивидуальный жилой дом. Почтовый адрес ориентира: обл. Новосибирская, г. Новосибирск, ул. Выборная, дом 87.	54:35:072200:27 (Новосибирская область, г. Новосибирск, ул. Выборная, д. 87)
65.	54:35:073770:41	Местоположение установлено относительно ориентира, расположенного в границах участка. Ориентир индивидуальный жилой дом. Почтовый адрес ориентира: обл. Новосибирская, г. Новосибирск, ул. Выборная, дом 88	54:35:073770:77 (Новосибирская область, г. Новосибирск, ул. Выборная, д. 88)
66.	54:35:073770:16	Местоположение установлено относительно ориентира, расположенного в границах участка. Ориентир индивидуальный жилой дом. Почтовый адрес ориентира: обл. Новосибирская, г. Новосибирск, ул. Выборная, дом 92а	54:35:073770:133, 54:35:073770:70 (Новосибирская область, г. Новосибирск, ул. Выборная, д. 92а)
67.	54:35:073770:43	Местоположение установлено относительно ориентира, расположенного в границах участка. Ориентир индивидуальный жилой дом. Почтовый адрес ориентира: обл. Новосибирская, г. Новосибирск, ул. Выборная, дом 92.	54:35:073770:94 (Новосибирская область, г. Новосибирск, ул. Выборная, д. 92)
68.	54:35:073770:354	Новосибирская область, г. Новосибирск, пер. Сосновский, 61 в Октябрьском районе	Данные отсутствуют
69.	54:35:073770:25	Местоположение установлено относительно ориентира, расположенного в границах участка. Ориентир индивидуальный жилой дом. Почтовый адрес ориентира: обл. Новосибирская, г. Новосибирск, пер. Сосновский, дом 65.	54:35:073770:76 (Новосибирская область, г. Новосибирск, пер. Сосновский, д. 65)
70.	54:35:073770:45	Местоположение установлено относительно ориентира, расположенного в границах участка. Ориентир индивидуальный жилой дом. Почтовый адрес ориентира: обл. Новосибирская, г. Новосибирск, пер. Сосновский, дом 63.	54:35:073770:101 (Новосибирская область, г. Новосибирск, пер. Сосновский, д. 63)
71.	54:35:073770:46	Местоположение установлено относительно ориентира, расположенного в границах участка. Ориентир индивидуальный жилой дом. Почтовый адрес ориентира: обл. Новосибирская, г. Новосибирск, пер. Сосновский, дом 69.	54:35:073770:86 (Новосибирская область, г. Новосибирск, пер. Сосновский, д. 69)
72.	54:35:073770:26	Местоположение установлено относительно ориентира, расположенного в границах участка. Ориентир индивидуальный жилой дом. Почтовый адрес ориентира: обл. Новосибирская, г. Новосибирск, пер. Сосновский, дом 67.	54:35:073770:61 (Новосибирская область, г. Новосибирск, пер. Сосновский, д. 67)
73.	54:35:073770:8	Местоположение установлено относительно ориентира, расположенного в границах участка.	54:35:073770:95 (Новосибирская область, г. Новосибирск, пер. Сосновский, д. 73)

		Ориентир индивидуальный жилой дом. Почтовый адрес ориентира: обл. Новосибирская, г. Новосибирск, пер. Сосновский, дом 73.	
74.	54:35:073770:42	Местоположение установлено относительно ориентира, расположенного в границах участка. Ориентир индивидуальный жилой дом. Почтовый адрес ориентира: обл. Новосибирская, г. Новосибирск, пер. Сосновский, дом 71.	54:35:073770:97 (Новосибирская область, г. Новосибирск, пер. Сосновский, д. 71)
75.	54:35:073770:23	Местоположение установлено относительно ориентира, расположенного в границах участка. Ориентир индивидуальный жилой дом. Почтовый адрес ориентира: обл. Новосибирская, г. Новосибирск, пер. Сосновский, дом 75	54:35:073770:99 (Новосибирская область, г. Новосибирск, пер. Сосновский, д. 75)
76.	54:35:073770:7	Местоположение установлено относительно ориентира, расположенного в границах участка. Ориентир индивидуальный жилой дом. Почтовый адрес ориентира: обл. Новосибирская, г. Новосибирск, пер. Сосновский, дом 79.	54:35:073770:89 (Российская Федерация, Новосибирская область, городской округ город Новосибирск, город Новосибирск, переулок Сосновский, дом 79)
77.	54:35:073770:9	Местоположение установлено относительно ориентира, расположенного в границах участка. Ориентир индивидуальный жилой дом. Почтовый адрес ориентира: обл. Новосибирская, г. Новосибирск, пер. Сосновский, дом 81.	54:35:073770:136 (Российская Федерация, Новосибирская область, Городской округ город Новосибирск, город Новосибирск, переулок Сосновский, дом 81а), 54:35:073770:81 (Новосибирская область, г. Новосибирск, пер. Сосновский, д. 81)
78.	54:35:073785:56	Местоположение установлено относительно ориентира, расположенного в границах участка. Ориентир индивидуальный жилой дом. Почтовый адрес ориентира: обл. Новосибирская, г. Новосибирск, пер. Сосновский, дом 44.	Данные отсутствуют
79.	54:35:073785:55	Местоположение установлено относительно ориентира, расположенного в границах участка. Ориентир индивидуальный жилой дом. Почтовый адрес ориентира: обл. Новосибирская, г. Новосибирск, пер. Сосновский, дом 42.	54:35:073785:72 (Новосибирская область, г. Новосибирск, пер. Сосновский, д. 42)
80.	54:35:073785:3	Местоположение установлено относительно ориентира, расположенного в границах участка. Ориентир индивидуальный жилой дом. Почтовый адрес ориентира: обл. Новосибирская, г. Новосибирск, пер. Сосновский, дом 46.	54:35:073785:74 (Новосибирская область, г. Новосибирск, пер. Сосновский, д. 46)
81.	54:35:073785:59	Местоположение установлено относительно ориентира, расположенного в границах участка. Ориентир индивидуальный жилой дом. Почтовый адрес ориентира: обл. Новосибирская, г. Новосибирск, пер. Сосновский, дом 48а.	54:35:073785:92 (Новосибирская область, г. Новосибирск, пер. Сосновский, д. 48а)
82.	54:35:073785:52	Местоположение установлено относительно ориентира,	54:35:073785:70 (Новосибирская область, г. Новосибирск, пер.

		расположенного в границах участка. Ориентир индивидуальный жилой дом. Почтовый адрес ориентира: обл. Новосибирская, г. Новосибирск, пер. Сосновский, дом 48.	Сосновский, д. 48)
83.	54:35:073785:8	Местоположение установлено относительно ориентира, расположенного в границах участка. Ориентир индивидуальный жилой дом. Почтовый адрес ориентира: обл. Новосибирская, г. Новосибирск, пер. Сосновский, дом 52.	54:35:073785:68 (Новосибирская область, г. Новосибирск, пер. Сосновский, д. 52)
84.	54:35:073785:23	Местоположение установлено относительно ориентира, расположенного в границах участка. Ориентир индивидуальный жилой дом. Почтовый адрес ориентира: обл. Новосибирская, г. Новосибирск, пер. Сосновский, дом 50.	54:35:073785:81 (Российская Федерация, Новосибирская область, городской округ город Новосибирск, город Новосибирск, переулок Сосновский, дом 50)
85.	54:35:073785:6	Местоположение установлено относительно ориентира, расположенного в границах участка. Ориентир индивидуальный жилой дом. Почтовый адрес ориентира: обл. Новосибирская, г. Новосибирск, пер. Сосновский, дом 56.	54:35:073785:110 (Новосибирская область, г. Новосибирск, пер. Сосновский, д. 56)
86.	54:35:073785:43	Местоположение установлено относительно ориентира, расположенного в границах участка. Ориентир индивидуальный жилой дом. Почтовый адрес ориентира: обл. Новосибирская, г. Новосибирск, пер. Сосновский, дом 62.	54:35:073785:84 (Новосибирская область, г. Новосибирск, пер. Сосновский, д. 62)
87.	54:35:073785:20	Местоположение установлено относительно ориентира, расположенного в границах участка. Ориентир здание. Почтовый адрес ориентира: обл. Новосибирская, г. Новосибирск, ул. Хитровская, 33.	54:35:073785:131 (Новосибирская область, г. Новосибирск, ул. Хитровская, д. 33)
88.	54:35:073785:24	Местоположение установлено относительно ориентира, расположенного в границах участка. Ориентир индивидуальный жилой дом. Почтовый адрес ориентира: обл. Новосибирская, г. Новосибирск, ул. Хитровская, дом 35.	54:35:073785:94 (Новосибирская область, г. Новосибирск, ул. Хитровская, д. 35)
89.	54:35:073785:18	Местоположение установлено относительно ориентира, расположенного в границах участка. Ориентир индивидуальный жилой дом. Почтовый адрес ориентира: обл. Новосибирская, г. Новосибирск, ул. Хитровская, дом 37.	54:35:073785:104 (Новосибирская область, г. Новосибирск, ул. Хитровская, д. 37)
90.	54:35:073785:44	Местоположение установлено относительно ориентира, расположенного в границах участка. Ориентир индивидуальный жилой дом. Почтовый адрес ориентира: обл. Новосибирская, г. Новосибирск, ул. Хитровская, дом 39.	54:35:073785:96 (Новосибирская область, г. Новосибирск, ул. Хитровская, д. 39)
91.	54:35:073785:19	Местоположение установлено относительно ориентира, расположенного в границах участка.	54:35:073785:153 (Российская Федерация, Новосибирская область, город Новосибирск,

		Ориентир индивидуальный жилой дом. Почтовый адрес ориентира: обл. Новосибирская, г. Новосибирск, ул. Хитровская, дом 43.	Октябрьский район, улица Хитровская, д.43), 54:35:073785:79 (Новосибирская область, г. Новосибирск, ул. Хитровская, д. 43)
92.	54:35:073785:67	Новосибирская область, г. Новосибирск, Октябрьский район, ул Хитровская, 45	54:35:073785:133 (Новосибирская область, г. Новосибирск, ул. Хитровская, д. 45)
93.	54:35:073785:21	Местоположение установлено относительно ориентира, расположенного в границах участка. Ориентир индивидуальный жилой дом. Почтовый адрес ориентира: обл. Новосибирская, г. Новосибирск, ул. Хитровская, дом 47.	54:35:073785:75 (Новосибирская область, г. Новосибирск, ул. Хитровская, д. 47)
94.	54:35:073785:48	Местоположение установлено относительно ориентира, расположенного в границах участка. Ориентир индивидуальный жилой дом. Почтовый адрес ориентира: обл. Новосибирская, г. Новосибирск, ул. Хитровская, дом 51.	54:35:073785:112 (Новосибирская область, г. Новосибирск, ул. Хитровская, д. 51)
95.	54:35:073785:11	Местоположение установлено относительно ориентира, расположенного в границах участка. Ориентир индивидуальный жилой дом. Почтовый адрес ориентира: обл. Новосибирская, г. Новосибирск, ул. Хитровская, дом 53.	54:35:073785:97 (Новосибирская область, г. Новосибирск, ул. Хитровская, д. 53)
96.	54:35:073785:383	Новосибирская область, город Новосибирск, улица Хитровская, дом 55	54:35:073785:134 (Новосибирская область, г. Новосибирск, ул. Хитровская, д. 55)
97.	54:35:073785:160	обл. Новосибирская, г. Новосибирск, Октябрьский район, ул. Хитровская, 59	54:35:073785:135 (Новосибирская область, г. Новосибирск, ул. Хитровская, д. 59)
98.	54:35:073790:3	Местоположение установлено относительно ориентира, расположенного в границах участка. Ориентир индивидуальный жилой дом. Почтовый адрес ориентира: обл. Новосибирская, г. Новосибирск, ул. Хитровская, дом 28.	54:35:073790:59 (Новосибирская область, г. Новосибирск, ул. Хитровская, д. 28)
99.	54:35:073790:25	Местоположение установлено относительно ориентира, расположенного в границах участка. Ориентир индивидуальный жилой дом. Почтовый адрес ориентира: обл. Новосибирская, г. Новосибирск, ул. Хитровская, дом 30	54:35:073790:86 (Новосибирская область, г. Новосибирск, ул. Хитровская, д. 30)
100.	54:35:073590:7	Местоположение установлено относительно ориентира, расположенного в границах участка. Ориентир индивидуальный жилой дом. Почтовый адрес ориентира: обл. Новосибирская, г. Новосибирск, ул. Переселенческая, дом 127.	54:35:073590:36 (Новосибирская область, г. Новосибирск, ул. Переселенческая, д. 127)
101.	54:35:073590:8	Местоположение установлено относительно ориентира, расположенного в границах участка. Ориентир индивидуальный жилой дом. Почтовый адрес ориентира: обл. Новосибирская, г. Новосибирск, ул. Переселенческая, дом 129	54:35:073590:11 (Новосибирская область, г. Новосибирск, ул. Переселенческая, д. 129)

102.	54:35:073595:11	Местоположение установлено относительно ориентира, расположенного в границах участка. Ориентир индивидуальный жилой дом. Почтовый адрес ориентира: обл. Новосибирская, г. Новосибирск, ул. Переселенческая, дом 158	54:35:073595:69 (Новосибирская область, г. Новосибирск, ул. Переселенческая, д. 158)
103.	54:35:073595:21	Местоположение установлено относительно ориентира, расположенного в границах участка. Ориентир индивидуальный жилой дом. Почтовый адрес ориентира: обл. Новосибирская, г. Новосибирск, ул. Переселенческая, дом 148.	54:35:073595:47 (Новосибирская область, г. Новосибирск, ул. Переселенческая, д. 148)
104.	54:35:073595:20	Местоположение установлено относительно ориентира, расположенного в границах участка. Ориентир индивидуальный жилой дом. Почтовый адрес ориентира: обл. Новосибирская, г. Новосибирск, ул. Переселенческая, дом 150.	54:35:073595:30 (Новосибирская область, г. Новосибирск, ул. Переселенческая, д. 150)
105.	54:35:073595:68	Новосибирская область, г. Новосибирск, ул. Переселенческая, д. 152	54:35:073595:58 (Новосибирская область, г. Новосибирск, ул. Переселенческая, д. 152)
106.	54:35:073595:15	Местоположение установлено относительно ориентира, расположенного в границах участка. Ориентир индивидуальный жилой дом. Почтовый адрес ориентира: обл. Новосибирская, г. Новосибирск, ул. Ярославского, дом 103	54:35:073595:37 (Новосибирская область, г. Новосибирск, ул. Ярославского, д. 103)
107.	54:35:073595:26	Местоположение установлено относительно ориентира, расположенного в границах участка. Ориентир индивидуальный жилой дом. Почтовый адрес ориентира: обл. Новосибирская, г. Новосибирск, ул. Ярославского, дом 105	54:35:073595:48 (Новосибирская область, г. Новосибирск, ул. Ярославского, д. 105)
108.	54:35:073595:71	Российская Федерация, Новосибирская область, город Новосибирск, ул. Ярославского, 107	54:35:073595:70 (Новосибирская область, г. Новосибирск, ул. Ярославского, д. 107)
109.	54:35:073595:16	Местоположение установлено относительно ориентира, расположенного в границах участка. Ориентир индивидуальный жилой дом. Почтовый адрес ориентира: обл. Новосибирская, г. Новосибирск, ул. Ярославского, дом 109.	54:35:073595:33 (Новосибирская область, г. Новосибирск, ул. Ярославского, д. 109)
110.	54:35:073595:6	Местоположение установлено относительно ориентира, расположенного в границах участка. Ориентир индивидуальный жилой дом. Почтовый адрес ориентира: обл. Новосибирская, г. Новосибирск, ул. Ярославского, дом 111	54:35:073595:36 (Новосибирская область, г. Новосибирск, ул. Ярославского, д. 111)
111.	54:35:073595:9	Местоположение установлено относительно ориентира, расположенного в границах участка. Ориентир индивидуальный жилой дом. Почтовый адрес ориентира: обл. Новосибирская, г. Новосибирск, ул. Ярославского, дом 113	54:35:073595:43 (Новосибирская область, г. Новосибирск, ул. Ярославского, д. 113)

112.	54:35:073595:10	Местоположение установлено относительно ориентира, расположенного в границах участка. Ориентир индивидуальный жилой дом. Почтовый адрес ориентира: обл. Новосибирская, г. Новосибирск, ул. Ярославского, дом 115	54:35:073595:44 (Новосибирская область, г. Новосибирск, ул. Ярославского, д. 115)
113.	54:35:073675:6	Местоположение установлено относительно ориентира, расположенного в границах участка. Ориентир индивидуальный жилой дом. Почтовый адрес ориентира: обл. Новосибирская, г. Новосибирск, ул. Ярославского, дом 96	54:35:073675:28 (Новосибирская область, г. Новосибирск, ул. Ярославского, д. 96)
114.	54:35:073675:15	Местоположение установлено относительно ориентира, расположенного в границах участка. Ориентир индивидуальный жилой дом. Почтовый адрес ориентира: Новосибирская область, г. Новосибирск, ул. Ярославского, д. 86/1	54:35:073675:25 (Новосибирская область, г. Новосибирск, ул. Ярославского, д. 86/1)
115.	54:35:073675:3	Местоположение установлено относительно ориентира, расположенного в границах участка. Ориентир индивидуальный жилой дом. Почтовый адрес ориентира: обл. Новосибирская, г. Новосибирск, ул. Ярославского, дом 88.	54:35:073675:18 (Новосибирская область, г. Новосибирск, ул. Ярославского, д. 88)
116.	54:35:073675:12	Местоположение установлено относительно ориентира, расположенного в границах участка. Ориентир индивидуальный жилой дом. Почтовый адрес ориентира: обл. Новосибирская, г. Новосибирск, ул. Ярославского, дом 90.	54:35:073675:19 (Новосибирская область, г. Новосибирск, ул. Ярославского, д. 90)
117.	54:35:073675:9	Местоположение установлено относительно ориентира, расположенного в границах участка. Ориентир индивидуальный жилой дом. Почтовый адрес ориентира: обл. Новосибирская, г. Новосибирск, ул. Ярославского, дом 92	54:35:073675:27 (Новосибирская область, г. Новосибирск, ул. Ярославского, д. 92)
118.	54:35:073675:16	Местоположение установлено относительно ориентира, расположенного в границах участка. Ориентир индивидуальный жилой дом. Почтовый адрес ориентира: обл. Новосибирская, г. Новосибирск, ул. Ярославского, дом 94	54:35:073675:20 (Новосибирская область, г. Новосибирск, ул. Ярославского, д. 94)
119.	54:35:073675:13	Местоположение установлено относительно ориентира, расположенного в границах участка. Ориентир индивидуальный жилой дом. Почтовый адрес ориентира: обл. Новосибирская, г. Новосибирск, ул. Яснополянская, дом 45.	54:35:073675:26 (Новосибирская область, г. Новосибирск, ул. Яснополянская, д. 45)
120.	54:35:073675:11	Местоположение установлено относительно ориентира, расположенного в границах участка. Ориентир индивидуальный жилой дом. Почтовый адрес ориентира: обл. Новосибирская, г. Новосибирск,	54:35:073675:249 (Российская Федерация, Новосибирская область, городской округ город Новосибирск, город Новосибирск, улица Яснополянская, дом 47) 54:35:073675:248 (Новосибирская

		ул. Яснополянская, дом 47	область, г. Новосибирск, ул. Яснополянская)
121.	54:35:073675:1	Местоположение установлено относительно ориентира, расположенного в границах участка. Ориентир индивидуальный жилой дом. Почтовый адрес ориентира: обл. Новосибирская, г. Новосибирск, ул. Яснополянская, дом 49.	54:35:073675:17 (Новосибирская область, г. Новосибирск, ул. Яснополянская, д. 49)
122.	54:35:073675:7	Местоположение установлено относительно ориентира, расположенного в границах участка. Ориентир индивидуальный жилой дом. Почтовый адрес ориентира: обл. Новосибирская, г. Новосибирск, ул. Яснополянская, дом 53	54:35:073675:22 (Новосибирская область, г. Новосибирск, ул. Яснополянская, д. 53)
123.	54:35:073675:2	Местоположение установлено относительно ориентира, расположенного в границах участка. Ориентир индивидуальный жилой дом. Почтовый адрес ориентира: обл. Новосибирская, г. Новосибирск, ул. Яснополянская, дом 55	54:35:073675:36 (Новосибирская область, город Новосибирск, улица Яснополянская, дом 55) 54:35:073675:23 (Новосибирская область, г. Новосибирск, ул. Яснополянская, д. 55)
124.	54:35:073675:8	Местоположение установлено относительно ориентира, расположенного в границах участка. Ориентир индивидуальный жилой дом. Почтовый адрес ориентира: обл. Новосибирская, г. Новосибирск, ул. Яснополянская, дом 57.	54:35:073675:29 (Новосибирская область, г. Новосибирск, ул. Яснополянская, д. 57)
125.	54:35:073680:9	Местоположение установлено относительно ориентира, расположенного в границах участка. Ориентир индивидуальный жилой дом. Почтовый адрес ориентира: обл. Новосибирская, г. Новосибирск, ул. Яснополянская, дом 26.	54:35:073680:11 (Новосибирская область, г. Новосибирск, ул. Яснополянская, д. 26)
126.	54:35:073680:8	Местоположение установлено относительно ориентира, расположенного в границах участка. Ориентир индивидуальный жилой дом. Почтовый адрес ориентира: обл. Новосибирская, г. Новосибирск, ул. Яснополянская, дом 28	54:35:073680:10 (Новосибирская область, г. Новосибирск, ул. Яснополянская, д. 28)
127.	54:35:073680:1	Местоположение установлено относительно ориентира, расположенного в границах участка. Ориентир индивидуальный жилой дом. Почтовый адрес ориентира: обл. Новосибирская, г. Новосибирск, ул. Яснополянская, дом 30.	54:35:073680:12 (Новосибирская область, г. Новосибирск, ул. Яснополянская, д. 30)
128.	54:35:073680:5	Местоположение установлено относительно ориентира, расположенного в границах участка. Ориентир индивидуальный жилой дом. Почтовый адрес ориентира: обл. Новосибирская, г. Новосибирск, пер. 3-й Крупской, дом 55.	54:35:073680:18 (Новосибирская область, г. Новосибирск, пер. 3-й Крупской, д. 55), 54:35:073725:72 (Новосибирская область, г. Новосибирск, пер. 3-й Крупской, д. 55)
129.	54:35:073680:7	Местоположение установлено относительно ориентира, расположенного в границах участка. Ориентир индивидуальный жилой дом. Почтовый адрес ориентира: обл.	54:35:073680:16, 54:35:073725:73, 54:35:073725:74 (Новосибирская область, г. Новосибирск, пер. 3-й Крупской, д. 57)

		Новосибирская, г. Новосибирск, пер. 3-й Крупской, дом 57	
130.	54:35:073680:3	Местоположение установлено относительно ориентира, расположенного в границах участка. Ориентир индивидуальный жилой дом. Почтовый адрес ориентира: обл. Новосибирская, г. Новосибирск, пер. 3-й Крупской, дом 59	54:35:073680:17 (Новосибирская область, г. Новосибирск, Октябрьский, пер. 3-й Крупской, д. 59), 54:35:073725:75
131.	54:35:073680:2	Местоположение установлено относительно ориентира, расположенного в границах участка. Ориентир индивидуальный жилой дом. Почтовый адрес ориентира: обл. Новосибирская, г. Новосибирск, пер. 3-й Крупской, дом 61	54:35:073725:76 (Новосибирская область, г. Новосибирск, пер. 3-й Крупской, д. 61)
132.	54:35:073685:3	Местоположение установлено относительно ориентира, расположенного в границах участка. Ориентир индивидуальный жилой дом. Почтовый адрес ориентира: обл. Новосибирская, г. Новосибирск, ул. Яснополянская, дом 34	54:35:073685:18 (Новосибирская область, г. Новосибирск, ул. Яснополянская, д. 34)
133.	54:35:073685:8	Местоположение установлено относительно ориентира, расположенного в границах участка. Ориентир индивидуальный жилой дом. Почтовый адрес ориентира: обл. Новосибирская, г. Новосибирск, ул. Яснополянская, дом 36.	54:35:073685:14 (Новосибирская область, г. Новосибирск, ул. Яснополянская, д. 36)
134.	54:35:073685:5	Местоположение установлено относительно ориентира, расположенного в границах участка. Ориентир индивидуальный жилой дом. Почтовый адрес ориентира: обл. Новосибирская, г. Новосибирск, ул. Яснополянская, дом 38.	54:35:073685:25, 54:35:073685:15 (Новосибирская область, городской округ город Новосибирск, город Новосибирск, улица Яснополянская, дом 38),
135.	54:35:073685:1	Местоположение установлено относительно ориентира, расположенного в границах участка. Ориентир индивидуальный жилой дом. Почтовый адрес ориентира: обл. Новосибирская, г. Новосибирск, ул. Яснополянская, дом 40	54:35:073685:20 (Новосибирская область, г. Новосибирск, ул. Яснополянская, д. 40)
136.	54:35:073685:4	Местоположение установлено относительно ориентира, расположенного в границах участка. Ориентир индивидуальный жилой дом. Почтовый адрес ориентира: обл. Новосибирская, г. Новосибирск, ул. Яснополянская, дом 42	54:35:073685:27 (Новосибирская область, г. Новосибирск, Октябрьский, ул. Яснополянская, д. 42)
137.	54:35:073685:10	Местоположение установлено относительно ориентира, расположенного в границах участка. Ориентир индивидуальный жилой дом. Почтовый адрес ориентира: обл. Новосибирская, г. Новосибирск, пер. Крупской 3-й, дом 63.	54:35:073685:13 (Новосибирская область, г. Новосибирск, пер. 3-й Крупской, д. 63)
138.	54:35:073685:26	Новосибирская область, г. Новосибирск, пер Крупской 3-й, д 65	54:35:073725:77 (Новосибирская область, г. Новосибирск, пер. 3-й Крупской, д. 65)
139.	54:35:073685:23	Новосибирская область, г. Новосибирск, пер 3-й Крупской, д 67	54:35:073725:78 (Новосибирская область, г. Новосибирск, пер. 3-й

			Крупской, д. 67)
140.	54:35:073690:1	Местоположение установлено относительно ориентира, расположенного в границах участка. Ориентир индивидуальный жилой дом. Почтовый адрес ориентира: обл. Новосибирская, г. Новосибирск, пер. 3-й Крупской, дом 24.	54:35:073725:56 (Новосибирская область, город Новосибирск, переулок 3-й Крупской, дом 24)
141.	54:35:073690:3	Местоположение установлено относительно ориентира, расположенного в границах участка. Ориентир индивидуальный жилой дом. Почтовый адрес ориентира: обл. Новосибирская, г. Новосибирск, пер. Крупской 3-й, дом 26	54:35:073690:4 (Новосибирская область, г. Новосибирск, пер. 3-й Крупской, д. 26)
142.	54:35:073695:3	Местоположение установлено относительно ориентира, расположенного в границах участка. Ориентир здание, условный номер 54-54-01/258/2009-850. Почтовый адрес ориентира: обл. Новосибирская, г. Новосибирск, пер. Крупской 3-й, 32.	54:35:073695:7 (Новосибирская область, г. Новосибирск, пер. 3-й Крупской, д. 32), 54:35:073695:6
143.	54:35:072300:17	Местоположение установлено относительно ориентира, расположенного в границах участка. Ориентир садоводческое некоммерческое товарищество «Угольщик», участок № 12. Почтовый адрес ориентира: обл. Новосибирская, г. Новосибирск.	Данные отсутствуют
144.	54:35:072300:18	Местоположение установлено относительно ориентира, расположенного в границах участка. Ориентир садоводческое некоммерческое товарищество «Угольщик», участок № 13. Почтовый адрес ориентира: обл. Новосибирская, г. Новосибирск	54:35:073590:34 (Новосибирская область, город Новосибирск, Октябрьский район, садоводческое некоммерческое товарищество «Угольщик», улица Переселенческая, 137, дом 13)
145.	54:35:072300:19	Местоположение установлено относительно ориентира, расположенного в границах участка. Ориентир садоводческое некоммерческое товарищество «Угольщик», участок № 14. Почтовый адрес ориентира: обл. Новосибирская, г. Новосибирск	Данные отсутствуют
146.	54:35:072300:20	Местоположение установлено относительно ориентира, расположенного в границах участка. Ориентир садоводческое некоммерческое товарищество «Угольщик», участок № 15. Почтовый адрес ориентира: обл. Новосибирская, г. Новосибирск.	Данные отсутствуют
147.	54:35:072300:211	Местоположение установлено относительно ориентира, расположенного в границах участка. Ориентир садоводческое некоммерческое товарищество «Угольщик», участок № 206. Почтовый адрес ориентира: обл. Новосибирская, г. Новосибирск	54:35:000000:11932 (Новосибирская область, город Новосибирск, Октябрьский район, с.н.т. «Угольщик», дом 206), 54:35:000000:48852 (Российская Федерация, Новосибирская область, г. Новосибирск), 54:35:000000:49060(Российская Федерация, Новосибирская

			область, г. Новосибирск)
148.	54:35:072300:132	Местоположение установлено относительно ориентира, расположенного в границах участка. Ориентир садоводческое некоммерческое товарищество «Угольщик», участок № 129. Почтовый адрес ориентира: обл. Новосибирская, г. Новосибирск.	Данные отсутствуют
149.	54:35:072300:207	Местоположение установлено относительно ориентира, расположенного в границах участка. Ориентир садоводческое некоммерческое товарищество «Угольщик», участок № 129а. Почтовый адрес ориентира: обл. Новосибирская, г. Новосибирск.	Данные отсутствуют
150.	54:35:072300:297	Российская Федерация, Новосибирская область, г. Новосибирск, СНТ «Угольщик»	54:35:000000:12025 (Новосибирская область, город Новосибирск, Октябрьский район, с.н.т. «Угольщик», дом 3)
151.	54:35:072300:9	Местоположение установлено относительно ориентира, расположенного в границах участка. Ориентир садоводческое некоммерческое товарищество «Угольщик», участок № 4. Почтовый адрес ориентира: обл. Новосибирская, г. Новосибирск.	Данные отсутствуют
152.	54:35:072316:3	Местоположение установлено относительно ориентира, расположенного в границах участка. Ориентир здание конторы. Почтовый адрес ориентира: обл. Новосибирская, г. Новосибирск, ул. Переселенческая, 135	54:35:072316:12, 54:35:072316:13, 54:35:072316:14, 54:35:072316:15, 54:35:072316:16, 54:35:072316:17 (Российская Федерация, Новосибирская область, город Новосибирск, Октябрьский район, улица Переселенческая, д.135), 54:35:072316:5, 54:35:072316:6, 54:35:072316:7, 54:35:072316:8, 54:35:072316:9 (Новосибирская область, г. Новосибирск, ул. Переселенческая, д. 135), 54:35:072316:4
153.	54:35:072316:2	Местоположение установлено относительно ориентира, расположенного в границах участка. Ориентир центральный склад. Почтовый адрес ориентира: обл. Новосибирская, г. Новосибирск, ул. Переселенческая, 131.	54:35:073590:30 (Новосибирская область, г. Новосибирск, ул. Переселенческая, д. 131)
154.	54:35:072200:4	Местоположение установлено относительно ориентира, расположенного в границах участка. Ориентир здание склада. Почтовый адрес ориентира: обл. Новосибирская, г. Новосибирск, ул. Виллойская, 1а.	54:35:072200:35 (Новосибирская область, г. Новосибирск, ул Виллойская), 54:35:072200:248 (Российская Федерация, Новосибирская область, город Новосибирск, улица Виллойская, дом 1а), 54:35:072200:30 (Новосибирская область, г. Новосибирск, ул. Виллойская, д. 1а)
155.	54:35:072225:1206	обл. Новосибирская, г. Новосибирск, некоммерческое садоводческое товарищество «Ветеран», квартал VIII, ул. Логовая, 31	54:35:072225:1712 (Российская Федерация, Новосибирская область, город Новосибирск, некоммерческое садоводческое

			товарищество «Ветеран», квартал VIII, ул. Логовая, 31)
156.	54:35:072225:546	Местоположение установлено относительно ориентира, расположенного в границах участка. Ориентир НСТ «Ветеран», квартал VIII, ул. Логовая, 28. Почтовый адрес ориентира: обл. Новосибирская, г. Новосибирск	54:35:000000:12045 (Новосибирская область, город Новосибирск, Октябрьский район, НСТ «Ветеран», улица Логовая, квартал 8, дом 28)
157.	54:35:072225:63	Местоположение установлено относительно ориентира, расположенного в границах участка. Ориентир НСТ «Ветеран», квартал VIII, ул. Логовая, 17. Почтовый адрес ориентира: обл. Новосибирская, г. Новосибирск, район Октябрьский	Данные отсутствуют
158.	54:35:072225:523	Местоположение установлено относительно ориентира, расположенного в границах участка. Ориентир НСТ «Ветеран», квартал VIII, ул. Логовая, 15. Почтовый адрес ориентира: обл. Новосибирская, г. Новосибирск.	54:35:072225:1820 (Новосибирская область, г. Новосибирск, НСТ «Ветеран», квартал VIII, ул. Логовая, 15)
159.	54:35:072225:525	Местоположение установлено относительно ориентира, расположенного в границах участка. Ориентир НСТ «Ветеран», квартал VIII, ул. Логовая, 13. Почтовый адрес ориентира: обл. Новосибирская, г. Новосибирск	Данные отсутствуют
160.	54:35:072225:533	Местоположение установлено относительно ориентира, расположенного в границах участка. Ориентир НСТ «Ветеран», квартал VIII, ул. Логовая, 9. Почтовый адрес ориентира: обл. Новосибирская, г. Новосибирск	Данные отсутствуют
161.	54:35:072255:20	Местоположение установлено относительно ориентира, расположенного в границах участка. Ориентир НСТ «Ветеран», квартал VIII, ул. Хуторок, 4. Почтовый адрес ориентира: обл. Новосибирская, г. Новосибирск.	54:35:084735:480 (Новосибирская область, город Новосибирск, НСТ «Ветеран», квартал VIII, улица Хуторок, дом 4)
162.	54:35:072225:994	обл. Новосибирская, г. Новосибирск, некоммерческое садоводческое товарищество «Ветеран», квартал VIII, ул. Хуторок, 9	Данные отсутствуют
163.	54:35:072215:35	Местоположение установлено относительно ориентира, расположенного в границах участка. Ориентир СНТ «Цветущая Плющиха», участок №114. Почтовый адрес ориентира: обл. Новосибирская, г. Новосибирск.	Данные отсутствуют
164.	54:35:072215:36	Местоположение установлено относительно ориентира, расположенного в границах участка. Ориентир СНТ «Цветущая Плющиха», участок №113. Почтовый адрес ориентира: обл. Новосибирская, г. Новосибирск.	Данные отсутствуют

165.	54:35:072215:132	обл. Новосибирская, г. Новосибирск, Октябрьский район, садоводческое некоммерческое товарищество «Цветущая Плющиха», участок № 112	Данные отсутствуют
166.	54:35:072215:37	Местоположение установлено относительно ориентира, расположенного в границах участка. Ориентир СНТ «Цветущая Плющиха», участок №112а. Почтовый адрес ориентира: обл. Новосибирская, г. Новосибирск.	54:35:072215:137 (Новосибирская область, город Новосибирск, Октябрьский район, садовое некоммерческое товарищество «Цветущая Плющиха», улица Переселенческая, дом 112а)
167.	54:35:072215:5	Местоположение установлено относительно ориентира, расположенного в границах участка. Ориентир СНТ «Цветущая Плющиха». Почтовый адрес ориентира: обл. Новосибирская, г. Новосибирск.	Данные отсутствуют
168.	54:35:072215:83	Новосибирская область, город Новосибирск, Октябрьский район, территория Садоводческого товарищества «Цветущая Плющиха», на земельном участке расположен жилой дом, 64	54:35:072215:154 (Новосибирская область, г. Новосибирск, р-н Октябрьский, территория Садоводческого товарищества «Цветущая Плющиха», д 64)
169.	54:35:072215:84	Местоположение установлено относительно ориентира, расположенного в границах участка. Ориентир СНТ «Цветущая Плющиха», участок №65. Почтовый адрес ориентира: обл. Новосибирская, г. Новосибирск.	54:35:072215:187 (Новосибирская область, г. Новосибирск, СНТ «Цветущая Плющиха», участок №65)
170.	54:35:072215:85	Местоположение установлено относительно ориентира, расположенного в границах участка. Ориентир СНТ «Цветущая Плющиха», участок №66. Почтовый адрес ориентира: обл. Новосибирская, г. Новосибирск.	Данные отсутствуют
171.	54:35:072215:86	Местоположение установлено относительно ориентира, расположенного в границах участка. Ориентир СНТ «Цветущая Плющиха», участок №67. Почтовый адрес ориентира: обл. Новосибирская, г. Новосибирск.	Данные отсутствуют
172.	54:35:072215:87	Местоположение установлено относительно ориентира, расположенного в границах участка. Ориентир СНТ «Цветущая Плющиха», участок №68. Почтовый адрес ориентира: обл. Новосибирская, г. Новосибирск.	Данные отсутствуют
173.	54:35:072215:88	Местоположение установлено относительно ориентира, расположенного в границах участка. Ориентир СНТ «Цветущая Плющиха», участок №69. Почтовый адрес ориентира: обл. Новосибирская, г. Новосибирск.	54:35:072215:171 (Новосибирская область, г. Новосибирск, СНТ «Цветущая Плющиха», д 69), 54:35:072215:310 (Российская Федерация, Новосибирская область, город Новосибирск, СНТ «Цветущая Плющиха», участок №69)
174.	54:35:072215:20	Местоположение установлено относительно ориентира, расположенного в границах участка. Ориентир СНТ «Цветущая Плющиха»,	54:35:072215:148 (Новосибирская область, г. Новосибирск, территория Садоводческого товарищества «Цветущая

		участок №70. Почтовый адрес ориентира: обл. Новосибирская, г. Новосибирск	Плющиха», д 70), 54:35:072215:157 (Новосибирская область, г. Новосибирск, СНТ «Цветущая Плющиха», д. 70)
175.	54:35:072215:89	Местоположение установлено относительно ориентира, расположенного в границах участка. Ориентир СНТ «Цветущая Плющиха», участок №71. Почтовый адрес ориентира: обл. Новосибирская, г. Новосибирск.	54:35:072215:178 (Новосибирская область, г. Новосибирск, СНТ «Цветущая Плющиха», дом № 71)
176.	54:35:072215:90	Местоположение установлено относительно ориентира, расположенного в границах участка. Ориентир СНТ «Цветущая Плющиха», участок №72. Почтовый адрес ориентира: обл. Новосибирская, г. Новосибирск.	54:35:072215:158 (Новосибирская область, г. Новосибирск, р-н Октябрьский, территория Садоводческого товарищества «Цветущая Плющиха», д 72)
177.	54:35:072215:91	Местоположение установлено относительно ориентира, расположенного в границах участка. Ориентир СНТ «Цветущая Плющиха», участок №73. Почтовый адрес ориентира: обл. Новосибирская, г. Новосибирск.	Данные отсутствуют
178.	54:35:072215:92	Местоположение установлено относительно ориентира, расположенного в границах участка. Ориентир СНТ «Цветущая Плющиха», участок №74. Почтовый адрес ориентира: обл. Новосибирская, г. Новосибирск	54:35:072215:177 (Новосибирская область, г. Новосибирск, СНТ «Цветущая Плющиха», уч № 74)
179.	54:35:072215:93	Местоположение установлено относительно ориентира, расположенного в границах участка. Ориентир СНТ «Цветущая Плющиха», участок №75. Почтовый адрес ориентира: обл. Новосибирская, г. Новосибирск.	Данные отсутствуют
180.	54:35:072215:94	Местоположение установлено относительно ориентира, расположенного в границах участка. Ориентир СНТ «Цветущая Плющиха», участок №76. Почтовый адрес ориентира: обл. Новосибирская, г. Новосибирск.	Данные отсутствуют
181.	54:35:072215:95	Местоположение установлено относительно ориентира, расположенного в границах участка. Ориентир СНТ «Цветущая Плющиха», участок №77. Почтовый адрес ориентира: обл. Новосибирская, г. Новосибирск	Данные отсутствуют
182.	54:35:072215:28	Местоположение установлено относительно ориентира, расположенного в границах участка. Ориентир СНТ «Цветущая Плющиха», участок №78. Почтовый адрес ориентира: обл. Новосибирская, г. Новосибирск.	Данные отсутствуют
183.	54:35:072215:27	Местоположение установлено относительно ориентира, расположенного в границах участка.	54:35:072215:179 (Новосибирская область, г. Новосибирск, СНТ «Цветущая Плющиха», д 79)

		Ориентир СНТ «Цветущая Плющиха», участок №79. Почтовый адрес ориентира: обл. Новосибирская, г. Новосибирск.	
184.	54:35:072215:26	Местоположение установлено относительно ориентира, расположенного в границах участка. Ориентир СНТ «Цветущая Плющиха», участок №80. Почтовый адрес ориентира: обл. Новосибирская, г. Новосибирск	Данные отсутствуют
185.	54:35:072215:25	Местоположение установлено относительно ориентира, расположенного в границах участка. Ориентир СНТ «Цветущая Плющиха», участок №81. Почтовый адрес ориентира: обл. Новосибирская, г. Новосибирск	54:35:072215:320 (Российская Федерация, Новосибирская область, городской округ город Новосибирск, город Новосибирск)
186.	54:35:072215:114	Местоположение установлено относительно ориентира, расположенного в границах участка. Ориентир садоводческое некоммерческое товарищество «Цветущая Плющиха», участок № 82. Почтовый адрес ориентира: обл. Новосибирская, г. Новосибирск	54:35:000000:11285 (Новосибирская область, г. Новосибирск, Октябрьский, ул. Переселенческая, д. 184), 54:35:072215:305 (Российская Федерация, Новосибирская область, г. Новосибирск, снт «Цветущая Плющиха», участок 82), 54:35:000000:49019 (Российская Федерация, Новосибирская область, г. Новосибирск)
187.	54:35:072215:170	Новосибирская область, г Новосибирск, садоводческое некоммерческое товарищество «Цветущая Плющиха», участок №84	54:35:000000:49019 (Российская Федерация, Новосибирская область, г. Новосибирск)
188.	54:35:072215:33	Местоположение установлено относительно ориентира, расположенного в границах участка. Ориентир СНТ «Цветущая Плющиха», участок №85. Почтовый адрес ориентира: обл. Новосибирская, г. Новосибирск.	54:35:072215:308, 54:35:072215:306 (Российская Федерация, Новосибирская область, г. Новосибирск, СНТ «Цветущая Плющиха», участок № 85)
189.	54:35:072215:128	Новосибирская обл., г. Новосибирск, садоводческое некоммерческое товарищество «Цветущая Плющиха», участок № 86а	54:35:000000:19981 (Российская Федерация, ул. Высоковольтная, ул. Добролюбова, ул. Белинского, пересекает ул. Никитина, ул. Кошурникова, ул. Стофато, ул. Б.Богаткова)
190.	54:35:072215:118	Местоположение установлено относительно ориентира, расположенного в границах участка. Ориентир садоводческое некоммерческое товарищество «Цветущая Плющиха», участок № 86. Почтовый адрес ориентира: обл. Новосибирская, г. Новосибирск.	54:35:000000:19981 (Российская Федерация, ул. Высоковольтная, ул. Добролюбова, ул. Белинского, пересекает ул. Никитина, ул. Кошурникова, ул. Стофато, ул. Б.Богаткова)
191.	54:35:072215:115	Местоположение установлено относительно ориентира, расположенного в границах участка. Ориентир садоводческое некоммерческое товарищество «Цветущая Плющиха», участок № 87. Почтовый адрес ориентира: обл. Новосибирская, г. Новосибирск.	54:35:000000:19981(Российская Федерация, ул. Высоковольтная, ул. Добролюбова, ул. Белинского, пересекает ул. Никитина, ул. Кошурникова, ул. Стофато, ул. Б.Богаткова), 54:35:072215:139 (Новосибирская область, город Новосибирск, СНТ

			«Цветущая Плющиха», участок 87)
192.	54:35:072215:55	Местоположение установлено относительно ориентира, расположенного в границах участка. Ориентир СНТ «Цветущая Плющиха», участок №88. Почтовый адрес ориентира: обл. Новосибирская, г. Новосибирск.	54:35:072215:174 (Новосибирская область, г. Новосибирск, СНТ «Цветущая Плющиха», участок № 88)
193.	54:35:072215:56	Местоположение установлено относительно ориентира, расположенного в границах участка. Ориентир СНТ «Цветущая Плющиха», участок №89. Почтовый адрес ориентира: обл. Новосибирская, г. Новосибирск	Данные отсутствуют
194.	54:35:072215:41	Местоположение установлено относительно ориентира, расположенного в границах участка. Ориентир СНТ «Цветущая Плющиха», участок №90. Почтовый адрес ориентира: обл. Новосибирская, г. Новосибирск	Данные отсутствуют
195.	54:35:072215:42	Местоположение установлено относительно ориентира, расположенного в границах участка. Ориентир СНТ «Цветущая Плющиха», участок №91. Почтовый адрес ориентира: обл. Новосибирская, г. Новосибирск.	54:35:000000:12003 (Новосибирская область, г. Новосибирск, р-н Октябрьский, территория садоводческого товарищества «Цветущая Плющиха», д 91)
196.	54:35:072215:43	Местоположение установлено относительно ориентира, расположенного в границах участка. Ориентир СНТ «Цветущая Плющиха», участок №92. Почтовый адрес ориентира: обл. Новосибирская, г. Новосибирск	Данные отсутствуют
197.	54:35:072215:44	Российская Федерация, Новосибирская область, город Новосибирск, Октябрьский район, территория Садоводческого товарищества «Цветущая Плющиха», на земельном участке расположен жилой дом, 93	54:35:000000:11940 (Российская Федерация, Новосибирская область, город Новосибирск, Октябрьский район, территория Садоводческого товарищества «Цветущая Плющиха», 93)
198.	54:35:072215:184	Российская Федерация, Новосибирская область, город Новосибирск, садоводческое некоммерческое товарищество «Цветущая Плющиха», участок № 93а	Данные отсутствуют
199.	54:35:072215:45	Местоположение установлено относительно ориентира, расположенного в границах участка. Ориентир СНТ «Цветущая Плющиха», участок №94. Почтовый адрес ориентира: обл. Новосибирская, г. Новосибирск.	54:35:072215:167 (Российская Федерация, Новосибирская область, Городской округ город Новосибирск, город Новосибирск, территория садоводческого некоммерческого товарищества «Цветущая Плющиха», дом 94)
200.	54:35:072215:68	Местоположение установлено относительно ориентира, расположенного в границах участка. Ориентир СНТ «Цветущая Плющиха», участок №16. Почтовый адрес ориентира: обл. Новосибирская, г. Новосибирск.	Данные отсутствуют

201.	54:35:072215:67	Местоположение установлено относительно ориентира, расположенного в границах участка. Ориентир СНТ «Цветущая Плющиха», участок №17. Почтовый адрес ориентира: обл. Новосибирская, г. Новосибирск.	Данные отсутствуют
202.	54:35:072215:73	Местоположение установлено относительно ориентира, расположенного в границах участка. Ориентир СНТ «Цветущая Плющиха», участок №17а. Почтовый адрес ориентира: обл. Новосибирская, г. Новосибирск.	54:35:072215:153 (Новосибирская область, г. Новосибирск, р-н Октябрьский, территория Садоводческого товарищества «Цветущая Плющиха», д 17а) 54:35:072215:155 (Новосибирская область, г. Новосибирск, СНТ «Цветущая Плющиха», д 17А)
203.	54:35:072215:173	Российская Федерация, Новосибирская область, Городской округ город Новосибирск, город Новосибирск, территория Садоводческого товарищества «Цветущая Плющиха», на земельном участке расположен жилой дом, 18	54:35:072215:176 (Российская Федерация, Новосибирская область, Городской округ город Новосибирск, город Новосибирск, территория Садоводческого товарищества «Цветущая Плющиха», д 18)
204.	54:35:072215:71	Местоположение установлено относительно ориентира, расположенного в границах участка. Ориентир СНТ «Цветущая Плющиха», участок №19. Почтовый адрес ориентира: обл. Новосибирская, г. Новосибирск.	54:35:072215:299 (Российская Федерация, обл. Новосибирская, г. Новосибирск, СНТ «Цветущая Плющиха», участок №19)
205.	54:35:072215:70	Местоположение установлено относительно ориентира, расположенного в границах участка. Ориентир СНТ «Цветущая Плющиха», участок №20. Почтовый адрес ориентира: обл. Новосибирская, г. Новосибирск.	Данные отсутствуют
206.	54:35:072215:18	Местоположение установлено относительно ориентира, расположенного в границах участка. Ориентир СНТ «Цветущая Плющиха», участок №21. Почтовый адрес ориентира: обл. Новосибирская, г. Новосибирск.	54:35:072215:318 (Российская Федерация, Новосибирская область, городской округ город Новосибирск, город Новосибирск, территория СНТ Цветущая Плющиха)
207.	54:35:072215:74	Местоположение установлено относительно ориентира, расположенного в границах участка. Ориентир СНТ «Цветущая Плющиха», участок №22. Почтовый адрес ориентира: обл. Новосибирская, г. Новосибирск.	Данные отсутствуют
208.	54:35:072215:62	Местоположение установлено относительно ориентира, расположенного в границах участка. Ориентир СНТ «Цветущая Плющиха», участок №23. Почтовый адрес ориентира: обл. Новосибирская, г. Новосибирск.	54:35:000000:11547 (Новосибирская область, город Новосибирск, садоводческое некоммерческое товарищество «Цветущая Плющиха», улица Переселенческая, дом 139, участок 23) 54:35:000000:11548 (Новосибирская обл., г. Новосибирск, садоводческое некоммерческое товарищество «Цветущая Плющиха», улица Переселенческая, дом 139, участок) 23 54:35:073595:64

			(Новосибирская область, город Новосибирск, садоводческое некоммерческое товарищество «Цветущая Плющиха», улица Переселенческая, дом 139, участок 23) 54:35:073595:67 (Новосибирская область, город Новосибирск, садоводческое некоммерческое товарищество «Цветущая Плющиха», улица Переселенческая, дом 139, участок 23)
209.	54:35:072215:75	Местоположение установлено относительно ориентира, расположенного в границах участка. Ориентир СНТ «Цветущая Плющиха», участок №24. Почтовый адрес ориентира: обл. Новосибирская, г. Новосибирск.	54:35:072215:312 (обл. Новосибирская, г. Новосибирск, СНТ «Цветущая Плющиха», участок №24) 54:35:072215:311 (обл. Новосибирская, г. Новосибирск, СНТ «Цветущая Плющиха», участок №24)
210.	54:35:072215:58	Новосибирская область, город Новосибирск, территория Садоводческого товарищества «Цветущая Плющиха», д.25	54:35:072215:152 (Российская Федерация, Новосибирская область, Городской округ город Новосибирск, город Новосибирск, территория садоводческого некоммерческого товарищества «Цветущая Плющиха», дом 25)
211.	54:35:072215:64	Местоположение установлено относительно ориентира, расположенного в границах участка. Ориентир СНТ «Цветущая Плющиха», участок №26. Почтовый адрес ориентира: обл. Новосибирская, г. Новосибирск.	Данные отсутствуют
212.	54:35:072215:168	обл. Новосибирская, г. Новосибирск, Октябрьский район, СНТ «Цветущая Плющиха», участок № 27	54:35:073610:35 (Новосибирская область, город Новосибирск, СНТ «Цветущая Плющиха», улица Переселенческая, участок 27)
213.	54:35:072215:65	Местоположение установлено относительно ориентира, расположенного в границах участка. Ориентир СНТ «Цветущая Плющиха», участок №28. Почтовый адрес ориентира: обл. Новосибирская, г. Новосибирск.	54:35:072215:303 (Российская Федерация, Новосибирская область, г.Новосибирский район, Октябрьский район, СНТ «Цветущая Плющиха», участок № 28) 54:35:072215:302 (Российская Федерация, Новосибирская область, г.Новосибирский район, Октябрьский район, СНТ «Цветущая Плющиха»)
214.	54:35:072215:63	Местоположение установлено относительно ориентира, расположенного в границах участка. Ориентир СНТ «Цветущая Плющиха», участок №29. Почтовый адрес ориентира: обл. Новосибирская, г. Новосибирск.	Данные отсутствуют
215.	54:35:072215:59	Местоположение установлено относительно ориентира, расположенного в границах участка. Ориентир СНТ «Цветущая Плющиха», участок №30. Почтовый адрес ориентира: обл. Новосибирская, г. Новосибирск.	Данные отсутствуют

216.	54:35:072215:60	Российская Федерация, обл. Новосибирская, г. Новосибирск, Октябрьский район, территория Садоводческого товарищества «Цветущая Плющиха», на земельном участке расположен жилой дом, 31	54:35:000000:11939 (Новосибирская область, город Новосибирск, Октябрьский район, территория Садоводческого товарищества «Цветущая Плющиха», 31)
217.	54:35:072215:61	Местоположение установлено относительно ориентира, расположенного в границах участка. Ориентир СНТ «Цветущая Плющиха», участок №32. Почтовый адрес ориентира: обл. Новосибирская, г. Новосибирск.	54:35:072215:133 (Новосибирская область, город Новосибирск, СНТ «Цветущая Плющиха», дом 32)
218.	54:35:072215:106	Местоположение установлено относительно ориентира, расположенного в границах участка. Ориентир СНТ «Цветущая Плющиха», участок №33. Почтовый адрес ориентира: обл. Новосибирская, г. Новосибирск.	54:35:072215:317 (Российская Федерация, Новосибирская область, городской округ город Новосибирск, город Новосибирск)
219.	54:35:072215:111	Местоположение установлено относительно ориентира, расположенного в границах участка. Ориентир СНТ «Цветущая Плющиха», участок №35. Почтовый адрес ориентира: обл. Новосибирская, г. Новосибирск.	54:35:000000:49019 (Российская Федерация, Новосибирская область, г. Новосибирск)
220.	54:35:072215:103	Местоположение установлено относительно ориентира, расположенного в границах участка. Ориентир СНТ «Цветущая Плющиха», участок №36. Почтовый адрес ориентира: обл. Новосибирская, г. Новосибирск.	Данные отсутствуют
221.	54:35:072215:110	Местоположение установлено относительно ориентира, расположенного в границах участка. Ориентир СНТ «Цветущая Плющиха», участок №37. Почтовый адрес ориентира: обл. Новосибирская, г. Новосибирск.	Данные отсутствуют
222.	54:35:072215:97	Местоположение установлено относительно ориентира, расположенного в границах участка. Ориентир СНТ «Цветущая Плющиха», участок №38. Почтовый адрес ориентира: обл. Новосибирская, г. Новосибирск.	54:35:072215:304 (Российская Федерация, Новосибирская область, г. Новосибирск, СНТ «Цветущая Плющиха», участок № 38)
223.	54:35:072215:98	Местоположение установлено относительно ориентира, расположенного в границах участка. Ориентир СНТ «Цветущая Плющиха», участок №39. Почтовый адрес ориентира: обл. Новосибирская, г. Новосибирск.	54:35:072215:309 (Российская Федерация, Новосибирская область, г. Новосибирск, СНТ «Цветущая Плющиха», участок № 39) 54:35:072215:307 (Российская Федерация, Новосибирская область, г. Новосибирск, СНТ «Цветущая Плющиха», участок № 39)
224.	54:35:072215:126	Новосибирская обл, г Новосибирск, садоводческое некоммерческое товарищество «Цветущая Плющиха», участок № 40	54:35:000000:19981 (Российская Федерация, ул. Высоковольтная, ул. Добролюбова, ул. Белинского, пересекает ул. Никитина, ул. Кошурникова, ул. Стофато, ул. Б.Богаткова) 54:35:072215:130

			(Новосибирская область, г Новосибирск, р-н Октябрьский, территория Садоводческого товарищества «Цветущая Плющиха», д 40) 54:35:072215:145 (Новосибирская область, город Новосибирск, СНТ «Цветущая Плющиха», дом 40)
225.	54:35:072215:99	Местоположение установлено относительно ориентира, расположенного в границах участка. Ориентир СНТ «Цветущая Плющиха», участок №41. Почтовый адрес ориентира: обл. Новосибирская, г. Новосибирск.	54:35:072215:321 (Российская Федерация, Новосибирская область, городской округ город Новосибирск, город Новосибирск, территория СНТ Цветущая Плющиха, дом 41)
226.	54:35:072215:100	Российская Федерация, Новосибирская область, город Новосибирск, Октябрьский район, территория Садоводческого товарищества «Цветущая Плющиха», на земельном участке расположен жилой дом, 42	54:35:072215:149 (обл. Новосибирская, г. Новосибирск, СНТ «Цветущая Плющиха», уч. 42), 54:35:072215:150, 54:35:072215:175 (Новосибирская область, г. Новосибирск, р-н Октябрьский, территория Садоводческого товарищества «Цветущая Плющиха», д 42)
227.	54:35:072215:108	Местоположение установлено относительно ориентира, расположенного в границах участка. Ориентир СНТ «Цветущая Плющиха», участок №43. Почтовый адрес ориентира: обл. Новосибирская, г. Новосибирск.	54:35:072215:156 (Новосибирская область, г. Новосибирск, СНТ «Цветущая Плющиха», д 43) 54:35:072215:159 (Новосибирская область, г. Новосибирск, СНТ «Цветущая Плющиха», д 43) 54:35:072215:161 (Новосибирская область, г. Новосибирск, территория Садоводческого товарищества «Цветущая Плющиха», д 43) 54:35:072215:164 (Новосибирская область, город Новосибирск, СНТ «Цветущая Плющиха», дом 43)
228.	54:35:072215:107	Местоположение установлено относительно ориентира, расположенного в границах участка. Ориентир СНТ «Цветущая Плющиха», участок №44. Почтовый адрес ориентира: обл. Новосибирская, г. Новосибирск.	54:35:072215:163 (Новосибирская область, г. Новосибирск, р-н Октябрьский, территория Садоводческого товарищества «Цветущая Плющиха», д 44)
229.	54:35:072215:96	Местоположение установлено относительно ориентира, расположенного в границах участка. Ориентир СНТ «Цветущая Плющиха», участок №45. Почтовый адрес ориентира: обл. Новосибирская, г. Новосибирск.	Данные отсутствуют
230.	54:35:072215:113	Местоположение установлено относительно ориентира, расположенного в границах участка. Ориентир садоводческое некоммерческое товарищество «Цветущая Плющиха», участок № 46. Почтовый адрес ориентира: обл. Новосибирская, г. Новосибирск.	54:19:000000:1526 (Новосибирская область, город Новосибирск, СНТ «Цветущая Плющиха», дом 46) 54:35:072215:134 (Новосибирская область, г. Новосибирск, р-н Октябрьский, территория Садоводческого товарищества «Цветущая Плющиха», д 46)
231.	54:35:072215:104	Местоположение установлено относительно ориентира,	Данные отсутствуют

		расположенного в границах участка. Ориентир СНТ «Цветущая Плющиха», участок №47. Почтовый адрес ориентира: обл. Новосибирская, г. Новосибирск.	
232.	54:35:072215:6	Местоположение установлено относительно ориентира, расположенного в границах участка. Ориентир СНТ «Цветущая Плющиха», участок №6. Почтовый адрес ориентира: обл. Новосибирская, г. Новосибирск.	54:35:072215:160 (Российская Федерация, Новосибирская область, городской округ город Новосибирск, город Новосибирск, территория СНТ Цветущая Плющиха, дом 6)
233.	54:35:072215:12	Местоположение установлено относительно ориентира, расположенного в границах участка. Ориентир СНТ «Цветущая Плющиха», участок №6а. Почтовый адрес ориентира: обл. Новосибирская, г. Новосибирск.	54:35:072215:301 (Российская Федерация, Новосибирская область, городской округ город Новосибирск, город Новосибирск, территория СНТ Цветущая Плющиха, дом 6а)
234.	54:35:072215:11	Российская Федерация, Новосибирская область, город Новосибирск, Октябрьский район, территория Садоводческого товарищества «Цветущая Плющиха», на земельном участке расположен жилой дом, 7	54:35:072215:172 (Новосибирская область, город Новосибирск, Октябрьский район, территория Садоводческого товарищества «Цветущая Плющиха», 7)
235.	54:35:072215:10	Местоположение установлено относительно ориентира, расположенного в границах участка. Ориентир СНТ «Цветущая Плющиха», участок №7а. Почтовый адрес ориентира: обл. Новосибирская, г. Новосибирск.	Данные отсутствуют
236.	54:35:072215:9	Местоположение установлено относительно ориентира, расположенного в границах участка. Ориентир СНТ «Цветущая Плющиха», участок №8. Почтовый адрес ориентира: обл. Новосибирская, г. Новосибирск.	54:35:072215:186 (Российская Федерация, Новосибирская область, г. Новосибирск, СНТ «Цветущая Плющиха», участок № 8) 54:35:000000:49019 (Водовод средней зоны по ул. Панфиловцев, ул. Добролюбова, ул. Федосеева от НФС-3 до ул. Фрунзе)
237.	54:35:072210:254	Новосибирская область, г.Новосибирск, ОНТ «Ветеран-1», квартал IX, участок № 51	54:35:000000:18978 (Новосибирская область, город Новосибирск, ГРС-2-Инструментальный завод), 54:35:072210:273 (Новосибирская область, город Новосибирск, ОНТ «Ветеран-1», квартал IX, дом 51)
238.	54:35:072210:169	Новосибирская обл, г Новосибирск, Октябрьский район, ОНТ «Ветеран-1», квартал IX, участок № 50	Данные отсутствуют
239.	54:35:072210:168	Новосибирская обл, г Новосибирск, Октябрьский район, ОНТ «Ветеран-1», квартал IX, участок № 49	Данные отсутствуют
240.	54:35:072210:272	Новосибирская область, г Новосибирск, ОНТ«Ветеран-1», квартал IX, участок №48	54:35:000000:18978 (Новосибирская область, город Новосибирск, ГРС-2-Инструментальный завод)
241.	54:35:072210:185	Новосибирская обл, г Новосибирск, Октябрьский район, ОНТ «Ветеран-1», квартал IX, участок № 47	54:35:000000:18978 (Новосибирская область, город Новосибирск, ГРС-2-Инструментальный завод)

242.	54:35:072210:267	Российская Федерация, Новосибирская область, Городской округ город Новосибирск, город Новосибирск, территория Огороднического товарищества «Почетный ветеран», на земельном участке расположен жилой дом, 253	54:35:000000:18978, (Новосибирская область, город Новосибирск, ГРС-2-Инструментальный завод), 54:35:072210:275 (Российская Федерация, Новосибирская область, Городской округ город Новосибирск, город Новосибирск, территория Огороднического товарищества «Почетный ветеран», дом 253)
243.	54:35:072210:183	Новосибирская обл, г Новосибирск, Октябрьский район, ОНТ «Ветеран-1», квартал IX, участок № 45	54:35:000000:18978 (Новосибирская область, город Новосибирск, ГРС-2-Инструментальный завод)
244.	54:35:072210:280	Новосибирская область, г Новосибирск, ОНТ «Ветеран-1», квартал IX, участок №44	54:35:000000:18978 (Новосибирская область, город Новосибирск, ГРС-2-Инструментальный завод)
245.	54:35:000000:26154	Новосибирская область, г Новосибирск, ОНТ «Ветеран-1», квартал 9, участок № 43	Данные отсутствуют
246.	54:35:072210:215	Новосибирская обл, г Новосибирск, Октябрьский район, ОНТ «Ветеран-1», квартал IX, участок № 31	Данные отсутствуют
247.	54:35:072210:191	Новосибирская обл, г Новосибирск, Октябрьский район, ОНТ «Ветеран-1», квартал IX, участок № 30	Данные отсутствуют
248.	54:35:072210:187	Новосибирская обл, г Новосибирск, Октябрьский район, ОНТ «Ветеран-1», квартал IX, участок № 29	54:35:000000:48852 (Российская Федерация, Новосибирская область, г. Новосибирск), 54:35:000000:49060 (Российская Федерация, Новосибирская область, г. Новосибирск)
249.	54:35:072210:192	Новосибирская обл, г Новосибирск, Октябрьский район, ОНТ «Ветеран-1», квартал IX, участок № 28	54:35:000000:48852 (Российская Федерация, Новосибирская область, г. Новосибирск), 54:35:000000:49060 (Российская Федерация, Новосибирская область, г. Новосибирск)
250.	54:35:072210:197	Новосибирская обл, г Новосибирск, Октябрьский район, ОНТ «Ветеран-1», квартал IX, участок № 27	54:35:072210:379 (Новосибирская область, г. Новосибирск, р-н Октябрьский, СНТ «Ветеран-1, кв-л IX»), 54:35:000000:48852 (Российская Федерация, Новосибирская область, г. Новосибирск),
251.	54:35:072210:182	Новосибирская обл, г Новосибирск, Октябрьский район, ОНТ «Ветеран-1», квартал IX, участок № 26	Данные отсутствуют
252.	54:35:072210:181	Российская Федерация, Новосибирская область, город Новосибирск, Октябрьский район, территория Огороднического товарищества «Почетный ветеран», на земельном участке расположен жилой дом, 233	54:35:072210:336 (Российская Федерация, Новосибирская область, городской округ город Новосибирск, город Новосибирск, территория ОНТ «Почетный ветеран», дом 233)
253.	54:35:072210:180	Новосибирская обл, г Новосибирск, Октябрьский район, ОНТ «Ветеран-1», квартал IX, участок № 24	Данные отсутствуют
254.	54:35:072210:179	Российская Федерация, Новосибирская область, городской округ город Новосибирск, город Новосибирск,	54:35:072210:375 (Российская Федерация, Новосибирская область, Городской округ город

		территория огороднического некоммерческого товарищества «Почетный ветеран», з/у 229	Новосибирск, город Новосибирск, территория Огороднического некоммерческого товарищества «Почетный ветеран», дом 229)
255.	54:35:072210:144	Местоположение установлено относительно ориентира, расположенного в границах участка. Ориентир ОНТ «Ветеран-1», квартал IX, участок № 22. Почтовый адрес ориентира: обл. Новосибирская, г. Новосибирск, район Октябрьский	54:35:072210:1 (Данные отсутствуют)
256.	54:35:072210:40	Местоположение установлено относительно ориентира, расположенного в границах участка. Ориентир ОНТ «Ветеран-1», квартал IX, участок № 21. Почтовый адрес ориентира: обл. Новосибирская, г. Новосибирск, район Октябрьский	54:35:072210:1 (Данные отсутствуют)
257.	54:35:072210:248	Новосибирская обл, город Новосибирск, Октябрьский район, ОНТ «Ветеран-1», квартал IX, участок № 20	Данные отсутствуют
258.	54:35:072210:39	Новосибирская область, г. Новосибирск, Садоводческое некоммерческое товарищество собственников недвижимости «Ветеран-1», квартал IX, участок № 18	54:35:072210:1 (Данные отсутствуют)
259.	54:35:072210:64	Местоположение установлено относительно ориентира, расположенного в границах участка. Ориентир ОНТ «Ветеран-1», квартал IX, участок № 17. Почтовый адрес ориентира: обл. Новосибирская, г. Новосибирск, район Октябрьский	54:35:072210:64 (местоположение установлено относительно ориентира, расположенного в границах участка. Ориентир ОНТ «Ветеран-1», квартал IX, участок № 17. Почтовый адрес ориентира: обл. Новосибирская, г. Новосибирск, район Октябрьский.)
260.	54:35:072210:63	Российская Федерация, Новосибирская область, Городской округ город Новосибирск, город Новосибирск, территория Огороднического товарищества «Почетный ветеран», на земельном участке расположен жилой дом, 215	54:35:072210:367 (Российская Федерация, Новосибирская область, Городской округ город Новосибирск, город Новосибирск, территория Огороднического товарищества «Почетный ветеран», дом 215
261.	54:35:072210:125	Российская Федерация, Новосибирская область, Городской округ город Новосибирск, город Новосибирск, территория Огороднического некоммерческого товарищества «Почетный ветеран», на земельном участке расположен индивидуальный жилой дом, 213	54:35:072210:388 (Российская Федерация, Новосибирская область, Городской округ город Новосибирск, город Новосибирск, территория огороднического некоммерческого товарищества «Почетный ветеран», дом 213)
262.	54:35:072210:124	Местоположение установлено относительно ориентира, расположенного в границах участка. Ориентир ОНТ «Ветеран-1», квартал IX, участок № 14. Почтовый адрес ориентира: обл. Новосибирская, г. Новосибирск, район Октябрьский	Данные отсутствуют
263.	54:35:072210:218	Новосибирская обл, г Новосибирск, Октябрьский район, ОНТ «Ветеран-1», квартал IX, участок №13	Данные отсутствуют
264.	54:35:072210:81	Местоположение установлено относительно ориентира, расположенного в границах участка.	54:35:072210:260 (Новосибирская область, город Новосибирск, ОНТ «Ветеран-1», квартал IX, 12)

		Ориентир ОНТ «Ветеран-1», квартал IX участок №12. Почтовый адрес ориентира: обл. Новосибирская, г. Новосибирск, район Октябрьский	
265.	54:35:072210:38	Местоположение установлено относительно ориентира, расположенного в границах участка. Ориентир ОНТ «Ветеран-1», квартал IX, участок № 11. Почтовый адрес ориентира: обл. Новосибирская, г. Новосибирск, район Октябрьский	Данные отсутствуют
266.	54:35:072210:37	Местоположение установлено относительно ориентира, расположенного в границах участка. Ориентир ОНТ «Ветеран-1», квартал IX, участок № 10. Почтовый адрес ориентира: обл. Новосибирская, г. Новосибирск, район Октябрьский	Данные отсутствуют
267.	54:35:072210:80	Местоположение установлено относительно ориентира, расположенного в границах участка. Ориентир ОНТ «Ветеран-1», квартал IX, участок №9. Почтовый адрес ориентира: обл. Новосибирская, г. Новосибирск, район Октябрьский.	Данные отсутствуют
268.	54:35:072210:111	Местоположение установлено относительно ориентира, расположенного в границах участка. Ориентир ОНТ «Ветеран-1», квартал IX, участок № 8. Почтовый адрес ориентира: обл. Новосибирская, г. Новосибирск, район Октябрьский.	54:35:072210:525 (Российская Федерация, Новосибирская область, г. Новосибирск, ОНТ «Ветеран-1», квартал IX, участок № 8)
269.	54:35:072210:123	Местоположение установлено относительно ориентира, расположенного в границах участка. Ориентир ОНТ «Ветеран-1», квартал IX, участок № 4. Почтовый адрес ориентира: обл. Новосибирская, г. Новосибирск, район Октябрьский.	Данные отсутствуют
270.	54:35:072210:35	Местоположение установлено относительно ориентира, расположенного в границах участка. Ориентир ОНТ «Ветеран-1», квартал IX, участок № 3. Почтовый адрес ориентира: обл. Новосибирская, г. Новосибирск, район Октябрьский.	Данные отсутствуют
271.	54:35:072210:122	обл. Новосибирская, г. Новосибирск, район Октябрьский, садоводческое некоммерческое товарищество собственников недвижимости «Ветеран-1», квартал IX, участок № 2	Данные отсутствуют
272.	54:35:072210:34	Местоположение установлено относительно ориентира, расположенного в границах участка. Ориентир ОНТ «Ветеран-1», квартал IX, участок № 1. Почтовый адрес ориентира: обл. Новосибирская, г. Новосибирск, район Октябрьский.	Данные отсутствуют
273.	54:35:072210:222	Новосибирская область, город Новосибирск, Октябрьский район, ОНТ «Ветеран-1», квартал IX, участок № 1а	54:35:072210:387 (Российская Федерация, Новосибирская область, Городской округ город Новосибирск, город Новосибирск, территория Огороднического

			некоммерческого товарищества «Почетный ветеран», дом 183)
274.	54:35:072210:117	Местоположение установлено относительно ориентира, расположенного в границах участка. Ориентир ОНТ «Ветеран-1», квартал VIII, участок № 40. Почтовый адрес ориентира: обл. Новосибирская, г. Новосибирск, район Октябрьский.	Данные отсутствуют
275.	54:35:072210:75	Местоположение установлено относительно ориентира, расположенного в границах участка. Ориентир ОНТ «Ветеран-1», квартал VIII, участок №39. Почтовый адрес ориентира: обл. Новосибирская, г. Новосибирск, район Октябрьский	54:35:000000:49019 (Российская Федерация, Новосибирская область, г. Новосибирск)
276.	54:35:072210:60	обл. Новосибирская, г. Новосибирск, район Октябрьский, ОНТ «Ветеран-1», квартал VIII, участок № 38	54:35:000000:49019 (Российская Федерация, Новосибирская область, г. Новосибирск)
277.	54:35:072210:116	Местоположение установлено относительно ориентира, расположенного в границах участка. Ориентир ОНТ «Ветеран-1», квартал VIII, участок № 37. Почтовый адрес ориентира: обл. Новосибирская, г. Новосибирск, район Октябрьский.	54:35:072210:258 (Российская Федерация, Новосибирская область, городской округ город Новосибирск, город Новосибирск, ОНТ «Ветеран-1», квартал VIII, участок 37), 54:35:072210:259 (Данные отсутствуют)
278.	54:35:072210:21	обл. Новосибирская, г. Новосибирск, район Октябрьский, садоводческое некоммерческое товарищество собственников недвижимости «Ветеран-1», квартал VIII, участок № 36	54:35:072210:523 (Российская Федерация, Новосибирская область, г. Новосибирск, район Октябрьский, ОНТ «Ветеран-1», квартал VIII, участок 36)
279.	54:35:072210:74	Местоположение установлено относительно ориентира, расположенного в границах участка. Ориентир ОНТ «Ветеран-1», квартал VIII, участок №35. Почтовый адрес ориентира: обл. Новосибирская, г. Новосибирск, район Октябрьский.	Данные отсутствуют
280.	54:35:072210:514	Российская Федерация, Новосибирская область, г. Новосибирск, Октябрьский район, ОНТ «Ветеран-1», квартал VIII	54:35:072210:520 (Российская Федерация, Новосибирская область, г. Новосибирск, Октябрьский район, ОНТ «Ветеран-1», квартал VIII), 54:35:072210:519 (Российская Федерация, Новосибирская область, г. Новосибирск, Октябрьский район, ОНТ «Ветеран-1», квартал VIII), 54:35:072210:537 (Российская Федерация, Новосибирская область, городской округ город Новосибирск, город Новосибирск, ОНТ «Ветеран-1», квартал VIII)
281.	54:35:072210:509	Российская Федерация, Новосибирская область, г. Новосибирск, район Октябрьский, ОНТ «Ветеран-1», квартал VIII	54:35:072210:513 (Российская Федерация, Новосибирская область, Городской округ город Новосибирск, город Новосибирск, территория Огороднического некоммерческого товарищества «Почетный ветеран», дом 252)
282.	54:35:072210:219	Новосибирская обл, г Новосибирск, Октябрьский район, СНТ СН «Ветеран-1», квартал VIII, участок № 31	Данные отсутствуют

283.	54:35:072210:163	Новосибирская обл, г Новосибирск, Октябрьский район, ОНТ «Ветеран-1», квартал VIII, участок № 29	Данные отсутствуют
284.	54:35:072210:73	Местоположение установлено относительно ориентира, расположенного в границах участка. Ориентир ОНТ «Ветеран-1», квартал VIII, участок №28. Почтовый адрес ориентира: обл. Новосибирская, г. Новосибирск, район Октябрьский	Данные отсутствуют
285.	54:35:072210:115	Местоположение установлено относительно ориентира, расположенного в границах участка. Ориентир ОНТ «Ветеран-1», квартал VIII, участок № 26. Почтовый адрес ориентира: обл. Новосибирская, г. Новосибирск, район Октябрьский.	Данные отсутствуют
286.	54:35:072210:314	Новосибирская область, г Новосибирск, ОНТ «Ветеран-1», квартал VIII, участок №25	54:35:000000:19981 (Российская Федерация, ул. Высоковольтная, ул. Добролюбова, ул. Белинского, пересекает ул. Никитина, ул. Кошурникова, ул. Стофато, ул. Б.Богаткова)
287.	54:35:072210:162	Новосибирская обл, г Новосибирск, Октябрьский район, ОНТ «Ветеран-1», квартал VIII, участок № 24	54:35:000000:19981 (Российская Федерация, ул. Высоковольтная, ул. Добролюбова, ул. Белинского, пересекает ул. Никитина, ул. Кошурникова, ул. Стофато, ул. Б.Богаткова)
288.	54:35:072210:19	Местоположение установлено относительно ориентира, расположенного в границах участка. Ориентир ОНТ «Ветеран-1», квартал VIII, участок № 22. Почтовый адрес ориентира: обл. Новосибирская, г. Новосибирск, район Октябрьский.	Данные отсутствуют
289.	54:35:072210:208	Новосибирская обл, г Новосибирск, Октябрьский район, ОНТ «Ветеран-1», квартал VIII, участок № 21	Данные отсутствуют
290.	54:35:072210:346	Российская Федерация, Новосибирская область, город Новосибирск, Октябрьский район, территория Огороднического товарищества «Почетный ветеран», на земельном участке расположен садовый дом, 270	54:35:072210:353 (Данные отсутствуют), 54:35:072210:364 (Российская Федерация, Новосибирская область, город Новосибирск, Октябрьский район, территория Огороднического товарищества «Почетный ветеран», дом 270), 54:35:072210:389 (Российская Федерация, Новосибирская область, Городской округ город Новосибирск, город Новосибирск, территория Огороднического некоммерческого товарищества «Почетный ветеран», дом 270/1)
291.	54:35:072210:114	Местоположение установлено относительно ориентира, расположенного в границах участка. Ориентир ОНТ «Ветеран-1», квартал VIII, участок № 17. Почтовый адрес ориентира: обл. Новосибирская, г. Новосибирск, район Октябрьский.	Данные отсутствуют
292.	54:35:072210:371	Новосибирская область, г Новосибирск, Октябрьский район, ОНТ «Ветеран-1»,	54:35:072210:390 (Российская Федерация, Новосибирская

		квартал VIII	область, Городской округ город Новосибирск, город Новосибирск, территория Огороднического некоммерческого товарищества «Почетный ветеран», дом 276)
293.	54:35:072210:154	Новосибирская обл, г Новосибирск, Октябрьский район, ОНТ «Ветеран-1», квартал VIII, участок 14	Данные отсутствуют
294.	54:35:072210:240	Новосибирская обл, г Новосибирск, Октябрьский район, СНТ «Ветеран-11»	54:35:000000:18978 (Новосибирская область, город Новосибирск, ГРС-2-Инструментальный завод), 54:35:000000:48852 (Российская Федерация, Новосибирская область, г. Новосибирск), 54:35:000000:49060 (Российская Федерация, Новосибирская область, г. Новосибирск)
295.	54:35:072210:204	Новосибирская обл, г Новосибирск, Октябрьский район, ОНТ «Ветеран-1», квартал IX, участок № 33	54:35:000000:18978 (Новосибирская область, город Новосибирск, ГРС-2-Инструментальный завод)
296.	54:35:072210:41	Местоположение установлено относительно ориентира, расположенного в границах участка. Ориентир ОНТ «Ветеран-1», квартал IX, участок № 34. Почтовый адрес ориентира: обл. Новосибирская, г. Новосибирск, район Октябрьский.	54:35:000000:18978 (Новосибирская область, город Новосибирск, ГРС-2-Инструментальный завод), 54:35:000000:48852 (Российская Федерация, Новосибирская область, г. Новосибирск), 54:35:000000:49060 (Российская Федерация, Новосибирская область, г. Новосибирск)
297.	54:35:072210:271	Новосибирская область, г Новосибирск, ОНТ«Ветеран-1», квартал IX, участок №35	Данные отсутствуют
298.	54:35:072210:82	обл. Новосибирская, г. Новосибирск, район Октябрьский, ОНТ «Ветеран-1», квартал IX, участок №36	Данные отсутствуют
299.	54:35:072210:211	Новосибирская обл, г Новосибирск, Октябрьский район, ОНТ «Ветеран-1», квартал IX, участок № 36а	Данные отсутствуют
300.	54:35:072210:290	Новосибирская область, г Новосибирск, ОНТ «Ветеран-1», квартал IX, участок № 38	Данные отсутствуют
301.	54:35:072210:318	Российская Федерация, Новосибирская область, Городской округ город Новосибирск, город Новосибирск, территория Огороднического некоммерческого товарищества «Почетный ветеран». На земельном участке расположен жилой дом 167	54:35:072210:337 (Российская Федерация, Новосибирская область, городской округ город Новосибирск, город Новосибирск, территория ОНТ «Почетный ветеран», дом 167_
302.	54:35:072210:354	Российская Федерация, обл. Новосибирская, г. Новосибирск, огородническое некоммерческое товарищество «Ветеран - 1» квартал 9, участок № 39	Данные отсутствуют
303.	54:35:072210:265	Новосибирская обл, г Новосибирск, ОНТ «Ветеран-1», квартал IX, участок № 40	Данные отсутствуют
304.	54:35:072210:196	Новосибирская обл, г Новосибирск, Октябрьский район, ОНТ «Ветеран-1», квартал IX, участок № 41	Данные отсутствуют

305.	54:35:072210:103	Местоположение установлено относительно ориентира, расположенного в границах участка. Ориентир ОНТ «Ветеран - 1», квартал IX, участок № 42. Почтовый адрес ориентира: обл. Новосибирская, г. Новосибирск, район Октябрьский.	Данные отсутствуют
306.	54:35:072210:118	Местоположение установлено относительно ориентира, расположенного в границах участка. Ориентир ОНТ «Ветеран-1», квартал VIII, участок № 41. Почтовый адрес ориентира: обл. Новосибирская, г. Новосибирск, район Октябрьский.	54:35:000000:49019 (Российская Федерация, Новосибирская область, г. Новосибирск)
307.	54:35:072210:22	Новосибирская область, г Новосибирск, район Октябрьский, ОНТ «Ветеран-1», квартал VIII, участок № 42	54:35:072210:317 (Новосибирская область, ОНТ «Ветеран-1», квартал VIII, д 42)
308.	54:35:072210:23	обл. Новосибирская, г. Новосибирск, район Октябрьский, ОНТ «Ветеран-1», квартал VIII, участок № 43	54:35:072210:261 (Новосибирская область, г. Новосибирск, р-н Октябрьский, территория Огороднического товарищества «Почетный ветеран», д 162)
309.	54:35:072210:141	Новосибирская область, г. Новосибирск, Садоводческое некоммерческое товарищество собственников недвижимости «Ветеран-1», квартал VIII, участок № 44	Данные отсутствуют
310.	54:35:072210:165	Новосибирская обл, г Новосибирск, Октябрьский район, ОНТ «Ветеран-1», квартал VIII, участок № 45	Данные отсутствуют
311.	54:35:072210:61	Местоположение установлено относительно ориентира, расположенного в границах участка. Ориентир ОНТ «Ветеран-1», квартал VIII, участок № 46. Почтовый адрес ориентира: обл. Новосибирская, г. Новосибирск, район Октябрьский.	54:35:000000:19981 (Российская Федерация, ул. Высоковольтная, ул. Добролюбова, ул. Белинского, пересекает ул. Никитина, ул. Кошурникова, ул. Стофато, ул. Б.Богаткова) 54:35:072210:300 (Новосибирская область, г Новосибирск, р-н Октябрьский, ОНТ «Ветеран-1», квартал VIII, д 46)
312.	54:35:072210:24	Местоположение установлено относительно ориентира, расположенного в границах участка. Ориентир ОНТ «Ветеран-1», квартал VIII, участок № 47. Почтовый адрес ориентира: обл. Новосибирская, г. Новосибирск, район Октябрьский.	54:35:072210:333 (Новосибирская область, Октябрьский район, г Новосибирск, ОНТ«Ветеран-1», квартал VIII, д 47)
313.	54:35:072210:25	Местоположение установлено относительно ориентира, расположенного в границах участка. Ориентир ОНТ «Ветеран-1», квартал VIII, участок № 48. Почтовый адрес ориентира: обл. Новосибирская, г. Новосибирск, район Октябрьский.	54:35:072210:335 (Новосибирская область, Октябрьский район, г Новосибирск, ОНТ «Ветеран-1», квартал VIII, д 48) 54:35:000000:18978 (Новосибирская область, город Новосибирск, ГРС-2-Инструментальный завод)
314.	54:35:072210:284	Новосибирская область, г Новосибирск, Октябрьский район, ОНТ «Ветеран-1», квартал VIII, участок №49	54:35:000000:18978 (Новосибирская область, город Новосибирск, ГРС-2-Инструментальный завод)
315.	54:35:072210:26	Местоположение установлено относительно ориентира, расположенного в границах участка. Ориентир ОНТ «Ветеран-1», квартал	54:35:000000:18978 (Новосибирская область, город Новосибирск, ГРС-2-Инструментальный завод)

		VIII, участок № 50. Почтовый адрес ориентира: обл. Новосибирская, г. Новосибирск, район Октябрьский.	
316.	54:35:072210:13	Местоположение установлено относительно ориентира, расположенного в границах участка. Ориентир ОНТ «Ветеран - 1», квартал VIII, участок № 51. Почтовый адрес ориентира: обл. Новосибирская, г. Новосибирск, район Октябрьский.	Данные отсутствуют
317.	54:35:072210:77	Местоположение установлено относительно ориентира, расположенного в границах участка. Ориентир ОНТ «Ветеран-1», квартал VIII, участок №78. Почтовый адрес ориентира: обл. Новосибирская, г. Новосибирск, район Октябрьский.	54:35:000000:18978 (Новосибирская область, город Новосибирск, ГРС-2-Инструментальный завод)
318.	54:35:072210:142	Местоположение установлено относительно ориентира, расположенного в границах участка. Ориентир ОНТ «Ветеран-1», квартал VIII, участок № 52. Почтовый адрес ориентира: обл. Новосибирская, г. Новосибирск, район Октябрьский.	54:35:072210:334 (Новосибирская область, г. Новосибирск, Октябрьский район, ОНТ «Ветеран-1», квартал VIII, д 52)
319.	54:35:072210:29	Местоположение установлено относительно ориентира, расположенного в границах участка. Ориентир ОНТ «Ветеран-1», квартал VIII, участок № 76. Почтовый адрес ориентира: обл. Новосибирская, г. Новосибирск, район Октябрьский.	54:35:000000:18978 (Новосибирская область, город Новосибирск, ГРС-2-Инструментальный завод)
320.	54:35:072210:62	обл. Новосибирская, г. Новосибирск, район Октябрьский, садоводческое некоммерческое товарищество собственников недвижимости «Ветеран-1», квартал VIII, участок № 75	Данные отсутствуют
321.	54:35:072210:9	Местоположение установлено относительно ориентира, расположенного в границах участка. Ориентир ОНТ «Ветеран - 1», квартал VIII, участок № 53. Почтовый адрес ориентира: обл. Новосибирская, г. Новосибирск, район Октябрьский.	Данные отсутствуют
322.	54:35:072210:76	Российская Федерация, Новосибирская область, городской округ город Новосибирск, город Новосибирск, территория Огороднического некоммерческого товарищества «Почетный ветеран», з/у 190	Данные отсутствуют
323.	54:35:072210:119	обл. Новосибирская, г. Новосибирск, район Октябрьский, ОНТ «Ветеран-1», квартал VIII, участок № 54	54:35:072210:370 (Российская Федерация, Новосибирская область, городской округ город Новосибирск, город Новосибирск, территория онт Почетный ветеран, дом 192)
324.	54:35:072210:212	Российская Федерация, Новосибирская область, городской округ город Новосибирск, город Новосибирск, территория онт Почетный ветеран, земельный участок 204	Данные отсутствуют
325.	54:35:072210:227	Новосибирская обл, г Новосибирск, Октябрьский район, СНТ СН «Ветеран-1», квартал VIII, участок № 56	54:35:072210:531 (Российская Федерация, Новосибирская область, городской округ город

			Новосибирск, город Новосибирск, территория онт Почетный ветеран, дом 206)
326.	54:35:072210:173	Новосибирская обл, г Новосибирск, Октябрьский район, ОНТ «Ветеран-1», квартал VIII, участок № 71	Данные отсутствуют
327.	54:35:072210:92	Местоположение установлено относительно ориентира, расположенного в границах участка. Ориентир ОНТ «Ветеран-1», квартал VIII, участок № 69. Почтовый адрес ориентира: обл. Новосибирская, г. Новосибирск, район Октябрьский.	Данные отсутствуют
328.	54:35:072210:10	Местоположение установлено относительно ориентира, расположенного в границах участка. Ориентир ОНТ «Ветеран - 1», квартал VIII, участок № 57. Почтовый адрес ориентира: обл. Новосибирская, г. Новосибирск, район Октябрьский.	Данные отсутствуют
329.	54:35:072210:102	Местоположение установлено относительно ориентира, расположенного в границах участка. Ориентир ОНТ «Ветеран - 1», квартал VIII, участок № 72. Почтовый адрес ориентира: обл. Новосибирская, г. Новосибирск, район Октябрьский.	Данные отсутствуют
330.	54:35:072210:120	Местоположение установлено относительно ориентира, расположенного в границах участка. Ориентир ОНТ «Ветеран-1», квартал VIII, участок № 70. Почтовый адрес ориентира: обл. Новосибирская, г. Новосибирск, район Октябрьский.	Данные отсутствуют
331.	54:35:072210:8	обл. Новосибирская, г. Новосибирск, район Октябрьский, Садоводческое некоммерческое товарищество собственников недвижимости «Ветеран - 1», квартал VIII, участок № 68	Данные отсутствуют
332.	54:35:072210:11	Местоположение установлено относительно ориентира, расположенного в границах участка. Ориентир ОНТ «Ветеран - 1», квартал VIII, участок № 67. Почтовый адрес ориентира: обл. Новосибирская, г. Новосибирск, район Октябрьский.	54:35:000000:11933 (Новосибирская область, город Новосибирск, Октябрьский район, ОНТ «Ветеран-1», квартал 8, участок 67)
333.	54:35:072210:360	Новосибирская область, г Новосибирск, ОНТ «Ветеран-1», квартал VIII	54:35:072210:527 (Российская Федерация, Новосибирская область, городской округ город Новосибирск, город Новосибирск, территория ОНТ Почетный ветеран, дом 156а)
334.	54:35:072210:361	Новосибирская область, г Новосибирск, ОНТ «Ветеран-1», квартал VIII	54:35:072210:512 (Новосибирская область, г. Новосибирск, ОНТ «Ветеран-1», квартал VIII)
335.	54:35:072210:167	Новосибирская обл, г Новосибирск, Октябрьский район, ОНТ «Ветеран-1», квартал VIII, участок №96	Данные отсутствуют
336.	54:35:072210:351	Новосибирская область, г. Новосибирск, огородническое некоммерческое товарищество «Ветеран-1», квартал 8, участок 97	54:35:000000:18978 (Новосибирская область, город Новосибирск, ГРС-2-Инструментальный завод)

337.	54:35:072210:281	Новосибирская область, г Новосибирск, ОНТ «Ветеран-1», квартал VIII, участок №98	54:35:072210:342 (Новосибирская область, г. Новосибирск, ОНТ «Ветеран-1», квартал VIII, д 98), 54:35:000000:18978 (Новосибирская область, город Новосибирск, ГРС-2-Инструментальный завод)
338.	54:35:072210:238	Новосибирская область, г. Новосибирск, Октябрьский район, ОНТ «Ветеран-1», квартал VIII, участок № 99	54:35:000000:18978 (Новосибирская область, город Новосибирск, ГРС-2-Инструментальный завод), 54:35:072210:532 (Новосибирская область, г. Новосибирск, Октябрьский район, ОНТ «Ветеран-1», квартал VIII, участок № 99)
339.	54:35:072210:289	Новосибирская область, г Новосибирск, Октябрьский район, садоводческое некоммерческое товарищество «Ветеран-11», участок № 1	Данные отсутствуют
340.	54:35:072210:292	Новосибирская область, г. Новосибирск, садоводческое некоммерческое товарищество «Ветеран-11», участок № 2	54:35:072210:524 (Российская Федерация, Новосибирская обл., г. Новосибирск, снт Ветеран-11, участок № 2)
341.	54:35:072210:324	Новосибирская область, г. Новосибирск, Октябрьский район, садоводческое некоммерческое товарищество «Ветеран-11», участок № 20	Данные отсутствуют
342.	54:35:072210:224	Новосибирская область, г. Новосибирск, Октябрьский район, садоводческое некоммерческое товарищество «Ветеран-11», участок № 19	Данные отсутствуют
343.	54:35:072210:225	Новосибирская область, г. Новосибирск, Октябрьский район, садоводческое некоммерческое товарищество «Ветеран-11», участок № 18	Данные отсутствуют
344.	54:35:072210:223	Новосибирская область, г. Новосибирск, Октябрьский район, садоводческое некоммерческое товарищество «Ветеран-11», участок № 18	Данные отсутствуют
345.	54:35:072210:229	Новосибирская обл, г. Новосибирск, Октябрьский район, садоводческое некоммерческое товарищество «Ветеран-11», участок № 17	Данные отсутствуют
346.	54:35:072210:242	Российская Федерация, Новосибирская область, городской округ город Новосибирск, город Новосибирск, территория Огороднического некоммерческого товарищества «Почетный ветеран», з/у 151	54:35:072210:529 (Российская Федерация, Новосибирская область, городской округ город Новосибирск, город Новосибирск, территория онт Почетный ветеран, дом 151)
347.	54:35:072210:241	Новосибирская обл, г. Новосибирск, Октябрьский район, СНТ «Ветеран-11», участок № 16	Данные отсутствуют
348.	54:35:072210:262	Новосибирская область, город Новосибирск, СНТ «Ветеран-11», участок № 6	Данные отсутствуют
349.	54:35:072210:231	Новосибирская обл, г. Новосибирск, Октябрьский район, садоводческое некоммерческое товарищество	54:35:072210:508 (Российская Федерация, Новосибирская обл., г. Новосибирск, Октябрьский

		«Ветеран-11», участок № 15	район р-н, снт Ветеран-11, уч. 15), 54:35:072210:511 (Новосибирская обл, г. Новосибирск, Октябрьский район, садоводческое некоммерческое товарищество «Ветеран-11», участок № 15)
350.	54:35:072210:228	Новосибирская обл, г. Новосибирск, Октябрьский район, садоводческое некоммерческое товарищество «Ветеран-11», участок №7	54:35:072210:522 (Российская Федерация, Новосибирская область, городской округ город Новосибирск, город Новосибирск, территория ОНТ Почетный ветеран, дом 155)
351.	54:35:072210:327	Российская Федерация, Новосибирская область, город Новосибирск, Октябрьский район, садоводческое некоммерческое товарищество «Ветеран-11», участок № 14	Данные отсутствуют
352.	54:35:072210:230	Новосибирская обл, г. Новосибирск, Октябрьский район, садоводческое некоммерческое товарищество «Ветеран-11», участок № 13	Данные отсутствуют
353.	54:35:072210:232	Новосибирская обл, г. Новосибирск, Октябрьский район, садоводческое некоммерческое товарищество «Ветеран-11», участок №8	Данные отсутствуют
354.	54:35:072210:234	Новосибирская обл, г. Новосибирск, Октябрьский район, садоводческое некоммерческое товарищество «Ветеран-11», участок №12	54:35:072210:539 (Российская Федерация, Новосибирская область, городской округ город Новосибирск, город Новосибирск, Октябрьский район, садоводческое некоммерческое товарищество «Ветеран-11», участок № 12)
355.	54:35:072210:221	Новосибирская область, город Новосибирск, Октябрьский район, СНТ «Ветеран-11», участок № 11	Данные отсутствуют
356.	54:35:072210:255	Новосибирская область, город Новосибирск, Октябрьский район, садоводческое некоммерческое товарищество «Ветеран-11», участок № 9	Данные отсутствуют
357.	54:35:072210:233	Новосибирская обл, г. Новосибирск, Октябрьский район, садоводческое некоммерческое товарищество «Ветеран-11», участок №10	54:35:072210:384 (Новосибирская область, город Новосибирск, снт «Ветеран-11», участок № 10)
358.	54:35:072210:332	Новосибирская область, г. Новосибирск, Октябрьский район, СНТ «Ветеран-11», участок 22	54:35:072210:534 (Новосибирская область, г. Новосибирск, Октябрьский район, СНТ «Ветеран-11», участок 22), 54:35:072210:533 (Российская Федерация, Новосибирская область, городской округ город Новосибирск, город Новосибирск, территория онт Почетный ветеран, дом 117), 54:35:000000:48852 (Российская Федерация, Новосибирская область, г. Новосибирск), 54:35:000000:49060 (Российская Федерация, Новосибирская область, г. Новосибирск)
359.	54:35:072210:330	Новосибирская область, г. Новосибирск, Октябрьский район,	54:35:072210:536 (Российская Федерация, Новосибирская

		СНТ «Ветеран-11», участок 21	область, город Новосибирск, СНТ «Ветеран-11», участок 21), 54:35:072210:535 (Российская Федерация, Новосибирская область, город Новосибирск, СНТ «Ветеран-11», участок 21), 54:35:000000:48852 (Российская Федерация, Новосибирская область, г. Новосибирск), 54:35:000000:49060 (Российская Федерация, Новосибирская область, г. Новосибирск)
360.	54:35:072210:72	Местоположение установлено относительно ориентира, расположенного в границах участка. Ориентир ОНТ «Ветеран-1», квартал X, участок № 101. Почтовый адрес ориентира: обл. Новосибирская, г. Новосибирск, район Октябрьский	54:35:072210:538 (Российская Федерация, Новосибирская область, городской округ город Новосибирск, город Новосибирск, снт Ветеран-1, квартал X, участок 101)
361.	54:35:072210:136	Местоположение установлено относительно ориентира, расположенного в границах участка. Ориентир ОНТ «Ветеран-1», квартал X, участок № 100. Почтовый адрес ориентира: обл. Новосибирская, г. Новосибирск, район Октябрьский	Данные отсутствуют
362.	54:35:072210:320	обл. Новосибирская, г. Новосибирск, Октябрьский район, ОНТ «Ветеран-1», квартал X, участок № 99	54:35:072210:393 (Российская Федерация, Новосибирская область, г. Новосибирск, Октябрьский район, ОНТ «Ветеран-1», квартал X, участок № 99)
363.	54:35:072210:135	Местоположение установлено относительно ориентира, расположенного в границах участка. Ориентир ОНТ «Ветеран-1», квартал X, участок № 98. Почтовый адрес ориентира: обл. Новосибирская, г. Новосибирск, район Октябрьский	Данные отсутствуют
364.	54:35:072210:108	Местоположение установлено относительно ориентира, расположенного в границах участка. Ориентир ОНТ «Ветеран - 1», квартал X, участок № 97. Почтовый адрес ориентира: обл. Новосибирская, г. Новосибирск, район Октябрьский	Данные отсутствуют
365.	54:35:072210:107	Местоположение установлено относительно ориентира, расположенного в границах участка. Ориентир ОНТ «Ветеран-1», квартал X, участок № 96. Почтовый адрес ориентира: обл. Новосибирская, г. Новосибирск, район Октябрьский	54:35:072210:257 (Новосибирская обл., г. Новосибирск, Октябрьский район, ОНТ «Ветеран-1», квартал X, участок 96)
366.	54:35:072210:56	Местоположение установлено относительно ориентира, расположенного в границах участка. Ориентир ОНТ «Ветеран-1», квартал X, участок № 95. Почтовый адрес ориентира: обл. Новосибирская, г. Новосибирск, район Октябрьский	Данные отсутствуют
367.	54:35:072210:90	Местоположение установлено относительно ориентира, расположенного в границах участка.	Данные отсутствуют

		Ориентир ОНТ «Ветеран-1», квартал X участок № 94. Почтовый адрес ориентира: обл. Новосибирская, г. Новосибирск, район Октябрьский	
368.	54:35:072210:319	Новосибирская область, город Новосибирск, Садоводческое некоммерческое товарищество собственников недвижимости, «Ветеран-1», квартал X, участок № 92	Данные отсутствуют
369.	54:35:072210:55	Местоположение установлено относительно ориентира, расположенного в границах участка. Ориентир ОНТ «Ветеран-1», квартал X, участок № 91. Почтовый адрес ориентира: обл. Новосибирская, г. Новосибирск, район Октябрьский	Данные отсутствуют
370.	54:35:072210:71	Местоположение установлено относительно ориентира, расположенного в границах участка. Ориентир ОНТ «Ветеран-1», квартал X, участок № 90. Почтовый адрес ориентира: обл. Новосибирская, г. Новосибирск, район Октябрьский	Данные отсутствуют
371.	54:35:072210:198	Новосибирская область, город Новосибирск, Садоводческое некоммерческое товарищество собственников недвижимости, квартал X, участок № 89	Данные отсутствуют
372.	54:35:072210:54	Местоположение установлено относительно ориентира, расположенного в границах участка. Ориентир ОНТ «Ветеран-1», квартал X, участок № 88. Почтовый адрес ориентира: обл. Новосибирская, г. Новосибирск, район Октябрьский	Данные отсутствуют
373.	54:35:072210:89	обл. Новосибирская, г. Новосибирск, район Октябрьский, ОНТ «Ветеран-1», квартал X, участок № 87	54:35:072210:356 (Новосибирская область, г. Новосибирск, р-н Октябрьский, ОНТ «Ветеран-1», квартал X)
374.	54:35:072210:134	Местоположение установлено относительно ориентира, расположенного в границах участка. Ориентир ОНТ «Ветеран-1», квартал X, участок № 86. Почтовый адрес ориентира: обл. Новосибирская, г. Новосибирск, район Октябрьский	Данные отсутствуют
375.	54:35:072210:91	обл. Новосибирская, г. Новосибирск, район Октябрьский, ОНТ «Ветеран-1», квартал X, участок № 102	54:35:072210:340 (Новосибирская область, город Новосибирск, Октябрьский район, территория Огороднического товарищества «Почетный ветеран», д 89), 54:35:072210:341 (Новосибирская область, г. Новосибирск, Октябрьский район, ОНТ «Ветеран-1», квартал X, участок 102)
376.	54:35:072210:53	Местоположение установлено относительно ориентира, расположенного в границах участка. Ориентир ОНТ «Ветеран-1», квартал X, участок № 85. Почтовый адрес ориентира: обл. Новосибирская, г. Новосибирск, район Октябрьский	Данные отсутствуют

377.	54:35:072210:195	Российская Федерация, Новосибирская область, город Новосибирск, Октябрьский район, территория Огороднического товарищества «Почетный ветеран», на земельном участке расположен жилой дом, 91	54:35:072210:328 (Новосибирская область, г. Новосибирск, Октябрьский район, территория Огороднического товарищества «Почетный ветеран», д 91)
378.	54:35:072210:133	обл. Новосибирская, г. Новосибирск, район Октябрьский, ОНТ «Ветеран-1», квартал X, участок № 84	Данные отсутствуют
379.	54:35:072210:99	обл. Новосибирская, г. Новосибирск, район Октябрьский, ОНТ «Ветеран-1», квартал X, участок № 83	Данные отсутствуют
380.	54:35:072210:98	Местоположение установлено относительно ориентира, расположенного в границах участка. Ориентир ОНТ «Ветеран-1», квартал X, участок № 82. Почтовый адрес ориентира: обл. Новосибирская, г. Новосибирск, район Октябрьский	Данные отсутствуют
381.	54:35:072210:137	Местоположение установлено относительно ориентира, расположенного в границах участка. Ориентир ОНТ «Ветеран-1», квартал X, участок № 105. Почтовый адрес ориентира: обл. Новосибирская, г. Новосибирск, район Октябрьский	54:35:000000:48852 (Российская Федерация, Новосибирская область, г. Новосибирск), 54:35:000000:49060 (Российская Федерация, Новосибирская область, г. Новосибирск)
382.	54:35:072210:57	обл. Новосибирская, г. Новосибирск, район Октябрьский, ОНТ «Ветеран-1», квартал X, участок № 104	Данные отсутствуют
383.	54:35:072210:138	обл. Новосибирская, г. Новосибирск, район Октябрьский, ОНТ «Ветеран-1», квартал X, участок № 106	54:35:072210:517 (Новосибирская область, г. Новосибирск, ОНТ «Ветеран-1», квартал X, участок № 106)
384.	54:35:072210:306	Новосибирская область, г. Новосибирск, Октябрьский район, ОНТ «Ветеран-1», квартал X, участок № 114	Данные отсутствуют
385.	54:35:072210:315	обл. Новосибирская, г. Новосибирск, Октябрьский район, огородническое некоммерческое товарищество «Ветеран-1», квартал X, участок № 108a	Данные отсутствуют
386.	54:35:072210:140	Местоположение установлено относительно ориентира, расположенного в границах участка. Ориентир ОНТ «Ветеран-1», квартал X, участок № 108. Почтовый адрес ориентира: обл. Новосибирская, г. Новосибирск, район Октябрьский	54:35:072210:326 (Российская Федерация, Новосибирская область, Городской округ город Новосибирск, город Новосибирск, территория Огороднического некоммерческого товарищества «Почетный ветеран», дом 108)
387.	54:35:072210:139	Местоположение установлено относительно ориентира, расположенного в границах участка. Ориентир ОНТ «Ветеран-1», квартал X, участок № 107. Почтовый адрес ориентира: обл. Новосибирская, г. Новосибирск, район Октябрьский	Данные отсутствуют
388.	54:35:072210:52	Местоположение установлено относительно ориентира, расположенного в границах участка. Ориентир ОНТ «Ветеран-1», квартал X, участок № 81. Почтовый адрес ориентира: обл. Новосибирская, г. Новосибирск, район Октябрьский	54:35:072210:521 (Российская Федерация, Новосибирская область, г. Новосибирск, ОНТ «Ветеран-1», квартал X, участок № 81)

389.	54:35:072210:201	Российская Федерация, Новосибирская область, Городской округ город Новосибирск, город Новосибирск, территория Огороднического товарищества «Почетный ветеран», на земельном участке расположен жилой дом, 55	54:35:072210:297 (Российская Федерация, Новосибирская область, Городской округ город Новосибирск, город Новосибирск, территория Огороднического товарищества «Почетный ветеран», дом 55)
390.	54:35:072210:88	Местоположение установлено относительно ориентира, расположенного в границах участка. Ориентир ОНТ «Ветеран-1», квартал X участок № 79. Почтовый адрес ориентира: обл. Новосибирская, г. Новосибирск, район Октябрьский	Данные отсутствуют
391.	54:35:072210:132	обл. Новосибирская, г. Новосибирск, район Октябрьский, ОНТ «Ветеран-1», квартал X, участок № 78	Данные отсутствуют
392.	54:35:072210:87	Местоположение установлено относительно ориентира, расположенного в границах участка. Ориентир ОНТ «Ветеран-1», квартал X, участок № 77. Почтовый адрес ориентира: обл. Новосибирская, г. Новосибирск, район Октябрьский	Данные отсутствуют
393.	54:35:072210:148	Местоположение установлено относительно ориентира, расположенного в границах участка. Ориентир ОНТ «Ветеран-1», квартал X, участок № 73. Почтовый адрес ориентира: обл. Новосибирская, г. Новосибирск, район Октябрьский	Данные отсутствуют
394.	54:35:072210:131	обл. Новосибирская, г. Новосибирск, район Октябрьский, ОНТ «Ветеран-1», квартал X, участок № 72	54:35:072210:350 (Российская Федерация, Новосибирская область, Городской округ город Новосибирск, город Новосибирск, территория Огороднического некоммерческого товарищества «Почетный ветеран», дом 39)
395.	54:35:072210:200	Новосибирская обл, г. Новосибирск, Октябрьский район, ОНТ «Ветеран-1», квартал X, участок № 71	54:35:072210:518 (Новосибирская обл, г. Новосибирск, Октябрьский район, ОНТ «Ветеран-1», квартал X, участок №71)
396.	54:35:072210:347	Российская Федерация, Новосибирская обл., Новосибирск г., огородническое некоммерческое товарищество «Ветеран-1», квартал 10, участок № 76	Данные отсутствуют
397.	54:35:072210:15	Местоположение установлено относительно ориентира, расположенного в границах участка. Ориентир ОНТ «Ветеран-1», квартал X, участок № 74. Почтовый адрес ориентира: обл. Новосибирская, г. Новосибирск, район Октябрьский	Данные отсутствуют
398.	54:35:072210:16	Местоположение установлено относительно ориентира, расположенного в границах участка. Ориентир ОНТ «Ветеран-1», квартал X, участок № 75. Почтовый адрес ориентира: обл. Новосибирская, г. Новосибирск, район Октябрьский	Данные отсутствуют
399.	54:35:072210:209	Новосибирская обл, г. Новосибирск, Октябрьский район, ОНТ «Ветеран-1», квартал X, участок № 69	Данные отсутствуют

400.	54:35:072210:51	Новосибирская область, г. Новосибирск, район Октябрьский, ОНТ «Ветеран-1», квартал X, участок № 68	54:35:072210:305 (Новосибирская область, ОНТ «Ветеран-1», квартал X, д 68), 54:35:072210:309 (Новосибирская область, г. Новосибирск, ОНТ «Ветеран-1», квартал X, дом 68), 54:35:072210:311 (Новосибирская область, г. Новосибирск, Октябрьский район, территория Огороднического товарищества «Почетный ветеран», д 33)
401.	54:35:072210:130	Местоположение установлено относительно ориентира, расположенного в границах участка. Ориентир ОНТ «Ветеран-1», квартал X, участок № 67. Почтовый адрес ориентира: обл. Новосибирская, г. Новосибирск, район Октябрьский	Данные отсутствуют
402.	54:35:072210:105	Местоположение установлено относительно ориентира, расположенного в границах участка. Ориентир ОНТ «Ветеран-1», квартал X, участок № 46. Почтовый адрес ориентира: обл. Новосибирская, г. Новосибирск, район Октябрьский	Данные отсутствуют
403.	54:35:072210:325	Российская Федерация, Новосибирская область, город Новосибирск, Садоводческое некоммерческое товарищество собственников недвижимости «Ветеран-1», квартал 10, участок № 45	54:35:072210:385 (Российская Федерация, Новосибирская область, Городской округ город Новосибирск, город Новосибирск, территория Огороднического некоммерческого товарищества «Почетный ветеран», дом 52), 54:35:000000:49019 (Российская Федерация, Новосибирская область, г. Новосибирск)
404.	54:35:072210:48	обл. Новосибирская, г. Новосибирск, район Октябрьский, ОНТ «Ветеран-1», квартал X, участок № 44	54:35:072210:345 (Новосибирская область, г. Новосибирск, ОНТ «Ветеран-1», квартал X)
405.	54:35:072210:47	обл. Новосибирская, г. Новосибирск, Октябрьский район, ОНТ «Ветеран-1», квартал X, участок № 43	54:35:072210:343 (Новосибирская область, г. Новосибирск, р-н Октябрьский, территория Огороднического товарищества «Почетный ветеран», д 56), 54:35:000000:18978 (Новосибирская область, город Новосибирск, ГРС-2- Инструментальный завод)
406.	54:35:072210:46	Местоположение установлено относительно ориентира, расположенного в границах участка. Ориентир ОНТ «Ветеран-1», квартал X, участок № 41. Почтовый адрес ориентира: обл. Новосибирская, г. Новосибирск, район Октябрьский	54:35:000000:18978 (Новосибирская область, город Новосибирск, ГРС-2- Инструментальный завод)
407.	54:35:072210:45	Российская Федерация, Новосибирская область, Городской округ город Новосибирск, город Новосибирск, территория Огороднического некоммерческого товарищества «Почетный ветеран», на земельном участке расположен жилой дом, 60	54:35:072210:369 (Российская Федерация, Новосибирская область, Городской округ город Новосибирск, город Новосибирск, территория Огороднического некоммерческого товарищества «Почетный ветеран», дом 60)
408.	54:35:072210:214	Новосибирская обл, г. Новосибирск, Октябрьский район, ОНТ «Ветеран-1»,	54:35:000000:11958 (Новосибирская область, город

		квартал X, участок № 47	Новосибирск, ОНТ «Ветеран 1», квартал 10, участок 47), 54:35:000000:49019 (Российская Федерация, Новосибирская область, г. Новосибирск)
409.	54:35:072210:188	Новосибирская обл, г. Новосибирск, Октябрьский район, ОНТ «Ветеран-1», квартал X, участок № 48	Данные отсутствуют
410.	54:35:072210:288	Новосибирская область, г. Новосибирск, ОНТ «Ветеран-1», квартал X, участок № 49	Данные отсутствуют
411.	54:35:072210:217	Новосибирская обл, г. Новосибирск, Октябрьский район, ОНТ «Ветеран-1», квартал X, участок № 42	54:35:072210:310 (Новосибирская область, г. Новосибирск, р-н Октябрьский, территория Огороднического товарищества «Почетный ветеран», д 44), 54:35:072210:349 (Российская Федерация, Новосибирская область, город Новосибирск, Октябрьский район, территория Огороднического товарищества «Почетный ветеран», д 44а)
412.	54:35:072210:189	Новосибирская обл, г. Новосибирск, Октябрьский район, ОНТ «Ветеран-1», квартал X, участок № 52	54:35:072210:392 (Российская Федерация, Новосибирская область, г. Новосибирск, Октябрьский район, ОНТ «Ветеран-1», квартал X, участок № 52), 54:35:000000:49019 (Российская Федерация, Новосибирская область, г. Новосибирск)
413.	54:35:072210:287	Новосибирская область, г. Новосибирск, ОНТ «Ветеран-1», квартал X, участок № 49а	Данные отсутствуют
414.	54:35:072210:203	Новосибирская обл, г. Новосибирск, Октябрьский район, ОНТ «Ветеран-1», квартал X, участок № 50	Данные отсутствуют
415.	54:35:072210:65	Местоположение установлено относительно ориентира, расположенного в границах участка. Ориентир ОНТ «Ветеран-1», квартал X, участок № 7. Почтовый адрес ориентира: обл. Новосибирская, г. Новосибирск, район Октябрьский	Данные отсутствуют
416.	54:35:072210:279	Новосибирская область, г. Новосибирск, ОНТ «Ветеран-1», квартал X, участок № 6	54:35:000000:19981 (Российская Федерация, ул. Высоковольтная, ул. Добролюбова, ул. Белинского, пересекает ул. Никитина, ул. Кошурникова, ул. Стофато, ул. Б.Богаткова), 54:35:072210:329 (Новосибирская область, г. Новосибирск, р-н Октябрьский, территория огороднического товарищества «Почетный ветеран», д 102)
417.	54:35:072210:67	обл. Новосибирская, г. Новосибирск, район Октябрьский, Садоводческое некоммерческое товарищество собственников недвижимости «Ветеран-1», квартал X, участок № 9	54:35:072210:386 (Российская Федерация, Новосибирская область, г. Новосибирск, ОНТ «Ветеран-1», квартал X, участок 9)
418.	54:35:072210:66	Местоположение установлено относительно ориентира, расположенного в границах участка.	Данные отсутствуют

		Ориентир ОНТ «Ветеран-1», квартал X, участок № 8. Почтовый адрес ориентира: обл. Новосибирская, г. Новосибирск, район Октябрьский	
419.	54:35:072210:207	Новосибирская обл, г. Новосибирск, Октябрьский район, ОНТ«Ветеран-1», квартал X, участок № 5	54:35:000000:19981 (Российская Федерация, ул. Высоковольтная, ул. Добролюбова, ул. Белинского, пересекает ул. Никитина, ул. Кошурникова, ул. Стофато, ул. Б.Богаткова)
420.	54:35:072210:30	обл. Новосибирская, г. Новосибирск, район Октябрьский, ОНТ «Ветеран-1», квартал VIII, участок № 79	54:35:072210:352, 54:35:072210:372 (Российская Федерация, Новосибирская область, город Новосибирск, Октябрьский район, территория Огороднического товарищества «Почетный ветеран», дом 106)
421.	54:35:072210:31	Новосибирская область, г. Новосибирск, Садоводческое некоммерческое товарищество собственников недвижимости «Ветеран-1», квартал VIII, участок № 80	54:35:072210:526 (Российская Федерация, Новосибирская область, Городской округ город Новосибирск, город Новосибирск, территория Огороднического некоммерческого товарищества Почетный ветеран , дом 108а)
422.	54:35:072210:121	Местоположение установлено относительно ориентира, расположенного в границах участка. Ориентир ОНТ «Ветеран-1», квартал VIII, участок № 81. Почтовый адрес ориентира: обл. Новосибирская, г. Новосибирск, район Октябрьский	Данные отсутствуют
423.	54:35:072210:32	Местоположение установлено относительно ориентира, расположенного в границах участка. Ориентир ОНТ «Ветеран-1», квартал VIII, участок № 82. Почтовый адрес ориентира: обл. Новосибирская, г. Новосибирск, район Октябрьский	Данные отсутствуют
424.	54:35:072210:152	Новосибирская обл, г. Новосибирск, Октябрьский район, ОНТ «Ветеран-1», квартал VIII, участок 83	Данные отсутствуют
425.	54:35:072210:355	Российская Федерация, Новосибирская область, Городской округ город Новосибирск, город Новосибирск, территория Огороднического некоммерческого товарищества «Почетный ветеран», на земельном участке расположен жилой дом, 118	54:35:072210:391 (Российская Федерация, Новосибирская область, Городской округ город Новосибирск, город Новосибирск, территория Огороднического некоммерческого товарищества «Почетный ветеран», дом 118)
426.	54:35:072210:177	Новосибирская обл, г. Новосибирск, Октябрьский район, ОНТ «Ветеран-1», квартал VIII, участок № 87а	Данные отсутствуют
427.	54:35:072210:143	обл. Новосибирская, г. Новосибирск, район Октябрьский, Садоводческое некоммерческое товарищество собственников недвижимости «Ветеран-1», квартал VIII, участок № 86	Данные отсутствуют
428.	54:35:072210:175	Новосибирская область, г. Новосибирск, Садоводческое некоммерческое товарищество собственников недвижимости «Ветеран-1», квартал VIII, участок № 87	Данные отсутствуют
429.	54:35:072210:151	Новосибирская обл, г. Новосибирск, Октябрьский район, ОНТ «Ветеран-1»,	Данные отсутствуют

		квартал VIII, участок 88	
430.	54:35:072210:93	Местоположение установлено относительно ориентира, расположенного в границах участка. Ориентир ОНТ «Ветеран-1», квартал VIII, участок № 93. Почтовый адрес ориентира: обл. Новосибирская, г. Новосибирск, район Октябрьский	54:35:072210:528 (Российская Федерация, Новосибирская область, городской округ город Новосибирск, город Новосибирск, территория ОНТ Почетный ветеран, дом 110)
431.	54:35:072210:94	Местоположение установлено относительно ориентира, расположенного в границах участка. Ориентир ОНТ «Ветеран-1», квартал VIII, участок № 94. Почтовый адрес ориентира: обл. Новосибирская, г. Новосибирск, район Октябрьский	54:35:072210:528 (Российская Федерация, Новосибирская область, городской округ город Новосибирск, город Новосибирск, территория ОНТ Почетный ветеран, дом 110)
432.	54:35:072210:33	Местоположение установлено относительно ориентира, расположенного в границах участка. Ориентир ОНТ «Ветеран-1», квартал VIII, участок № 89. Почтовый адрес ориентира: обл. Новосибирская, г. Новосибирск, район Октябрьский	54:35:072210:307 (Новосибирская область, г. Новосибирск, ОНТ «Ветеран-1», квартал VIII, д 89), 54:35:072210:308 (Новосибирская область, г. Новосибирск, ОНТ «Ветеран-1», квартал VIII, д 89)
433.	54:35:072210:176	Новосибирская обл, г. Новосибирск, Октябрьский район, ОНТ «Ветеран-1», квартал VIII, участок № 90а	Данные отсутствуют
434.	54:35:072210:110	Местоположение установлено относительно ориентира, расположенного в границах участка. Ориентир ОНТ «Ветеран-1», квартал VIII, участок № 90. Почтовый адрес ориентира: обл. Новосибирская, г. Новосибирск, район Октябрьский	54:35:072210:294, 54:35:072210:304 (Новосибирская область, г. Новосибирск, ОНТ «Ветеран-1», Квартал VIII, д 90)
435.	54:35:072210:78	Местоположение установлено относительно ориентира, расположенного в границах участка. Ориентир ОНТ «Ветеран-1», квартал VIII, участок № 91. Почтовый адрес ориентира: обл. Новосибирская, г. Новосибирск, район Октябрьский	Данные отсутствуют
436.	54:35:072210:178	Новосибирская обл, г. Новосибирск, Октябрьский район, ОНТ «Ветеран-1», квартал VIII, участок № 91 а	54:35:072210:263 (Новосибирская область, город Новосибирск, Октябрьский район, Огородное некоммерческое товарищество «Ветеран-1», квартал VIII, участок № 91а)
437.	54:35:072210:235	Российская Федерация, Новосибирская область, Городской округ город Новосибирск, город Новосибирск, территория Огороднического некоммерческого товарищества «Почетный ветеран», дом 130	54:35:072210:530 (Российская Федерация, Новосибирская область, городской округ город Новосибирск, город Новосибирск, территория онт Почетный ветеран, дом 130)
438.	54:35:072210:28	Местоположение установлено относительно ориентира, расположенного в границах участка. Ориентир ОНТ «Ветеран-1», квартал VIII, участок № 73. Почтовый адрес ориентира: обл. Новосибирская, г. Новосибирск, район Октябрьский	Данные отсутствуют
439.	54:35:072210:293	Новосибирская область, г.Новосибирск, Октябрьский район, ОНТ «Ветеран-1», квартал VIII, участок № 100	54:35:072210:323 (Российская Федерация, Новосибирская область, Городской округ город Новосибирск, город Новосибирск, территория Огороднического

			товарищества «Почетный ветеран», дом 142)
440.	54:35:072210:303	Российская Федерация, Новосибирская область, Городской округ город Новосибирск, город Новосибирск, территория Огороднического товарищества «Почетный ветеран», на земельном участке расположен жилой дом, 144	54:35:072210:312 (Российская Федерация, Новосибирская область, Городской округ город Новосибирск, город Новосибирск, территория Огороднического товарищества «Почетный ветеран», дом 144)
441.	54:35:000000:24034	Российская Федерация, Новосибирская область, город Новосибирск, Октябрьский район, территория Огороднического товарищества «Почетный ветеран», на земельном участке расположен жилой дом № 146	54:35:000000:25897 (Российская Федерация, Новосибирская область, г Новосибирск, р-н Октябрьский, территория Огороднического товарищества «Почетный ветеран», д 146)
442.	54:35:072210:14	Российская Федерация, Новосибирская область, городской округ город Новосибирск, город Новосибирск, территория ОНТ Почетный ветеран, земельный участок 19	Данные отсутствуют
443.	54:35:072210:213	Новосибирская обл, г. Новосибирск, Октябрьский район, ОНТ «Ветеран-1», квартал X, участок № 64	54:35:072210:282 (Российская Федерация, Новосибирская область, город Новосибирск, Октябрьский район, территория Огороднического товарищества «Почетный ветеран», дом 21)
444.	54:35:072210:194	Новосибирская обл, г. Новосибирск, Октябрьский район, ОНТ «Ветеран-1», квартал X, участок № 65	Данные отсутствуют
445.	54:35:072210:50	Местоположение установлено относительно ориентира, расположенного в границах участка. Ориентир ОНТ «Ветеран-1», квартал X, участок № 63. Почтовый адрес ориентира: обл. Новосибирская, г. Новосибирск, район Октябрьский	Данные отсутствуют
446.	54:35:072210:202	Новосибирская обл, г. Новосибирск, Октябрьский район, ОНТ «Ветеран-1», квартал X, участок № 61	Данные отсутствуют
447.	54:35:072210:113	Местоположение установлено относительно ориентира, расположенного в границах участка. Ориентир ОНТ «Ветеран-1», квартал X, участок № 62. Почтовый адрес ориентира: обл. Новосибирская, г. Новосибирск, район Октябрьский	Данные отсутствуют
448.	54:35:072210:147	обл. Новосибирская, г. Новосибирск, район Октябрьский, ОНТ «Ветеран-1», квартал X, участок № 59	54:35:072210:381 (Российская Федерация, Новосибирская область, г. Новосибирск, район Октябрьский, ОНТ «Ветеран-1», квартал X, участок 59)
449.	54:35:072210:17	обл. Новосибирская, г. Новосибирск, район Октябрьский, ОНТ «Ветеран-1», квартал X, участок № 60	Данные отсутствуют
450.	54:35:072210:243	Новосибирская обл, г. Новосибирск, ОНТ «Ветеран-1», квартал X, участок № 57	54:35:072210:365 (Новосибирская область, г. Новосибирск, ОНТ «Ветеран-1», квартал X)
451.	54:35:072210:504	Российская Федерация, Новосибирская область, городской округ город Новосибирск, город Новосибирск, территория огороднического некоммерческого товарищества «Почетный ветеран», з/у 5	54:35:072210:507 (Российская Федерация, Новосибирская область, Городской округ город Новосибирск, город Новосибирск, территория Огороднического некоммерческого товарищества

			«Почетный ветеран», дом 5)
452.	54:35:072210:129	Местоположение установлено относительно ориентира, расположенного в границах участка. Ориентир ОНТ «Ветеран-1», квартал X, участок № 56. Почтовый адрес ориентира: обл. Новосибирская, г. Новосибирск, район Октябрьский	Данные отсутствуют
453.	54:35:072210:193	Новосибирская область, г. Новосибирск, Октябрьский район, Садоводческое некоммерческое товарищество собственников недвижимости «Ветеран-1», квартал X, участок № 58	54:35:072210:515 (Российская Федерация, Новосибирская область, г. Новосибирск, Октябрьский район, Садоводческое некоммерческое товарищество собственников недвижимости «Ветеран-1», квартал X, участок 58)
454.	54:35:072210:106	Местоположение установлено относительно ориентира, расположенного в границах участка. Ориентир ОНТ «Ветеран-1», квартал X, участок № 54а. Почтовый адрес ориентира: обл. Новосибирская, г. Новосибирск, район Октябрьский	Данные отсутствуют
455.	54:35:072210:299	Новосибирская область, г. Новосибирск, огородническое некоммерческое товарищество «Ветеран-1», квартал 10, участок № 54	54:35:072210:373 (Российская Федерация, Новосибирская область, городской округ город Новосибирск, город Новосибирск, территория огороднического товарищества «Почетный ветеран», дом 3)
456.	54:35:072210:298	Новосибирская область, г. Новосибирск, огородническое некоммерческое товарищество «Ветеран-1», квартал 10, участок № 54/1	54:35:072210:339 (Российская Федерация, Новосибирская область, Городской округ город Новосибирск, город Новосибирск, территория Огороднического некоммерческого товарищества «Почетный ветеран», дом 1)
457.	54:35:072210:266	Новосибирская область, город Новосибирск, Садоводческое некоммерческое товарищество собственников недвижимости, «Ветеран-1», квартал X, участок № 38	54:35:072210:516 (Российская Федерация, Новосибирская область, Городской округ город Новосибирск, город Новосибирск, территория Огороднического некоммерческого товарищества «Почетный ветеран», дом 10), 54:35:000000:49019 (Российская Федерация, Новосибирская область, г. Новосибирск)
458.	54:35:072210:146	Местоположение установлено относительно ориентира, расположенного в границах участка. Ориентир ОНТ «Ветеран-1», квартал X, участок № 39. Почтовый адрес ориентира: обл. Новосибирская, г. Новосибирск, район Октябрьский	Данные отсутствуют
459.	54:35:072210:84	Местоположение установлено относительно ориентира, расположенного в границах участка. Ориентир ОНТ «Ветеран-1», квартал X, участок № 31. Почтовый адрес ориентира: обл. Новосибирская, г. Новосибирск, район Октябрьский	Данные отсутствуют
460.	54:35:072210:291	Российская Федерация, Новосибирская область, Городской округ город	54:35:072210:368 (Российская Федерация, Новосибирская

		Новосибирск, город Новосибирск, территория Огороднического товарищества «Почетный ветеран», на земельном участке расположен жилой дом, 8	область, Городской округ город Новосибирск, город Новосибирск, территория Огороднического товарищества «Почетный ветеран», дом 8)
461.	54:35:072210:104	Местоположение установлено относительно ориентира, расположенного в границах участка. Ориентир ОНТ «Ветеран-1», квартал X, участок № 32. Почтовый адрес ориентира: обл. Новосибирская, г. Новосибирск, район Октябрьский	Данные отсутствуют
462.	54:35:072210:250	Новосибирская обл, г. Новосибирск, ОНТ «Ветеран-1», квартал X, участок № 36	54:35:000000:49019 (Российская Федерация, Новосибирская область, г. Новосибирск)
463.	54:35:072210:85	Местоположение установлено относительно ориентира, расположенного в границах участка. Ориентир ОНТ «Ветеран-1», квартал X участок № 35. Почтовый адрес ориентира: обл. Новосибирская, г. Новосибирск, район Октябрьский	Данные отсутствуют
464.	54:35:072210:12	Местоположение установлено относительно ориентира, расположенного в границах участка. Ориентир ОНТ «Ветеран-1», квартал X, участок № 33. Почтовый адрес ориентира: обл. Новосибирская, г. Новосибирск, район Октябрьский	Данные отсутствуют
465.	54:35:072210:362	Новосибирская область, г. Новосибирск, Октябрьский район, ОНТ «Ветеран-1», квартал X	Данные отсутствуют
466.	54:35:072210:44	обл. Новосибирская, г. Новосибирск, район Октябрьский, ОНТ «Ветеран-1», квартал X, участок № 30	Данные отсутствуют
467.	54:35:072210:128	Местоположение установлено относительно ориентира, расположенного в границах участка. Ориентир ОНТ «Ветеран-1», квартал X, участок № 29. Почтовый адрес ориентира: обл. Новосибирская, г. Новосибирск, район Октябрьский	Данные отсутствуют
468.	54:35:072210:127	обл. Новосибирская, г. Новосибирск, район Октябрьский, ОНТ «Ветеран-1», квартал X, участок № 28	Данные отсутствуют
469.	54:35:072210:96	обл. Новосибирская, г. Новосибирск, район Октябрьский, ОНТ «Ветеран-1», квартал X, участок № 26	54:35:072210:380 (Новосибирская область, город Новосибирск, Октябрьский район, ОНТ «Ветеран-1», квартал X, участок № 26)
470.	54:35:072210:70	Местоположение установлено относительно ориентира, расположенного в границах участка. Ориентир ОНТ «Ветеран-1», квартал X, участок № 27. Почтовый адрес ориентира: обл. Новосибирская, г. Новосибирск, район Октябрьский	Данные отсутствуют
471.	54:35:072210:358	Новосибирская область, р-н Новосибирский, тер ОНТ «Ветеран-1»	Данные отсутствуют
472.	54:35:072210:283	Российская Федерация, Новосибирская область, город Новосибирск, Октябрьский район, территория Огороднического товарищества	54:35:072210:348, 54:35:072210:374 (Российская Федерация, Новосибирская область, город Новосибирск,

		«Почетный ветеран», на земельном участке расположено жилое строение - садовый дом, 26	Октябрьский район, территория Огороднического товарищества «Почетный ветеран», дом 26)
473.	54:35:072210:239	Новосибирская обл, г. Новосибирск, Октябрьский район, ОНТ «Ветеран-1», квартал X, участок № 25а	Данные отсутствуют
474.	54:35:072210:69	обл. Новосибирская, г. Новосибирск, район Октябрьский, ОНТ «Ветеран-1», квартал X, участок № 23	54:35:072210:316 (Российская Федерация, Новосибирская область, Городской округ город Новосибирск, город Новосибирск, территория Огороднического товарищества «Почетный ветеран», д 62)
475.	54:35:072210:83	Местоположение установлено относительно ориентира, расположенного в границах участка. Ориентир ОНТ «Ветеран-1», квартал X, участок № 22. Почтовый адрес ориентира: обл. Новосибирская, г. Новосибирск, район Октябрьский	Данные отсутствуют
476.	54:35:072210:68	Местоположение установлено относительно ориентира, расположенного в границах участка. Ориентир ОНТ «Ветеран-1», квартал X, участок № 21. Почтовый адрес ориентира: обл. Новосибирская, г. Новосибирск, район Октябрьский	Данные отсутствуют
477.	54:35:072210:145	обл. Новосибирская, г. Новосибирск, район Октябрьский, ОНТ «Ветеран-1», квартал X, участок № 20	54:35:072210:344 (Российская Федерация, Новосибирская область, город Новосибирск, Октябрьский район, территория Огороднического товарищества «Почетный ветеран», дом 68)
478.	54:35:072210:112	Местоположение установлено относительно ориентира, расположенного в границах участка. Ориентир ОНТ «Ветеран-1», квартал X, участок № 10. Почтовый адрес ориентира: обл. Новосибирская, г. Новосибирск, район Октябрьский.	54:35:000000:19981 (Российская Федерация, ул. Высоковольтная, ул. Добролюбова, ул. Белинского, пересекает ул. Никитина, ул. Кошурникова, ул. Стофато, ул. Б.Богаткова)
479.	54:35:072210:42	Местоположение установлено относительно ориентира, расположенного в границах участка. Ориентир ОНТ «Ветеран-1», квартал X, участок № 4. Почтовый адрес ориентира: обл. Новосибирская, г. Новосибирск, район Октябрьский.	54:35:000000:19981 (Российская Федерация, ул. Высоковольтная, ул. Добролюбова, ул. Белинского, пересекает ул. Никитина, ул. Кошурникова, ул. Стофато, ул. Б.Богаткова)
480.	54:35:072210:95	Местоположение установлено относительно ориентира, расположенного в границах участка. Ориентир ОНТ «Ветеран-1», квартал X, участок № 13. Почтовый адрес ориентира: обл. Новосибирская, г. Новосибирск, район Октябрьский.	54:35:072210:506 (Новосибирская область, г. Новосибирск, ОНТ «Ветеран-1», квартал X, участок № 13)
481.	54:35:072210:190	Новосибирская обл, г. Новосибирск, Октябрьский район, ОНТ «Ветеран-1», квартал X, участок № 12	54:35:000000:19981 (Российская Федерация, ул. Высоковольтная, ул. Добролюбова, ул. Белинского, пересекает ул. Никитина, ул. Кошурникова, ул. Стофато, ул. Б.Богаткова)
482.	54:35:072210:43	Местоположение установлено относительно ориентира, расположенного в границах участка.	54:35:000000:19981 (Российская Федерация, ул. Высоковольтная, ул. Добролюбова, ул. Белинского,

		Ориентир ОНТ «Ветеран-1», квартал X, участок № 14. Почтовый адрес ориентира: обл. Новосибирская, г. Новосибирск, район Октябрьский.	пересекает ул. Никитина, ул. Кошурникова, ул. Стофато, ул. Б.Богаткова)
483.	54:35:072210:126	Местоположение установлено относительно ориентира, расположенного в границах участка. Ориентир ОНТ «Ветеран-1», квартал X, участок № 15. Почтовый адрес ориентира: обл. Новосибирская, г. Новосибирск, район Октябрьский.	54:35:000000:19981 (Российская Федерация, ул. Высоковольтная, ул. Добролюбова, ул. Белинского, пересекает ул. Никитина, ул. Кошурникова, ул. Стофато, ул. Б.Богаткова)
484.	54:35:072210:302	Новосибирская область, г. Новосибирск, ОНТ «Ветеран-1», квартал X, участок № 2	54:35:072210:313 (Новосибирская область, г. Новосибирск, Огородническое некоммерческое товарищество «Ветеран-1», квартал 10 участок 2)
485.	54:35:072210:510	Российская Федерация, Новосибирская область, городской округ город Новосибирск, город Новосибирск, территория огороднического некоммерческого товарищества «Почетный ветеран»	54:35:014205:1280 (Новосибирская область, г. Новосибирск, с/с Толмачевский, ул. Есенина, пересекает ул. Бориса Богаткова, ул. Никитина), 54:35:000000:18978 (Новосибирская область, город Новосибирск, ГРС-2-Инструментальный завод), 54:35:000000:48852 (Российская Федерация, Новосибирская область, г. Новосибирск), 54:35:000000:49019 (Российская Федерация, Новосибирская область, г. Новосибирск), 54:35:000000:49060 (Российская Федерация, Новосибирская область, г. Новосибирск)
486.	54:35:072210:382	Российская Федерация, Новосибирская область, город Новосибирск, огородническое некоммерческое товарищество «Ветеран-1», квартал 10, участок № 116	Данные отсутствуют
487.	54:35:072210:6	Местоположение установлено относительно ориентира, расположенного в границах участка. Почтовый адрес ориентира: обл. Новосибирская, г. Новосибирск, ул. Выборная.	54:35:072180:4946 (обл. Новосибирская, г. Новосибирск, от ул. Выборная, 103/1 до ул. Выборная, 93/1), 54:35:000000:45995 (Новосибирская область, г. Новосибирск), 54:35:000000:49019 (Российская Федерация, Новосибирская область, г. Новосибирск)
488.	54:35:072210:5	Местоположение установлено относительно ориентира, расположенного за пределами участка. Ориентир жилой дом. Участок находится примерно в 150 м, по направлению на северо-запад от ориентира. Почтовый адрес ориентира: обл. Новосибирская, г. Новосибирск, ул. Выборная, дом 99.	54:35:000000:49019 (Российская Федерация, Новосибирская область, г. Новосибирск)
489.	54:35:072205:1933	обл. Новосибирская, г. Новосибирск, ул. Выборная, (91/1)	Данные отсутствуют
490.	54:35:072205:60	Новосибирская обл., г. Новосибирск, ул. Выборная, (91/1)	Данные отсутствуют

491.	54:35:072205:2193	Новосибирская область, г. Новосибирск, ул Выборная	54:35:000000:43885 (Российская Федерация, Новосибирская область, г. Новосибирск, ул. Вилойская), 54:35:000000:48852 (Российская Федерация, Новосибирская область, г. Новосибирск)
492.	54:35:072180:73	Местоположение установлено относительно ориентира, расположенного за пределами участка. Ориентир здание (КПП с пристройкой). Участок находится примерно в 26 м, по направлению на юго-запад от ориентира. Почтовый адрес ориентира: обл. Новосибирская, г. Новосибирск, ул. Выборная, 89/2.	Данные отсутствуют
493.	54:35:072205:642	Новосибирская обл, г. Новосибирск, ул Выборная	Данные отсутствуют
494.	54:35:072180:50	Местоположение установлено относительно ориентира, расположенного в границах участка. Ориентир здание. Почтовый адрес ориентира: обл. Новосибирская, г. Новосибирск, ул. Выборная, 89/3.	54:35:072180:4071 (Российская Федерация, Новосибирская область, город Новосибирск, Октябрьский район, улица Выборная, д.89/3), 54:35:000000:47746 (Российская Федерация, Новосибирская область, г. Новосибирск)
495.	54:35:072180:97	Местоположение установлено относительно ориентира, расположенного в границах участка. Ориентир СНТ «Ветеран-7», участок № 198. Почтовый адрес ориентира: обл. Новосибирская, г. Новосибирск, ул. Набережная Плющихи.	54:35:072170:157 (Новосибирская область, город Новосибирск, Октябрьский район, садоводческое некоммерческое товарищество «Ветеран-7», ул. Набережная Плющихи, участок №198)
496.	54:35:072180:4707	Новосибирская область, г. Новосибирск, СНТ «Ветеран-7», участок № 199	54:35:072180:4273 (Новосибирская область, г. Новосибирск, р-н Октябрьский, СНТ «Ветеран-7», улица Набережная Плющихи, участок 199)
497.	54:35:072180:4708	Новосибирская область, г. Новосибирск, СНТ «Ветеран-7», участок № 199	54:35:072180:4273 (Новосибирская область, г. Новосибирск, р-н Октябрьский, СНТ «Ветеран-7», улица Набережная Плющихи, участок 199)
498.	54:35:072175:2998	Новосибирская обл, г. Новосибирск, ул Набережная Плющихи, СНТ «Ветеран-7»	54:35:072175:3913 (Российская Федерация, Новосибирская область, городской округ город Новосибирск, город Новосибирск, улица Набережная Плющихи, СНТ «Ветеран-7»)
499.	54:35:072175:2661	Новосибирская область, г. Новосибирск, ул Набережная Плющихи	54:35:072175:3908 (Российская Федерация, Новосибирская область, городской округ город Новосибирск, город Новосибирск, территория сосн 7-й Ветеран, дом 219)
500.	54:35:072175:98	Местоположение установлено относительно ориентира, расположенного в границах участка. Ориентир СНТ «Ветеран-7», участок № 197. Почтовый адрес ориентира: обл. Новосибирская, г. Новосибирск,	54:35:072170:158 (Новосибирская область, город Новосибирск, Октябрьский район, СНТ «Ветеран-7», улица Набережная Плющихи, участок 197)

		ул. Набережная Плющихи.	
501.	54:35:072175:97	Местоположение установлено относительно ориентира, расположенного в границах участка. Ориентир СНТ «Ветеран-7», участок № 176. Почтовый адрес ориентира: обл. Новосибирская, г. Новосибирск, ул. Набережная Плющихи.	Данные отсутствуют
502.	54:35:072175:1460	Новосибирская обл, г. Новосибирск, ул Набережная Плющихи, СНТ «Ветеран-7»	54:35:000000:19981 (Российская Федерация, ул. Высоковольтная, ул. Добролюбова, ул. Белинского, пересекает ул. Никитина, ул. Кошурникова, ул. Стофато, ул. Б.Богаткова)
503.	54:35:072175:106	Новосибирская область, г. Новосибирск, Октябрьский район, некоммерческое товарищество «Светлое»	54:35:000000:19981 (Российская Федерация, ул. Высоковольтная, ул. Добролюбова, ул. Белинского, пересекает ул. Никитина, ул. Кошурникова, ул. Стофато, ул. Б.Богаткова), 54:35:072175:2319 (Новосибирская область, г. Новосибирск, СНТ «Ветеран-7», ул Набережная Плющихи, уч 191)
504.	54:35:072175:94	обл. Новосибирская, г. Новосибирск, ул. Набережная плющихи, Дачное некоммерческое товарищество «Светлое», участок № 188	54:35:072175:2668 (Новосибирская область, город Новосибирск, улица Набережная Плющихи, ДНТ «Светлое», дом 188)
505.	54:35:072175:103	Местоположение установлено относительно ориентира, расположенного в границах участка. Ориентир СНТ «Ветеран-7», участок № 187. Почтовый адрес ориентира: обл. Новосибирская, г. Новосибирск, ул. Набережная Плющихи.	54:35:072175:2996 (Российская Федерация, Новосибирская область, городской округ город Новосибирск, город Новосибирск, территория ведения гражданами садоводства или огородничества для собственных нужд «7-й Ветеран», дом 187)
506.	54:35:072175:104	Местоположение установлено относительно ориентира, расположенного в границах участка. Ориентир СНТ «Ветеран-7», участок № 189. Почтовый адрес ориентира: обл. Новосибирская, г. Новосибирск, ул. Набережная Плющихи.	54:35:072175:2720 (Российская Федерация, Новосибирская область, город Новосибирск, СНТ «Ветеран-7»)
507.	54:35:072175:100	Местоположение установлено относительно ориентира, расположенного в границах участка. Ориентир СНТ «Ветеран-7», участок № 190. Почтовый адрес ориентира: обл. Новосибирская, г. Новосибирск, ул. Набережная Плющихи.	54:35:000000:19981 (Российская Федерация, ул. Высоковольтная, ул. Добролюбова, ул. Белинского, пересекает ул. Никитина, ул. Кошурникова, ул. Стофато, ул. Б.Богаткова)
508.	54:35:072175:99	Местоположение установлено относительно ориентира, расположенного в границах участка. Ориентир СНТ «Ветеран-7», участок № 190а. Почтовый адрес ориентира: обл. Новосибирская, г. Новосибирск, ул. Набережная Плющихи.	54:35:000000:13796 (Новосибирская область, Октябрьский район, город Новосибирск, СНТ «Ветеран-7», улица Набережная Плющихи, дом 190а)
509.	54:35:000000:39714	Новосибирская обл, г. Новосибирск, ул Набережная Плющихи, СНТ «Ветеран-7»	Данные отсутствуют
510.	54:35:072175:101	Местоположение установлено относительно ориентира,	54:35:072175:2670 (Новосибирская обл.,

		расположенного в границах участка. Ориентир СНТ «Ветеран-7», участок № 186. Почтовый адрес ориентира: обл. Новосибирская, г. Новосибирск, ул. Набережная Плющихи.	г. Новосибирск, СНТ «Ветеран-7», ул. Набережная Плющихи, участок №186)
511.	54:35:072175:111	Местоположение установлено относительно ориентира, расположенного в границах участка. Ориентир СНТ «Ветеран-7», участок № 192. Почтовый адрес ориентира: обл. Новосибирская, г. Новосибирск, ул. Набережная Плющихи.	Данные отсутствуют
512.	54:35:072175:112	обл. Новосибирская, г. Новосибирск, СНТ «Ветеран-7», участок № 184	Данные отсутствуют
513.	54:35:072175:102	Местоположение установлено относительно ориентира, расположенного в границах участка. Ориентир СНТ «Ветеран-7», участок № 185. Почтовый адрес ориентира: обл. Новосибирская, г. Новосибирск, ул. Набережная Плющихи.	Данные отсутствуют
514.	54:35:072175:110	Местоположение установлено относительно ориентира, расположенного в границах участка. Ориентир СНТ «Ветеран-7», участок №181. Почтовый адрес ориентира: обл. Новосибирская, г. Новосибирск, ул. Набережная Плющихи.	54:35:072175:2713 (Новосибирская область, г. Новосибирск, СНТ «Ветер-7», ул Набережная Плющихи, д 181)
515.	54:35:072175:95	Местоположение установлено относительно ориентира, расположенного в границах участка. Ориентир СНТ «Ветеран-7», участок № 182. Почтовый адрес ориентира: обл. Новосибирская, г. Новосибирск, ул. Набережная Плющихи.	Данные отсутствуют
516.	54:35:000000:483	Местоположение установлено относительно ориентира, расположенного в границах участка. Ориентир СНТ «Ветеран-7», участок № 172. Почтовый адрес ориентира: обл. Новосибирская, г. Новосибирск, ул. Набережная Плющихи.	54:35:000000:18978 (Новосибирская область, город Новосибирск, ГРС-2-Инструментальный завод)
517.	54:35:072175:118	Новосибирская обл, г. Новосибирск, ул Набережная Плющихи, СНТ «Ветеран-7», участок № 180	Данные отсутствуют
518.	54:35:072225:219	Местоположение установлено относительно ориентира, расположенного в границах участка. Ориентир СНТ «Ветеран-7», участок № 177. Почтовый адрес ориентира: обл. Новосибирская, г. Новосибирск, ул. Набережная Плющихи.	54:35:072225:1254 (Новосибирская область, г. Новосибирск, СНТ «Ветеран-7», ул Набережная Плющихи, д 177), 54:35:000000:18978 (Новосибирская область, город Новосибирск, ГРС-2-Инструментальный завод)
519.	54:35:072225:244	Местоположение установлено относительно ориентира, расположенного в границах участка. Ориентир СНТ «Ветеран-7», участок № 178. Почтовый адрес ориентира: обл. Новосибирская, г. Новосибирск, ул. Набережная Плющихи.	Данные отсутствуют
520.	54:35:000000:24084	Новосибирская область, г. Новосибирск, ул. Набережная Плющихи, 214	54:35:000000:26675 (Новосибирская область, г. Новосибирск, ул. Набережная

			Плющихи, уч. 214), 54:35:072225:1065 (Новосибирская область, г. Новосибирск, ул. Набережная Плющихи, д. 214)
521.	54:35:072225:1280	Новосибирская область, г. Новосибирск, ул. Набережная Плющихи, 214а	54:35:072225:1455 (Российская Федерация, Новосибирская область, городской округ город Новосибирск, город Новосибирск, улица Набережная Плющихи)
522.	54:35:072225:242	Местоположение установлено относительно ориентира, расположенного в границах участка. Ориентир СНТ «Ветеран-7», участок № 211. Почтовый адрес ориентира: обл. Новосибирская, г. Новосибирск, ул. Набережная Плющихи.	Данные отсутствуют
523.	54:35:072225:1735	Новосибирская обл, г. Новосибирск, ул Набережная Плющихи, СНТ «Ветеран- 7»	54:35:072225:1209 (Новосибирская область, г. Новосибирск, СНТ «Ветеран-7», ул Набережная Плющихи, уч 189а), 54:35:072225:1207 (Новосибирская область, г. Новосибирск, СНТ «Ветеран-7», ул Набережная Плющихи, уч 189а), 54:35:072225:1210 (Новосибирская область, г. Новосибирск, СНТ «Ветеран-7», ул Набережная Плющихи, д 189а)
524.	54:35:072225:1736	Новосибирская обл, г. Новосибирск, ул Набережная Плющихи, СНТ «Ветеран- 7»	54:35:072225:1892 (Российская Федерация, Новосибирская область, городской округ город Новосибирск, город Новосибирск, территория сосн 7-й Ветеран, дом 166)
525.	54:35:072225:1737	Новосибирская обл, г. Новосибирск, ул Набережная Плющихи, СНТ «Ветеран- 7»	54:35:072225:1825 (Российская Федерация, Новосибирская область, городской округ город Новосибирск, город Новосибирск, территория СОСН 7-й Ветеран, дом 223)
526.	54:35:072225:220	Российская Федерация, Новосибирская область, Городской округ город Новосибирск, город Новосибирск, территория ведения гражданами садоводства или огородничества для собственных нужд «7-й Ветеран», на земельном участке расположен жилой дом, 175	54:35:072225:1274, 54:35:072225:1448 (Российская Федерация, Новосибирская область, Городской округ город Новосибирск, город Новосибирск, территория садоводства или огородничества для собственных нужд «7-й Ветеран», дом 175), 54:35:000000:18978 (Новосибирская область, город Новосибирск, ГРС-2- Инструментальный завод)
527.	54:35:072225:483	Местоположение установлено относительно ориентира, расположенного в границах участка. Ориентир СНТ «Ветеран-7», участок № 173. Почтовый адрес ориентира: обл. Новосибирская, г. Новосибирск, ул. Набережная Плющихи.	54:35:000000:18978 (Новосибирская область, город Новосибирск, ГРС-2- Инструментальный завод)
528.	54:35:072225:221	Местоположение установлено относительно ориентира, расположенного в границах участка.	54:35:072225:1368 (Российская Федерация, Новосибирская область, г. Новосибирск, СНТ

		Ориентир СНТ «Ветеран-7», участок № 171. Почтовый адрес ориентира: обл. Новосибирская, г. Новосибирск, ул. Набережная Плющихи.	«Ветеран-7», ул. Набережная Плющихи, д. 171)
529.	54:35:072225:564	Местоположение установлено относительно ориентира, расположенного в границах участка. Ориентир СНТ «Ветеран-7», участок № 169. Почтовый адрес ориентира: обл. Новосибирская, г. Новосибирск, ул. Набережная Плющихи.	54:35:072225:1316 (Новосибирская область, Октябрьский район, город Новосибирск, СНТ «Ветеран-7», улица Набережная Плющихи, дом 169)
530.	54:35:072225:482	Местоположение установлено относительно ориентира, расположенного в границах участка. Ориентир СНТ «Ветеран-7», участок № 167. Почтовый адрес ориентира: обл. Новосибирская, г. Новосибирск, ул. Набережная Плющихи.	Данные отсутствуют
531.	54:35:072225:222	Местоположение установлено относительно ориентира, расположенного в границах участка. Ориентир СНТ «Ветеран-7», участок № 165. Почтовый адрес ориентира: обл. Новосибирская, г. Новосибирск, ул. Набережная Плющихи.	Данные отсутствуют
532.	54:35:072225:223	Местоположение установлено относительно ориентира, расположенного в границах участка. Ориентир СНТ «Ветеран-7», участок № 164. Почтовый адрес ориентира: обл. Новосибирская, г. Новосибирск, ул. Набережная Плющихи.	54:35:072225:1342 (Новосибирская область, г. Новосибирск, р-н Октябрьский, СНТ «Ветеран-7», ул Набережная Плющихи, д 164)
533.	54:35:072225:224	Местоположение установлено относительно ориентира, расположенного в границах участка. Ориентир СНТ «Ветеран-7», участок № 163. Почтовый адрес ориентира: обл. Новосибирская, г. Новосибирск, ул. Набережная Плющихи.	Данные отсутствуют
534.	54:35:072225:717	Местоположение установлено относительно ориентира, расположенного в границах участка. Ориентир СНТ «Ветеран-7», участок № 179. Почтовый адрес ориентира: обл. Новосибирская, г. Новосибирск, ул. Набережная Плющихи.	Данные отсутствуют
535.	54:35:072225:245	Местоположение установлено относительно ориентира, расположенного в границах участка. Ориентир СНТ «Ветеран-7», участок № 174. Почтовый адрес ориентира: обл. Новосибирская, г. Новосибирск, ул. Набережная Плющихи.	Данные отсутствуют
536.	54:35:072225:246	Местоположение установлено относительно ориентира, расположенного в границах участка. Ориентир СНТ «Ветеран-7», участок № 170. Почтовый адрес ориентира: обл. Новосибирская, г. Новосибирск, ул. Набережная Плющихи.	Данные отсутствуют
537.	54:35:072225:247	Местоположение установлено относительно ориентира, расположенного в границах участка.	Данные отсутствуют

		Ориентир СНТ «Ветеран-7», участок № 168. Почтовый адрес ориентира: обл. Новосибирская, г. Новосибирск, ул. Набережная Плющихи.	
538.	54:35:072225:248	Местоположение установлено относительно ориентира, расположенного в границах участка. Ориентир СНТ «Ветеран-7», участок № 145а. Почтовый адрес ориентира: обл. Новосибирская, г. Новосибирск, ул. Набережная Плющихи.	Данные отсутствуют
539.	54:35:072225:251	Местоположение установлено относительно ориентира, расположенного в границах участка. Ориентир СНТ «Ветеран-7», участок № 160. Почтовый адрес ориентира: обл. Новосибирская, г. Новосибирск, ул. Набережная Плющихи.	54:35:072225:1150 (Новосибирская область, г. Новосибирск, снт «Ветеран-7», ул Набережная Плющихи, д 160)
540.	54:35:072225:250	Местоположение установлено относительно ориентира, расположенного в границах участка. Ориентир СНТ «Ветеран-7», участок № 161. Почтовый адрес ориентира: обл. Новосибирская, г. Новосибирск, ул. Набережная Плющихи.	Данные отсутствуют
541.	54:35:072225:249	Местоположение установлено относительно ориентира, расположенного в границах участка. Ориентир СНТ «Ветеран-7», участок № 162. Почтовый адрес ориентира: обл. Новосибирская, г. Новосибирск, ул. Набережная Плющихи.	Данные отсутствуют
542.	54:35:072175:2721	Российская Федерация, Новосибирская область, город Новосибирск, садоводческое некоммерческое товарищество «Ветеран-7», участок № 231а	Данные отсутствуют
543.	54:35:072175:3337	Российская Федерация, Новосибирская область, г. Новосибирск, садоводческое некоммерческое товарищество «Ветеран-7», участок №230	Данные отсутствуют
544.	54:35:072225:162	Местоположение установлено относительно ориентира, расположенного в границах участка. Ориентир СНТ «Ветеран-7», участок № 105. Почтовый адрес ориентира: обл. Новосибирская, г. Новосибирск, ул. Набережная Плющихи.	Данные отсутствуют
545.	54:35:072225:157	Местоположение установлено относительно ориентира, расположенного в границах участка. Ориентир СНТ «Ветеран-7», участок № 106. Почтовый адрес ориентира: обл. Новосибирская, г. Новосибирск, ул. Набережная Плющихи.	54:35:072225:1522, 54:35:072225:1542 (Российская Федерация, Новосибирская область, Городской округ город Новосибирск, город Новосибирск, территория ведения гражданами садоводства или огородничества для собственных нужд «7-й Ветеран», дом 106)
546.	54:35:072225:521	Местоположение установлено относительно ориентира, расположенного в границах участка. Ориентир СНТ «Ветеран-7», участок № 107. Почтовый адрес ориентира: обл. Новосибирская, г. Новосибирск,	54:35:072225:1426 (Новосибирская область, г. Новосибирск, р-н Октябрьский, СНТ «Ветеран 7», ул. Набережная Плющихи)

		ул. Набережная Плющихи.	
547.	54:35:072225:966	Новосибирская область, г. Новосибирск, ул. Набережная Плющихи, СНТ «Ветеран-7», участок № 115а	Данные отсутствуют
548.	54:35:072225:215	Местоположение установлено относительно ориентира, расположенного в границах участка. Ориентир СНТ «Ветеран-7», участок № 108. Почтовый адрес ориентира: обл. Новосибирская, г. Новосибирск, ул. Набережная Плющихи.	54:35:072225:1358 (Новосибирская область, г. Новосибирск, р-н Октябрьский, СНТ «Ветеран-7», ул Набережная Плющихи, д 108)
549.	54:35:072175:116	Новосибирская обл, г. Новосибирск, ул Набережная Плющихи, СНТ «Ветеран- 7», участок № 126	54:35:000000:19981 (Российская Федерация, ул. Высоковольтная, ул. Добролюбова, ул. Белинского, пересекает ул. Никитина, ул. Кошурникова, ул. Стофато, ул. Б.Богаткова)
550.	54:35:000000:497	Местоположение установлено относительно ориентира, расположенного в границах участка. Ориентир СНТ «Ветеран-7», участок № 123. Почтовый адрес ориентира: обл. Новосибирская, г. Новосибирск, ул. Набережная Плющихи.	54:35:000000:19981 (Российская Федерация, ул. Высоковольтная, ул. Добролюбова, ул. Белинского, пересекает ул. Никитина, ул. Кошурникова, ул. Стофато, ул. Б.Богаткова)
551.	54:35:000000:586	Местоположение установлено относительно ориентира, расположенного в границах участка. Ориентир СНТ «Ветеран-7», участок № 124. Почтовый адрес ориентира: обл. Новосибирская, г. Новосибирск, ул. Набережная Плющихи.	54:35:000000:28193 (Новосибирская область, г. Новосибирск, р-н Октябрьский, СНТ «Ветеран 7», ул Набережная Плющихи, дом №124)
552.	54:35:072225:696	Местоположение установлено относительно ориентира, расположенного в границах участка. Ориентир СНТ «Ветеран - 7», участок № 122. Почтовый адрес ориентира: обл. Новосибирская, г. Новосибирск, ул. Набережная Плющихи.	Данные отсутствуют
553.	54:35:072225:179	Местоположение установлено относительно ориентира, расположенного в границах участка. Ориентир СНТ «Ветеран-7», участок № 102. Почтовый адрес ориентира: обл. Новосибирская, г. Новосибирск, ул. Набережная Плющихи.	Данные отсутствуют
554.	54:35:072225:217	Местоположение установлено относительно ориентира, расположенного в границах участка. Ориентир СНТ «Ветеран-7», участок № 100. Почтовый адрес ориентира: обл. Новосибирская, г. Новосибирск, ул. Набережная Плющихи.	Данные отсутствуют
555.	54:35:072225:163	Местоположение установлено относительно ориентира, расположенного в границах участка. Ориентир СНТ «Ветеран-7», участок № 99. Почтовый адрес ориентира: обл. Новосибирская, г. Новосибирск, ул. Набережная Плющихи.	Данные отсутствуют
556.	54:35:072225:216	Местоположение установлено относительно ориентира, расположенного в границах участка.	Данные отсутствуют

		Ориентир СНТ «Ветеран-7», участок № 98. Почтовый адрес ориентира: обл. Новосибирская, г. Новосибирск, ул. Набережная Плющихи.	
557.	54:35:072225:86	Местоположение установлено относительно ориентира, расположенного в границах участка. Ориентир СНТ «Ветеран-7», участок № 90. Почтовый адрес ориентира: обл. Новосибирская, г. Новосибирск, ул. Набережная Плющихи.	Данные отсутствуют
558.	54:35:072225:433	Местоположение установлено относительно ориентира, расположенного в границах участка. Ориентир СНТ «Ветеран-7», участок № 91. Почтовый адрес ориентира: обл. Новосибирская, г. Новосибирск, ул. Набережная Плющихи.	Данные отсутствуют
559.	54:35:072225:418	Местоположение установлено относительно ориентира, расположенного в границах участка. Ориентир СНТ «Ветеран-7», участок №103. Почтовый адрес ориентира: обл. Новосибирская, г. Новосибирск, ул. Набережная Плющихи.	Данные отсутствуют
560.	54:35:072225:898	Новосибирская обл, г. Новосибирск, ул Набережная Плющихи, СНТ «Ветеран-7», участок № 109	Данные отсутствуют
561.	54:35:072225:435	Местоположение установлено относительно ориентира, расположенного в границах участка. Ориентир СНТ «Ветеран-7», участок № 110. Почтовый адрес ориентира: обл. Новосибирская, г. Новосибирск, ул. Набережная Плющихи.	54:35:000000:19981 (Российская Федерация, ул. Высоковольтная, ул. Добролюбова, ул. Белинского, пересекает ул. Никитина, ул. Кошурникова, ул. Стофато, ул. Б.Богаткова)
562.	54:35:072225:226	Местоположение установлено относительно ориентира, расположенного в границах участка. Ориентир СНТ «Ветеран-7», участок № 111. Почтовый адрес ориентира: обл. Новосибирская, г. Новосибирск, ул. Набережная Плющихи.	Данные отсутствуют
563.	54:35:072225:827	Местоположение установлено относительно ориентира, расположенного в границах участка. Почтовый адрес ориентира: обл. Новосибирская, г. Новосибирск, ул. Набережная Плющихи, СНТ «Ветеран-7», участок № 113а.	Данные отсутствуют
564.	54:35:072225:178	Местоположение установлено относительно ориентира, расположенного в границах участка. Ориентир СНТ «Ветеран-7», участок № 114. Почтовый адрес ориентира: обл. Новосибирская, г. Новосибирск, ул. Набережная Плющихи.	Данные отсутствуют
565.	54:35:072225:870	Новосибирская обл, г. Новосибирск, СНТ «Ветеран-7», участок № 94	54:35:072225:1445 (Новосибирская область, г. Новосибирск, СНТ «Ветеран-7»)
566.	54:35:072225:181	Местоположение установлено относительно ориентира, расположенного в границах участка.	Данные отсутствуют

		Ориентир СНТ «Ветеран-7», участок № 93. Почтовый адрес ориентира: обл. Новосибирская, г. Новосибирск, ул. Набережная Плющихи.	
567.	54:35:072225:1806	Российская Федерация, Новосибирская область, город Новосибирск, садоводческое некоммерческое товарищество собственников недвижимости «Ветеран-7», ул. Набережная Плющихи, участок № 95	54:35:072225:1815 (Российская Федерация, Новосибирская область, город Новосибирск, садоводческое некоммерческое товарищество собственников недвижимости «Ветеран-7», ул. Набережная Плющихи, участок № 95)
568.	54:35:072170:669	Новосибирская область, город Новосибирск, ул. Набережная Плющихи, СНТ «Ветеран-7»	54:35:000000:12338 (Новосибирская область, город Новосибирск, район Октябрьский, СНТ «Ветеран-7», улица Набережная Плющихи, дом 119)
569.	54:35:072170:46	Новосибирская обл, г. Новосибирск, ул Набережная Плющихи, СНТ «Ветеран-7», участок № 196	Данные отсутствуют
570.	54:35:000000:487	Местоположение установлено относительно ориентира, расположенного в границах участка. Ориентир СНТ «Ветеран-7», участок № 194. Почтовый адрес ориентира: обл. Новосибирская, г. Новосибирск, ул. Набережная Плющихи.	54:35:000000:49263 (Российская Федерация, Новосибирская область, городской округ город Новосибирск, город Новосибирск, территория СОСН 7-й Ветеран, дом 194), 54:35:000000:49261 (Российская Федерация, Новосибирская область, городской округ город Новосибирск, город Новосибирск, территория сосн 7-й Ветеран, здание 194а)
571.	54:35:072225:1657	Новосибирская область, город Новосибирск, ул. Набережная Плющихи, СНТ «Ветеран-7»	54:35:072225:1745 (Новосибирская область, город Новосибирск, ул. Набережная Плющихи, СНТ «Ветеран-7»)
572.	54:35:072225:1658	Новосибирская область, город Новосибирск, ул. Набережная Плющихи, СНТ «Ветеран-7»	Данные отсутствуют
573.	54:35:072225:472	Местоположение установлено относительно ориентира, расположенного в границах участка. Ориентир СНТ «Ветеран-7», участок № 159. Почтовый адрес ориентира: обл. Новосибирская, г. Новосибирск, ул. Набережная Плющихи.	Данные отсутствуют
574.	54:35:072225:473	Местоположение установлено относительно ориентира, расположенного в границах участка. Ориентир СНТ «Ветеран-7», участок № 158. Почтовый адрес ориентира: обл. Новосибирская, г. Новосибирск, ул. Набережная Плющихи.	Данные отсутствуют
575.	54:35:072225:474	Местоположение установлено относительно ориентира, расположенного в границах участка. Ориентир СНТ «Ветеран-7», участок № 148. Почтовый адрес ориентира: обл. Новосибирская, г. Новосибирск, ул. Набережная Плющихи.	Данные отсутствуют
576.	54:35:072225:475	Местоположение установлено относительно ориентира, расположенного в границах участка.	54:35:072225:1354 (обл. Новосибирская, г. Новосибирск, СНТ «Ветеран-7», ул. Набережная

		Ориентир СНТ «Ветеран-7», участок № 147. Почтовый адрес ориентира: обл. Новосибирская, г. Новосибирск, ул. Набережная Плющихи.	Плющихи, д 147)
577.	54:35:072225:1453	Новосибирская область, г. Новосибирск, ул Набережная Плющихи, СНТ «Ветеран-7»	Данные отсутствуют
578.	54:35:072225:1452	Новосибирская область, г. Новосибирск, ул Набережная Плющихи, СНТ «Ветеран-7»	54:35:072225:1683 (Российская Федерация, Новосибирская область, Городской округ город Новосибирск, город Новосибирск, территория ведения гражданами садоводства или огородничества для собственных нужд «7-й Ветеран», дом 222)
579.	54:35:072225:476	Местоположение установлено относительно ориентира, расположенного в границах участка. Ориентир СНТ «Ветеран-7», участок № 143. Почтовый адрес ориентира: обл. Новосибирская, г. Новосибирск, ул. Набережная Плющихи.	54:35:072225:1494 (Новосибирская область, г. Новосибирск, ул Набережная Плющихи)
580.	54:35:072225:207	Местоположение установлено относительно ориентира, расположенного в границах участка. Ориентир СНТ «Ветеран-7», участок № 141. Почтовый адрес ориентира: обл. Новосибирская, г. Новосибирск, ул. Набережная Плющихи.	54:35:072225:1490 (Новосибирская область, г. Новосибирск, ул Набережная Плющихи)
581.	54:35:072225:208	Местоположение установлено относительно ориентира, расположенного в границах участка. Ориентир СНТ «Ветеран-7», участок № 139. Почтовый адрес ориентира: обл. Новосибирская, г. Новосибирск, ул. Набережная Плющихи.	54:35:072225:1225 (Новосибирская область, г. Новосибирск, СНТ «Ветеран-7», ул. Набережная Плющихи, дом 139), 54:35:072225:1504 (Новосибирская область, г. Новосибирск, ул Набережная Плющихи), 54:35:072225:1505 (Новосибирская область, г. Новосибирск, ул Набережная Плющихи), 54:35:072225:1506 (Новосибирская область, г. Новосибирск, ул Набережная Плющихи)
582.	54:35:072225:94	Местоположение установлено относительно ориентира, расположенного в границах участка. Ориентир СНТ «Ветеран-7», участок № 203. Почтовый адрес ориентира: обл. Новосибирская, г. Новосибирск, ул. Набережная Плющихи.	Данные отсутствуют
583.	54:35:072225:1520	Новосибирская область, г. Новосибирск, ул. Набережная Плющихи, садоводческое некоммерческое товарищество «Ветеран-7», участок №145	Данные отсутствуют
584.	54:35:072225:477	Местоположение установлено относительно ориентира, расположенного в границах участка. Ориентир СНТ «Ветеран-7», участок № 140. Почтовый адрес ориентира: обл. Новосибирская, г. Новосибирск, ул. Набережная Плющихи.	54:35:072225:1911 (Российская Федерация, обл. Новосибирская, г. Новосибирск, ул. Набережная Плющихи, Ориентир СНТ «Ветеран-7», участок № 140)

585.	54:35:072225:478	Местоположение установлено относительно ориентира, расположенного в границах участка. Ориентир СНТ «Ветеран-7», участок № 142. Почтовый адрес ориентира: обл. Новосибирская, г. Новосибирск, ул. Набережная Плющихи.	54:35:072225:1180 (Новосибирская область, город Новосибирск, СНТ «Ветеран-7», улица Набережная Плющихи, дом 142)
586.	54:35:072225:479	Местоположение установлено относительно ориентира, расположенного в границах участка. Ориентир СНТ «Ветеран-7», участок № 138. Почтовый адрес ориентира: обл. Новосибирская, г. Новосибирск, ул. Набережная Плющихи.	Данные отсутствуют
587.	54:35:072225:104	Новосибирская область, г. Новосибирск, ул. Набережная Плющихи, 212	Данные отсутствуют
588.	54:35:072225:720	Местоположение установлено относительно ориентира, расположенного в границах участка. Ориентир СНТ «Ветеран-7», участок № 132. Почтовый адрес ориентира: обл. Новосибирская, г. Новосибирск, ул. Набережная Плющихи.	54:35:072225:1689 (Российская Федерация, Новосибирская область, Городской округ город Новосибирск, город Новосибирск, территория ведения гражданами садоводства и огородничества для собственных нужд «7-й Ветеран», дом 132)
589.	54:35:072225:1203	Новосибирская область, г. Новосибирск, ул. Набережная Плющихи, СНТ «Ветеран-7», участок № 126/1	Данные отсутствуют
590.	54:35:072225:1015	Новосибирская обл, г. Новосибирск, ул. Набережная Плющихи, СНТ «Ветеран-7», участок № 127	Данные отсутствуют
591.	54:35:072225:101	Местоположение установлено относительно ориентира, расположенного в границах участка. Ориентир СНТ «Ветеран-7», участок № 128. Почтовый адрес ориентира: обл. Новосибирская, г. Новосибирск, ул. Набережная Плющихи.	54:35:072225:1411 (Новосибирская область, город Новосибирск, СНТ Ветеран-7, улица Набережная Плющихи)
592.	54:35:072225:177	Местоположение установлено относительно ориентира, расположенного в границах участка. Ориентир СНТ «Ветеран-7», участок № 129. Почтовый адрес ориентира: обл. Новосибирская, г. Новосибирск, ул. Набережная Плющихи.	54:35:072225:1893 (Российская Федерация, обл. Новосибирская, г. Новосибирск, ул. Набережная Плющихи, Ориентир СНТ «Ветеран-7», участок № 129)
593.	54:35:072225:1739	Новосибирская обл, г. Новосибирск, ул. Набережная Плющихи, СНТ «Ветеран-7»	54:35:072225:1260 (Россия, Новосибирская область, г. Новосибирск, садоводческое некоммерческое товарищество «Ветеран-7», ул. Набережная Плющихи, д. 130), 54:35:072225:1715 (Россия, Новосибирская область, г. Новосибирск, СНТ «Ветеран-7», ул. Набережная Плющихи, участок № 130), 54:35:072225:1259 (Новосибирская обл., г. Новосибирск, СНТ «Ветеран 7», ул. Набережная Плющихи, участок №130), 54:35:072225:1300 (Новосибирская обл., г. Новосибирск, СНТ «Ветеран 7»,

			ул. Набережная Плющихи, участок №130)
594.	54:35:072225:1067	Новосибирская область, г. Новосибирск, ул. Набережная Плющихи, СНТ «Ветеран-7», участок № 125а	Данные отсутствуют
595.	54:35:072225:1014	Новосибирская обл, г. Новосибирск, ул. Набережная Плющихи, СНТ «Ветеран-7», участок № 125	Данные отсутствуют
596.	54:35:072225:175	Местоположение установлено относительно ориентира, расположенного в границах участка. Ориентир СНТ «Ветеран-7», участок № 131. Почтовый адрес ориентира: обл. Новосибирская, г. Новосибирск, ул. Набережная Плющихи.	54:35:072225:1759 (Российская Федерация, Новосибирская область, городской округ город Новосибирск, город Новосибирск, территория сосн 7-й Ветеран, дом 131)
597.	54:35:072225:90	Местоположение установлено относительно ориентира, расположенного в границах участка. Ориентир СНТ «Ветеран-7», участок № 133. Почтовый адрес ориентира: обл. Новосибирская, г. Новосибирск, ул. Набережная Плющихи.	Данные отсутствуют
598.	54:35:072225:98	Местоположение установлено относительно ориентира, расположенного в границах участка. Ориентир СНТ «Ветеран-7», участок № 134. Почтовый адрес ориентира: обл. Новосибирская, г. Новосибирск, ул. Набережная Плющихи.	54:35:072225:1734 (Российская Федерация, Новосибирская область, город Новосибирск, СНТ «Ветеран-7», улица Набережная Плющихи, участок №134)
599.	54:35:072225:184	Местоположение установлено относительно ориентира, расположенного в границах участка. Ориентир СНТ «Ветеран-7», участок № 135. Почтовый адрес ориентира: обл. Новосибирская, г. Новосибирск, ул. Набережная Плющихи.	Данные отсутствуют
600.	54:35:072225:103	Местоположение установлено относительно ориентира, расположенного в границах участка. Ориентир СНТ «Ветеран-7», участок № 64. Почтовый адрес ориентира: обл. Новосибирская, г. Новосибирск, ул. Набережная Плющихи.	54:35:072225:1292 (Новосибирская область, г. Новосибирск, р-н Октябрьский, СНТ «Ветеран-7», Набережная Плющихи, д № 64)
601.	54:35:072225:709	Местоположение установлено относительно ориентира, расположенного в границах участка. Ориентир садоводческое некоммерческое товарищество «Ветеран-7», участок № 62. Почтовый адрес ориентира: обл. Новосибирская, г. Новосибирск, ул. Набережная Плющихи.	Данные отсутствуют
602.	54:35:072225:1269	Новосибирская область, г. Новосибирск, ул Набережная Плющихи, СНТ «Ветеран-7», участок № 16	Данные отсутствуют
603.	54:35:072225:274	Местоположение установлено относительно ориентира, расположенного в границах участка. Ориентир СНТ «Ветеран-7», участок № 192а. Почтовый адрес ориентира: обл. Новосибирская, г. Новосибирск,	Данные отсутствуют

		ул. Набережная Плющихи	
604.	54:35:072225:273	Местоположение установлено относительно ориентира, расположенного в границах участка. Ориентир СНТ «Ветеран-7», участок № 215. Почтовый адрес ориентира: обл. Новосибирская, г. Новосибирск, ул. Набережная Плющихи.	54:35:072225:1920 (Российская Федерация, Новосибирская область, город Новосибирск, улица Набережная Плющихи)
605.	54:35:072225:185	Местоположение установлено относительно ориентира, расположенного в границах участка. Ориентир СНТ «Ветеран-7», участок № 137. Почтовый адрес ориентира: обл. Новосибирская, г. Новосибирск, ул. Набережная Плющихи.	Данные отсутствуют
606.	54:35:072225:91	Местоположение установлено относительно ориентира, расположенного в границах участка. Ориентир СНТ «Ветеран-7», участок № 221. Почтовый адрес ориентира: обл. Новосибирская, г. Новосибирск, ул. Набережная Плющихи.	Данные отсутствуют
607.	54:35:072225:480	Местоположение установлено относительно ориентира, расположенного в границах участка. Ориентир СНТ «Ветеран-7», участок № 136а. Почтовый адрес ориентира: обл. Новосибирская, г. Новосибирск, ул. Набережная Плющихи.	54:35:072225:1473 (Российская Федерация, Новосибирская область, г. Новосибирск, садоводческое некоммерческое товарищество «Ветеран-7», ул. Набережная Плющихи)
608.	54:35:072225:516	Местоположение установлено относительно ориентира, расположенного в границах участка. Ориентир СНТ «Ветеран-7», участок № 136. Почтовый адрес ориентира: обл. Новосибирская, г. Новосибирск, ул. Набережная Плющихи.	54:35:072225:1754 (Российская Федерация, Новосибирская область, г. Новосибирск, СНТ «Ветеран-7», участок № 136)
609.	54:35:072225:481	Местоположение установлено относительно ориентира, расположенного в границах участка. Ориентир СНТ «Ветеран-7», участок № 216. Почтовый адрес ориентира: обл. Новосибирская, г. Новосибирск, ул. Набережная Плющихи.	Данные отсутствуют
610.	54:35:072225:1344	Новосибирская область, г. Новосибирск, некоммерческое садоводческое товарищество «Ветеран», квартал 3, участок 72в	Данные отсутствуют
611.	54:35:072225:1394	Новосибирская область, г. Новосибирск, некоммерческое садоводческое товарищество «Ветеран» Октябрьского района города Новосибирска, квартал III, участок № 41	Данные отсутствуют
612.	54:35:072225:1026	обл. Новосибирская, г. Новосибирск, некоммерческое садоводческое товарищество «Ветеран», квартал III, участок №42	Данные отсутствуют
613.	54:35:072225:960	обл. Новосибирская, г. Новосибирск, некоммерческое садоводческое товарищество «Ветеран» квартал III, участок № 43	Данные отсутствуют
614.	54:35:072225:62	Местоположение установлено относительно ориентира,	54:35:072225:1350 (Новосибирская область,

		расположенного в границах участка. Ориентир НСТ «Ветеран», квартал III, участок №72. Почтовый адрес ориентира: обл. Новосибирская, г. Новосибирск, район Октябрьский.	г. Новосибирск, р-н Октябрьский, НСТ «Ветеран», квартал III)
615.	54:35:072225:716	Местоположение установлено относительно ориентира, расположенного в границах участка. Ориентир НСТ «Ветеран», квартал III, участок № 67а. Почтовый адрес ориентира: обл. Новосибирская, г. Новосибирск.	54:35:072225:1057 (Новосибирская область, город Новосибирск, НСТ «Ветеран», квартал III, дом №67а)
616.	54:35:072225:264	Местоположение установлено относительно ориентира, расположенного в границах участка. Ориентир НСТ «Ветеран», квартал III, участок № 70. Почтовый адрес ориентира: обл. Новосибирская, г. Новосибирск.	Данные отсутствуют
617.	54:35:072225:275	Местоположение установлено относительно ориентира, расположенного в границах участка. Ориентир НСТ «Ветеран», квартал III, участок № 44. Почтовый адрес ориентира: обл. Новосибирская, г. Новосибирск.	54:35:072225:1867 (Российская Федерация, обл. Новосибирская, г. Новосибирск, НСТ «Ветеран», квартал III, участок № 44)
618.	54:35:072225:944	Новосибирская обл, г. Новосибирск, НСТ «Ветеран», квартал III, участок № 70а	Данные отсутствуют
619.	54:35:072225:438	Местоположение установлено относительно ориентира, расположенного в границах участка. Ориентир НСТ «Ветеран», квартал III, участок № 29. Почтовый адрес ориентира: обл. Новосибирская, г. Новосибирск.	Данные отсутствуют
620.	54:35:072225:1677	Российская Федерация, Новосибирская область, город Новосибирск, Октябрьский район, некоммерческое садоводческое товарищество «Ветеран», квартал III, участок № 30	54:35:072225:1922 (Российская Федерация, Новосибирская область, город Новосибирск, НСТ «Ветеран», квартал III, участок № 30)
621.	54:35:072225:957	Новосибирская обл, г. Новосибирск, некоммерческое садоводческое товарищество «Ветеран», квартал III, участок № 32а	Данные отсутствуют
622.	54:35:072225:1009	Новосибирская обл, г. Новосибирск, р-н Октябрьский, некоммерческое садоводческое товарищество «Ветеран», квартал III, участок № 32	Данные отсутствуют
623.	54:35:072225:262	Местоположение установлено относительно ориентира, расположенного в границах участка. Ориентир НСТ «Ветеран», квартал III, участок № 28. Почтовый адрес ориентира: обл. Новосибирская, г. Новосибирск.	Данные отсутствуют
624.	54:35:072225:937	Новосибирская область, г. Новосибирск, НСТ «Ветеран», квартал III, участок № 35	Данные отсутствуют
625.	54:35:072225:232	Местоположение установлено относительно ориентира, расположенного в границах участка. Ориентир НСТ «Ветеран», квартал III,	54:35:072225:1511 (Российская Федерация, Новосибирская область, г. Новосибирск, р-н Октябрьский, НСТ «Ветеран»,

		участок № 39. Почтовый адрес ориентира: обл. Новосибирская, г. Новосибирск	квартал III, участок №39)
626.	54:35:072225:961	обл. Новосибирская, г. Новосибирск, некоммерческое садоводческое товарищество «Ветеран» квартал III, участок № 38	Данные отсутствуют
627.	54:35:072225:968	Новосибирская обл, г. Новосибирск, некоммерческое садоводческое товарищество «Ветеран» квартал III, участок № 37	Данные отсутствуют
628.	54:35:072225:1379	Российская Федерация, Новосибирская область, городской округ город Новосибирск, город Новосибирск, территория садоводческого некоммерческого товарищества «Ветеран труда», з/у 38а	54:35:072225:1717 (Российская Федерация, Новосибирская область, Городской округ город Новосибирск, город Новосибирск, территория Садоводческого некоммерческого товарищества «Ветеран труда», дом 38а)
629.	54:35:072225:969	Новосибирская обл, г. Новосибирск, некоммерческое садоводческое товарищество «Ветеран» квартал III, участок № 46а	Данные отсутствуют
630.	54:35:072225:956	обл. Новосибирская, г. Новосибирск, некоммерческое садоводческое товарищество «Ветеран» квартал III, участок № 33	Данные отсутствуют
631.	54:35:072225:1332	Новосибирская область, г. Новосибирск, обл. Новосибирская, г. Новосибирск, Октябрьский район, НСТ «Ветеран», квартал III, участок № 33/1	54:35:014205:1280 (Новосибирская область, г. Новосибирск, с/с Толмачевский, ул Есенина, пересекает ул Бориса Богаткова, ул Никитина)
632.	54:35:072225:1415	Новосибирская область, город Новосибирск, НСТ «Ветеран», квартал III, участок № 63	54:35:000000:18978 (Новосибирская область, город Новосибирск, ГРС-2-Инструментальный завод), 54:35:072225:1832 (Российская Федерация, Новосибирская область, городской округ город Новосибирск, город Новосибирск, территория СНТ Ветеран труда, дом 63а), 54:35:072225:1910 (Российская Федерация, Новосибирская область, городской округ город Новосибирск, город Новосибирск, территория снт Ветеран, квартал III, участок № 63), 54:35:072225:1909 (Российская Федерация, Новосибирская область, город Новосибирск, НСТ «Ветеран», квартал III, участок № 63)
633.	54:35:072225:1416	Новосибирская область, город Новосибирск, НСТ «Ветеран», квартал III, участок № 64	Данные отсутствуют
634.	54:35:072225:983	обл. Новосибирская, г. Новосибирск, некоммерческое садоводческое товарищество «Ветеран» квартал III, участок № 65	54:35:014205:1280 (Новосибирская область, г. Новосибирск, с/с Толмачевский, ул Есенина, пересекает ул Бориса Богаткова, ул Никитина)
635.	54:35:072225:897	Новосибирская обл, г. Новосибирск, некоммерческое садоводческое товарищество «Ветеран», квартал III,	54:35:014205:1280(Новосибирская область, г. Новосибирск, с/с Толмачевский, ул Есенина,

		участок № 66	пересекает ул Бориса Богаткова, ул Никитина), 54:35:072225:1507 Российская Федерация, г. Новосибирск, некоммерческое садоводческое товарищество «Ветеран», квартал III, участок №66)
636.	54:35:072225:1425	Новосибирская область, город Новосибирск, НСТ «Ветеран», квартал III, участок № 64а	Данные отсутствуют
637.	54:35:072225:934	Новосибирская обл., г. Новосибирск, НСТ «Ветеран», квартал III, участок №58	54:35:014205:1280 (Новосибирская область, г. Новосибирск, с/с Толмачевский, ул Есенина, пересекает ул Бориса Богаткова, ул Никитина)
638.	54:35:072225:955	обл. Новосибирская, г. Новосибирск, некоммерческое садоводческое товарищество «Ветеран» квартал III, участок № 61	54:35:014205:1280 (Новосибирская область, г. Новосибирск, с/с Толмачевский, ул Есенина, пересекает ул Бориса Богаткова, ул Никитина)
639.	54:35:072225:971	обл. Новосибирская, г. Новосибирск, некоммерческое садоводческое товарищество «Ветеран» квартал III, участок № 59	54:35:014205:1280 (Новосибирская область, г. Новосибирск, с/с Толмачевский, ул Есенина, пересекает ул Бориса Богаткова, ул Никитина)
640.	54:35:072225:1039	обл. Новосибирская, г. Новосибирск, некоммерческое садоводческое товарищество «Ветеран», квартал III, участок №57	Данные отсутствуют
641.	54:35:072225:1369	Новосибирская область, г. Новосибирск, снт «Ветеран», кв-л III, уч 55	Данные отсутствуют
642.	54:35:072225:263	Местоположение установлено относительно ориентира, расположенного в границах участка. Ориентир НСТ «Ветеран», квартал III, участок № 56. Почтовый адрес ориентира: обл. Новосибирская, г. Новосибирск.	54:35:014205:1280 (Новосибирская область, г. Новосибирск, с/с Толмачевский, ул Есенина, пересекает ул Бориса Богаткова, ул Никитина)
643.	54:35:072225:1038	обл. Новосибирская, г. Новосибирск, некоммерческое садоводческое товарищество «Ветеран», квартал III, участок №60	Данные отсутствуют
644.	54:35:072225:972	обл. Новосибирская, г. Новосибирск, некоммерческое садоводческое товарищество «Ветеран» квартал III, участок № 62	54:35:072225:1914 (Российская Федерация, Новосибирская область, городской округ город Новосибирск, город Новосибирск, территория снт Ветеран, квартал III, участок № 62)
645.	54:35:072225:196	Местоположение установлено относительно ориентира, расположенного в границах участка. Ориентир НСТ «Ветеран», квартал III, участок № 48. Почтовый адрес ориентира: обл. Новосибирская, г. Новосибирск.	Данные отсутствуют
646.	54:35:072225:241	Местоположение установлено относительно ориентира, расположенного в границах участка. Ориентир НСТ «Ветеран», квартал III, участок № 49. Почтовый адрес ориентира: обл. Новосибирская, г. Новосибирск.	54:35:072225:1235 (Новосибирская область, г. Новосибирск, НСТ «Ветеран», квартал 3, участок № 49)

647.	54:35:072225:1144	обл. Новосибирская, г. Новосибирск, Октябрьский район, некоммерческое садоводческое товарищество «Ветеран», квартал III, участок 49а	Данные отсутствуют
648.	54:35:072225:742	Местоположение установлено относительно ориентира, расположенного в границах участка. Ориентир некоммерческое садоводческое товарищество «Ветеран», квартал III, участок № 53. Почтовый адрес ориентира: обл. Новосибирская, г. Новосибирск.	54:35:014205:1280 (Новосибирская область, г. Новосибирск, с/с Толмачевский, ул Есенина, пересекает ул Бориса Богаткова, ул Никитина), 54:35:072225:1913 (Российская Федерация, Новосибирская область, городской округ город Новосибирск, город Новосибирск, территория снт Ветеран, квартал III, участок № 53), 54:35:072225:1912 (Российская Федерация, Новосибирская область, городской округ город Новосибирск, город Новосибирск, территория снт Ветеран, квартал III, участок № 53)
649.	54:35:072235:405	Новосибирская область, г. Новосибирск, ДНТ «Ветеран. Квартал 1а,б», участок № 91	Данные отсутствуют
650.	54:35:072235:406	Новосибирская область, г. Новосибирск, ДНТ «Ветеран. Квартал 1а,б», участок № 92	54:35:072235:489 (Новосибирская область, г. Новосибирск, Дачное некоммерческое товарищество «Ветеран» Квартал 1а,б, дом 92), 54:35:072235:490 (Новосибирская область, г. Новосибирск, Дачное некоммерческое товарищество «Ветеран» Квартал 1а,б, дом 92)
651.	54:35:072235:440	Новосибирская область, город Новосибирск, ДНТ «Ветеран. Квартал 1а, б», участок № 93	54:35:072235:532 (Новосибирская область, г. Новосибирск, Товарищество собственников недвижимости «ВЕТЕРАН. КВАРТАЛ 1А, Б», дом 93)
652.	54:35:072235:468	Новосибирская область, г. Новосибирск, ДНТ «Ветеран. Квартал 1а,б», участок № 96	54:35:072235:649 (Новосибирская область, г. Новосибирск, Товарищество собственников недвижимости «ВЕТЕРАН. КВАРТАЛ 1А, Б»)
653.	54:35:072235:445	Новосибирская область, город Новосибирск, ДНТ «Ветеран. Квартал 1а, б», участок № 85	54:35:072235:844 (Новосибирская область, г. Новосибирск, ДНТ «Ветеран. Квартал 1а, б», участок № 85)
654.	54:35:072235:612	Новосибирская область, г. Новосибирск, товарищество собственников недвижимости «Ветеран.Квартал 1А, Б», участок № 84	Данные отсутствуют
655.	54:35:072235:607	Новосибирская область, город Новосибирск, ТСН «Ветеран, Квартал 1А,Б», участок № 83	Данные отсутствуют
656.	54:35:072235:438	Новосибирская область, город Новосибирск, ДНТ «Ветеран. Квартал 1а, б», участок № 82	Данные отсутствуют
657.	54:35:072235:457	Новосибирская область, город Новосибирск, ДНТ «Ветеран. Квартал 1а, б», участок № 87	Данные отсутствуют
658.	54:35:072235:442	Новосибирская область г. Новосибирск, СНТ «Ветеран1А», участок №11	Данные отсутствуют
659.	54:35:072235:557	Новосибирская область, г. Новосибирск, Новосибирская	Данные отсутствуют

		область, город Новосибирск, СНТ «Ветеран 1А»,участок№12	
660.	54:35:072235:599	Новосибирская область, город Новосибирск, ТСН «Ветеран, Квартал 1а,б», участок № 88	Данные отсутствуют
661.	54:35:072235:365	Новосибирская область, город Новосибирск, СНТ «Ветеран 1А», участок №13	Данные отсутствуют
662.	54:35:072235:370	Новосибирская область, город Новосибирск, СНТ «Ветеран 1А», участок №14	Данные отсутствуют
663.	54:35:072235:369	Новосибирская область, город Новосибирск, СНТ «Ветеран 1А», участок №15	Данные отсутствуют
664.	54:35:072235:368	Новосибирская область, город Новосибирск, СНТ «Ветеран 1А», участок №16	Данные отсутствуют
665.	54:35:072235:403	Новосибирская область, город Новосибирск, ДНТ «Ветеран. Квартал 1а, б», участок № 67	Данные отсутствуют
666.	54:35:072235:508	Новосибирская область, г. Новосибирск, ДНТ «Ветеран. Квартал 1а, б», участок №68	Данные отсутствуют
667.	54:35:072235:529	Новосибирская область, г. Новосибирск, ДНТ «Ветеран. Квартал 1а, б», участок № 69	54:35:072235:580 (Новосибирская область, г. Новосибирск, ДНТ «Ветеран. Квартал 1а, б», дом 69), 54:35:072235:581 (Новосибирская область, г. Новосибирск, ДНТ «Ветеран, Квартал 1а, б», участок №69)
668.	54:35:072235:408	Новосибирская область, город Новосибирск, ДНТ «Ветеран. Квартал 1а, б», участок № 70	Данные отсутствуют
669.	54:35:072235:597	Новосибирская область, город Новосибирск, ТСН «Ветеран, Квартал 1А,Б», участок № 55	Данные отсутствуют
670.	54:35:072235:447	Новосибирская область, город Новосибирск, ДНТ «Ветеран. Квартал 1а, б», участок № 54	Данные отсутствуют
671.	54:35:072235:437	Новосибирская область, город Новосибирск, ДНТ «Ветеран. Квартал 1а, б», участок № 50	Данные отсутствуют
672.	54:35:072235:397	Новосибирская область, город Новосибирск, ДНТ «Ветеран. Квартал 1а, б», участок № 49	54:35:072235:845 (Новосибирская область, г. Новосибирск, ДНТ «Ветеран. Квартал 1а, б», участок № 49)
673.	54:35:072235:367	Новосибирская область, город Новосибирск, СНТ «Ветеран 1А», участок №22	Данные отсутствуют
674.	54:35:072235:366	Новосибирская область, город Новосибирск, СНТ «Ветеран 1А», участок №9	Данные отсутствуют
675.	54:35:072235:374	Новосибирская область, город Новосибирск, СНТ «Ветеран 1А», участок №10	Данные отсутствуют
676.	54:35:072235:404	Новосибирская область, город Новосибирск, ДНТ «Ветеран. Квартал 1а, б», участок № 75	Данные отсутствуют
677.	54:35:072235:410	Новосибирская область, город Новосибирск, ДНТ «Ветеран. Квартал 1а, б», участок № 74	Данные отсутствуют

678.	54:35:072235:458	Новосибирская область, город Новосибирск, ДНТ «Ветеран. Квартал 1а, б», участок № 73	Данные отсутствуют
679.	54:35:072235:644	Новосибирская область, город Новосибирск, ТСН «Ветеран, Квартал 1А,Б», участок № 72	Данные отсутствуют
680.	54:35:072235:571	Новосибирская область, город Новосибирск, ТСН «Ветеран, Квартал 1а,б», участок № 71	54:35:072235:656 (Новосибирская область, г. Новосибирск, ТСН «Ветеран, Квартал 1а, б»)
681.	54:35:072235:379	Новосибирская область, город Новосибирск, СНТ «Ветеран 1А», участок №21	Данные отсутствуют
682.	54:35:072235:616	Новосибирская область, город Новосибирск, ТСН «Ветеран, Квартал 1А,Б», участок № 19а	Данные отсутствуют
683.	54:35:072235:380	Новосибирская область, город Новосибирск, СНТ «Ветеран 1А», участок №8	Данные отсутствуют
684.	54:35:072235:497	Новосибирская область, город Новосибирск, СНТ «Ветеран 1А», участок № 7	Данные отсутствуют
685.	54:35:072235:372	Новосибирская область, город Новосибирск, СНТ «Ветеран 1А», участок №б	Данные отсутствуют
686.	54:35:072235:519	Новосибирская область, город Новосибирск, СНТ «Ветеран 1А», участок №5	Данные отсутствуют
687.	54:35:072235:697	Новосибирская область, г. Новосибирск, некоммерческое садоводческое товарищество «Ветеран» Октябрьского района города Новосибирска, квартал I-II, участок №175	Данные отсутствуют
688.	54:35:072235:300	Местоположение установлено относительно ориентира, расположенного в границах участка. Почтовый адрес ориентира: обл. Новосибирская, г. Новосибирск, НСТ «Ветеран», квартал I-II, участок № 29а.	54:35:072235:825 (Российская Федерация, Новосибирская область, г. Новосибирск, НСТ «Ветеран», квартал I-II, участок № 29а)
689.	54:35:072235:272	Местоположение установлено относительно ориентира, расположенного в границах участка. Ориентир НСТ «Ветеран», квартал I-II, участок № 26. Почтовый адрес ориентира: обл. Новосибирская, г. Новосибирск	Данные отсутствуют
690.	54:35:072235:265	Местоположение установлено относительно ориентира, расположенного в границах участка. Ориентир НСТ «Ветеран», квартал I-II, участок №27. Почтовый адрес ориентира: обл. Новосибирская, г. Новосибирск.	54:35:072235:811 (Новосибирская область, г. Новосибирск, НСТ «Ветеран», квартал I-II, участок №27)
691.	54:35:072235:352	Новосибирская обл, г. Новосибирск, НСТ «Ветеран», квартал I-II, участок №35а	Данные отсутствуют
692.	54:35:072235:698	Новосибирская область, г. Новосибирск, садоводческое некоммерческое товарищество «Ветеран» Октябрьского района города Новосибирска, квартал I-II, участок №177	Данные отсутствуют

693.	54:35:072235:695	Новосибирская область, г. Новосибирск, некоммерческое садоводческое товарищество «Ветеран» Октябрьского района города Новосибирска, квартал I-II, участок №176	Данные отсутствуют
694.	54:35:072235:677	Российская Федерация, Новосибирская область, г.Новосибирск, дачное некоммерческое товарищество «Ветеран. Квартал 1А,Б», участок №18	54:35:072235:652 (Новосибирская область, г. Новосибирск, Товарищество собственников недвижимости «ВETERAN. КВАРТАЛ 1А, Б»), 54:35:072235:692 (Новосибирская область, г. Новосибирск, дачное некоммерческое товарищество «Ветеран, квартал 1А,Б», участок №18)
695.	54:35:072235:485	Новосибирская область, г. Новосибирск, дачное некоммерческое товарищество «Ветеран. Квартал 1а,б», участок №19	54:35:072235:686 (Новосибирская область, г. Новосибирск, дачное некоммерческое товарищество «Ветеран. Квартал 1а,б», участок №19)
696.	54:35:072235:579	Новосибирская область, город Новосибирск, ТСН «Ветеран, Квартал 1а,б», участок № 16	54:35:072235:837 (Российская Федерация, Новосибирская область, город Новосибирск, ТСН «Ветеран, Квартал 1а,б», участок № 16)
697.	54:35:072235:472	Новосибирская область, г. Новосибирск, ДНТ «Ветеран. Квартал 1а,б», участок № 15	54:35:072235:846 (Российская Федерация, Новосибирская область, г. Новосибирск, ДНТ «Ветеран. Квартал 1а,б», участок № 15), 54:35:072235:847 (Российская Федерация, Новосибирская область, г. Новосибирск, ДНТ «Ветеран. Квартал 1а,б», участок № 15)
698.	54:35:072235:444	Новосибирская область, город Новосибирск, ДНТ «Ветеран. Квартал 1а, б», участок № 11	Данные отсутствуют
699.	54:35:072235:436	Новосибирская область, город Новосибирск, ДНТ «Ветеран. Квартал 1а, б», участок № 12	54:35:072235:852 (Российская Федерация, Новосибирская область, город Новосибирск, ДНТ «Ветеран. Квартал 1а, б», участок № 12), 54:35:072235:851 (Российская Федерация, Новосибирская область, город Новосибирск, ДНТ «Ветеран. Квартал 1а, б», участок № 12)
700.	54:35:072235:473	Новосибирская область г. Новосибирск, ДНТ «Ветеран Квартал 1а,б», участок №13	Данные отсутствуют
701.	54:35:072235:220	Местоположение установлено относительно ориентира, расположенного в границах участка. Ориентир НСТ «Ветеран», квартал I-II, участок № 6. Почтовый адрес ориентира: обл. Новосибирская, г. Новосибирск	Данные отсутствуют
702.	54:35:072235:73	обл. Новосибирская, г. Новосибирск, НСТ «Ветеран», квартал I-II, участок № 17	54:35:072235:865 (обл. Новосибирская, г. Новосибирск, НСТ «Ветеран», квартал I-II, участок №17), 54:35:072235:864 (обл. Новосибирская, г. Новосибирск, НСТ «Ветеран»,

			квартал I-II, участок № 17)
703.	54:35:072235:136	Местоположение установлено относительно ориентира, расположенного в границах участка. Ориентир НСТ «Ветеран», квартал I-II, участок № 16. Почтовый адрес ориентира: обл. Новосибирская, г. Новосибирск.	Данные отсутствуют
704.	54:35:072235:135	Местоположение установлено относительно ориентира, расположенного в границах участка. Ориентир НСТ «Ветеран», квартал I-II, участок № 15. Почтовый адрес ориентира: обл. Новосибирская, г. Новосибирск.	54:35:072235:634 (Российская Федерация, Новосибирская область, городской округ город Новосибирск, город Новосибирск, территория снт Ветеран труда, дом 156)
705.	54:35:072235:191	Местоположение установлено относительно ориентира, расположенного в границах участка. Ориентир НСТ «Ветеран», квартал I-II, участок №14. Почтовый адрес ориентира: обл. Новосибирская, г. Новосибирск.	54:35:072235:863 (Российская Федерация, Новосибирская область, городской округ город Новосибирск, город Новосибирск, территория снт Ветеран труда, дом 146)
706.	54:35:072235:226	Местоположение установлено относительно ориентира, расположенного в границах участка. Ориентир НСТ «Ветеран», квартал I-II, участок № 25а. Почтовый адрес ориентира: обл. Новосибирская, г. Новосибирск.	54:35:072235:637 (Российская Федерация, Новосибирская область, г. Новосибирск, НСТ «Ветеран», квартал I-II, дом 25а/1), 54:35:072235:638 (Российская Федерация, Новосибирская область, Городской округ город Новосибирск, город Новосибирск, территория Садоводческого некоммерческого товарищества «Ветеран труда», дом 25а)
707.	54:35:072235:77	Местоположение установлено относительно ориентира, расположенного в границах участка. Ориентир НСТ «Ветеран», квартал I-II, участок № 25. Почтовый адрес ориентира: обл. Новосибирская, г. Новосибирск.	Данные отсутствуют
708.	54:35:072235:210	Местоположение установлено относительно ориентира, расположенного в границах участка. Ориентир НСТ «Ветеран», квартал I-II, участок № 24. Почтовый адрес ориентира: обл. Новосибирская, г. Новосибирск.	54:35:072235:675 (Российская Федерация, обл. Новосибирская, г. Новосибирск, НСТ «Ветеран», квартал I-II, участок № 24.)
709.	54:35:072235:277	Местоположение установлено относительно ориентира, расположенного в границах участка. Ориентир НСТ «Ветеран», квартал I-II, участок № 23. Почтовый адрес ориентира: обл. Новосибирская, г. Новосибирск.	Данные отсутствуют
710.	54:35:072235:484	Новосибирская область, г. Новосибирск, Октябрьский район, НСТ «Ветеран», квартал I-II, участок №9	Данные отсутствуют
711.	54:35:072235:67	Местоположение установлено относительно ориентира, расположенного в границах участка. Ориентир НСТ «Ветеран», квартал I-II,	Данные отсутствуют

		участок № 8. Почтовый адрес ориентира: обл. Новосибирская, г. Новосибирск	
712.	54:35:072235:224	Местоположение установлено относительно ориентира, расположенного в границах участка. Ориентир НСТ «Ветеран», квартал I-II, участок № 12. Почтовый адрес ориентира: обл. Новосибирская, г. Новосибирск.	Данные отсутствуют
713.	54:35:072235:72	Местоположение установлено относительно ориентира, расположенного в границах участка. Ориентир НСТ «Ветеран», квартал I-II, участок № 13. Почтовый адрес ориентира: обл. Новосибирская, г. Новосибирск.	54:35:072235:628 (Российская Федерация, Новосибирская область, Городской округ город Новосибирск, город Новосибирск, территория Садоводческого товарищества «Ветеран труда», дом 13)
714.	54:35:072235:179	обл. Новосибирская, г. Новосибирск, НСТ «Ветеран», квартал I-II, участок № 10	54:35:072235:629 (Российская Федерация, Новосибирская область, городской округ город Новосибирск, город Новосибирск, территория снт Ветеран труда, дом 10б)
715.	54:35:072235:178	Местоположение установлено относительно ориентира, расположенного в границах участка. Ориентир НСТ «Ветеран», квартал I-II, участок № 11. Почтовый адрес ориентира: обл. Новосибирская, г. Новосибирск.	Данные отсутствуют
716.	54:35:072235:264	Местоположение установлено относительно ориентира, расположенного в границах участка. Ориентир НСТ «Ветеран», квартал I-II, участок № 11а. Почтовый адрес ориентира: обл. Новосибирская, г. Новосибирск.	54:35:072235:880 (Российская Федерация, Новосибирская область, г. Новосибирск, НСТ «Ветеран», квартал I-II)
717.	54:35:072235:260	Местоположение установлено относительно ориентира, расположенного в границах участка. Ориентир НСТ «Ветеран», квартал I-II, участок № 10а. Почтовый адрес ориентира: обл. Новосибирская, г. Новосибирск.	54:35:072235:884 (Российская Федерация, Новосибирская область, городской округ город Новосибирск, город Новосибирск, территория снт Ветеран труда, дом 10а/1)
718.	54:35:072235:283	Местоположение установлено относительно ориентира, расположенного в границах участка. Ориентир НСТ «Ветеран», квартал I-II, участок № 7. Почтовый адрес ориентира: обл. Новосибирская, г. Новосибирск	54:35:072235:487 (Новосибирская область, г. Новосибирск, р-н Октябрьский, территория Садоводческого товарищества «Ветеран труда», д 7)
719.	54:35:072235:548	Новосибирская область, г. Новосибирск, НСТ «Ветеран», квартал I-II, участок №7а	54:35:072235:576 (Российская Федерация, Новосибирская область, г. Новосибирск, территория Садоводческого товарищество «Ветеран труда», д 7а)
720.	54:35:072235:547	Российская Федерация, Новосибирская область, городской округ город Новосибирск, город Новосибирск, территория снт Ветеран труда, земельный участок 7б	54:35:072235:881 (Российская Федерация, Новосибирская область, городской округ город Новосибирск, город Новосибирск, территория снт Ветеран труда, дом 7б)

721.	54:35:072235:347	Новосибирская область, г. Новосибирск, НСТ «Ветеран» квартал I-II, участок № 5	Данные отсутствуют
722.	54:35:072235:198	Местоположение установлено относительно ориентира, расположенного в границах участка. Ориентир НСТ «Ветеран», квартал I-II, участок № 4. Почтовый адрес ориентира: обл. Новосибирская, г. Новосибирск	Данные отсутствуют
723.	54:35:072235:340	Новосибирская область, город Новосибирск, НСТ «Ветеран», квартал I-II, участок №3	54:35:072235:664 (Новосибирская область, г. Новосибирск, некоммерческое садоводческое товарищество «Ветеран», квартал I-II), 54:35:072235:665, 54:35:072235:694 (Российская Федерация, Новосибирская область, городской округ город Новосибирск, город Новосибирск, территория снт Ветеран труда, дом 3а)
724.	54:35:071845:65	Местоположение установлено относительно ориентира, расположенного в границах участка. Ориентир ДНТ «Ветеран», 12 квартал, ул. Садовая, 30. Почтовый адрес ориентира: обл. Новосибирская, г. Новосибирск, Октябрьский район.	54:35:071845:139 (Новосибирская область, город Новосибирск, ДНТ «Ветеран», 12 квартал, улица Садовая, дом 30), 54:35:071845:141 (Новосибирская область, город Новосибирск, ДНТ «Ветеран», 12 квартал, улица Садовая, дом 30)
725.	54:35:071845:108	Новосибирская обл, г. Новосибирск, ДНТ «Ветеран» 12 квартал, ул. Садовая, 28	54:35:071845:217 (Российская Федерация, Новосибирская область, город Новосибирск, ДНТ «Ветеран», 12 квартал, улица Садовая)
726.	54:35:071845:62	Местоположение установлено относительно ориентира, расположенного в границах участка. Ориентир ДНТ «Ветеран», 12 квартал, ул. Садовая, 26. Почтовый адрес ориентира: обл. Новосибирская, г. Новосибирск, Октябрьский район	Данные отсутствуют
727.	54:35:071845:223	Российская Федерация, Новосибирская область, Городской округ город Новосибирск, город Новосибирск, территория Садоводческого некоммерческого товарищества «Ветеран труда», на земельном участке расположен жилой дом, 22/3	54:35:071845:228 (Российская Федерация, Новосибирская область, Городской округ город Новосибирск, город Новосибирск, территория Садоводческого некоммерческого товарищества «Ветеран труда», дом 22/3)
728.	54:35:071845:80	Местоположение установлено относительно ориентира, расположенного в границах участка. Ориентир ДНТ «Ветеран» 12 квартал, ул. Садовая, 20. Почтовый адрес ориентира: обл. Новосибирская, г. Новосибирск.	Данные отсутствуют
729.	54:35:071845:76	Местоположение установлено относительно ориентира, расположенного в границах участка. Ориентир ДНТ «Ветеран» 12 квартал, ул. Садовая, 18. Почтовый адрес ориентира: обл. Новосибирская, г. Новосибирск.	Данные отсутствуют

730.	54:35:071845:46	Местоположение установлено относительно ориентира, расположенного в границах участка. Ориентир ДНТ «Ветеран», 12 квартал, ул. Садовая,3. Почтовый адрес ориентира: обл. Новосибирская, г. Новосибирск, Октябрьский район.	54:35:071845:211 (Новосибирская область, г. Новосибирск, р-н Октябрьский, ДНТ «Ветеран», 12 квартал, ул Садовая)
731.	54:35:071845:45	Местоположение установлено относительно ориентира, расположенного в границах участка. Ориентир ДНТ «Ветеран», 12 квартал, ул. Садовая,5. Почтовый адрес ориентира: обл. Новосибирская, г. Новосибирск, Октябрьский район.	54:35:071845:136 (Новосибирская область, город Новосибирск, ДНТ «Ветеран», 12 квартал, улица Садовая, дом 5), 54:35:071845:137 (Новосибирская область, город Новосибирск, ДНТ «Ветеран», 12 квартал, улица Садовая, 5), 54:35:071845:138 (Новосибирская область, город Новосибирск, ДНТ «Ветеран», 12 квартал, улица Садовая, 5)
732.	54:35:071845:47	Местоположение установлено относительно ориентира, расположенного в границах участка. Ориентир ДНТ «Ветеран», 12 квартал, ул. Садовая,7. Почтовый адрес ориентира: обл. Новосибирская, г. Новосибирск, Октябрьский район.	Данные отсутствуют
733.	54:35:071845:112	Местоположение установлено относительно ориентира, расположенного в границах участка. Почтовый адрес ориентира: Новосибирская обл, г. Новосибирск, ДНТ «Ветеран», 12 квартал, ул. Садовая, 9.	Данные отсутствуют
734.	54:35:071845:48	Местоположение установлено относительно ориентира, расположенного в границах участка. Ориентир ДНТ «Ветеран», 12 квартал, ул. Садовая,11. Почтовый адрес ориентира: обл. Новосибирская, г. Новосибирск, Октябрьский район.	54:35:071845:207 (Новосибирская область, г. Новосибирск, ДНТ «Ветеран», 12 квартал, ул Садовая)
735.	54:35:071845:39	Местоположение установлено относительно ориентира, расположенного в границах участка. Ориентир ДНТ «Ветеран», 12 квартал, ул. Березовая,2. Почтовый адрес ориентира: обл. Новосибирская, г. Новосибирск, Октябрьский район.	Данные отсутствуют
736.	54:35:071845:40	Местоположение установлено относительно ориентира, расположенного в границах участка. Ориентир ДНТ «Ветеран», 12 квартал, ул. Березовая,4. Почтовый адрес ориентира: обл. Новосибирская, г. Новосибирск, Октябрьский район.	Данные отсутствуют
737.	54:35:071845:41	Местоположение установлено относительно ориентира, расположенного в границах участка. Ориентир ДНТ «Ветеран», 12 квартал, ул. Березовая,6. Почтовый адрес ориентира: обл. Новосибирская, г. Новосибирск, Октябрьский район.	54:35:071845:204 (Новосибирская область, г. Новосибирск, ДНТ «Ветеран», 12 квартал, ул Березовая, д 6), 54:35:071845:205 (Новосибирская область, г. Новосибирск, ДНТ «Ветеран», 12 квартал, ул Березовая, д 6)
738.	54:35:071845:189	Новосибирская область, г. Новосибирск, ДНТ «Ветеран» квартал 12, ул. Березовая, 3	Данные отсутствуют

739.	54:35:071845:117	Новосибирская обл, г. Новосибирск, ДНТ «Ветеран» 12 квартал, ул. Березовая, 1	54:35:071845:221 (Новосибирская область, г. Новосибирск, ДНТ «Ветеран», 12 квартал, ул. Березовая)
740.	54:35:071845:59	Местоположение установлено относительно ориентира, расположенного в границах участка. Ориентир ДНТ «Ветеран», 12 квартал, ул. Лесная, 8. Почтовый адрес ориентира: обл. Новосибирская, г. Новосибирск, Октябрьский район.	Данные отсутствуют
741.	54:35:071845:37	Местоположение установлено относительно ориентира, расположенного в границах участка. Ориентир ДНТ «Ветеран», 12 квартал, ул. Лесная, 6. Почтовый адрес ориентира: обл. Новосибирская, г. Новосибирск, Октябрьский район.	Данные отсутствуют
742.	54:35:071845:113	Новосибирская обл, г. Новосибирск, ДНТ «Ветеран» 12 квартал, ул. Лесная, 4	Данные отсутствуют
743.	54:35:071845:58	Местоположение установлено относительно ориентира, расположенного в границах участка. Ориентир ДНТ «Ветеран», 12 квартал, ул. Лесная, 2. Почтовый адрес ориентира: обл. Новосибирская, г. Новосибирск, Октябрьский район.	Данные отсутствуют
744.	54:35:071845:158	Новосибирская область, г. Новосибирск, ДНТ «Ветеран», 12 квартал, ул. Лесная, 5	Данные отсутствуют
745.	54:35:071845:131	обл. Новосибирская, г. Новосибирск, ДНТ «Ветеран», 12 квартал, ул. Лесная, 3	Данные отсутствуют
746.	54:35:071845:31	Местоположение установлено относительно ориентира, расположенного в границах участка. Ориентир ДНТ «Ветеран», 12 квартал, ул. Левобережная, 20. Почтовый адрес ориентира: обл. Новосибирская, г. Новосибирск, Октябрьский район	Данные отсутствуют
747.	54:35:071845:32	Местоположение установлено относительно ориентира, расположенного в границах участка. Ориентир ДНТ «Ветеран», 12 квартал, ул. Левобережная, 18. Почтовый адрес ориентира: обл. Новосибирская, г. Новосибирск, Октябрьский район.	Данные отсутствуют
748.	54:35:071845:123	Новосибирская обл, г. Новосибирск, ДНТ «Ветеран» 12 квартал, ул. Левобережная, 53	54:35:071845:229 (Новосибирская область, г. Новосибирск, ДНТ «Ветеран» 12 квартал, ул. Левобережная, участок 53)
749.	54:35:071840:86	обл. Новосибирская, г. Новосибирск, Октябрьский район, садоводческое некоммерческое товарищество «Ландыш», участок № 122	Данные отсутствуют
750.	54:35:071840:89	обл. Новосибирская, г. Новосибирск, Октябрьский район, садоводческое некоммерческое товарищество «Ландыш», участок № 120	Данные отсутствуют
751.	54:35:071840:111	обл. Новосибирская, г. Новосибирск, Октябрьский район, садоводческое некоммерческое товарищество	Данные отсутствуют

		«Ландыш», участок № 118	
752.	54:35:071840:117	обл. Новосибирская, г. Новосибирск, Октябрьский район, садоводческое некоммерческое товарищество «Ландыш», участок № 116	Данные отсутствуют
753.	54:35:071840:90	обл. Новосибирская, г. Новосибирск, Октябрьский район, садоводческое некоммерческое товарищество «Ландыш», участок № 124	Данные отсутствуют
754.	54:35:071840:113	обл. Новосибирская, г. Новосибирск, Октябрьский район, садоводческое некоммерческое товарищество «Ландыш», участок № 132	Данные отсутствуют
755.	54:35:071760:326	Новосибирская область, г. Новосибирск, Октябрьский район, садоводческое некоммерческое товарищество «Ландыш», участок № 101	Данные отсутствуют
756.	54:35:071840:114	обл. Новосибирская, г. Новосибирск, Октябрьский район, садоводческое некоммерческое товарищество «Ландыш», участок № 99	Данные отсутствуют
757.	54:35:071840:120	обл. Новосибирская, г. Новосибирск, Октябрьский район, садоводческое некоммерческое товарищество «Ландыш», участок № 98	Данные отсутствуют
758.	54:35:071840:95	обл. Новосибирская, г. Новосибирск, Октябрьский район, садоводческое некоммерческое товарищество «Ландыш», участок № 97	Данные отсутствуют
759.	54:35:071840:99	обл. Новосибирская, г. Новосибирск, Октябрьский район, садоводческое некоммерческое товарищество «Ландыш», участок № 96	Данные отсутствуют
760.	54:35:071840:254	Российская Федерация, Новосибирская область, город Новосибирск, садоводческое некоммерческое товарищество собственников недвижимости «Ландыш», участок № 92	54:35:071840:255 (Российская Федерация, Новосибирская область, город Новосибирск, садоводческое некоммерческое товарищество собственников недвижимости «Ландыш», участок № 92)
761.	54:35:071840:71	обл. Новосибирская, г. Новосибирск, Октябрьский район, садоводческое некоммерческое товарищество «Ландыш», участок № 91	Данные отсутствуют
762.	54:35:071840:70	обл. Новосибирская, г. Новосибирск, Октябрьский район, садоводческое некоммерческое товарищество «Ландыш», участок № 91а	Данные отсутствуют
763.	54:35:071840:106	обл. Новосибирская, г. Новосибирск, Октябрьский район, садоводческое некоммерческое товарищество «Ландыш», участок № 89	Данные отсутствуют
764.	54:35:071840:64	обл. Новосибирская, г. Новосибирск, Октябрьский район, садоводческое некоммерческое товарищество «Ландыш», участок № 87	Данные отсутствуют
765.	54:35:072215:23	Местоположение установлено относительно ориентира, расположенного в границах участка. Ориентир Октябрьский район. Почтовый адрес ориентира: обл. Новосибирская, г. Новосибирск	54:35:000000:19981 (Российская Федерация, ул. Высоковольтная, ул. Добролюбова, ул. Белинского, пересекает ул. Никитина, ул. Кошурникова, ул. Стофато, ул. Б.Богаткова)

766.	54:35:000000:21784:3У1	Новосибирская область, г Новосибирск	54:35:000000:22864, 54:35:074030:17, 54:35:000000:22871, 54:35:000000:35210, 54:35:000000:35463, 54:35:000000:43797, 54:35:000000:48850 (Новосибирская область, г. Новосибирск), 54:35:000000:34542 (Новосибирская область, г. Новосибирск, ул Бугурусланская, от ул Бугурусланская, 5 до ул Бугурусланская, 19), 54:35:000000:34540 (Новосибирская область, г. Новосибирск, ул Бугурусланская, от Участок автодороги пер 4-й Камышенский, 24 до ул Бугурусланская, 19)
767.	54:35:000000:30158:3У6	Российская Федерация, Новосибирская область, город Новосибирск, ул. Лазо, (1)	Данные отсутствуют
768.	54:35:073790:23:3У8	Местоположение установлено относительно ориентира, расположенного в границах участка. Ориентир индивидуальный жилой дом. Почтовый адрес ориентира: обл. Новосибирская, г. Новосибирск, ул. Хитровская, дом 34.	54:35:073790:104, 54:35:073790:120 (Российская Федерация, Новосибирская область, город Новосибирск, Октябрьский район, улица Хитровская, д.34)
769.	54:35:073785:50:3У9	Местоположение установлено относительно ориентира, расположенного в границах участка. Ориентир индивидуальный жилой дом. Почтовый адрес ориентира: обл. Новосибирская, г. Новосибирск, пер. Сосновский, дом 38.	54:35:073785:115 (Новосибирская область, г. Новосибирск, пер. Сосновский, д. 38)
770.	54:35:073785:57:3У10	Местоположение установлено относительно ориентира, расположенного в границах участка. Ориентир индивидуальный жилой дом. Почтовый адрес ориентира: обл. Новосибирская, г. Новосибирск, пер. Сосновский, дом 40.	54:35:073785:86 (Новосибирская область, г. Новосибирск, пер. Сосновский, д. 40)
771.	54:35:073785:53:3У11	Местоположение установлено относительно ориентира, расположенного в границах участка. Ориентир индивидуальный жилой дом. Почтовый адрес ориентира: обл. Новосибирская, г. Новосибирск, ул. Хитровская, дом 61.	54:35:073785:113 (Новосибирская область, г. Новосибирск, ул. Хитровская, д. 61)
772.	54:35:072200:17:3У14 54:35:072200:17:3У16	Местоположение установлено относительно ориентира, расположенного в границах участка. Почтовый адрес ориентира: обл. Новосибирская, г. Новосибирск, Октябрьский район	54:35:000000:33244 (Российская Федерация, Новосибирская область, г.Новосибирск, ул. Выборная), 54:35:072200:42 (Новосибирская область, г. Новосибирск, пер 3-й Крупской)
773.	54:35:072200:18:3У15	Местоположение установлено относительно ориентира, расположенного в границах участка. Почтовый адрес ориентира: обл. Новосибирская, г. Новосибирск,	54:35:000000:33244 (Российская Федерация, Новосибирская область, г.Новосибирск, ул. Выборная), 54:35:072200:42 (Новосибирская область,

		ул. Выборная.	г. Новосибирск, пер 3-й Крупской)
774.	54:35:073685:9:3У20	Местоположение установлено относительно ориентира, расположенного в границах участка. Ориентир индивидуальный жилой дом. Почтовый адрес ориентира: обл. Новосибирская, г. Новосибирск, пер. 3-й Крупской, дом 69.	54:35:073685:24 (Российская Федерация, Новосибирская область, городской округ город Новосибирск, город Новосибирск, переулок 3-й Крупской, дом 69), 54:35:073725:79 (Новосибирская область, г. Новосибирск, пер. 3-й Крупской, д. 69)
775.	54:35:073685:11:3У21	Местоположение установлено относительно ориентира, расположенного в границах участка. Ориентир индивидуальный жилой дом. Почтовый адрес ориентира: обл. Новосибирская, г. Новосибирск, ул. Яснополянская, дом 44	54:35:073685:138 (Российская Федерация, Новосибирская область, Городской округ город Новосибирск, город Новосибирск, улица Яснополянская, дом 44), 54:35:073685:17 (Новосибирская область, г. Новосибирск, ул. Яснополянская, д. 44)
776.	54:35:000000:24870:3У23	Новосибирская область, г. Новосибирск, ул Выборная	Данные отсутствуют
777.	54:35:072215:22:3У27 54:35:072215:22:3У28	обл. Новосибирская, г. Новосибирск, СНТ «Цветущая Плющиха»	54:35:000000:19981 (Российская Федерация, ул. Высоковольтная, ул. Добролюбова, ул. Белинского, пересекает ул. Никитина, ул. Кошурникова, ул. Стофато, ул. Б.Богаткова) 54:35:000000:49019
778.	ЕЗП 54:35:000000:87:3У30 (54:35:072215:4)	Местоположение установлено относительно ориентира, расположенного в границах участка. Ориентир ВЛ- 110 кВ К-7/8, Восточная -Театральная до опоры 59 (оп. 2-8, 10-12, 16-22, 26, 28-45, 47-51, 54-60). Почтовый адрес ориентира: обл. Новосибирская, г. Новосибирск, ул. Добролюбова, ул. Белинского. Пересекает: ул. Никитина, ул. Кошурникова, ул. Стофато, ул. Б.Богаткова, ул. Высоковольтная.	54:35:000000:19981 (Российская Федерация, ул. Высоковольтная, ул. Добролюбова, ул. Белинского, пересекает ул. Никитина, ул. Кошурникова, ул. Стофато, ул. Б.Богаткова)
779.	ЕЗП 54:35:000000:87:3У35 (54:35:072210:296)		
780.	ЕЗП 54:35:000000:87:3У36 (54:35:072210:295)		
781.	ЕЗП 54:35:000000:87:3У48 (54:35:072180:72)		
782.	ЕЗП 54:35:000000:87:3У49 (54:35:072180:71)		
783.	54:35:072215:2:3У31	Местоположение установлено относительно ориентира, расположенного в границах участка. Ориентир Октябрьский район. Почтовый адрес ориентира: обл. Новосибирская, г. Новосибирск.	54:35:000000:19981 (Российская Федерация, ул. Высоковольтная, ул. Добролюбова, ул. Белинского, пересекает ул. Никитина, ул. Кошурникова, ул. Стофато, ул. Б.Богаткова)
784.	54:35:072210:18:3У33	Местоположение установлено относительно ориентира, расположенного в границах участка. Ориентир ОНТ «Ветеран-1», квартал VIII, участок № 12. Почтовый адрес ориентира: обл. Новосибирская, г. Новосибирск, район Октябрьский.	Данные отсутствуют
785.	54:35:072210:27:3У34	Местоположение установлено относительно ориентира, расположенного в границах участка. Ориентир ОНТ «Ветеран-1», квартал VIII, участок № 58. Почтовый адрес ориентира: обл. Новосибирская, г. Новосибирск, район Октябрьский.	Данные отсутствуют
786.	54:35:072225:731:3У39	Местоположение установлено относительно ориентира,	54:35:072225:1803 (Новосибирская область,

		расположенного в границах участка. Ориентир НСТ «Ветеран», квартал VIII, ул. Логовая, 1а. Почтовый адрес ориентира: обл. Новосибирская, г. Новосибирск.	г. Новосибирск, НСТ «Ветеран», квартал VIII, ул. Логовая, 1а)
787.	54:35:072225:544:3У40	Местоположение установлено относительно ориентира, расположенного в границах участка. Ориентир НСТ «Ветеран», квартал VIII, ул. Логовая, 19. Почтовый адрес ориентира: обл. Новосибирская, г. Новосибирск.	Данные отсутствуют
788.	54:35:072225:189:3У41	Местоположение установлено относительно ориентира, расположенного в границах участка. Ориентир НСТ «Ветеран», квартал VIII, ул. Логовая, 29. Почтовый адрес ориентира: обл. Новосибирская, г. Новосибирск	54:35:000000:11689, 54:35:000000:12018 (Новосибирская область, город Новосибирск, Октябрьский район, НСТ «Ветеран», квартал №8, улица Логовая, дом №29)
789.	54:35:072225:557:3У42	Российская Федерация, Новосибирская область, городской округ город Новосибирск, город Новосибирск, территория снт Ветеран труда, земельный участок 30б	Данные отсутствуют
790.	54:35:072225:536:3У43	Местоположение установлено относительно ориентира, расположенного в границах участка. Ориентир НСТ «Ветеран»	54:35:072225:1851 (Российская Федерация, обл. Новосибирская, г. Новосибирск, НСТ «Ветеран», квартал VIII, ул. Логовая, 33)
791.	54:35:072225:1311:3У44	Новосибирская область, г. Новосибирск, некоммерческое садоводческое товарищество «Ветеран», квартал VIII, ул. Логовая, 37	Данные отсутствуют
792.	54:35:072225:728:3У45	Местоположение установлено относительно ориентира, расположенного в границах участка. Ориентир НСТ «Ветеран», квартал VIII, ул. Логовая, 39. Почтовый адрес ориентира: обл. Новосибирская, г. Новосибирск.	Данные отсутствуют
793.	54:35:072210:172:3У47	Новосибирская обл, г. Новосибирск, Октябрьский район, ОНТ «Ветеран-1», квартал VIII, участок № 67а	Данные отсутствуют
794.	54:35:000000:47490:3У50 54:35:000000:47490:3У52 54:35:000000:47490:3У54 54:35:000000:47490:3У57 54:35:000000:47490:3У58	Новосибирская область, г. Новосибирск, ул Набережная Плющихи, СНТ «Ветеран-7»	54:35:000000:44507 (Российская Федерация, Новосибирская область, г. Новосибирск, ул. Выборная)
795.	54:35:072225:218:3У51	Местоположение установлено относительно ориентира, расположенного в границах участка. Ориентир СНТ «Ветеран-7», участок № 104. Почтовый адрес ориентира: обл. Новосибирская, г. Новосибирск, ул. Набережная Плющихи.	54:35:000000:18978 (Новосибирская область, город Новосибирск, ГРС-2-Инструментальный завод)
796.	54:35:072225:212:3У53	Местоположение установлено относительно ориентира, расположенного в границах участка. Ориентир СНТ «Ветеран-7», участок № 113. Почтовый адрес ориентира: обл. Новосибирская, г. Новосибирск, ул. Набережная Плющихи.	54:35:072225:1334 (Новосибирская область, г. Новосибирск, СНТ «Ветеран-7», ул Набережная Плющихи, д 113)
797.	54:35:072225:833:3У55	Новосибирская обл, г. Новосибирск, ул Набережная Плющихи, СНТ «Ветеран-	Данные отсутствуют

		7», участок № 156	
798.	54:35:072225:205:3У56	Новосибирская область, г. Новосибирск, Дачное некоммерческое товарищество «Светлое», ул. Набережная Плющихи, участок № 154	Данные отсутствуют
799.	54:35:072170:25:3У59	Местоположение установлено относительно ориентира, расположенного за пределами участка. Ориентир здание. Участок находится примерно в 340 м, по направлению на северо-запад от ориентира. Почтовый адрес ориентира: обл. Новосибирская, г. Новосибирск, ул. Кленовая, 10/1.	54:35:000000:44507 (Российская Федерация, Новосибирская область, г. Новосибирск, ул. Выборная)
800.	54:35:072225:958:3У60	обл. Новосибирская, г. Новосибирск, некоммерческое садоводческое товарищество «Ветеран» квартал III, участок № 26	Данные отсутствуют
801.	54:35:072225:1812:3У61	Новосибирская область, г. Новосибирск, НСТ «Ветеран»	54:35:014205:1280 (Новосибирская область, г. Новосибирск, с/с Толмачевский, ул. Есенина, пересекает ул. Бориса Богаткова, ул. Никитина), 54:35:072225:1866 (Российская Федерация, Новосибирская обл., Новосибирск, Октябрьский р-н, СНТ «Ветеран-4»)
802.	54:35:072225:1025:3У62	обл. Новосибирская, г. Новосибирск, некоммерческое садоводческое товарищество «Ветеран», квартал III, участок №46	Данные отсутствуют
803.	54:35:072225:1036:3У63	Новосибирская область, город Новосибирск, НСТ «Ветеран», квартал III участок 48а	Данные отсутствуют
804.	54:35:072225:1029:3У64	обл. Новосибирская, г. Новосибирск, некоммерческое садоводческое товарищество «Ветеран», квартал III, участок №50	54:35:014205:1280 (Новосибирская область, г. Новосибирск, с/с Толмачевский, ул. Есенина, пересекает ул. Бориса Богаткова, ул. Никитина)
805.	54:35:071850:294:3У65 54:35:071850:294:3У87	Новосибирская область, город Новосибирск, Новосибирское городское лесничество, Первомайское участковое лесничество, квартал 5 (лесотаксационные выделы 1 (часть), 2 (часть), 3, 4 (часть), 5 (часть), 6 (часть), 8))	54:35:000000:20060 (Новосибирская обл., г. Новосибирск (теплотрасса № 1, IV нитка от ТЭЦ-5 до ж/м Восточный), 54:35:000000:33823 (Новосибирская область, г. Новосибирск), 54:35:000000:18978 (Новосибирская область, город Новосибирск, ГРС-2- Инструментальный завод)
806.	54:35:072235:636:3У66 54:35:072235:636:3У71 54:35:072235:636:3У78	Российская Федерация, обл. Новосибирская, г. Новосибирск, Октябрьский район, ТСН «ВЕТЕРАН. КВАРТАЛ 1 А, Б»	Данные отсутствуют
807.	54:35:072235:611:3У67	Новосибирская область, город Новосибирск, ТСН «Ветеран, Квартал 1А,Б», участок № 90	Данные отсутствуют
808.	54:35:072235:400:3У68	Новосибирская область, город Новосибирск, ДНТ «Ветеран. Квартал 1а, б», участок №66	Данные отсутствуют
809.	54:35:072235:402:3У69	Новосибирская область, город Новосибирск, ДНТ «Ветеран. Квартал 1а, б», участок №65	Данные отсутствуют

810.	54:35:072235:474:3У70	Новосибирская область, г. Новосибирск, ДНТ «Ветеран. Квартал 1а,б», участок № 64	Данные отсутствуют
811.	54:35:072235:602:3У72	Новосибирская область, город Новосибирск, ТСН «Ветеран, Квартал 1А,Б», участок № 94	Данные отсутствуют
812.	54:35:072235:464:3У73	Новосибирская область, г. Новосибирск, ДНТ «Ветеран. Квартал 1а,б», участок № 95	54:35:072235:651 (Новосибирская область, г. Новосибирск, Товарищество собственников недвижимости «Ветеран, Квартал 1А,Б»)
813.	54:35:072235:626:3У74	Новосибирская область, город Новосибирск, ТСН «Ветеран, Квартал 1А,Б», участок № 97	Данные отсутствуют
814.	54:35:072235:398:3У75	Новосибирская область, город Новосибирск, ДНТ «Ветеран. Квартал 1а, б», участок № 52	Данные отсутствуют
815.	54:35:072235:441:3У76	Новосибирская область, город Новосибирск, ДНТ «Ветеран. Квартал 1а, б», участок № 51	Данные отсутствуют
816.	54:35:072235:376:3У77	Новосибирская область, город Новосибирск, СНТ «Ветеран 1А», участок №17	Данные отсутствуют
817.	54:35:072235:387:3У79	Новосибирская область, город Новосибирск, ДНТ «Ветеран. Квартал 1а, б», участок №25	Данные отсутствуют
818.	54:35:072235:377:3У80	Новосибирская область, город Новосибирск, СНТ «Ветеран 1А», участок №4	Данные отсутствуют
819.	54:35:072235:516:3У81	Новосибирская область, город Новосибирск, СНТ «Ветеран 1А», участок №3.	Данные отсутствуют
820.	54:35:072235:375:3У82	Новосибирская область, город Новосибирск, СНТ «Ветеран 1А», участок №2	Данные отсутствуют
821.	54:35:072235:293:3У83	Местоположение установлено относительно ориентира, расположенного в границах участка. Ориентир НСТ «Ветеран», квартал I-II, участок № 5а. Почтовый адрес ориентира: обл. Новосибирская, г. Новосибирск.	54:35:072235:540 (Российская Федерация, Новосибирская область, городской округ город Новосибирск, город Новосибирск, территория СНТ Ветеран труда, дом 5а)
822.	54:35:072235:840:3У84	Российская Федерация, Новосибирская область, Городской округ город Новосибирск, город Новосибирск, территория НСТ «Ветеран», квартал I-II	54:35:072235:639 (Российская Федерация, Новосибирская область, Городской округ город Новосибирск, город Новосибирск, территория Садоводческого товарищества «Ветеран труда», дом 22)
823.	54:35:072235:839:3У85	Российская Федерация, Новосибирская область, Городской округ город Новосибирск, город Новосибирск, территория НСТ «Ветеран», квартал I-II	Данные отсутствуют
824.	54:35:072235:225:3У86	Местоположение установлено относительно ориентира, расположенного в границах участка. Ориентир НСТ «Ветеран», квартал I-II, участок № 8а. Почтовый адрес ориентира: обл. Новосибирская, г. Новосибирск.	Данные отсутствуют

825.	54:35:071840:260:3У88 54:35:071840:260:3У93 54:35:071840:260:3У114	Новосибирская область, город Новосибирск, Новосибирское городское лесничество, Первомайское участковое лесничество, квартал 1 (лесотаксационные выделы 63-65, 67-71)	54:35:000000:18978 (Новосибирская область, город Новосибирск, ГРС-2-Инструментальный завод)
826.	54:35:071845:133:3У89 54:35:071845:133:3У90 54:35:071845:133:3У91 54:35:071845:133:3У94 54:35:071845:133:3У97	Новосибирская область, г. Новосибирск, ДНТ «Ветеран» 12 квартал	Данные отсутствуют
827.	54:35:071845:1:3У92 54:35:071845:1:3У95 54:35:071845:1:3У98	обл. Новосибирская, г. Новосибирск, ул. Лобова	Данные отсутствуют
828.	54:35:071840:1:3У102 54:35:071840:1:3У109	Местоположение установлено относительно ориентира, расположенного в границах участка. Ориентир Октябрьский район. Почтовый адрес ориентира: обл. Новосибирская, г. Новосибирск.	Данные отсутствуют
829.	54:35:071840:112:3У103	обл. Новосибирская, г. Новосибирск, Октябрьский район, садоводческое некоммерческое товарищество «Ландыш», участок № 111	Данные отсутствуют
830.	54:35:071840:60:3У104	обл. Новосибирская, г. Новосибирск, Октябрьский район, садоводческое некоммерческое товарищество «Ландыш», участок № 109	Данные отсутствуют
831.	54:35:071840:135:3У107	Российская Федерация, Новосибирская область, г. Новосибирск, садоводческое некоммерческое товарищество «Ландыш»	Данные отсутствуют
832.	54:35:071840:250:3У110	Российская Федерация, Новосибирская область, Городской округ город Новосибирск, город Новосибирск, территория садоводческого некоммерческого товарищества «Ландыш», на земельном участке расположен объект индивидуального жилищного строительства, 93а	54:35:071840:251 (Российская Федерация, Новосибирская область, Городской округ город Новосибирск, город Новосибирск, территория Садоводческого некоммерческого товарищества «Ландыш», дом 93а)
833.	54:35:071840:104:3У111	обл. Новосибирская, г. Новосибирск, Октябрьский район, садоводческое некоммерческое товарищество «Ландыш», участок № 90	Данные отсутствуют
834.	54:35:071840:110:3У112	обл. Новосибирская, г. Новосибирск, Октябрьский район, садоводческое некоммерческое товарищество «Ландыш», участок № 88	Данные отсутствуют
835.	ЕЗП 54:35:000000:76:3У115 (54:35:071840:38)	Местоположение установлено относительно ориентира, расположенного в границах участка. Ориентир ВЛ- 110 кВ В-1/2, Восточная-Ояш (оп. 1а, 1-15). Почтовый адрес ориентира: Новосибирская область, г. Новосибирск.	Данные отсутствуют
836.	54:35:071840:261:3У116	Новосибирская область, город Новосибирск, Новосибирское городское лесничество, Первомайское участковое лесничество, квартал 6 (лесотаксационные выделы 1-2, 3	54:35:000000:18978 (Новосибирская область, город Новосибирск, ГРС-2-Инструментальный завод)

		(часть), 4 (часть), 5, 6 (часть), 7 (часть), 8-11, 12 (часть), 13-22))	
837.	ЕЗП 54:35:000000:51:3У117 (54:35:071840:13)	Местоположение установлено относительно ориентира, расположенного в границах участка. Ориентир Линия электропередачи ВЛ 220кВ (201/202) от ПС Восточная на Беловскую ГРЭС (оп. 1-10). Почтовый адрес ориентира: Новосибирская область, г. Новосибирск.	Данные отсутствуют
838.	ЕЗП 54:19:133701:687:3У119 (54:19:133701:668)		54:00:000000:169 (Новосибирская область, г. Новосибирск, Новосибирский район), 54:19:133701:823 (Новосибирская область, р-н Новосибирский, с. Раздольное, Раздольненский, ул. Промышленная, д. 5/1), 54:19:133701:895 (Новосибирская область, р-н Новосибирский, с Раздольное, ул Промышленная), 54:19:133701:939 (Новосибирская область, р-н Новосибирский, с/с Раздольненский, с Раздольное), 54:19:133701:952 (Новосибирская область, р-н Новосибирский, с/с Раздольненский), 54:19:000000:3104 (Новосибирская область, Новосибирский район, Раздольненский сельсовет, село Раздольное), 54:19:133701:2503 (Российская Федерация, Новосибирская область, Новосибирский район, Раздольненский сельсовет, с. Раздольное, ул. Свердлова)
839.	ЕЗП 54:19:133701:687:3У124 (54:19:133701:995)	—	
840.	ЕЗП 54:19:133701:687:3У127 (54:19:133701:664)		
841.	54:19:142601:2928:3У120 54:19:142601:2928:3У123	Новосибирская область, р-н Новосибирский, МО Новолуговской сельсовет, МО Плотниковский сельсовет, АОЗТ агрофирма «Иня»	54:19:000000:3104 (Новосибирская область, Новосибирский район, Раздольненский сельсовет, село Раздольное), 54:19:142601:4154 (Новосибирская область, Новосибирский район, с. Раздольное), 54:35:000000:15264 (Новосибирская обл., улица Русская, Бердское шоссе, Новосибирский район)
842.	54:19:142601:2971:3У121	Новосибирская область, р-н Новосибирский, с/с Новолуговской	54:19:000000:3104 (Новосибирская область, Новосибирский район, Раздольненский сельсовет, село Раздольное), 54:19:142601:4154 (Новосибирская область, Новосибирский район, с. Раздольное)
843.	54:19:133701:1756:3У122	Новосибирская область, р-н Новосибирский, Раздольненский сельсовет	Данные отсутствуют
844.	54:19:133701:991:3У125	Новосибирская область, р-н Новосибирский, МО Раздольненский сельсовет	Данные отсутствуют
845.	54:19:133701:934:3У126	Новосибирская область, р-н Новосибирский, МО Раздольненский	Данные отсутствуют

		сельсовет	
846.	54:35:072300:429:3У153	Новосибирская область, город Новосибирск, снт Угольщик	Данные отсутствуют
847.	54:35:072200:18:3У156	Местоположение установлено относительно ориентира, расположенного в границах участка. Почтовый адрес ориентира: обл. Новосибирская, г. Новосибирск, ул. Выборная.	Данные отсутствуют

Перечень земельных участков, в отношении которых предполагаются их резервирование и (или) изъятие для размещения водного объекта

Таблица № 6

№ п/п	Кадастровый номер земельного участка	Адрес/описание местоположения	Перечень и адреса расположенных на таком земельном участке объектов недвижимого имущества
1	2	3	4
1.	54:35:073675:14	Местоположение установлено относительно ориентира, расположенного в границах участка. Ориентир здание. Почтовый адрес ориентира: обл. Новосибирская, г. Новосибирск, ул. Ярославского, 86	54:35:073675:24 (Новосибирская область, г. Новосибирск, ул. Ярославского, д. 86)
2.	54:35:073675:4	Местоположение установлено относительно ориентира, расположенного в границах участка. Ориентир индивидуальный жилой дом. Почтовый адрес ориентира: обл. Новосибирская, г. Новосибирск, ул. Ярославского, дом 80	54:35:073675:30
3.	54:35:073670:10	Местоположение установлено относительно ориентира, расположенного в границах участка. Ориентир индивидуальный жилой дом. Почтовый адрес ориентира: обл. Новосибирская, г. Новосибирск, ул. Яснополянская, дом 37	54:35:073670:22 (Новосибирская область, г. Новосибирск, ул. Яснополянская, д. 37)
4.	54:35:073670:11	Местоположение установлено относительно ориентира, расположенного в границах участка. Ориентир индивидуальный жилой дом. Почтовый адрес ориентира: обл. Новосибирская, г. Новосибирск, ул. Яснополянская, дом 39	54:35:073670:33 (Новосибирская область, г. Новосибирск, ул. Яснополянская, д. 39)
5.	54:35:073670:12	Местоположение установлено относительно ориентира, расположенного в границах участка. Ориентир индивидуальный жилой дом. Почтовый адрес ориентира: обл. Новосибирская, г. Новосибирск, ул. Яснополянская, дом 39а	54:35:073670:32 (Новосибирская область, г. Новосибирск, ул. Яснополянская, д. 39,39а)
6.	54:35:073670:13	Местоположение установлено относительно ориентира, расположенного в границах участка. Ориентир индивидуальный жилой дом. Почтовый адрес ориентира: обл. Новосибирская, г. Новосибирск, ул. Яснополянская, дом 41	54:35:073670:24 (Новосибирская область, г. Новосибирск, ул. Яснополянская, д. 41)

7.	54:35:073670:14	Местоположение установлено относительно ориентира, расположенного в границах участка. Ориентир индивидуальный жилой дом. Почтовый адрес ориентира: обл. Новосибирская, г. Новосибирск, ул. Ярославского, дом 68	54:35:000000:10243 (Новосибирская обл, г. Новосибирск, ул. Переселенческая, ул. Ярославского) 54:35:073670:26 (Новосибирская область, г. Новосибирск, ул. Ярославского, д. 68)
8.	54:35:073670:15	Местоположение установлено относительно ориентира, расположенного в границах участка. Ориентир индивидуальный жилой дом. Почтовый адрес ориентира: обл. Новосибирская, г. Новосибирск, ул. Ярославского, дом 76	54:35:000000:10243 (Новосибирская обл, г. Новосибирск, ул. Переселенческая, ул. Ярославского) 54:35:073670:25 (Новосибирская область, г. Новосибирск, ул. Ярославского, д. 76)
9.	54:35:073670:18	Местоположение установлено относительно ориентира, расположенного в границах участка. Ориентир здание: инвентарный номер 50:401:379:007097810:0001. Почтовый адрес ориентира: обл. Новосибирская, г. Новосибирск, ул. Ярославского, 70	54:35:000000:10243 (Новосибирская обл, г. Новосибирск, ул. Переселенческая, ул. Ярославского) 54:35:073670:30 (Новосибирская область, г. Новосибирск, ул. Ярославского, д. 70)
10.	54:35:073670:34	Новосибирская область, г. Новосибирск, ул Яснополянская, д 35	54:35:073660:43 (Новосибирская область, г. Новосибирск, ул. Яснополянская, д. 35)
11.	54:35:073670:35	Российская Федерация, обл. Новосибирская, г. Новосибирск, ул. Ярославского	54:35:000000:10243 (Новосибирская обл, г. Новосибирск, ул. Переселенческая, ул. Ярославского) 54:35:073670:31 (Новосибирская область, г. Новосибирск, ул. Ярославского, д. 78)
12.	54:35:073670:4	Местоположение установлено относительно ориентира, расположенного в границах участка. Ориентир индивидуальный жилой дом. Почтовый адрес ориентира: обл. Новосибирская, г. Новосибирск, ул. Яснополянская, дом 43	54:35:073670:29 (Новосибирская область, г. Новосибирск, ул. Яснополянская, д. 43)
13.	54:35:073670:7	Местоположение установлено относительно ориентира, расположенного в границах участка. Ориентир индивидуальный жилой дом. Почтовый адрес ориентира: обл. Новосибирская, г. Новосибирск, ул. Ярославского, дом 72	54:35:073670:28 (Новосибирская область, г. Новосибирск, ул. Ярославского, д. 72)
14.	54:35:073670:5	Местоположение установлено относительно ориентира, расположенного в границах участка. Ориентир индивидуальный жилой дом. Почтовый адрес ориентира: обл. Новосибирская, г. Новосибирск, ул. Ярославского, дом 74	54:35:000000:10243 (Новосибирская обл, г. Новосибирск, ул. Переселенческая, ул. Ярославского) 54:35:073670:27 (Новосибирская область, г. Новосибирск, ул. Ярославского, д. 74)
15.	54:35:073595:1	Местоположение установлено относительно ориентира, расположенного в границах участка. Ориентир индивидуальный жилой дом. Почтовый адрес ориентира: обл. Новосибирская, г. Новосибирск, ул. Ярославского, дом 91	54:35:073595:1 (Новосибирская область, г. Новосибирск, ул. Ярославского, д. 91)
16.	54:35:073595:12	Местоположение установлено относительно ориентира, расположенного в границах участка. Ориентир индивидуальный жилой	54:35:073595:29 (Новосибирская область, г. Новосибирск, ул. Переселенческая, д. 142)

		дом. Почтовый адрес ориентира: обл. Новосибирская, г. Новосибирск, ул. Переселенческая, дом 142	
17.	54:35:073595:17	Местоположение установлено относительно ориентира, расположенного в границах участка. Ориентир индивидуальный жилой дом. Почтовый адрес ориентира: обл. Новосибирская, г. Новосибирск, ул. Ярославского, дом 93	54:35:073595:31 (Новосибирская область, г. Новосибирск, ул. Ярославского, д. 93)
18.	54:35:073595:18	Местоположение установлено относительно ориентира, расположенного в границах участка. Ориентир индивидуальный, шлаколитой жилой дом. Почтовый адрес ориентира: обл. Новосибирская, г. Новосибирск, ул. Переселенческая, дом 138	54:35:073595:46 (Новосибирская область, г. Новосибирск, ул. Переселенческая, д. 138)
19.	54:35:073595:19	Местоположение установлено относительно ориентира, расположенного в границах участка. Ориентир индивидуальный жилой дом. Почтовый адрес ориентира: обл. Новосибирская, г. Новосибирск, ул. Ярославского, дом 99	54:35:073595:42 (Новосибирская область, г. Новосибирск, ул. Ярославского, д. 99)
20.	54:35:073595:22	Местоположение установлено относительно ориентира, расположенного в границах участка. Ориентир индивидуальный жилой дом. Почтовый адрес ориентира: обл. Новосибирская, г. Новосибирск, ул. Ярославского, дом 97	54:35:073595:45 (Новосибирская область, г. Новосибирск, ул. Ярославского, д. 97)
21.	54:35:073595:23	Местоположение установлено относительно ориентира, расположенного в границах участка. Ориентир индивидуальный жилой дом. Почтовый адрес ориентира: обл. Новосибирская, г. Новосибирск, ул. Переселенческая, дом 132	54:35:073595:50 (Новосибирская область, г. Новосибирск, ул. Переселенческая, д. 132)
22.	54:35:073595:24	Местоположение установлено относительно ориентира, расположенного в границах участка. Ориентир индивидуальный жилой дом. Почтовый адрес ориентира: обл. Новосибирская, г. Новосибирск, ул. Переселенческая, дом 134	54:35:073595:38 (Новосибирская область, г. Новосибирск, ул. Переселенческая, д. 134)
23.	54:35:073595:4	Местоположение установлено относительно ориентира, расположенного в границах участка. Ориентир индивидуальный жилой дом. Почтовый адрес ориентира: обл. Новосибирская, г. Новосибирск, ул. Переселенческая, дом 140	54:35:073595:27 (Новосибирская область, г. Новосибирск, ул. Переселенческая, д. 140)
24.	54:35:073595:5	Местоположение установлено относительно ориентира, расположенного в границах участка. Ориентир индивидуальный жилой дом. Почтовый адрес ориентира: обл. Новосибирская, г. Новосибирск, ул. Ярославского, дом 89	54:35:073595:28 (Новосибирская область, г. Новосибирск, ул. Ярославского, д. 89)
25.	54:35:073595:7	Местоположение установлено относительно ориентира, расположенного в границах участка.	54:35:073595:41 (Новосибирская область, г. Новосибирск, ул. Ярославского, д. 101)

		Ориентир индивидуальный жилой дом. Почтовый адрес ориентира: обл. Новосибирская, г. Новосибирск, ул. Ярославского, дом 101	
26.	54:35:073595:8	Местоположение установлено относительно ориентира, расположенного в границах участка. Ориентир индивидуальный жилой дом. Почтовый адрес ориентира: обл. Новосибирская, г. Новосибирск, ул. Переселенческая, дом 136	54:35:073595:49 (Новосибирская область, г. Новосибирск, ул. Переселенческая, д. 136)
27.	54:35:072300:12	Местоположение установлено относительно ориентира, расположенного в границах участка. Ориентир садоводческое некоммерческое товарищество «Угольщик», участок № 8а. Почтовый адрес ориентира: обл. Новосибирская, г. Новосибирск	Данные отсутствуют
28.	54:35:072300:13	обл. Новосибирская, г. Новосибирск, садоводческое некоммерческое товарищество «Угольщик», участок №8	Данные отсутствуют
29.	54:35:072300:14	Местоположение установлено относительно ориентира, расположенного в границах участка. Ориентир садоводческое некоммерческое товарищество «Угольщик», участок № 9. Почтовый адрес ориентира: обл. Новосибирская, г. Новосибирск	54:35:000000:11424 (Новосибирская область, город Новосибирск, Октябрьский район, с.н.т. «Угольщик», участок №9)
30.	54:35:072300:15	Местоположение установлено относительно ориентира, расположенного в границах участка. Ориентир садоводческое некоммерческое товарищество «Угольщик», участок № 10. Почтовый адрес ориентира: обл. Новосибирская, г. Новосибирск	Данные отсутствуют
31.	54:35:072300:16	Местоположение установлено относительно ориентира, расположенного в границах участка. Ориентир садоводческое некоммерческое товарищество «Угольщик», участок № 11. Почтовый адрес ориентира: обл. Новосибирская, г. Новосибирск	Данные отсутствуют
32.	54:35:072300:4	Российская Федерация, Новосибирская область, городской округ город Новосибирск, город Новосибирск, территория снт Угольщик, земельный участок 1	54:35:072300:439, 54:35:072300:438, 54:35:072300:437(Российская Федерация, Новосибирская область, город Новосибирск, Ориентир садоводческое некоммерческое товарищество «Угольщик», участок № 1)
33.	54:35:072300:443	Российская Федерация Новосибирская, г. Новосибирск	Данные отсутствуют
34.	54:35:072300:5	Местоположение установлено относительно ориентира, расположенного в границах участка. Ориентир садоводческое некоммерческое товарищество «Угольщик», участок № 1а. Почтовый адрес ориентира: обл. Новосибирская,	Данные отсутствуют

		г. Новосибирск	
35.	54:35:072300:296	Российская Федерация, Новосибирская область, городской округ город Новосибирск, город Новосибирск, территория садоводческого некоммерческого товарищества «Угольщик», з/у 2	54:35:072300:419 (Адрес: Российская Федерация, Новосибирская область, Городской округ город Новосибирск, город Новосибирск, территория Садоводческого некоммерческого товарищества «Угольщик», дом 2)
36.	54:35:072300:6	Местоположение установлено относительно ориентира, расположенного в границах участка. Ориентир садоводческое некоммерческое товарищество «Угольщик», участок № 2а. Почтовый адрес ориентира: обл. Новосибирская, г. Новосибирск	Данные отсутствуют
37.	54:35:073600:42	обл. Новосибирская, г. Новосибирск, ул. Ярославского, 83	54:35:073600:43 (Новосибирская область, г. Новосибирск, ул. Ярославского, д. 83) 54:35:073600:35
38.	54:35:073590:1	Местоположение установлено относительно ориентира, расположенного в границах участка. Ориентир индивидуальный жилой дом. Почтовый адрес ориентира: обл. Новосибирская, г. Новосибирск, ул. Переселенческая, дом 115	54:35:073590:19 (Новосибирская область, г. Новосибирск, ул. Переселенческая, д. 115)
39.	54:35:073590:10	Местоположение установлено относительно ориентира, расположенного в границах участка. Ориентир индивидуальный жилой дом. Почтовый адрес ориентира: обл. Новосибирская, г. Новосибирск, ул. Переселенческая, дом 107	54:35:073590:12 (Российская Федерация, Новосибирская область, г. Новосибирск, ул. Переселенческая, д. 107)
40.	54:35:073590:35	Новосибирская область, г. Новосибирск, ул. Переселенческая, 111	54:35:073590:151 (630028 Новосибирская область, г. Новосибирск, ул. Переселенческая, д. 111), 54:35:073590:152 (Новосибирская область, г. Новосибирск, ул. Переселенческая, д. 111)
41.	54:35:073590:37	Российская Федерация, Новосибирская область, город Новосибирск, ул. Переселенческая, 113	54:35:073590:26 (Новосибирская область, г. Новосибирск, ул. Переселенческая, д. 113)
42.	54:35:073590:4	Местоположение установлено относительно ориентира, расположенного в границах участка. Ориентир индивидуальный жилой дом. Почтовый адрес ориентира: обл. Новосибирская, г. Новосибирск, ул. Переселенческая, дом 109	54:35:073590:15 (Новосибирская область, г. Новосибирск, ул. Переселенческая, д. 109)
43.	54:35:073590:5	Местоположение установлено относительно ориентира, расположенного в границах участка. Ориентир индивидуальный жилой дом. Почтовый адрес ориентира: обл. Новосибирская, г. Новосибирск, ул. Переселенческая, дом 117	54:35:073590:150 (Российская Федерация, Новосибирская область, городской округ город Новосибирск, город Новосибирск, улица Переселенческая, дом 117б), 54:35:073590:16 (Новосибирская область, г. Новосибирск, ул. Переселенческая, д. 117)
44.	54:35:073590:6	Местоположение установлено относительно ориентира, расположенного в границах участка.	54:35:073590:18 (Новосибирская область, г. Новосибирск, ул. Переселенческая, д. 121)

		Ориентир индивидуальный жилой дом. Почтовый адрес ориентира: обл. Новосибирская, г. Новосибирск, ул. Переселенческая, дом 121	
45.	54:35:073590:9	Местоположение установлено относительно ориентира, расположенного в границах участка. Ориентир индивидуальный жилой дом. Почтовый адрес ориентира: обл. Новосибирская, г. Новосибирск, ул. Переселенческая, дом 125	54:35:073590:149 (Российская Федерация, Новосибирская область, Городской округ город Новосибирск, город Новосибирск, улица Переселенческая, дом 125а), 54:35:073590:17 (Новосибирская область, г. Новосибирск, ул. Переселенческая, д. 125)
46.	54:35:072215:119	Новосибирская обл, г. Новосибирск, Октябрьский район, садоводческое некоммерческое товарищество «Цветущая Плющиха», участок № 3	54:35:072215:316 Российская Федерация, Новосибирская область, городской округ город Новосибирск, город Новосибирск, территория снт Цветущая Плющиха, дом 3
47.	54:35:072215:120	Новосибирская обл, г. Новосибирск, Октябрьский район, садоводческое некоммерческое товарищество «Цветущая Плющиха», участок № 2	Данные отсутствуют
48.	54:35:072215:13	Местоположение установлено относительно ориентира, расположенного в границах участка. Ориентир СНТ «Цветущая Плющиха», участок №4. Почтовый адрес ориентира: обл. Новосибирская, г. Новосибирск	54:35:072215:319 Российская Федерация, Новосибирская область, городской округ город Новосибирск, город Новосибирск, территория снт Цветущая Плющиха, участок №4
49.	54:35:072215:16	Местоположение установлено относительно ориентира, расположенного в границах участка. Ориентир СНТ «Цветущая Плющиха», участок №1. Почтовый адрес ориентира: обл. Новосибирская, г. Новосибирск	54:35:072215:189 Новосибирская область, г. Новосибирск, СНТ «Цветущая Плющиха», дом 1
50.	54:35:072215:17	Местоположение установлено относительно ориентира, расположенного в границах участка. Ориентир СНТ «Цветущая Плющиха», участок №5. Почтовый адрес ориентира: обл. Новосибирская, г. Новосибирск	54:35:000000:11298 Российская Федерация, Новосибирская обл., г. Новосибирск, СНТ «Цветущая Плющиха», участок № 5 54:35:072215:300 Российская Федерация, обл. Новосибирская, г. Новосибирск, СНТ «Цветущая Плющиха», участок №5
51.	54:35:072215:34	Местоположение установлено относительно ориентира, расположенного в границах участка. Ориентир СНТ «Цветущая Плющиха», участок №115. Почтовый адрес ориентира: обл. Новосибирская, г. Новосибирск	Данные отсутствуют
52.	54:35:072210:205	Новосибирская обл, г. Новосибирск, Октябрьский район, ОНТ «Ветеран-1», квартал IX, участок № 7	Данные отсутствуют
53.	54:35:072210:36	Местоположение установлено относительно ориентира, расположенного в границах участка. Ориентир ОНТ «Ветеран-1», квартал IX, участок № 6. Почтовый адрес ориентира: обл. Новосибирская, г. Новосибирск, район Октябрьский	Данные отсутствуют
54.	54:35:072210:79	Местоположение установлено относительно ориентира, расположенного в границах участка.	Данные отсутствуют

		Ориентир ОНТ «Ветеран-1», квартал IX, участок №5. Почтовый адрес ориентира: обл. Новосибирская, г. Новосибирск, район Октябрьский	
55.	ЕЗП 54:35:000000:88:3У22 (54:35:073595:14)	установлено относительно ориентира, расположенного в границах участка. Ориентир ВЛ 110кВ К-29/30, Восточная-ТЭЦ-2 (оп.1-14, 16-25, 27-38, 41-42, 45-57, 58а, 58б, 59-67, 70, отпайка на ПС Инструментальная оп. 1-5, 7-9). Почтовый адрес ориентира: обл. Новосибирская, г. Новосибирск, ул. Вилюйская, ул. Чехова, ул. Ленинградская, ул. Сакко-Ванцетти, ул. Зыряновская, ул. Маковская, ул. Большая. Пересекает: ул. Дунайская, ул. Никитина, ул. Гурьевская, ул. Б.Богаткова, ул. Большевицкая	54:35:000000:19981 (Российская Федерация, ул. Высоковольтная, ул. Добролюбова, ул. Белинского, пересекает ул. Никитина, ул. Кошурникова, ул. Стофато, ул. Б.Богаткова)
56.	54:35:073670:17:3У19	Местоположение установлено относительно ориентира, расположенного в границах участка. Ориентир индивидуальный жилой дом. Почтовый адрес ориентира: обл. Новосибирская, г. Новосибирск, ул. Ярославского, дом 64	54:35:000000:10243 (Новосибирская обл, г. Новосибирск, ул. Переселенческая, ул. Ярославского) 54:35:073670:20 (Новосибирская область, г. Новосибирск, ул. Ярославского, д. 64)
57.	54:35:072215:22:3У26	обл. Новосибирская, г. Новосибирск, СНТ «Цветущая Плющиха»	54:35:000000:19981 Российская Федерация, ул. Высоковольтная, ул. Добролюбова, ул. Белинского, пересекает ул. Никитина, ул. Кошурникова, ул. Стофато, ул. Б.Богаткова 54:35:000000:49019
58.	54:35:073595:25:3У151	Местоположение установлено относительно ориентира, расположенного в границах участка. Ориентир индивидуальный жилой дом. Почтовый адрес ориентира: обл. Новосибирская, г. Новосибирск, ул. Переселенческая, дом 126	54:35:073595:63 (Новосибирская область, г. Новосибирск, Октябрьский, ул. Переселенческая, д. 126)
59.	54:35:073590:2:3У152	Местоположение установлено относительно ориентира, расположенного в границах участка. Ориентир индивидуальный жилой дом. Почтовый адрес ориентира: обл. Новосибирская, г. Новосибирск, ул. Переселенческая, дом 103	54:35:073590:153 (Российская Федерация, Новосибирская область, городской округ город Новосибирск, город Новосибирск, улица Переселенческая, дом 105)
60.	54:35:072300:429:3У154; 54:35:072300:429:3У155	Новосибирская область, город Новосибирск, снт Угольщик	Данные отсутствуют

Перечень земельных участков, в отношении которых предполагаются их резервирование и (или) изъятие для размещения канализационного коллектора

Таблица № 7

№ п/п	Кадастровый номер земельного участка	Адрес/описание местоположения	Перечень и адреса расположенных на таком земельном участке объектов недвижимого имущества
-------	--------------------------------------	-------------------------------	---

1	2	3	4
1.	54:35:073770:37	Местоположение установлено относительно ориентира, расположенного в границах участка. Ориентир индивидуальный жилой дом. Почтовый адрес ориентира: обл. Новосибирская, г. Новосибирск, пер. Сосновский, дом 83	54:35:073770:144, 54:35:073770:90 (Новосибирская область, г. Новосибирск, пер. Сосновский, д. 83)
2.	54:35:072195:5	Местоположение установлено относительно ориентира, расположенного за пределами участка. Ориентир индивидуальный жилой дом. Участок находится примерно в 44 м, по направлению на восток от ориентира. Почтовый адрес ориентира: обл. Новосибирская, г. Новосибирск, ул. Выборная, дом 98	Данные отсутствуют

Перечень кадастровых номеров существующих земельных участков, на которых линейный объект может быть размещен на условиях сервитута, публичного сервитута, их адреса или описание местоположения, перечень и адреса, расположенных на таких земельных участках объектов недвижимого имущества

Таблица № 8

№ п/п	Кадастровые номера существующего земельного участка	Площадь занятая сервитутом (кв.м)	Площадь существующего земельного участка (кв.м)	Адрес/описание местоположения существующего земельного участка	Перечень и адреса расположенных на существующем земельном участке объектов недвижимого имущества	Категория земель существующего земельного участка	Правообладатель (правообладатели)
1	3	4	5	6	7	8	9
1.	54:35:000000:21647	9888,34	107317	Новосибирская область, г. Новосибирск	54:35:000000:22864, 54:35:000000:24903, 54:35:000000:35463, 54:35:000000:22871, 54:35:000000:35210, 54:35:000000:39618, 54:35:000000:40769, 54:35:000000:40768 (Новосибирская область, г Новосибирск), 54:35:000000:28764 (Новосибирская область, г Новосибирск, от ул. Большевистская, 24 (завод «Труд») до ул. Выборная), 54:35:000000:34913 (Новосибирская область, г Новосибирск, р-н Октябрьский, ул Большевистская), 54:35:000000:28876 (Новосибирская область, г. Новосибирск, от карьера «Борок» до разъезда «Иня»), 54:35:000000:36273, 54:35:000000:37555 (Российская Федерация, Новосибирская область, г. Новосибирск, ул. Большевистская), 54:35:071985:249 (Новосибирская область, г. Новосибирск, ул. Большевистская, д.270), 54:35:073950:254 (Российская Федерация, Новосибирская область, городской округ город Новосибирск, город Новосибирск, улица Большевистская)	Земли населенных пунктов	Муниципальное бюджетное учреждение города Новосибирска «Городской центр организации дорожного движения»

2.	54:35:000000:376	1680,38	20951	обл. Новосибирская, г. Новосибирск, ул. Кирова	54:35:000000:22982, 54:35:000000:32597, 54:35:000000:32624, (Новосибирская область, г Новосибирск), 54:35:000000:33244 (Российская Федерация, Новосибирская область, г. Новосибирск, ул. Выборная), 54:35:000000:18978 (Новосибирская область, город Новосибирск, ГРС-2- Инструментальный завод), 54:35:000000:48774 (Российская Федерация, Новосибирская область, г. Новосибирск), 54:35:000000:36293	Земли населенных пунктов	город Новосибирск
3.	54:19:133701:829	79926	449844	область Новосибирская, район Новосибирский, МО Раздольненского сельсовета	Сведения отсутствуют	Земли промышленности ⁵	Российская Федерация (Собственность); Федеральное казенное учреждение «Федеральное управление автомобильных дорог «Сибирь» Федерального дорожного агентства» (Постоянное (бессрочное) пользование)
4.	54:19:133701:828	11715	1444132	область Новосибирская, район Новосибирский, МО Раздольненского сельсовета	Сведения отсутствуют	Земли промышленности ⁶	Российская Федерация (Собственность); Федеральное казенное учреждение «Федеральное управление

⁵ Земли промышленности, энергетики, транспорта, связи, радиовещания, телевидения, информатики, земли для обеспечения космической деятельности, земли обороны, безопасности и земли иного специального назначения

⁶ Земли промышленности, энергетики, транспорта, связи, радиовещания, телевидения, информатики, земли для обеспечения космической деятельности, земли обороны, безопасности и земли иного специального назначения

							автомобильных дорог «Сибирь» Федерального дорожного агентства» (Постоянное (бессрочное) пользование)
5.	54:19:133701:1013	539	519	Новосибирская область, р-н Новосибирский, Раздольненский сельсовет	Сведения отсутствуют	Земли промышленности ⁷	Государственная субъекта РФ
6.	54:19:133701:2720	131	131	Новосибирская область, Новосибирский р-н, Раздольненский сельсовет	Сведения отсутствуют	Земли промышленности ⁸	Государственная субъекта РФ; Государственная федеральная

⁷ Земли промышленности, энергетики, транспорта, связи, радиовещания, телевидения, информатики, земли для обеспечения космической деятельности, земли обороны, безопасности и земли иного специального назначения

⁸ Земли промышленности, энергетики, транспорта, связи, радиовещания, телевидения, информатики, земли для обеспечения космической деятельности, земли обороны, безопасности и земли иного специального назначения

Перечень координат характерных точек образуемых земельных участков

Таблица № 9

№ точек	Координаты	
	X	Y
ЗУ1		
1	483095,79	4202759,10
2	483160,13	4202650,92
3	483140,35	4202633,01
4	483124,40	4202616,56
5	483099,96	4202560,49
6	483099,59	4202558,63
7	483099,91	4202558,10
8	483099,43	4202557,83
9	483089,06	4202505,87
10	483089,40	4202506,06
11	483099,94	4202512,07
12	483101,44	4202512,90
13	483101,86	4202511,92
14	483115,18	4202488,71
15	483097,30	4202477,52
16	483095,23	4202476,22
17	483099,67	4202462,07
18	483012,17	4202418,32
19	483057,73	4202351,32
20	483148,56	4202402,02
21	483164,12	4202370,10
22	483175,20	4202358,26
23	483188,74	4202355,10
24	483182,75	4202366,34
25	483184,61	4202367,47
26	483184,24	4202368,13
27	483182,97	4202370,36
28	483179,52	4202375,92
29	483184,22	4202378,72
30	483198,50	4202386,60
31	483202,23	4202380,32
32	483207,28	4202372,43
33	483207,57	4202372,60
34	483214,70	4202361,01
35	483220,20	4202352,03
36	483255,54	4202358,24
37	483284,48	4202367,03
38	483301,83	4202377,46
39	483320,17	4202381,58
40	483347,77	4202340,58
41	483349,87	4202342,17
42	483351,56	4202343,43
43	483353,95	4202345,19
44	483343,67	4202358,48
45	483341,34	4202361,39
46	483342,82	4202362,63
47	483338,57	4202369,53
48	483333,24	4202378,10
49	483325,15	4202391,91
50	483322,94	4202394,90
51	483324,26	4202396,03
52	483320,20	4202400,44
53	483316,88	4202406,42
54	483315,77	4202408,48
55	483311,41	4202415,58
56	483300,59	4202434,33
57	483289,98	4202451,98
58	483280,03	4202468,87
59	483274,38	4202478,59
60	483270,21	4202485,75
61	483259,09	4202503,58
62	483250,80	4202515,82
63	483248,26	4202519,57
64	483247,35	4202520,99
65	483237,90	4202535,99
66	483239,98	4202537,42
67	483225,29	4202561,19
68	483223,26	4202559,82
69	483218,79	4202567,12
70	483215,17	4202573,02
71	483211,29	4202579,24
72	483209,16	4202583,08
73	483192,59	4202612,44
74	483187,47	4202621,01
75	483178,20	4202637,28
76	483180,66	4202638,62
77	483174,05	4202649,92
78	483167,13	4202662,43
79	483163,37	4202668,86
80	483156,29	4202680,65
81	483151,43	4202687,91
82	483150,89	4202688,35
83	483149,84	4202689,77

84	483149,27	4202690,63
85	483142,43	4202700,63
86	483142,29	4202701,03
87	483141,64	4202702,18
88	483140,08	4202704,55
89	483139,67	4202705,01
90	483140,31	4202705,44
91	483138,32	4202708,59
92	483133,63	4202716,00
93	483129,63	4202722,34
94	483118,27	4202740,33
95	483101,73	4202762,93
1	483095,79	4202759,10
96	483202,35	4202532,98
97	483210,77	4202538,74
98	483205,63	4202548,66
99	483205,56	4202548,79
100	483203,45	4202553,69
101	483202,32	4202555,51
102	483197,67	4202562,85
103	483191,19	4202572,65
104	483188,98	4202571,37
105	483189,10	4202571,17
106	483183,00	4202567,33
107	483174,70	4202560,62
108	483178,85	4202553,80
109	483183,02	4202546,93
110	483184,68	4202544,22
111	483186,70	4202540,62
112	483190,88	4202533,38
113	483194,18	4202527,73
96	483202,35	4202532,98
114	483065,46	4202387,02
115	483068,77	4202389,64
116	483063,83	4202397,02
117	483060,46	4202403,58
118	483056,30	4202410,01
119	483058,41	4202411,74
120	483050,85	4202423,74
121	483048,22	4202423,46
122	483043,00	4202420,37
123	483038,86	4202417,59
124	483035,78	4202416,04
125	483031,40	4202413,40

126	483042,52	4202394,45
127	483043,62	4202392,07
128	483043,82	4202391,81
129	483047,83	4202386,87
130	483051,73	4202389,10
131	483055,88	4202381,06
132	483057,62	4202381,28
133	483060,54	4202383,39
114	483065,46	4202387,02
134	483188,69	4202473,93
135	483191,20	4202475,34
136	483194,62	4202478,80
137	483181,09	4202500,09
138	483176,66	4202496,93
139	483167,92	4202492,36
140	483165,45	4202491,05
141	483165,93	4202489,95
142	483159,25	4202486,44
143	483159,76	4202485,46
144	483157,40	4202484,21
145	483157,78	4202482,94
146	483164,25	4202471,33
147	483169,29	4202464,13
148	483171,58	4202465,16
149	483182,35	4202469,90
150	483184,17	4202470,60
151	483186,63	4202472,45
134	483188,69	4202473,93
152	483155,72	4202547,28
153	483146,19	4202562,74
154	483143,45	4202561,59
155	483139,26	4202558,80
156	483136,07	4202556,95
157	483132,82	4202555,02
158	483127,97	4202551,98
159	483118,37	4202546,37
160	483128,61	4202529,74
152	483155,72	4202547,28
161	483239,89	4202381,10
162	483230,08	4202398,29
163	483227,88	4202396,76
164	483212,75	4202387,07
165	483223,21	4202369,17

166	483223,98	4202369,64
167	483227,73	4202372,24
161	483239,89	4202381,10
168	483167,36	4202427,01
169	483172,60	4202430,43
170	483171,51	4202432,43
171	483171,86	4202432,79
172	483164,25	4202446,74
173	483155,09	4202440,98
174	483145,35	4202435,80
175	483153,55	4202421,79
176	483156,90	4202423,70
177	483162,42	4202420,69
168	483167,36	4202427,01
3Y2		
1	483453,47	4202461,50
2	483452,35	4202464,70
3	483449,63	4202462,57
4	483448,61	4202461,50
5	483445,30	4202458,98
6	483441,76	4202455,54
7	483424,59	4202443,71
8	483426,23	4202441,52
9	483427,95	4202438,75
10	483436,63	4202424,41
11	483438,48	4202421,40
12	483441,59	4202415,13
13	483426,86	4202408,34
14	483426,34	4202409,01
15	483412,44	4202401,71
16	483411,84	4202402,65
17	483402,91	4202396,87
18	483399,14	4202394,46
19	483405,92	4202385,38
20	483407,07	4202385,12
21	483401,10	4202369,62
22	483422,53	4202338,30
23	483422,63	4202338,53
24	483422,93	4202338,00
25	483441,00	4202304,73
26	483443,67	4202300,75
27	483437,17	4202296,49
28	483456,31	4202266,36
29	483465,05	4202253,50
30	483469,58	4202246,53

31	483469,93	4202246,75
32	483473,90	4202249,39
33	483473,97	4202249,26
34	483494,84	4202214,60
35	483495,51	4202213,52
36	483492,27	4202211,60
37	483495,43	4202206,72
38	483498,79	4202201,23
39	483497,68	4202200,51
40	483499,41	4202197,68
41	483500,97	4202195,13
42	483511,25	4202178,36
43	483513,07	4202179,57
44	483528,03	4202156,54
45	483538,50	4202163,92
46	483501,54	4202222,85
47	483509,30	4202297,15
48	483498,47	4202369,45
1	483453,47	4202461,50
3Y3		
1	483451,45	4202467,26
2	483446,88	4202480,82
3	483443,97	4202478,82
4	483441,01	4202476,75
5	483430,88	4202467,99
6	483430,72	4202468,27
7	483430,17	4202467,85
8	483434,57	4202461,23
9	483438,24	4202458,00
10	483447,96	4202465,12
1	483451,45	4202467,26
3Y4		
1	483443,97	4202498,78
2	483469,05	4202509,18
3	483482,99	4202515,08
4	483481,88	4202516,76
5	483477,80	4202522,57
6	483473,14	4202528,51
7	483455,66	4202515,95
8	483455,92	4202515,53
9	483449,01	4202511,54
10	483447,32	4202509,41
11	483442,39	4202501,41
1	483443,97	4202498,78
3Y5		
1	483514,72	4202528,52

2	483524,15	4202532,51
3	483527,49	4202533,41
4	483514,10	4202548,71
5	483510,41	4202552,34
6	483500,84	4202546,23
1	483514,72	4202528,52
3Y6		
1	483532,08	4202595,47
2	483536,15	4202599,16
3	483532,45	4202603,24
4	483528,38	4202599,55
1	483532,08	4202595,47
3Y7		
1	483909,81	4202680,37
2	483911,36	4202681,56
3	483913,47	4202683,27
4	483918,29	4202687,16
5	483918,46	4202686,95
6	483921,63	4202689,97
7	483922,13	4202689,78
8	483924,92	4202686,18
9	483927,24	4202683,49
10	483932,99	4202676,78
11	483933,75	4202677,32
12	483944,22	4202665,39
13	483945,01	4202666,04
14	483949,85	4202660,16
15	483954,87	4202654,22
16	483956,96	4202655,69
17	483959,03	4202657,58
18	483960,63	4202659,11
19	483966,40	4202664,10
20	483969,21	4202666,53
21	483973,08	4202669,73
22	483979,05	4202674,77
23	483983,22	4202678,37
24	483994,75	4202688,32
25	483993,93	4202690,92
26	483996,01	4202692,35
27	483997,77	4202690,17
28	484000,13	4202691,95
29	484005,08	4202696,28
30	484014,84	4202689,82
31	484023,18	4202697,10
32	484026,37	4202699,60
33	484028,38	4202696,94

34	484038,85	4202681,74
35	484040,80	4202682,65
36	484052,69	4202667,13
37	484054,85	4202668,93
38	484061,83	4202675,23
39	484063,49	4202676,35
40	484063,27	4202676,66
41	484068,16	4202679,83
42	484071,49	4202682,79
43	484072,35	4202683,74
44	484072,53	4202683,94
45	484076,04	4202687,02
46	484076,18	4202686,73
47	484079,26	4202689,21
48	484081,86	4202691,88
49	484088,51	4202697,45
50	484090,94	4202699,48
51	484091,41	4202699,86
52	484101,62	4202707,60
53	484102,45	4202708,23
54	484102,76	4202708,07
55	484115,93	4202709,59
56	484118,37	4202706,41
57	484119,83	4202705,02
58	484124,72	4202698,50
59	484124,97	4202698,84
60	484128,18	4202695,07
61	484128,56	4202694,74
62	484132,58	4202698,37
63	484134,19	4202696,41
64	484137,23	4202692,08
65	484140,11	4202689,12
66	484151,11	4202699,64
67	484145,61	4202706,70
68	484142,34	4202710,29
69	484142,77	4202710,83
70	484141,41	4202712,17
71	484138,49	4202715,06
72	484140,43	4202716,90
73	484128,03	4202729,44
74	484134,83	4202734,47
75	484138,65	4202737,56
76	484141,15	4202739,11
77	484147,26	4202731,25
78	484148,31	4202730,98
79	484150,89	4202733,72

80	484150,86	4202734,71
81	484152,13	4202735,96
82	484153,88	4202736,35
83	484163,77	4202725,55
84	484165,39	4202724,00
85	484166,27	4202722,57
86	484168,67	4202720,91
87	484169,06	4202721,02
88	484170,64	4202725,71
89	484171,36	4202727,87
90	484180,84	4202752,47
91	484183,26	4202758,74
92	484174,02	4202769,68
93	484162,51	4202783,30
94	484161,98	4202782,84
95	484159,90	4202785,27
96	484141,18	4202766,65
97	484138,41	4202769,34
98	484126,27	4202781,87
99	484116,97	4202773,22
100	484101,63	4202760,93
101	484099,49	4202759,28
102	484096,40	4202756,47
103	484085,06	4202747,52
104	484086,25	4202746,07
105	484082,74	4202743,47
106	484048,93	4202739,52
107	484043,35	4202746,20
108	484041,51	4202747,87
109	484037,43	4202752,48
110	484035,57	4202755,85
111	484022,59	4202770,64
112	484019,71	4202768,51
113	484012,92	4202762,04
114	484009,42	4202759,58
115	484006,49	4202757,53
116	483992,63	4202747,88
117	483979,76	4202736,97
118	483977,33	4202735,69
119	483968,84	4202729,04
120	483965,32	4202726,27
121	483963,75	4202728,31
122	483956,63	4202737,56
123	483942,09	4202754,56
124	483934,96	4202764,48
125	483930,09	4202761,35

126	483944,41	4202742,61
127	483934,64	4202734,35
128	483936,85	4202731,43
129	483927,70	4202722,90
130	483916,85	4202734,17
131	483919,63	4202736,39
132	483911,15	4202746,33
133	483905,38	4202744,06
134	483904,24	4202742,99
135	483907,81	4202739,28
136	483907,51	4202739,10
137	483903,42	4202735,92
138	483902,38	4202734,92
139	483896,88	4202730,94
140	483896,60	4202731,39
141	483895,05	4202733,27
142	483889,79	4202729,24
143	483883,42	4202724,33
144	483881,14	4202722,56
145	483878,50	4202720,55
146	483871,68	4202715,27
147	483852,06	4202712,49
148	483832,18	4202708,05
149	483822,00	4202700,26
150	483818,62	4202705,02
151	483814,08	4202704,01
152	483813,31	4202705,05
153	483811,04	4202708,43
154	483807,36	4202713,60
155	483806,97	4202713,28
156	483806,72	4202713,50
157	483804,08	4202716,93
158	483798,32	4202724,71
159	483797,65	4202724,16
160	483788,78	4202716,88
161	483787,18	4202715,92
162	483763,94	4202700,84
163	483744,26	4202694,48
164	483743,92	4202694,23
165	483735,03	4202705,72
166	483734,29	4202706,67
167	483730,08	4202703,32
168	483721,70	4202697,14
169	483710,46	4202689,49
170	483700,61	4202681,46
171	483680,15	4202705,95

172	483679,80	4202706,62
173	483669,92	4202698,55
174	483668,92	4202699,90
175	483665,91	4202697,67
176	483653,02	4202687,66
177	483640,85	4202677,84
178	483633,51	4202671,31
179	483624,07	4202664,96
180	483615,64	4202673,58
181	483610,34	4202681,22
182	483608,67	4202683,35
183	483577,12	4202670,27
184	483490,08	4202631,19
185	483501,65	4202619,61
186	483524,96	4202596,26
187	483536,48	4202584,72
188	483574,88	4202546,24
189	483653,30	4202567,47
190	483655,45	4202569,16
191	483664,34	4202575,57
192	483675,99	4202583,98
193	483672,57	4202588,92
194	483681,35	4202596,11
195	483684,86	4202590,93
196	483688,52	4202593,76
197	483697,76	4202601,13
198	483696,11	4202603,51
199	483699,17	4202605,76
200	483696,81	4202608,79
201	483707,16	4202617,27
202	483709,99	4202619,59
203	483722,15	4202629,57
204	483733,39	4202638,78
205	483737,25	4202633,51
206	483739,15	4202634,90
207	483754,58	4202645,41
208	483766,48	4202654,78
209	483806,31	4202661,90
210	483812,81	4202652,97
211	483814,29	4202651,14
212	483814,92	4202650,32
213	483822,98	4202641,22
214	483828,88	4202646,04
215	483829,11	4202645,89
216	483836,35	4202652,57
217	483836,88	4202651,43

218	483838,69	4202653,57
219	483838,97	4202653,25
220	483851,17	4202663,28
221	483852,62	4202661,40
222	483853,78	4202659,90
223	483858,64	4202653,71
224	483862,97	4202648,79
225	483866,12	4202644,74
226	483876,89	4202653,27
227	483877,51	4202652,56
228	483879,84	4202654,89
229	483888,66	4202662,63
230	483896,86	4202669,06
231	483898,83	4202670,66
232	483906,82	4202678,09
1	483909,81	4202680,37
233	483532,45	4202603,24
234	483528,38	4202599,55
235	483532,08	4202595,47
236	483536,15	4202599,16
233	483532,45	4202603,24
3Y8		
1	483832,18	4202708,05
2	483818,62	4202705,02
3	483822,00	4202700,26
1	483832,18	4202708,05
3Y9		
1	483909,81	4202680,37
2	483915,04	4202681,31
3	483913,47	4202683,27
4	483911,36	4202681,56
1	483909,81	4202680,37
3Y10		
1	483915,04	4202681,31
2	483927,24	4202683,49
3	483924,92	4202686,18
4	483922,13	4202689,78
5	483921,63	4202689,97
6	483918,46	4202686,95
7	483918,29	4202687,16
8	483913,47	4202683,27
1	483915,04	4202681,31
3Y11		
1	483968,84	4202729,04
2	483963,75	4202728,31

3	483965,32	4202726,27
1	483968,84	4202729,04
3Y12		
1	484184,96	4202715,19
2	484186,55	4202713,69
3	484194,76	4202705,81
4	484197,30	4202703,65
5	484198,17	4202703,18
6	484200,99	4202701,05
7	484200,42	4202700,56
8	484222,85	4202678,68
9	484227,05	4202684,12
10	484227,99	4202684,67
11	484230,12	4202687,50
12	484230,29	4202687,78
13	484224,02	4202693,29
14	484231,12	4202702,55
15	484240,63	4202694,65
16	484242,62	4202698,22
17	484248,95	4202708,08
18	484253,25	4202714,14
19	484256,62	4202720,58
20	484258,15	4202719,85
21	484259,22	4202721,36
22	484260,32	4202722,90
23	484260,50	4202723,41
24	484258,89	4202724,35
25	484259,55	4202727,69
26	484246,52	4202759,77
27	484208,97	4202755,42
28	484206,42	4202753,12
1	484184,96	4202715,19
3Y13		
1	484283,82	4202734,70
2	484286,38	4202731,55
3	484287,86	4202728,26
4	484297,37	4202729,42
5	484380,93	4202744,42
6	484463,23	4202765,21
7	484464,64	4202765,67
8	484462,96	4202781,05
9	484461,06	4202798,41
10	484431,92	4202794,37
11	484429,39	4202793,98
12	484378,99	4202780,85
13	484292,25	4202765,05

14	484272,86	4202762,81
1	484283,82	4202734,70
3Y14		
1	484464,64	4202765,67
2	484472,12	4202768,02
3	484467,68	4202783,85
4	484462,96	4202781,05
1	484464,64	4202765,67
3Y15		
1	484534,66	4202827,12
2	484464,31	4202803,07
3	484429,39	4202793,98
4	484431,92	4202794,37
5	484461,06	4202798,41
6	484462,96	4202781,05
7	484467,68	4202783,85
8	484477,35	4202789,61
1	484534,66	4202827,12
3Y16		
1	484554,32	4202788,60
2	484582,40	4202799,18
3	484564,71	4202846,14
4	484557,69	4202842,19
5	484538,80	4202829,83
1	484554,32	4202788,60
3Y17		
1	484998,61	4203024,30
2	484929,47	4203097,63
3	484928,54	4203098,32
4	484925,52	4203100,03
5	484921,61	4203103,62
6	484909,88	4203107,16
7	484905,03	4203105,83
8	484902,54	4203104,26
9	484901,93	4203074,64
10	484902,24	4203074,53
11	484905,23	4203073,23
12	484906,29	4203073,31
13	484900,18	4203067,66
14	484895,20	4203063,15
15	484879,34	4203069,30
16	484866,46	4203059,08
17	484885,52	4203036,59
18	484877,81	4203029,47
19	484841,67	4203003,11
20	484833,18	4203010,22

21	484825,58	4203010,07
22	484821,45	4203005,75
23	484817,85	4203000,16
24	484827,89	4202993,07
25	484803,42	4202975,23
26	484794,06	4202978,35
27	484786,66	4202963,01
28	484784,96	4202959,48
29	484783,03	4202960,36
30	484774,12	4202964,41
31	484773,59	4202965,07
32	484766,86	4202968,47
33	484763,43	4202969,88
34	484755,71	4202951,10
35	484753,59	4202946,54
36	484753,07	4202946,56
37	484752,56	4202945,34
38	484748,12	4202935,29
39	484747,02	4202932,81
40	484745,59	4202933,58
41	484733,02	4202940,35
42	484730,86	4202941,06
43	484727,52	4202942,86
44	484723,53	4202944,85
45	484716,27	4202925,17
46	484709,47	4202909,07
47	484706,83	4202907,28
48	484700,26	4202903,81
49	484703,87	4202913,10
50	484686,13	4202921,95
51	484672,66	4202928,30
52	484670,22	4202929,37
53	484668,11	4202929,84
54	484660,14	4202908,15
55	484684,92	4202895,75
56	484636,54	4202870,30
57	484619,34	4202845,34
58	484609,86	4202835,69
59	484608,38	4202834,18
60	484605,95	4202826,00
61	484605,91	4202825,85
62	484597,64	4202813,58
63	484647,57	4202792,01
64	484646,61	4202788,79
65	484642,02	4202777,27
66	484641,66	4202777,31

67	484639,45	4202772,13
68	484637,85	4202768,06
69	484639,06	4202767,05
70	484641,73	4202765,16
71	484641,41	4202764,66
72	484647,90	4202760,71
73	484655,41	4202757,48
74	484664,90	4202754,42
75	484674,50	4202741,69
76	484681,21	4202749,28
77	484688,04	4202756,73
78	484694,10	4202765,11
79	484698,72	4202775,27
80	484704,84	4202783,60
81	484711,22	4202791,60
82	484718,29	4202798,75
83	484725,38	4202805,87
84	484732,92	4202812,45
85	484740,37	4202819,13
86	484747,66	4202826,02
87	484755,04	4202832,79
88	484762,18	4202839,83
89	484770,44	4202845,51
90	484777,30	4202852,88
91	484784,56	4202859,78
92	484792,26	4202866,15
93	484799,93	4202872,57
94	484801,27	4202873,61
95	484803,19	4202875,04
96	484804,93	4202876,76
97	484806,71	4202878,50
98	484808,53	4202880,26
99	484810,46	4202882,08
100	484812,60	4202883,71
101	484814,82	4202885,35
102	484817,13	4202887,02
103	484821,23	4202889,94
104	484825,42	4202893,62
105	484833,57	4202899,84
106	484841,79	4202905,38
107	484845,97	4202908,35
108	484849,79	4202910,77
109	484853,86	4202913,43
110	484857,63	4202915,98
111	484861,54	4202918,63
112	484865,20	4202921,29

113	484868,97	4202923,98
114	484872,64	4202926,57
115	484876,28	4202929,18
116	484880,05	4202931,99
117	484883,67	4202934,77
118	484887,45	4202937,72
119	484891,06	4202940,63
120	484894,96	4202943,56
121	484898,69	4202946,41
122	484902,61	4202949,44
123	484906,31	4202952,38
124	484910,14	4202955,63
125	484917,01	4202962,66
126	484924,56	4202969,10
127	484932,27	4202975,49
128	484940,11	4202981,76
129	484948,04	4202987,95
130	484952,48	4202991,34
131	484956,20	4202994,28
132	484960,33	4202997,47
133	484964,49	4203000,62
134	484968,67	4203003,74
135	484973,02	4203006,63
136	484977,35	4203009,55
137	484981,51	4203012,64
138	484985,51	4203015,92
139	484989,97	4203018,64
140	484994,24	4203021,43
1	484998,61	4203024,30
3Y18		
1	484865,39	4202825,49
2	484865,48	4202825,99
3	484866,84	4202829,83
4	484869,60	4202828,57
5	484889,05	4202842,84
6	484949,78	4202904,66
7	484950,31	4202906,20
8	484951,04	4202905,95
9	485019,25	4202975,39
10	485055,27	4202993,74
11	485054,67	4202995,54
12	485056,10	4203020,30
13	485060,91	4203020,24
14	485080,92	4203033,81
15	485089,90	4203037,85
16	485079,66	4203044,45

17	485076,34	4203042,35
18	485056,53	4203030,29
19	485056,08	4203030,93
20	485055,62	4203031,57
21	485055,16	4203032,22
22	485054,67	4203032,86
23	485054,15	4203033,49
24	485053,60	4203034,10
25	485053,02	4203034,68
26	485052,41	4203035,25
27	485051,78	4203035,83
28	485051,11	4203036,35
29	485050,39	4203036,81
30	485049,64	4203037,23
31	485048,87	4203037,62
32	485048,08	4203037,98
33	485047,26	4203038,31
34	485046,43	4203038,61
35	485045,58	4203038,87
36	485044,71	4203039,09
37	485043,83	4203039,28
38	485042,93	4203039,46
39	485041,99	4203039,92
40	485041,01	4203040,36
41	485039,55	4203040,91
42	485038,01	4203041,39
43	485036,35	4203041,85
44	485034,60	4203042,23
45	485032,75	4203042,52
46	485030,79	4203042,71
47	485028,70	4203042,84
48	485026,66	4203042,64
49	485023,78	4203040,80
50	485015,40	4203035,29
51	485006,98	4203029,82
52	484998,61	4203024,30
53	484994,24	4203021,43
54	484989,97	4203018,64
55	484985,51	4203015,92
56	484981,51	4203012,64
57	484977,35	4203009,55
58	484973,02	4203006,63
59	484968,67	4203003,74
60	484964,49	4203000,62
61	484960,33	4202997,47
62	484956,20	4202994,28

63	484952,48	4202991,34
64	484948,04	4202987,95
65	484940,11	4202981,76
66	484932,27	4202975,49
67	484924,56	4202969,10
68	484917,01	4202962,66
69	484910,14	4202955,63
70	484906,31	4202952,38
71	484902,61	4202949,44
72	484898,69	4202946,41
73	484894,96	4202943,56
74	484891,06	4202940,63
75	484887,45	4202937,72
76	484883,67	4202934,77
77	484880,05	4202931,99
78	484876,28	4202929,18
79	484872,64	4202926,57
80	484868,97	4202923,98
81	484865,20	4202921,29
82	484861,54	4202918,63
83	484857,63	4202915,98
84	484853,86	4202913,43
85	484849,79	4202910,77
86	484845,97	4202908,35
87	484841,79	4202905,38
88	484833,57	4202899,84
89	484825,42	4202893,62
90	484821,23	4202889,94
91	484817,13	4202887,02
92	484814,82	4202885,35
93	484812,60	4202883,71
94	484810,46	4202882,08
95	484808,53	4202880,26
96	484806,71	4202878,50
97	484804,93	4202876,76
98	484803,19	4202875,04
99	484801,27	4202873,61
100	484799,93	4202872,57
101	484792,26	4202866,15
102	484784,56	4202859,78
103	484777,30	4202852,88
104	484770,44	4202845,51
105	484762,18	4202839,83
106	484755,04	4202832,79
107	484747,66	4202826,02
108	484740,37	4202819,13

109	484732,92	4202812,45
110	484725,38	4202805,87
111	484718,29	4202798,75
112	484711,22	4202791,60
113	484704,84	4202783,60
114	484698,72	4202775,27
115	484694,10	4202765,11
116	484688,04	4202756,73
117	484681,21	4202749,28
118	484674,50	4202741,69
119	484666,26	4202735,96
120	484664,50	4202734,83
121	484657,98	4202730,27
122	484649,66	4202724,65
123	484642,15	4202718,04
124	484634,40	4202711,71
125	484626,75	4202705,27
126	484619,16	4202698,76
127	484618,32	4202698,06
128	484617,48	4202697,40
129	484616,63	4202696,78
130	484615,74	4202696,19
131	484614,84	4202695,63
132	484613,92	4202695,10
133	484612,98	4202694,60
134	484612,02	4202694,13
135	484611,01	4202693,67
136	484605,59	4202691,27
137	484603,22	4202690,24
138	484601,03	4202689,36
139	484598,82	4202688,53
140	484596,56	4202687,87
141	484594,27	4202687,29
142	484591,97	4202686,77
143	484589,66	4202686,31
144	484587,62	4202684,49
145	484585,27	4202684,10
146	484583,12	4202683,75
147	484580,96	4202683,44
148	484579,14	4202683,22
149	484575,68	4202682,81
150	484565,76	4202681,49
151	484562,57	4202681,02
152	484560,42	4202680,71
153	484558,01	4202680,27
154	484555,62	4202679,78

155	484553,10	4202679,21
156	484550,59	4202678,58
157	484548,10	4202677,91
158	484545,59	4202677,29
159	484543,10	4202676,61
160	484540,61	4202675,94
161	484538,13	4202675,19
162	484535,68	4202674,38
163	484533,26	4202673,48
164	484530,85	4202672,53
165	484528,46	4202671,53
166	484526,11	4202670,45
167	484523,79	4202669,31
168	484521,48	4202668,14
169	484519,23	4202666,87
170	484517,00	4202665,55
171	484508,37	4202660,41
172	484485,75	4202646,15
173	484490,30	4202637,10
174	484503,58	4202649,05
175	484512,28	4202653,99
176	484520,84	4202659,08
177	484522,96	4202660,23
178	484525,07	4202661,40
179	484527,21	4202662,52
180	484529,37	4202663,60
181	484531,56	4202664,63
182	484533,76	4202665,61
183	484535,99	4202666,55
184	484538,24	4202667,43
185	484540,54	4202668,20
186	484542,84	4202668,92
187	484545,17	4202669,57
188	484547,51	4202670,15
189	484549,87	4202670,66
190	484552,24	4202671,12
191	484554,61	4202671,51
192	484557,00	4202671,85
193	484559,25	4202672,11
194	484561,50	4202672,33
195	484563,49	4202672,62
196	484566,63	4202673,01
197	484576,61	4202673,77
198	484580,14	4202673,98
199	484582,15	4202674,14
200	484584,53	4202674,38

201	484586,95	4202674,46
202	484589,64	4202674,44
203	484592,25	4202674,87
204	484594,85	4202675,37
205	484597,44	4202675,95
206	484599,98	4202676,73
207	484602,49	4202677,58
208	484604,98	4202678,50
209	484607,44	4202679,48
210	484610,10	4202680,62
211	484615,62	4202682,93
212	484616,99	4202683,55
213	484618,28	4202684,19
214	484619,55	4202684,87
215	484620,81	4202685,57
216	484622,05	4202686,30
217	484623,26	4202687,08
218	484624,45	4202687,89
219	484625,61	4202688,74
220	484626,73	4202689,62
221	484634,51	4202695,90
222	484668,59	4202724,43
223	484682,39	4202737,99
224	484696,73	4202746,15
225	484708,20	4202747,02
226	484709,77	4202747,13
227	484713,35	4202746,73
228	484717,28	4202745,31
229	484723,45	4202742,04
230	484724,48	4202749,35
231	484735,75	4202742,19
232	484744,24	4202736,79
233	484781,97	4202764,31
1	484865,39	4202825,49
234	484926,13	4202945,32
235	484922,30	4202944,11
236	484923,46	4202940,46
237	484927,31	4202941,67
234	484926,13	4202945,32
238	485090,24	4203038,00
239	485103,78	4203044,09
240	485105,02	4203044,65
241	485114,06	4203057,36
242	485120,90	4203051,79

243	485126,63	4203054,37
244	485130,06	4203055,99
245	485145,56	4203062,89
246	485147,85	4203064,02
247	485150,10	4203065,23
248	485151,68	4203066,15
249	485153,24	4203067,11
250	485154,78	4203068,12
251	485156,29	4203069,16
252	485157,78	4203070,25
253	485159,24	4203071,38
254	485160,67	4203072,54
255	485162,07	4203073,75
256	485163,45	4203074,99
257	485164,79	4203076,27
258	485166,10	4203077,59
259	485167,38	4203078,95
260	485168,63	4203080,33
261	485169,84	4203081,76
262	485171,01	4203083,21
263	485172,15	4203084,70
264	485173,67	4203086,83
265	485175,11	4203089,01
266	485176,48	4203091,26
267	485177,77	4203093,55
268	485178,43	4203094,80
269	485179,06	4203096,06
270	485185,58	4203108,51
271	485190,27	4203117,61
272	485202,70	4203157,30
273	485200,61	4203155,52
274	485198,52	4203153,78
275	485195,69	4203151,49
276	485194,18	4203150,36
277	485191,95	4203148,73
278	485189,68	4203147,12
279	485187,39	4203145,55
280	485185,06	4203144,03
281	485184,17	4203143,46
282	485182,25	4203142,30
283	485180,28	4203141,21
284	485177,88	4203139,89
285	485175,40	4203138,65
286	485172,95	4203137,47
287	485170,45	4203136,35
288	485167,98	4203135,28

289	485166,05	4203134,49
290	485163,06	4203128,91
291	485159,92	4203119,17
292	485155,74	4203105,83
293	485155,45	4203104,95
294	485155,14	4203104,08
295	485154,52	4203102,46
296	485153,84	4203100,86
297	485153,10	4203099,28
298	485152,30	4203097,72
299	485151,69	4203096,62
300	485151,05	4203095,53
301	485150,38	4203094,46
302	485149,68	4203093,40
303	485148,95	4203092,36
304	485148,19	4203091,34
305	485147,40	4203090,34
306	485146,59	4203089,35
307	485145,75	4203088,38
308	485144,88	4203087,43
309	485143,98	4203086,51
310	485143,06	4203085,60
311	485142,11	4203084,72
312	485141,14	4203083,87
313	485140,14	4203083,03
314	485139,12	4203082,22
315	485137,66	4203081,13
316	485136,15	4203080,09
317	485118,73	4203069,09
318	485097,53	4203055,72
319	485080,06	4203044,70
238	485090,24	4203038,00
3Y19		
1	484735,75	4202742,19
2	484724,48	4202749,35
3	484723,45	4202742,04
4	484730,30	4202738,72
1	484735,75	4202742,19
3Y20		
1	484748,12	4202935,29
2	484745,59	4202933,58
3	484747,02	4202932,81
1	484748,12	4202935,29
3Y21		
1	484786,66	4202963,01
2	484783,03	4202960,36

3	484784,96	4202959,48
1	484786,66	4202963,01
3Y22		
1	484926,13	4202945,32
2	484922,30	4202944,11
3	484923,46	4202940,46
4	484927,31	4202941,67
1	484926,13	4202945,32
3Y23		
1	484982,60	4203316,66
2	485014,39	4203368,32
3	484974,56	4203394,40
4	484960,87	4203330,28
1	484982,60	4203316,66
3Y24		
1	484998,61	4203024,30
2	485006,98	4203029,82
3	485015,40	4203035,29
4	485023,78	4203040,80
5	485026,66	4203042,64
6	485028,70	4203042,84
7	485030,79	4203042,71
8	485032,75	4203042,52
9	485034,60	4203042,23
10	485036,35	4203041,85
11	485038,01	4203041,39
12	485039,55	4203040,91
13	485041,01	4203040,36
14	485041,99	4203039,92
15	485042,93	4203039,46
16	485043,83	4203039,28
17	485044,71	4203039,09
18	485045,58	4203038,87
19	485046,43	4203038,61
20	485047,26	4203038,31
21	485048,08	4203037,98
22	485048,87	4203037,62
23	485049,64	4203037,23
24	485050,39	4203036,81
25	485051,11	4203036,35
26	485051,78	4203035,83
27	485052,41	4203035,25
28	485053,02	4203034,68
29	485053,60	4203034,10
30	485054,15	4203033,49
31	485054,67	4203032,86

32	485055,16	4203032,22
33	485055,62	4203031,57
34	485056,08	4203030,93
35	485056,53	4203030,29
36	485076,34	4203042,35
37	485079,66	4203044,45
38	485074,00	4203048,10
39	485073,34	4203045,08
40	485073,80	4203048,82
41	485080,06	4203044,70
42	485097,53	4203055,72
43	485118,73	4203069,09
44	485136,15	4203080,09
45	485137,66	4203081,13
46	485139,12	4203082,22
47	485140,14	4203083,03
48	485141,14	4203083,87
49	485142,11	4203084,72
50	485143,06	4203085,60
51	485143,98	4203086,51
52	485144,88	4203087,43
53	485145,75	4203088,38
54	485146,59	4203089,35
55	485147,40	4203090,34
56	485148,19	4203091,34
57	485148,95	4203092,36
58	485149,68	4203093,40
59	485150,38	4203094,46
60	485151,05	4203095,53
61	485151,69	4203096,62
62	485152,30	4203097,72
63	485153,10	4203099,28
64	485153,84	4203100,86
65	485154,52	4203102,46
66	485155,14	4203104,08
67	485155,45	4203104,95
68	485155,74	4203105,83
69	485159,92	4203119,17
70	485163,06	4203128,91
71	485166,05	4203134,49
72	485167,98	4203135,28
73	485170,45	4203136,35
74	485172,95	4203137,47
75	485175,40	4203138,65
76	485177,88	4203139,89
77	485180,28	4203141,21

78	485182,25	4203142,30
79	485184,17	4203143,46
80	485185,06	4203144,03
81	485187,39	4203145,55
82	485189,68	4203147,12
83	485191,95	4203148,73
84	485194,18	4203150,36
85	485195,69	4203151,49
86	485198,52	4203153,78
87	485200,61	4203155,52
88	485202,70	4203157,30
89	485206,77	4203160,86
90	485233,64	4203137,00
91	485233,65	4203136,88
92	485329,82	4203244,93
93	485424,20	4203346,02
94	485516,51	4203422,04
95	485618,38	4203529,46
96	485645,77	4203542,85
97	485667,50	4203553,40
98	485717,93	4203555,24
99	485737,12	4203708,36
100	485649,47	4203729,72
101	485636,92	4203732,78
102	485648,14	4203727,50
103	485670,66	4203714,07
104	485669,23	4203712,03
105	485649,05	4203723,29
106	485621,70	4203735,45
107	485620,86	4203735,81
108	485617,01	4203730,31
109	485609,77	4203720,39
110	485601,38	4203710,44
111	485592,57	4203700,13
112	485584,43	4203689,23
113	485576,16	4203678,26
114	485569,28	4203666,78
115	485561,95	4203655,48
116	485561,89	4203655,38
117	485555,21	4203643,57
118	485548,79	4203632,70
119	485540,43	4203616,23
120	485538,97	4203613,85
121	485531,16	4203601,19
122	485530,79	4203600,77
123	485522,10	4203584,57

124	485516,06	4203574,01
125	485508,67	4203561,90
126	485501,96	4203550,22
127	485493,48	4203538,44
128	485509,80	4203531,56
129	485524,12	4203526,07
130	485535,94	4203521,78
131	485535,23	4203520,78
132	485523,38	4203525,46
133	485508,95	4203531,04
134	485492,94	4203537,82
135	485485,71	4203528,75
136	485481,92	4203525,41
137	485520,27	4203509,72
138	485524,66	4203509,65
139	485531,37	4203515,34
140	485527,49	4203509,86
141	485520,12	4203492,27
142	485520,53	4203505,33
143	485481,12	4203524,56
144	485472,07	4203512,47
145	485463,71	4203502,59
146	485455,85	4203492,37
147	485447,32	4203480,00
148	485438,73	4203469,14
149	485428,39	4203455,65
150	485464,82	4203416,24
151	485462,03	4203412,40
152	485426,10	4203448,83
153	485413,48	4203432,97
154	485403,98	4203422,19
155	485395,81	4203413,51
156	485394,42	4203411,87
157	485386,57	4203400,60
158	485379,68	4203389,29
159	485371,67	4203378,24
160	485368,95	4203379,95
161	485355,44	4203392,40
162	485315,51	4203388,32
163	485311,29	4203386,40
164	485306,08	4203384,04
165	485304,28	4203383,21
166	485297,51	4203387,20
167	485296,24	4203387,95
168	485294,45	4203379,86
169	485292,07	4203363,86

170	485288,47	4203364,24
171	485286,90	4203361,62
172	485282,62	4203352,57
173	485278,34	4203343,52
174	485274,05	4203334,48
175	485269,76	4203325,43
176	485265,47	4203316,39
177	485261,18	4203307,34
178	485256,90	4203298,29
179	485252,61	4203289,25
180	485248,32	4203280,20
181	485244,03	4203271,16
182	485239,74	4203262,11
183	485235,46	4203253,07
184	485231,17	4203244,02
185	485226,88	4203234,98
186	485226,70	4203234,59
187	485222,23	4203220,03
188	485211,93	4203220,06
189	485221,00	4203236,98
190	485221,15	4203237,38
191	485224,59	4203246,78
192	485228,04	4203256,18
193	485231,48	4203265,58
194	485234,93	4203274,97
195	485238,38	4203284,37
196	485241,82	4203293,77
197	485245,27	4203303,17
198	485248,72	4203312,57
199	485252,16	4203321,97
200	485255,61	4203331,36
201	485259,05	4203340,76
202	485262,50	4203350,16
203	485265,95	4203359,56
204	485269,40	4203368,95
205	485273,31	4203378,16
206	485277,21	4203387,37
207	485281,12	4203396,57
208	485285,02	4203405,78
209	485288,93	4203414,98
210	485292,84	4203424,19
211	485296,74	4203433,40
212	485300,65	4203442,60
213	485304,56	4203451,81
214	485308,46	4203461,01
215	485312,31	4203470,24

216	485316,10	4203479,49
217	485319,90	4203488,75
218	485323,69	4203498,00
219	485327,49	4203507,25
220	485331,28	4203516,51
221	485335,07	4203525,76
222	485338,87	4203535,01
223	485340,83	4203539,75
224	485342,83	4203544,42
225	485344,90	4203549,09
226	485347,02	4203553,75
227	485349,29	4203558,33
228	485351,70	4203562,84
229	485354,15	4203567,33
230	485356,67	4203571,78
231	485358,87	4203575,58
232	485369,91	4203575,08
233	485378,97	4203574,68
234	485377,46	4203571,82
235	485375,22	4203567,46
236	485373,04	4203563,08
237	485370,91	4203558,67
238	485368,84	4203554,25
239	485366,81	4203549,79
240	485364,75	4203545,36
241	485362,65	4203540,95
242	485360,60	4203536,52
243	485358,62	4203532,09
244	485356,65	4203527,55
245	485352,71	4203518,36
246	485348,77	4203509,17
247	485344,83	4203499,98
248	485340,89	4203490,79
249	485336,95	4203481,60
250	485333,01	4203472,41
251	485329,07	4203463,21
252	485325,18	4203454,00
253	485321,36	4203444,76
254	485317,53	4203435,52
255	485313,70	4203426,28
256	485311,27	4203420,42
257	485315,51	4203418,19
258	485327,98	4203433,41
259	485338,78	4203447,38
260	485349,64	4203460,38
261	485361,98	4203469,76

262	485377,49	4203482,59
263	485392,97	4203500,63
264	485411,06	4203530,79
265	485406,97	4203534,31
266	485412,26	4203537,05
267	485425,06	4203548,46
268	485427,48	4203551,12
269	485431,34	4203555,44
270	485434,18	4203564,52
271	485430,49	4203565,21
272	485430,86	4203566,94
273	485441,73	4203589,77
274	485451,09	4203603,60
275	485453,66	4203609,37
276	485453,23	4203615,04
277	485437,11	4203628,43
278	485438,65	4203633,05
279	485438,83	4203633,64
280	485463,53	4203621,82
281	485470,44	4203630,82
282	485471,36	4203632,00
283	485479,86	4203649,44
284	485477,20	4203653,46
285	485484,27	4203655,51
286	485501,69	4203685,71
287	485498,38	4203678,50
288	485493,40	4203666,38
289	485488,37	4203654,39
290	485482,65	4203643,04
291	485476,99	4203631,53
292	485470,87	4203621,00
293	485499,01	4203613,81
294	485525,32	4203604,46
295	485527,03	4203604,82
296	485529,08	4203606,95
297	485534,27	4203617,85
298	485539,83	4203627,63
299	485546,36	4203639,30
300	485552,12	4203650,13
301	485558,83	4203660,15
302	485566,48	4203670,47
303	485572,94	4203681,36
304	485579,60	4203692,57
305	485588,09	4203703,68
306	485595,98	4203712,63
307	485605,12	4203722,69

308	485611,80	4203732,98
309	485616,50	4203737,75
310	485592,60	4203743,57
311	485571,94	4203765,42
312	485554,65	4203788,10
313	485548,72	4203784,06
314	485546,06	4203775,64
315	485544,06	4203771,42
316	485540,75	4203764,33
317	485536,18	4203757,07
318	485535,61	4203758,05
319	485539,86	4203764,81
320	485543,17	4203771,86
321	485545,13	4203776,00
322	485547,87	4203784,69
323	485553,96	4203788,90
324	485538,76	4203806,74
325	485523,96	4203824,11
326	485501,56	4203835,39
327	485510,31	4203844,74
328	485512,35	4203850,47
329	485509,65	4203859,21
330	485498,06	4203896,63
331	485499,12	4203912,14
332	485495,71	4203916,19
333	485499,76	4203921,33
334	485500,54	4203932,73
335	485502,79	4203965,50
336	485504,11	4203968,32
337	485501,47	4203969,77
338	485368,20	4204004,77
339	485363,97	4204007,16
340	485331,16	4204014,80
341	485294,54	4203951,76
342	485290,67	4203945,10
343	485282,71	4203931,21
344	485251,28	4203876,41
345	485213,72	4203846,75
346	485200,86	4203836,61
347	485132,23	4203813,36
348	485038,71	4203781,69
349	484992,67	4203766,10
350	484972,30	4203759,21
351	484914,37	4203677,45
352	484938,92	4203658,14
353	484988,11	4203620,25

354	484998,71	4203598,31
355	484979,50	4203417,51
356	484974,56	4203394,40
357	485014,39	4203368,32
358	484982,60	4203316,66
359	484960,87	4203330,28
360	484934,13	4203205,12
361	484920,89	4203162,42
362	484954,28	4203150,75
363	484952,98	4203144,72
364	484951,63	4203139,69
365	484949,55	4203133,25
366	484947,24	4203127,24
367	484944,59	4203121,36
368	484941,68	4203115,72
369	484938,94	4203110,94
370	484935,17	4203105,04
371	484931,27	4203099,79
372	484929,47	4203097,63
1	484998,61	4203024,30
373	485289,66	4203860,98
374	485288,46	4203867,92
375	485281,53	4203866,74
376	485282,39	4203861,77
377	485282,72	4203859,81
373	485289,66	4203860,98
378	485650,28	4203598,44
379	485646,57	4203604,33
380	485640,74	4203600,56
381	485644,47	4203594,68
378	485650,28	4203598,44
382	485343,06	4203818,41
383	485346,02	4203822,44
384	485341,97	4203825,40
385	485339,02	4203821,37
382	485343,06	4203818,41
386	485491,94	4203721,75
387	485490,95	4203720,16
388	485488,82	4203717,82
389	485485,25	4203713,27
390	485469,48	4203700,96
391	485464,83	4203697,34

392	485461,57	4203694,75
393	485457,65	4203691,56
394	485453,76	4203688,33
395	485449,91	4203685,06
396	485446,10	4203681,73
397	485443,83	4203679,71
398	485441,79	4203677,87
399	485438,59	4203674,95
400	485434,89	4203671,49
401	485431,23	4203667,99
402	485427,61	4203664,44
403	485424,03	4203660,85
404	485421,12	4203657,87
405	485418,24	4203654,87
406	485417,00	4203653,54
407	485413,55	4203649,82
408	485410,15	4203646,05
409	485406,79	4203642,24
410	485403,47	4203638,40
411	485400,19	4203634,51
412	485396,96	4203630,58
413	485393,78	4203626,62
414	485390,64	4203622,62
415	485387,83	4203618,94
416	485383,17	4203612,67
417	485400,96	4203611,52
418	485402,58	4203613,94
419	485405,37	4203617,99
420	485408,20	4203622,01
421	485411,08	4203626,00
422	485414,01	4203629,96
423	485416,99	4203633,89
424	485420,01	4203637,78
425	485423,08	4203641,63
426	485426,19	4203645,46
427	485427,32	4203646,82
428	485429,91	4203649,92
429	485432,54	4203653,01
430	485435,78	4203656,73
431	485439,07	4203660,41
432	485442,40	4203664,06
433	485445,77	4203667,68
434	485449,19	4203671,25
435	485452,65	4203674,78
436	485456,15	4203678,28
437	485459,70	4203681,73

438	485463,29	4203685,15
439	485466,91	4203688,52
440	485469,94	4203691,28
441	485474,30	4203695,19
442	485481,76	4203701,86
443	485489,22	4203708,52
444	485491,76	4203719,56
445	485492,66	4203721,01
386	485491,94	4203721,75
446	485527,89	4203689,61
447	485523,48	4203692,89
448	485520,19	4203688,49
449	485524,61	4203685,20
446	485527,89	4203689,61
3Y25		
1	485289,96	4203369,47
2	485281,61	4203371,35
3	485284,17	4203382,46
4	485277,15	4203382,98
5	485290,25	4203391,83
6	485305,18	4203423,61
7	485311,27	4203420,42
8	485313,70	4203426,28
9	485317,53	4203435,52
10	485321,36	4203444,76
11	485325,18	4203454,00
12	485329,07	4203463,21
13	485333,01	4203472,41
14	485336,95	4203481,60
15	485340,89	4203490,79
16	485344,83	4203499,98
17	485348,77	4203509,17
18	485352,71	4203518,36
19	485356,65	4203527,55
20	485358,62	4203532,09
21	485360,60	4203536,52
22	485362,65	4203540,95
23	485364,75	4203545,36
24	485366,81	4203549,79
25	485368,84	4203554,25
26	485370,91	4203558,67
27	485373,04	4203563,08
28	485375,22	4203567,46
29	485377,46	4203571,82
30	485378,97	4203574,68

31	485369,91	4203575,08
32	485358,87	4203575,58
33	485356,67	4203571,78
34	485354,15	4203567,33
35	485351,70	4203562,84
36	485349,29	4203558,33
37	485347,02	4203553,75
38	485344,90	4203549,09
39	485342,83	4203544,42
40	485340,83	4203539,75
41	485338,87	4203535,01
42	485335,07	4203525,76
43	485331,28	4203516,51
44	485327,49	4203507,25
45	485323,69	4203498,00
46	485319,90	4203488,75
47	485316,10	4203479,49
48	485312,31	4203470,24
49	485308,46	4203461,01
50	485304,56	4203451,81
51	485300,65	4203442,60
52	485296,74	4203433,40
53	485292,84	4203424,19
54	485288,93	4203414,98
55	485285,02	4203405,78
56	485281,12	4203396,57
57	485277,21	4203387,37
58	485273,31	4203378,16
59	485269,40	4203368,95
60	485265,95	4203359,56
61	485262,50	4203350,16
62	485259,05	4203340,76
63	485255,61	4203331,36
64	485252,16	4203321,97
65	485248,72	4203312,57
66	485245,27	4203303,17
67	485241,82	4203293,77
68	485238,38	4203284,37
69	485234,93	4203274,97
70	485231,48	4203265,58
71	485228,04	4203256,18
72	485224,59	4203246,78
73	485221,15	4203237,38
74	485221,00	4203236,98
75	485211,93	4203220,06
76	485222,23	4203220,03

77	485226,70	4203234,59
78	485226,88	4203234,98
79	485231,17	4203244,02
80	485235,46	4203253,07
81	485239,74	4203262,11
82	485244,03	4203271,16
83	485248,32	4203280,20
84	485252,61	4203289,25
85	485256,90	4203298,29
86	485261,18	4203307,34
87	485265,47	4203316,39
88	485269,76	4203325,43
89	485274,05	4203334,48
90	485278,34	4203343,52
91	485282,62	4203352,57
92	485286,90	4203361,62
93	485288,47	4203364,24
1	485289,96	4203369,47
3Y26		
1	485290,73	4203370,85
2	485294,45	4203379,86
3	485296,24	4203387,95
4	485297,51	4203387,20
5	485298,39	4203389,33
6	485302,22	4203398,57
7	485306,04	4203407,81
8	485309,87	4203417,05
9	485311,27	4203420,42
10	485305,18	4203423,61
11	485290,25	4203391,83
12	485277,15	4203382,98
13	485284,17	4203382,46
14	485281,61	4203371,35
15	485289,96	4203369,47
1	485290,73	4203370,85
3Y27		
1	485294,45	4203379,86
2	485290,73	4203370,85
3	485289,96	4203369,47
4	485288,47	4203364,24
5	485292,07	4203363,86
1	485294,45	4203379,86
3Y28		
1	485636,92	4203732,78
2	485634,36	4203733,98
3	485633,81	4203732,61

4	485628,42	4203734,85
5	485616,50	4203737,75
6	485611,80	4203732,98
7	485605,12	4203722,69
8	485595,98	4203712,63
9	485588,09	4203703,68
10	485579,60	4203692,57
11	485572,94	4203681,36
12	485566,48	4203670,47
13	485558,83	4203660,15
14	485552,12	4203650,13
15	485546,36	4203639,30
16	485539,83	4203627,63
17	485534,27	4203617,85
18	485529,08	4203606,95
19	485527,03	4203604,82
20	485525,32	4203604,46
21	485499,01	4203613,81
22	485470,87	4203621,00
23	485476,99	4203631,53
24	485482,65	4203643,04
25	485488,37	4203654,39
26	485493,40	4203666,38
27	485498,38	4203678,50
28	485501,69	4203685,71
29	485484,27	4203655,51
30	485477,20	4203653,46
31	485479,86	4203649,44
32	485471,36	4203632,00
33	485470,44	4203630,82
34	485463,53	4203621,82
35	485438,83	4203633,64
36	485438,65	4203633,05
37	485437,11	4203628,43
38	485453,23	4203615,04
39	485453,66	4203609,37
40	485451,09	4203603,60
41	485441,73	4203589,77
42	485430,86	4203566,94
43	485430,49	4203565,21
44	485434,18	4203564,52
45	485431,34	4203555,44
46	485427,48	4203551,12
47	485425,06	4203548,46
48	485412,26	4203537,05
49	485406,97	4203534,31

50	485411,06	4203530,79
51	485392,97	4203500,63
52	485377,49	4203482,59
53	485361,98	4203469,76
54	485349,64	4203460,38
55	485338,78	4203447,38
56	485327,98	4203433,41
57	485315,51	4203418,19
58	485311,27	4203420,42
59	485309,87	4203417,05
60	485306,04	4203407,81
61	485302,22	4203398,57
62	485298,39	4203389,33
63	485297,51	4203387,20
64	485304,28	4203383,21
65	485306,08	4203384,04
66	485311,29	4203386,40
67	485315,51	4203388,32
68	485355,44	4203392,40
69	485368,95	4203379,95
70	485371,67	4203378,24
71	485379,68	4203389,29
72	485386,57	4203400,60
73	485394,42	4203411,87
74	485395,81	4203413,51
75	485403,98	4203422,19
76	485413,48	4203432,97
77	485426,10	4203448,83
78	485462,03	4203412,40
79	485464,82	4203416,24
80	485428,39	4203455,65
81	485438,73	4203469,14
82	485447,32	4203480,00
83	485455,85	4203492,37
84	485463,71	4203502,59
85	485472,07	4203512,47
86	485481,12	4203524,56
87	485520,53	4203505,33
88	485520,12	4203492,27
89	485527,49	4203509,86
90	485531,37	4203515,34
91	485524,66	4203509,65
92	485520,27	4203509,72
93	485481,92	4203525,41
94	485485,71	4203528,75
95	485492,94	4203537,82

96	485508,95	4203531,04
97	485523,38	4203525,46
98	485535,23	4203520,78
99	485535,94	4203521,78
100	485524,12	4203526,07
101	485509,80	4203531,56
102	485493,48	4203538,44
103	485501,96	4203550,22
104	485508,67	4203561,90
105	485516,06	4203574,01
106	485522,10	4203584,57
107	485530,79	4203600,77
108	485531,16	4203601,19
109	485538,97	4203613,85
110	485540,43	4203616,23
111	485548,79	4203632,70
112	485555,21	4203643,57
113	485561,89	4203655,38
114	485561,95	4203655,48
115	485569,28	4203666,78
116	485576,16	4203678,26
117	485584,43	4203689,23
118	485592,57	4203700,13
119	485601,38	4203710,44
120	485609,77	4203720,39
121	485617,01	4203730,31
122	485620,86	4203735,81
123	485621,70	4203735,45
124	485649,05	4203723,29
125	485669,23	4203712,03
126	485670,66	4203714,07
127	485648,14	4203727,50
1	485636,92	4203732,78
128	485465,70	4203513,40
129	485425,04	4203538,15
130	485419,60	4203533,78
131	485414,05	4203526,25
132	485407,01	4203513,74
133	485398,26	4203497,94
134	485387,70	4203484,73
135	485375,78	4203473,88
136	485365,57	4203466,97
137	485356,49	4203458,78
138	485348,62	4203451,73
139	485341,97	4203443,66

140	485335,25	4203435,36
141	485328,56	4203426,77
142	485322,42	4203419,33
143	485321,73	4203418,70
144	485356,18	4203395,29
145	485354,71	4203393,36
146	485369,39	4203379,89
147	485377,39	4203392,23
148	485376,13	4203393,25
149	485383,84	4203403,66
150	485389,81	4203412,18
151	485395,69	4203420,65
152	485401,84	4203428,61
153	485408,66	4203436,11
154	485416,35	4203447,19
155	485425,31	4203460,41
156	485446,31	4203488,60
157	485456,25	4203501,77
128	485465,70	4203513,40
158	485521,58	4203595,93
159	485520,01	4203599,54
160	485506,40	4203606,46
161	485497,81	4203610,04
162	485485,68	4203612,99
163	485475,63	4203614,99
164	485466,25	4203615,80
165	485462,28	4203612,92
166	485461,88	4203612,51
167	485455,09	4203602,03
168	485449,23	4203592,40
169	485443,12	4203580,82
170	485439,45	4203568,50
171	485435,40	4203552,19
172	485475,32	4203527,32
173	485485,73	4203540,59
174	485488,66	4203541,99
175	485497,17	4203555,59
176	485500,94	4203561,15
177	485508,06	4203572,23
178	485514,97	4203583,63
158	485521,58	4203595,93
3Y29		
1	485400,96	4203611,52
2	485402,58	4203613,94
3	485405,37	4203617,99

4	485408,20	4203622,01
5	485411,08	4203626,00
6	485414,01	4203629,96
7	485416,99	4203633,89
8	485420,01	4203637,78
9	485423,08	4203641,63
10	485426,19	4203645,46
11	485427,32	4203646,82
12	485429,91	4203649,92
13	485432,54	4203653,01
14	485435,78	4203656,73
15	485439,07	4203660,41
16	485442,40	4203664,06
17	485445,77	4203667,68
18	485449,19	4203671,25
19	485452,65	4203674,78
20	485456,15	4203678,28
21	485459,70	4203681,73
22	485463,29	4203685,15
23	485466,91	4203688,52
24	485469,94	4203691,28
25	485474,30	4203695,19
26	485481,76	4203701,86
27	485489,22	4203708,52
28	485491,76	4203719,56
29	485492,66	4203721,01
30	485491,94	4203721,75
31	485490,95	4203720,16
32	485488,82	4203717,82
33	485485,25	4203713,27
34	485469,48	4203700,96
35	485464,83	4203697,34
36	485461,57	4203694,75
37	485457,65	4203691,56
38	485453,76	4203688,33
39	485449,91	4203685,06
40	485446,10	4203681,73
41	485443,83	4203679,71
42	485441,79	4203677,87
43	485438,59	4203674,95
44	485434,89	4203671,49
45	485431,23	4203667,99
46	485427,61	4203664,44
47	485424,03	4203660,85
48	485421,12	4203657,87
49	485418,24	4203654,87

50	485417,00	4203653,54
51	485413,55	4203649,82
52	485410,15	4203646,05
53	485406,79	4203642,24
54	485403,47	4203638,40
55	485400,19	4203634,51
56	485396,96	4203630,58
57	485393,78	4203626,62
58	485390,64	4203622,62
59	485387,83	4203618,94
60	485383,17	4203612,67
1	485400,96	4203611,52
3Y30		
1	485646,57	4203604,33
2	485650,28	4203598,44
3	485644,47	4203594,68
4	485640,74	4203600,56
1	485646,57	4203604,33
3Y31		
1	485527,89	4203689,61
2	485523,48	4203692,89
3	485520,19	4203688,49
4	485524,61	4203685,20
1	485527,89	4203689,61
3Y32		
1	485554,65	4203788,10
2	485548,72	4203784,06
3	485546,06	4203775,64
4	485544,06	4203771,42
5	485540,75	4203764,33
6	485536,18	4203757,07
7	485535,61	4203758,05
8	485539,86	4203764,81
9	485543,17	4203771,86
10	485545,13	4203776,00
11	485547,87	4203784,69
12	485553,96	4203788,90
1	485554,65	4203788,10
3Y33		
1	485523,96	4203824,11
2	485518,55	4203830,45
3	485512,35	4203850,47
4	485510,31	4203844,74
5	485501,56	4203835,39
1	485523,96	4203824,11
3Y34		

1	485499,12	4203912,14
2	485499,76	4203921,33
3	485495,71	4203916,19
1	485499,12	4203912,14
3Y35		
1	485341,97	4203825,40
2	485346,02	4203822,44
3	485343,06	4203818,41
4	485339,02	4203821,37
1	485341,97	4203825,40
3Y36		
1	485288,46	4203867,92
2	485289,66	4203860,98
3	485282,72	4203859,81
4	485282,39	4203861,77
5	485281,53	4203866,74
1	485288,46	4203867,92
3Y37		
1	484914,37	4203677,45
2	484972,30	4203759,21
3	484953,74	4203773,76
4	484910,64	4203807,50
5	484839,52	4203863,21
6	484802,21	4203892,42
7	484777,46	4203911,80
8	484716,13	4203931,05
9	484671,83	4203870,21
10	484691,30	4203852,15
11	484692,50	4203851,21
12	484736,67	4203816,61
13	484753,60	4203803,34
14	484764,99	4203794,41
15	484810,28	4203758,95
1	484914,37	4203677,45
3Y38		
1	485737,12	4203708,36
2	485717,93	4203555,24
3	485773,98	4203557,27
4	485789,93	4203557,85
5	485900,04	4203545,59
6	485927,99	4203538,75
7	485977,01	4203526,73
8	486086,39	4203499,92
9	486292,19	4203449,46
10	486366,21	4203433,93
11	486394,60	4203551,80

12	486325,65	4203564,80
13	486321,38	4203566,06
14	486277,08	4203576,74
15	486276,05	4203571,74
16	486263,94	4203574,77
17	486258,99	4203576,01
18	486260,55	4203580,77
19	486259,71	4203580,97
20	486258,99	4203576,03
21	486258,67	4203574,25
22	486258,74	4203571,41
23	486257,78	4203566,17
24	486248,08	4203568,95
25	486236,30	4203571,56
26	486235,25	4203571,52
27	486232,81	4203561,90
28	486202,25	4203569,49
29	486204,51	4203577,17
30	486206,08	4203582,82
31	486191,59	4203587,09
32	486194,64	4203596,13
33	486187,51	4203598,57
34	486170,18	4203602,80
35	486169,73	4203601,33
36	486151,62	4203607,32
37	486146,86	4203608,48
38	486145,97	4203607,09
39	486132,85	4203611,90
40	486128,22	4203613,03
41	486123,45	4203599,56
42	486102,03	4203608,77
43	486103,89	4203614,56
44	486105,62	4203618,54
45	486087,31	4203623,00
46	486058,15	4203630,10
47	485986,37	4203647,60
48	485823,72	4203687,25
49	485800,66	4203692,87
50	485797,90	4203690,41
51	485796,22	4203692,18
52	485790,05	4203684,95
53	485772,29	4203691,95
54	485776,92	4203698,66
1	485737,12	4203708,36
3Y39		
1	485800,66	4203692,87

2	485776,92	4203698,66
3	485772,29	4203691,95
4	485790,05	4203684,95
5	485796,22	4203692,18
6	485797,90	4203690,41
1	485800,66	4203692,87
3Y40		
1	486123,45	4203599,56
2	486128,22	4203613,03
3	486105,62	4203618,54
4	486103,89	4203614,56
5	486102,03	4203608,77
1	486123,45	4203599,56
3Y41		
1	486206,08	4203582,82
2	486208,67	4203593,41
3	486194,86	4203596,78
4	486194,64	4203596,13
5	486191,59	4203587,09
1	486206,08	4203582,82
3Y42		
1	486221,04	4203590,40
2	486208,67	4203593,41
3	486206,08	4203582,82
4	486204,51	4203577,17
5	486202,25	4203569,49
6	486232,81	4203561,90
7	486235,25	4203571,52
8	486217,64	4203573,06
9	486217,32	4203574,54
1	486221,04	4203590,40
3Y43		
1	486236,30	4203571,56
2	486239,38	4203585,93
3	486221,04	4203590,40
4	486217,32	4203574,54
5	486217,64	4203573,06
6	486235,25	4203571,52
1	486236,30	4203571,56
3Y44		
1	486259,71	4203580,97
2	486239,38	4203585,93
3	486236,30	4203571,56
4	486248,08	4203568,95
5	486257,78	4203566,17
6	486258,74	4203571,41

7	486258,67	4203574,25
8	486258,99	4203576,03
1	486259,71	4203580,97
3Y45		
1	486276,05	4203571,74
2	486277,08	4203576,74
3	486260,55	4203580,77
4	486258,99	4203576,01
5	486263,94	4203574,77
1	486276,05	4203571,74
3Y46		
1	485363,97	4204007,16
2	485366,27	4204011,41
3	485370,49	4204009,06
4	485368,20	4204004,77
5	485501,47	4203969,77
6	485511,58	4203985,79
7	485512,13	4203985,46
8	485515,21	4203992,24
9	485530,35	4204024,52
10	485625,29	4204228,11
11	485624,29	4204234,70
12	485619,95	4204242,17
13	485623,26	4204247,29
14	485633,82	4204262,99
15	485637,71	4204268,66
16	485640,92	4204266,93
17	485647,97	4204298,06
18	485652,04	4204306,78
19	485646,71	4204310,36
20	485643,75	4204312,36
21	485642,54	4204313,21
22	485622,41	4204277,60
23	485623,33	4204277,06
24	485614,99	4204265,90
25	485608,60	4204252,01
26	485600,99	4204233,63
27	485599,54	4204228,85
28	485599,20	4204227,68
29	485597,24	4204221,24
30	485587,77	4204186,10
31	485572,70	4204155,59
32	485558,92	4204131,52
33	485547,60	4204109,36
34	485475,82	4204136,37
35	485483,78	4204135,27

36	485484,77	4204136,79
37	485512,59	4204125,50
38	485514,78	4204128,81
39	485517,19	4204127,63
40	485521,72	4204124,64
41	485545,16	4204113,33
42	485552,75	4204129,70
43	485560,05	4204145,40
44	485550,70	4204157,00
45	485533,30	4204148,00
46	485529,72	4204140,78
47	485525,54	4204142,18
48	485530,10	4204149,63
49	485544,99	4204169,37
50	485554,11	4204178,98
51	485554,69	4204178,62
52	485552,18	4204175,93
53	485557,62	4204169,42
54	485569,46	4204161,16
55	485572,36	4204164,92
56	485577,13	4204174,20
57	485583,36	4204186,52
58	485586,44	4204196,92
59	485571,52	4204203,93
60	485573,95	4204207,44
61	485574,22	4204207,84
62	485584,78	4204202,40
63	485587,78	4204215,69
64	485593,29	4204230,57
65	485598,82	4204244,68
66	485598,43	4204246,69
67	485565,38	4204269,40
68	485531,68	4204292,41
69	485531,10	4204292,80
70	485528,46	4204288,17
71	485523,37	4204279,24
72	485516,39	4204265,88
73	485508,41	4204253,25
74	485504,51	4204247,56
75	485501,11	4204240,33
76	485491,94	4204227,24
77	485487,09	4204230,62
78	485496,50	4204243,59
79	485515,11	4204271,58
80	485541,68	4204321,98
81	485569,95	4204369,76

82	485601,55	4204390,01
83	485601,51	4204384,31
84	485601,41	4204374,02
85	485600,55	4204371,28
86	485609,67	4204368,90
87	485635,98	4204370,03
88	485637,12	4204370,17
89	485660,49	4204374,32
90	485686,74	4204379,54
91	485694,05	4204381,01
92	485695,07	4204392,98
93	485686,73	4204397,52
94	485703,30	4204397,33
95	485720,06	4204434,11
96	485733,31	4204461,09
97	485725,64	4204467,27
98	485722,82	4204470,20
99	485719,58	4204471,77
100	485716,31	4204473,74
101	485705,62	4204480,91
102	485694,78	4204487,56
103	485679,13	4204501,90
104	485669,50	4204480,84
105	485664,53	4204463,90
106	485659,87	4204465,67
107	485663,11	4204477,23
108	485662,21	4204488,45
109	485671,86	4204504,54
110	485661,46	4204511,89
111	485663,84	4204514,93
112	485664,79	4204517,71
113	485651,86	4204527,14
114	485638,43	4204536,90
115	485634,58	4204540,00
116	485625,15	4204522,69
117	485603,51	4204485,28
118	485587,81	4204458,16
119	485524,00	4204347,85
120	485452,49	4204224,22
121	485424,46	4204175,75
122	485393,42	4204122,12
123	485386,92	4204110,88
124	485378,51	4204096,33
125	485331,16	4204014,80
1	485363,97	4204007,16

126	485439,57	4204133,30
127	485441,56	4204135,87
128	485438,69	4204137,98
129	485436,73	4204135,40
126	485439,57	4204133,30
3Y47		
1	485504,11	4203968,32
2	485512,13	4203985,46
3	485511,58	4203985,79
4	485501,47	4203969,77
1	485504,11	4203968,32
3Y48		
1	485366,27	4204011,41
2	485370,49	4204009,06
3	485368,20	4204004,77
4	485363,97	4204007,16
1	485366,27	4204011,41
3Y49		
1	485438,69	4204137,98
2	485441,56	4204135,87
3	485439,57	4204133,30
4	485436,73	4204135,40
1	485438,69	4204137,98
3Y50		
1	485625,29	4204228,11
2	485628,47	4204234,94
3	485627,79	4204239,60
4	485628,52	4204245,91
5	485631,84	4204248,90
6	485640,53	4204260,80
7	485665,60	4204314,57
8	485646,22	4204318,82
9	485659,46	4204344,42
10	485668,43	4204367,61
11	485683,32	4204361,70
12	485686,36	4204360,14
13	485703,30	4204397,33
14	485686,73	4204397,52
15	485695,07	4204392,98
16	485694,05	4204381,01
17	485686,74	4204379,54
18	485660,49	4204374,32
19	485637,12	4204370,17
20	485635,98	4204370,03
21	485609,67	4204368,90
22	485600,55	4204371,28

23	485601,41	4204374,02
24	485601,51	4204384,31
25	485601,55	4204390,01
26	485569,95	4204369,76
27	485541,68	4204321,98
28	485515,11	4204271,58
29	485496,50	4204243,59
30	485487,09	4204230,62
31	485491,94	4204227,24
32	485501,11	4204240,33
33	485504,51	4204247,56
34	485508,41	4204253,25
35	485516,39	4204265,88
36	485523,37	4204279,24
37	485528,46	4204288,17
38	485531,10	4204292,80
39	485531,68	4204292,41
40	485565,38	4204269,40
41	485598,43	4204246,69
42	485598,82	4204244,68
43	485593,29	4204230,57
44	485587,78	4204215,69
45	485584,78	4204202,40
46	485574,22	4204207,84
47	485573,95	4204207,44
48	485571,52	4204203,93
49	485586,44	4204196,92
50	485583,36	4204186,52
51	485577,13	4204174,20
52	485572,36	4204164,92
53	485569,46	4204161,16
54	485557,62	4204169,42
55	485552,18	4204175,93
56	485554,69	4204178,62
57	485554,11	4204178,98
58	485544,99	4204169,37
59	485530,10	4204149,63
60	485525,54	4204142,18
61	485529,72	4204140,78
62	485533,30	4204148,00
63	485550,70	4204157,00
64	485560,05	4204145,40
65	485552,75	4204129,70
66	485545,16	4204113,33
67	485521,72	4204124,64
68	485517,19	4204127,63

69	485514,78	4204128,81
70	485512,59	4204125,50
71	485484,77	4204136,79
72	485483,78	4204135,27
73	485475,82	4204136,37
74	485547,60	4204109,36
75	485558,92	4204131,52
76	485572,70	4204155,59
77	485587,77	4204186,10
78	485597,24	4204221,24
79	485599,20	4204227,68
80	485599,54	4204228,85
81	485600,99	4204233,63
82	485608,60	4204252,01
83	485614,99	4204265,90
84	485623,33	4204277,06
85	485622,41	4204277,60
86	485642,54	4204313,21
87	485643,75	4204312,36
88	485646,71	4204310,36
89	485652,04	4204306,78
90	485647,97	4204298,06
91	485640,92	4204266,93
92	485637,71	4204268,66
93	485633,82	4204262,99
94	485623,26	4204247,29
95	485619,95	4204242,17
96	485624,29	4204234,70
1	485625,29	4204228,11
97	485593,96	4204371,24
98	485591,29	4204370,86
99	485590,40	4204370,74
100	485587,06	4204369,17
101	485579,16	4204368,45
102	485576,07	4204367,44
103	485571,19	4204363,38
104	485570,99	4204362,31
105	485569,09	4204360,70
106	485566,08	4204356,82
107	485560,60	4204347,07
108	485553,02	4204333,45
109	485546,79	4204322,52
110	485540,97	4204310,71
111	485533,43	4204297,03
112	485534,59	4204296,25

113	485567,31	4204273,88
114	485599,47	4204252,27
115	485602,73	4204253,26
116	485607,90	4204263,64
117	485615,02	4204277,19
118	485623,15	4204291,16
119	485630,02	4204303,36
120	485638,18	4204316,89
121	485645,24	4204328,52
122	485652,67	4204345,42
123	485650,47	4204346,36
124	485655,78	4204357,53
125	485657,50	4204357,30
126	485659,82	4204365,84
127	485660,82	4204366,23
128	485661,47	4204368,88
129	485654,80	4204368,94
130	485616,83	4204367,31
131	485614,66	4204362,43
132	485613,55	4204363,03
133	485615,25	4204367,12
134	485607,48	4204368,18
135	485604,00	4204368,80
136	485597,23	4204370,91
97	485593,96	4204371,24
3Y51		
1	485735,89	4204466,35
2	485749,74	4204494,56
3	485746,56	4204493,20
4	485727,41	4204479,79
5	485724,07	4204475,52
1	485735,89	4204466,35
3Y52		
1	485733,31	4204461,09
2	485735,89	4204466,35
3	485724,07	4204475,52
4	485727,41	4204479,79
5	485746,56	4204493,20
6	485749,74	4204494,56
7	485754,37	4204505,08
8	485750,97	4204502,01
9	485739,05	4204493,72
10	485733,32	4204488,70
11	485731,66	4204487,64
12	485722,27	4204482,06
13	485719,37	4204480,72

14	485715,77	4204481,58
15	485712,17	4204483,39
16	485694,50	4204494,64
17	485695,00	4204495,55
18	485680,36	4204510,24
19	485674,32	4204516,71
20	485652,80	4204534,23
21	485637,73	4204544,73
22	485637,32	4204545,02
23	485634,58	4204540,00
24	485638,43	4204536,90
25	485651,86	4204527,14
26	485664,79	4204517,71
27	485663,84	4204514,93
28	485661,46	4204511,89
29	485671,86	4204504,54
30	485662,21	4204488,45
31	485663,11	4204477,23
32	485659,87	4204465,67
33	485664,53	4204463,90
34	485669,50	4204480,84
35	485679,13	4204501,90
36	485694,78	4204487,56
37	485705,62	4204480,91
38	485716,31	4204473,74
39	485719,58	4204471,77
40	485722,82	4204470,20
41	485725,64	4204467,27
1	485733,31	4204461,09
3Y53		
1	485650,18	4204566,94
2	485642,28	4204554,13
3	485637,32	4204545,02
4	485637,73	4204544,73
5	485653,95	4204561,20
6	485655,46	4204559,88
7	485656,80	4204560,90
8	485654,26	4204563,48
9	485651,57	4204565,84
10	485650,44	4204566,74
1	485650,18	4204566,94
3Y54		
1	485774,52	4204546,53
2	485780,64	4204559,62
3	485779,65	4204558,80
4	485775,96	4204555,99

5	485766,51	4204550,76
6	485760,14	4204551,40
7	485753,12	4204552,65
8	485745,65	4204553,84
9	485735,03	4204563,69
10	485725,67	4204564,99
11	485702,99	4204572,20
12	485693,05	4204579,29
13	485707,48	4204597,24
14	485712,71	4204605,38
15	485720,91	4204611,80
16	485723,06	4204612,82
17	485739,42	4204620,12
18	485744,99	4204620,12
19	485747,13	4204618,05
20	485754,49	4204605,47
21	485764,75	4204594,76
22	485765,15	4204594,49
23	485766,57	4204593,58
24	485775,28	4204584,65
25	485784,37	4204573,96
26	485785,69	4204570,43
27	485792,32	4204584,60
28	485776,98	4204590,86
29	485762,30	4204605,57
30	485747,97	4204626,04
31	485746,80	4204636,40
32	485749,56	4204650,45
33	485757,72	4204642,55
34	485769,56	4204621,13
35	485777,31	4204608,51
36	485791,95	4204596,33
37	485797,35	4204595,38
38	485809,96	4204622,36
39	485807,16	4204618,12
40	485798,60	4204611,50
41	485798,56	4204603,33
42	485795,67	4204602,62
43	485789,92	4204612,32
44	485769,09	4204644,61
45	485765,98	4204646,53
46	485763,96	4204648,60
47	485762,14	4204652,38
48	485759,78	4204654,95
49	485764,50	4204660,17
50	485767,40	4204661,06

51	485770,19	4204661,46
52	485776,73	4204654,85
53	485779,15	4204669,98
54	485767,83	4204672,51
55	485774,46	4204689,95
56	485779,29	4204707,21
57	485785,93	4204722,19
58	485794,37	4204743,17
59	485801,42	4204760,80
60	485808,73	4204778,84
61	485816,44	4204797,45
62	485820,25	4204796,05
63	485831,90	4204826,89
64	485829,29	4204828,50
65	485806,31	4204836,35
66	485803,99	4204837,14
67	485808,62	4204856,52
68	485814,69	4204874,08
69	485810,94	4204875,31
70	485794,36	4204819,20
71	485772,81	4204825,56
72	485769,00	4204817,37
73	485784,73	4204812,27
74	485785,41	4204812,35
75	485790,92	4204809,73
76	485811,65	4204799,82
77	485811,22	4204796,11
78	485804,70	4204780,98
79	485797,07	4204762,66
80	485789,64	4204744,39
81	485781,65	4204728,21
82	485772,39	4204705,19
83	485768,40	4204711,18
84	485751,18	4204700,27
85	485758,68	4204679,89
86	485759,29	4204675,58
87	485757,19	4204672,60
88	485746,72	4204660,86
89	485743,23	4204649,33
90	485741,94	4204644,84
91	485737,63	4204641,77
92	485735,43	4204641,12
93	485739,36	4204633,42
94	485740,63	4204628,83
95	485716,28	4204615,52
96	485710,51	4204610,42

97	485710,18	4204610,50
98	485707,79	4204608,53
99	485704,35	4204605,72
100	485689,32	4204593,17
101	485673,14	4204611,35
102	485671,10	4204606,96
103	485684,09	4204587,52
104	485677,89	4204580,61
105	485673,95	4204579,98
106	485664,29	4204581,82
107	485659,52	4204582,09
108	485650,18	4204566,94
109	485650,44	4204566,74
110	485651,57	4204565,84
111	485654,26	4204563,48
112	485656,80	4204560,90
113	485668,28	4204553,54
114	485671,23	4204556,16
115	485676,38	4204556,56
116	485678,05	4204556,68
117	485679,98	4204559,91
118	485702,09	4204568,71
119	485712,84	4204565,74
120	485724,53	4204563,26
121	485734,83	4204563,33
122	485744,00	4204552,24
123	485765,62	4204549,65
124	485773,12	4204546,85
1	485774,52	4204546,53
125	485805,05	4204832,06
126	485798,13	4204813,53
127	485819,14	4204803,62
128	485826,63	4204822,17
125	485805,05	4204832,06
3Y55		
1	485699,05	4204649,45
2	485698,65	4204650,25
3	485695,16	4204657,28
4	485694,80	4204657,90
5	485691,70	4204651,22
6	485695,03	4204647,03
7	485697,78	4204648,69
1	485699,05	4204649,45
3Y56		
1	485716,00	4204703,46

2	485723,32	4204707,61
3	485720,68	4204713,51
1	485716,00	4204703,46
3Y57		
1	485827,27	4204659,38
2	485845,13	4204697,58
3	485832,36	4204703,03
4	485828,88	4204704,65
5	485822,82	4204689,49
6	485823,34	4204682,85
7	485825,52	4204672,76
8	485830,10	4204671,37
1	485827,27	4204659,38
3Y58		
1	485880,26	4204772,74
2	485892,08	4204798,03
3	485892,46	4204804,02
4	485894,64	4204810,67
5	485900,13	4204820,52
6	485902,52	4204820,39
7	485903,22	4204858,57
8	485894,85	4204858,95
9	485890,76	4204815,26
10	485867,03	4204817,02
11	485873,13	4204860,12
12	485871,34	4204860,29
13	485865,96	4204820,83
14	485848,94	4204786,53
15	485866,12	4204778,87
1	485880,26	4204772,74
3Y59		
1	485812,72	4204881,32
2	485800,42	4204884,89
3	485773,56	4204827,17
4	485772,81	4204825,56
5	485794,36	4204819,19
6	485810,94	4204875,31
1	485812,72	4204881,32
3Y60		
1	485939,17	4204880,77
2	485954,96	4204900,20
3	485940,87	4204900,50
4	485940,36	4204887,14
1	485939,17	4204880,77
3Y61		
1	485954,96	4204900,20

2	485959,02	4204905,20
3	485940,88	4204905,40
4	485935,60	4204905,43
5	485923,80	4204906,61
6	485918,85	4204907,87
7	485908,60	4204909,05
8	485899,79	4204900,59
9	485893,11	4204894,27
10	485887,19	4204891,69
11	485872,11	4204885,80
12	485859,26	4204879,31
13	485841,33	4204866,10
14	485848,05	4204864,35
15	485854,38	4204871,70
16	485861,45	4204875,83
17	485869,43	4204880,15
18	485880,81	4204885,29
19	485892,38	4204890,04
20	485902,94	4204897,67
21	485907,15	4204900,72
22	485918,57	4204901,59
23	485940,87	4204900,50
1	485954,96	4204900,20
3Y62		
1	486035,03	4205017,50
2	486039,99	4205028,00
3	486027,96	4205037,51
4	486027,72	4205037,17
5	486021,33	4205028,17
1	486035,03	4205017,50
3Y63		
1	486039,99	4205028,00
2	486043,94	4205036,37
3	486043,40	4205036,77
4	486033,25	4205044,43
5	486032,50	4205045,00
6	486026,74	4205038,71
7	486027,96	4205037,51
1	486039,99	4205028,00
3Y64		
1	486049,11	4205047,32
2	486054,10	4205057,88
3	486047,91	4205062,41
4	486042,48	4205053,94
5	486042,10	4205052,85
1	486049,11	4205047,32

3Y65		
1	486098,90	4205227,21
2	486103,29	4205249,72
3	486134,44	4205316,28
4	486118,52	4205322,82
5	486073,71	4205341,26
6	486064,47	4205340,30
7	486019,92	4205335,72
8	485969,18	4205226,76
9	485977,05	4205206,34
10	485959,32	4205205,60
11	485953,10	4205192,24
1	486098,90	4205227,21
3Y66		
1	486123,43	4205328,47
2	486120,31	4205330,93
3	486085,28	4205356,96
4	486087,92	4205362,09
5	486092,58	4205378,95
6	486091,68	4205386,92
7	486093,85	4205398,79
8	486100,36	4205410,13
9	486109,95	4205423,24
10	486120,53	4205432,46
11	486132,20	4205428,77
12	486134,62	4205433,40
13	486142,76	4205443,65
14	486136,48	4205448,16
15	486135,64	4205448,98
16	486144,50	4205460,45
17	486146,22	4205458,83
18	486152,71	4205465,73
19	486178,20	4205450,74
20	486179,07	4205452,02
21	486179,28	4205452,83
22	486178,00	4205454,09
23	486163,66	4205461,49
24	486153,73	4205467,10
25	486150,14	4205469,56
26	486146,80	4205465,51
27	486136,88	4205455,91
28	486128,26	4205446,43
29	486127,21	4205446,96
30	486115,70	4205434,55
31	486100,41	4205421,50
32	486093,15	4205409,34

33	486088,70	4205397,93
34	486081,86	4205369,98
35	486079,37	4205362,79
36	486075,44	4205353,82
37	486072,14	4205351,10
38	486072,02	4205351,00
39	486072,93	4205350,37
40	486066,24	4205345,04
41	486062,74	4205343,05
42	486057,69	4205341,21
43	486053,38	4205340,11
44	486049,49	4205339,51
45	486046,37	4205339,82
46	486043,60	4205340,36
47	486023,09	4205339,76
48	486021,99	4205340,18
49	486019,92	4205335,72
50	486064,47	4205340,30
51	486068,17	4205342,21
52	486077,33	4205349,66
53	486080,88	4205353,08
54	486120,51	4205325,20
1	486123,43	4205328,47
3Y67		
1	486135,67	4205318,89
2	486141,31	4205330,94
3	486126,45	4205339,16
4	486124,10	4205336,92
5	486120,31	4205330,93
6	486123,43	4205328,47
1	486135,67	4205318,89
3Y68		
1	486039,60	4205378,00
2	486033,13	4205364,10
3	486045,01	4205360,63
4	486054,08	4205357,28
5	486055,59	4205359,84
6	486059,50	4205371,66
7	486048,76	4205375,01
1	486039,60	4205378,00
3Y69		
1	486048,76	4205375,01
2	486051,22	4205384,20
3	486043,68	4205386,75
4	486039,60	4205378,00
1	486048,76	4205375,01

3Y70		
1	486051,22	4205384,20
2	486061,87	4205406,76
3	486053,62	4205408,09
4	486043,68	4205386,75
1	486051,22	4205384,20
3Y71		
1	486124,74	4205372,97
2	486126,20	4205379,83
3	486119,69	4205381,65
4	486117,85	4205374,85
1	486124,74	4205372,97
3Y72		
1	486161,77	4205374,65
2	486163,98	4205379,38
3	486159,09	4205382,87
4	486157,50	4205380,06
5	486154,06	4205378,46
1	486161,77	4205374,65
3Y73		
1	486163,98	4205379,38
2	486166,71	4205384,46
3	486176,40	4205405,43
4	486174,36	4205406,92
5	486165,91	4205394,96
6	486159,09	4205382,87
1	486163,98	4205379,38
3Y74		
1	486176,40	4205405,43
2	486179,54	4205412,24
3	486177,09	4205415,99
4	486172,37	4205409,77
5	486174,36	4205406,92
1	486176,40	4205405,43
3Y75		
1	486082,27	4205445,25
2	486085,88	4205449,69
3	486076,67	4205457,59
4	486073,84	4205451,52
1	486082,27	4205445,25
3Y76		
1	486085,88	4205449,69
2	486089,04	4205454,61
3	486099,17	4205463,21
4	486085,30	4205476,12
5	486076,67	4205457,59

1	486085,88	4205449,69
3Y77		
1	486215,83	4205490,42
2	486223,97	4205507,80
3	486219,01	4205510,81
4	486208,23	4205495,29
1	486215,83	4205490,42
3Y78		
1	486163,53	4205644,12
2	486162,60	4205642,12
3	486164,19	4205641,85
4	486163,77	4205639,48
5	486185,94	4205636,87
6	486214,22	4205639,52
7	486217,37	4205637,20
8	486207,02	4205620,49
9	486196,08	4205602,25
10	486189,14	4205591,58
11	486175,86	4205571,24
12	486174,35	4205569,56
13	486172,26	4205568,73
14	486169,90	4205568,20
15	486165,92	4205568,29
16	486146,51	4205579,50
17	486136,17	4205585,35
18	486131,45	4205575,21
19	486154,81	4205561,01
20	486140,91	4205551,94
21	486121,52	4205538,14
22	486119,60	4205539,36
23	486110,72	4205530,71
24	486103,20	4205514,55
25	486109,90	4205520,90
26	486119,11	4205529,31
27	486122,89	4205534,62
28	486143,18	4205548,81
29	486150,93	4205553,82
30	486160,36	4205558,98
31	486172,13	4205565,14
32	486176,87	4205568,63
33	486192,65	4205585,58
34	486209,68	4205611,13
35	486225,79	4205639,25
36	486240,51	4205674,20
37	486236,84	4205674,62
38	486226,13	4205647,67

39	486222,75	4205644,38
40	486216,62	4205645,06
41	486216,79	4205648,95
42	486185,34	4205641,31
43	486164,40	4205643,99
1	486163,53	4205644,12
3Y79		
1	486115,99	4205542,03
2	486110,72	4205530,71
3	486119,60	4205539,36
1	486115,99	4205542,03
3Y80		
1	486227,32	4205514,96
2	486239,61	4205541,21
3	486237,16	4205542,61
4	486234,26	4205541,04
5	486221,67	4205518,53
1	486227,32	4205514,96
3Y81		
1	486239,61	4205541,21
2	486258,99	4205582,60
3	486257,26	4205583,59
4	486237,16	4205542,61
1	486239,61	4205541,21
3Y82		
1	486258,99	4205582,60
2	486273,73	4205614,09
3	486272,79	4205614,55
4	486257,26	4205583,59
1	486258,99	4205582,60
3Y83		
1	486219,53	4205769,09
2	486210,19	4205748,15
3	486214,64	4205743,04
4	486228,08	4205758,22
1	486219,53	4205769,09
3Y84		
1	486346,64	4205774,81
2	486352,20	4205787,70
3	486349,02	4205791,08
4	486348,27	4205790,42
5	486339,53	4205782,37
1	486346,64	4205774,81
3Y85		
1	486352,20	4205787,70
2	486356,46	4205797,57

3	486349,02	4205791,08
1	486352,20	4205787,70
3Y86		
1	486374,22	4205838,69
2	486381,47	4205855,50
3	486383,17	4205859,45
4	486379,30	4205861,99
5	486366,96	4205847,14
1	486374,22	4205838,69
3Y87		
1	486383,68	4205860,61
2	486401,45	4205901,79
3	486365,60	4205917,60
4	486344,74	4205930,45
5	486314,30	4205949,20
6	486303,22	4205954,50
7	486294,34	4205936,79
8	486276,83	4205897,54
9	486293,57	4205857,63
10	486312,05	4205851,42
11	486306,61	4205834,88
12	486314,48	4205831,44
13	486324,46	4205857,00
14	486318,13	4205860,37
15	486326,81	4205881,92
16	486371,94	4205861,76
17	486363,63	4205853,74
18	486378,82	4205863,11
1	486383,68	4205860,61
3Y88		
1	486401,45	4205901,79
2	486411,19	4205924,37
3	486432,96	4205974,82
4	486428,57	4205975,96
5	486419,13	4205978,42
6	486409,01	4205981,05
7	486396,00	4205984,42
8	486383,30	4205987,72
9	486372,65	4205990,49
10	486363,42	4205992,89
11	486358,93	4205987,27
12	486359,14	4205976,13
13	486364,62	4205973,05
14	486345,09	4205931,21
15	486344,74	4205930,45
16	486365,60	4205917,60

1	486401,45	4205901,79
3Y89		
1	486452,47	4206020,02
2	486461,67	4206041,33
3	486458,91	4206042,24
4	486441,55	4206047,82
5	486424,83	4206053,16
6	486396,62	4206062,32
7	486394,64	4206062,96
8	486393,06	4206059,61
9	486388,83	4206050,56
10	486384,59	4206041,58
11	486387,37	4206041,05
12	486386,67	4206037,40
13	486398,11	4206033,91
14	486409,21	4206031,15
15	486409,81	4206032,99
16	486421,75	4206029,36
17	486433,01	4206026,36
18	486441,08	4206023,79
1	486452,47	4206020,02
3Y90		
1	486478,45	4206080,22
2	486480,67	4206085,36
3	486502,99	4206152,85
4	486512,10	4206168,96
5	486502,49	4206166,43
6	486499,02	4206179,41
7	486486,37	4206176,60
8	486474,40	4206141,20
9	486446,64	4206147,72
10	486436,72	4206149,74
11	486436,64	4206149,63
12	486432,10	4206141,60
13	486444,58	4206137,37
14	486463,61	4206130,40
15	486481,96	4206123,67
16	486474,24	4206086,06
17	486473,48	4206082,22
1	486478,45	4206080,22
3Y91		
1	486538,46	4206215,56
2	486568,60	4206268,85
3	486544,91	4206257,16
4	486544,62	4206230,49
5	486542,18	4206224,66

6	486531,25	4206227,18
7	486521,30	4206226,04
8	486490,19	4206218,39
9	486472,29	4206215,49
10	486466,72	4206215,74
11	486465,01	4206216,50
12	486464,20	4206214,02
13	486462,78	4206209,32
14	486472,78	4206210,81
15	486490,92	4206214,68
16	486510,14	4206218,64
17	486525,04	4206221,80
18	486532,48	4206222,87
19	486535,05	4206222,02
20	486536,74	4206220,04
1	486538,46	4206215,56
3Y92		
1	486568,60	4206268,85
2	486577,91	4206285,32
3	486592,72	4206321,54
4	486532,29	4206292,22
5	486505,50	4206301,48
6	486501,67	4206295,85
7	486494,58	4206288,12
8	486488,45	4206279,95
9	486483,13	4206271,39
10	486480,20	4206261,73
11	486477,29	4206252,04
12	486474,85	4206245,72
13	486490,01	4206243,00
14	486522,14	4206244,80
15	486521,30	4206226,04
16	486531,25	4206227,18
17	486542,18	4206224,66
18	486544,62	4206230,49
19	486544,91	4206257,16
1	486568,60	4206268,85
3Y93		
1	486592,72	4206321,54
2	486633,28	4206420,73
3	486604,95	4206433,20
4	486578,94	4206444,54
5	486593,08	4206482,20
6	486608,80	4206489,73
7	486643,68	4206506,36
8	486653,33	4206511,53

9	486747,44	4206562,10
10	486682,24	4206571,39
11	486757,56	4206841,01
12	486755,74	4206839,40
13	486752,82	4206829,73
14	486748,56	4206820,68
15	486747,23	4206810,27
16	486740,96	4206802,15
17	486736,28	4206793,31
18	486733,11	4206783,76
19	486728,65	4206774,79
20	486718,65	4206757,39
21	486717,87	4206746,72
22	486709,66	4206728,47
23	486704,94	4206719,65
24	486699,97	4206710,93
25	486691,47	4206703,86
26	486688,02	4206694,44
27	486680,54	4206686,88
28	486676,35	4206679,54
29	486671,21	4206669,18
30	486666,62	4206660,29
31	486661,45	4206651,66
32	486657,82	4206642,32
33	486654,90	4206632,65
34	486653,15	4206625,74
35	486650,91	4206614,65
36	486649,54	4206608,65
37	486648,06	4206602,73
38	486640,63	4206595,16
39	486636,27	4206589,49
40	486628,64	4206583,11
41	486625,32	4206578,04
42	486620,58	4206571,42
43	486614,16	4206563,37
44	486608,05	4206555,20
45	486603,76	4206546,16
46	486600,23	4206536,77
47	486598,21	4206526,68
48	486596,05	4206516,66
49	486593,25	4206506,92
50	486589,99	4206497,41
51	486588,81	4206492,45
52	486594,41	4206489,84
53	486594,18	4206484,42
54	486585,45	4206477,45

55	486577,46	4206470,15
56	486571,17	4206462,05
57	486571,40	4206450,91
58	486571,43	4206439,87
59	486568,37	4206430,25
60	486564,67	4206420,94
61	486560,68	4206411,76
62	486556,62	4206402,63
63	486552,58	4206393,48
64	486548,54	4206384,33
65	486544,33	4206375,26
66	486539,85	4206366,31
67	486535,39	4206357,36
68	486530,93	4206348,41
69	486526,45	4206339,46
70	486521,79	4206330,60
71	486517,06	4206321,77
72	486512,49	4206312,87
73	486507,37	4206304,22
74	486505,50	4206301,48
75	486532,29	4206292,22
1	486592,72	4206321,54
3Y94		
1	486633,28	4206420,73
2	486640,31	4206437,92
3	486646,32	4206442,45
4	486620,89	4206445,46
5	486619,30	4206434,07
6	486605,30	4206436,84
7	486604,95	4206433,20
1	486633,28	4206420,73
3Y95		
1	486604,95	4206433,20
2	486605,30	4206436,84
3	486608,37	4206483,12
4	486608,80	4206489,73
5	486593,08	4206482,20
6	486578,94	4206444,54
1	486604,95	4206433,20
3Y96		
1	486646,32	4206442,45
2	486620,89	4206445,46
3	486619,30	4206434,07
4	486605,30	4206436,84
5	486608,37	4206483,12
6	486625,86	4206480,99

7	486641,73	4206483,59
8	486652,09	4206461,32
9	486655,65	4206449,49
1	486646,32	4206442,45
3Y97		
1	486655,65	4206449,49
2	486663,52	4206455,43
3	486655,07	4206473,84
4	486651,66	4206475,01
5	486648,37	4206483,26
6	486649,47	4206487,43
7	486652,72	4206508,04
8	486653,33	4206511,53
9	486643,68	4206506,36
10	486608,80	4206489,73
11	486608,37	4206483,12
12	486625,86	4206480,99
13	486641,73	4206483,59
14	486652,09	4206461,32
1	486655,65	4206449,49
3Y98		
1	486663,52	4206455,43
2	486728,77	4206504,66
3	486751,94	4206560,72
4	486747,44	4206562,10
5	486653,33	4206511,53
6	486652,72	4206508,04
7	486682,22	4206502,15
8	486678,82	4206482,26
9	486649,47	4206487,43
10	486648,37	4206483,26
11	486651,66	4206475,01
12	486655,07	4206473,84
1	486663,52	4206455,43
3Y99		
1	486649,47	4206487,43
2	486678,82	4206482,26
3	486682,22	4206502,15
4	486652,72	4206508,04
1	486649,47	4206487,43
3Y100		
1	486765,04	4206591,92
2	486751,03	4206593,86
3	486746,86	4206594,68
4	486747,89	4206602,63
5	486740,21	4206603,50

6	486741,46	4206607,30
7	486746,88	4206606,18
8	486749,11	4206616,34
9	486773,21	4206611,56
1	486765,04	4206591,92
3Y101		
1	486780,18	4206628,34
2	486749,26	4206635,76
3	486752,73	4206653,91
4	486754,35	4206660,05
5	486782,76	4206656,35
6	486787,44	4206663,18
7	486797,76	4206677,89
8	486799,04	4206677,31
1	486780,18	4206628,34
3Y102		
1	486751,94	4206560,72
2	486765,04	4206591,92
3	486751,03	4206593,86
4	486746,86	4206594,68
5	486747,89	4206602,63
6	486740,21	4206603,50
7	486741,46	4206607,30
8	486746,88	4206606,18
9	486749,11	4206616,34
10	486773,21	4206611,56
11	486780,18	4206628,34
12	486749,26	4206635,76
13	486752,73	4206653,91
14	486754,35	4206660,05
15	486782,76	4206656,35
16	486787,44	4206663,18
17	486797,76	4206677,89
18	486799,04	4206677,31
19	486809,06	4206698,96
20	486811,64	4206705,11
21	486808,50	4206710,69
22	486809,33	4206713,31
23	486815,10	4206713,35
24	486817,16	4206718,25
25	486814,38	4206718,28
26	486827,38	4206757,20
27	486832,88	4206755,68
28	486902,64	4206921,82
29	486903,81	4206929,89
30	486893,15	4206928,57

31	486874,27	4206927,73
32	486872,42	4206948,75
33	486905,78	4206951,40
34	486906,51	4206948,58
35	486907,42	4206954,88
36	486902,41	4206979,80
37	486897,42	4207011,49
38	486902,72	4207032,59
39	486905,95	4207053,54
40	486915,40	4207065,24
41	486928,27	4207071,80
42	486929,29	4207076,02
43	486935,97	4207077,72
44	486973,38	4207098,48
45	486980,36	4207098,38
46	486993,31	4207132,05
47	487002,48	4207128,62
48	487013,56	4207121,11
49	487018,75	4207119,73
50	487051,97	4207199,95
51	487049,16	4207295,35
52	487009,65	4207266,15
53	486992,83	4207280,65
54	486924,90	4207286,84
55	486914,17	4207265,56
56	486910,83	4207256,36
57	486906,91	4207247,36
58	486902,75	4207238,44
59	486899,67	4207229,17
60	486895,33	4207210,00
61	486881,96	4207154,72
62	486877,00	4207133,23
63	486875,38	4207123,30
64	486874,37	4207113,12
65	486872,12	4207103,40
66	486866,17	4207084,53
67	486858,66	4207066,29
68	486851,26	4207047,99
69	486843,21	4207029,98
70	486821,27	4206985,39
71	486804,89	4206948,89
72	486798,71	4206929,70
73	486789,87	4206911,75
74	486778,39	4206884,01
75	486772,55	4206869,62
76	486763,91	4206846,62

77	486757,56	4206841,01
78	486682,24	4206571,39
79	486747,44	4206562,10
1	486751,94	4206560,72
80	486785,90	4206864,03
81	486774,05	4206866,08
82	486760,50	4206827,58
83	486793,89	4206823,74
84	486800,03	4206868,05
80	486785,90	4206864,03
3Y103		
1	486811,64	4206705,11
2	486815,10	4206713,35
3	486809,33	4206713,31
4	486808,50	4206710,69
1	486811,64	4206705,11
3Y104		
1	486817,16	4206718,25
2	486832,88	4206755,68
3	486827,38	4206757,20
4	486814,38	4206718,28
1	486817,16	4206718,25
3Y105		
1	486785,90	4206864,03
2	486800,03	4206868,05
3	486793,89	4206823,74
4	486760,50	4206827,58
5	486774,05	4206866,08
1	486785,90	4206864,03
3Y106		
1	486903,81	4206929,89
2	486893,15	4206928,57
3	486874,27	4206927,73
4	486872,42	4206948,75
5	486905,78	4206951,40
6	486906,51	4206948,58
1	486903,81	4206929,89
3Y107		
1	486907,42	4206954,88
2	486909,57	4206955,71
3	486908,63	4206961,24
4	486907,68	4206971,17
5	486906,12	4206981,00
6	486904,39	4206991,13
7	486903,84	4207002,46

8	486901,68	4207010,88
9	486906,68	4207029,81
10	486911,18	4207050,07
11	486916,62	4207060,25
12	486939,18	4207065,91
13	486947,15	4207064,19
14	486950,29	4207064,59
15	486955,07	4207080,05
16	486968,71	4207090,23
17	486976,34	4207092,79
18	486980,46	4207093,01
19	486987,47	4207090,34
20	487002,20	4207084,28
21	487004,99	4207088,63
22	486980,36	4207098,38
23	486973,38	4207098,48
24	486935,97	4207077,72
25	486929,29	4207076,02
26	486928,27	4207071,80
27	486915,40	4207065,24
28	486905,95	4207053,54
29	486902,72	4207032,59
30	486897,42	4207011,49
31	486902,41	4206979,80
1	486907,42	4206954,88
3Y108		
1	486915,99	4206949,96
2	486913,34	4206949,83
3	486910,48	4206950,40
4	486909,57	4206955,71
5	486908,63	4206961,24
6	486907,68	4206971,17
7	486906,12	4206981,00
8	486904,39	4206991,13
9	486903,84	4207002,46
10	486913,56	4207002,90
11	486933,05	4207006,49
12	486945,78	4207007,33
13	486954,46	4207009,89
1	486915,99	4206949,96
3Y109		
1	486903,84	4207002,46
2	486913,56	4207002,90
3	486933,05	4207006,49
4	486945,78	4207007,33
5	486954,46	4207009,89

6	486959,12	4207011,27
7	486958,35	4207015,96
8	486956,73	4207025,89
9	486915,24	4207016,75
10	486905,58	4207014,91
11	486906,68	4207029,81
12	486901,68	4207010,88
1	486903,84	4207002,46
3Y110		
1	486958,35	4207015,96
2	486964,57	4207025,65
3	486962,42	4207025,88
4	486956,73	4207025,89
1	486958,35	4207015,96
3Y111		
1	486975,65	4207042,91
2	486985,39	4207058,09
3	486981,30	4207059,43
4	486980,06	4207060,13
5	486979,11	4207059,05
1	486975,65	4207042,91
3Y112		
1	486985,39	4207058,09
2	487002,20	4207084,28
3	486987,47	4207090,34
4	486980,06	4207060,13
5	486981,30	4207059,43
1	486985,39	4207058,09
3Y113		
1	487004,99	4207088,63
2	486980,36	4207098,38
3	486993,31	4207132,05
4	487002,48	4207128,62
5	487013,56	4207121,11
6	487018,75	4207119,73
7	487007,46	4207092,47
1	487004,99	4207088,63
3Y114		
1	487049,16	4207295,35
2	487046,17	4207396,75
3	487063,37	4207527,81
4	487090,14	4207595,66
5	487009,94	4207454,58
6	487013,73	4207452,22
7	487009,74	4207445,87
8	487006,24	4207448,08

9	486968,38	4207381,45
10	486957,69	4207355,01
11	486945,40	4207327,95
12	486936,57	4207310,00
13	486924,90	4207286,84
14	486992,83	4207280,65
15	487009,65	4207266,15
1	487049,16	4207295,35
3Y115		
1	487013,73	4207452,22
2	487009,94	4207454,58
3	487007,18	4207456,31
4	487003,21	4207449,99
5	487006,24	4207448,08
6	487009,74	4207445,87
1	487013,73	4207452,22
3Y116		
1	487090,14	4207595,66
2	487105,40	4207634,36
3	487111,66	4207743,82
4	487113,33	4207779,85
5	487036,18	4207639,69
6	487040,94	4207632,08
7	486995,55	4207553,94
8	486994,28	4207548,83
9	486992,49	4207539,15
10	486990,57	4207529,49
11	486988,33	4207519,89
12	486985,84	4207510,34
13	486981,73	4207501,10
14	486979,41	4207491,54
15	486989,90	4207489,56
16	486989,45	4207479,59
17	486988,70	4207469,67
18	486987,85	4207459,75
19	486984,23	4207440,30
20	486980,54	4207420,85
21	486972,71	4207422,61
22	486973,53	4207412,30
23	486972,69	4207402,36
24	486972,16	4207392,33
25	486968,38	4207381,45
26	487006,24	4207448,08
27	487003,21	4207449,99
28	487007,18	4207456,31
29	487009,94	4207454,58

1	487090,14	4207595,66
30	487023,47	4207571,26
31	487027,00	4207577,76
32	487020,49	4207581,30
33	487016,96	4207574,79
30	487023,47	4207571,26
3Y117		
1	487023,47	4207571,26
2	487027,00	4207577,76
3	487020,49	4207581,30
4	487016,96	4207574,79
1	487023,47	4207571,26
3Y118		
1	486995,55	4207553,94
2	487040,94	4207632,08
3	487036,18	4207639,69
4	487113,33	4207779,85
5	487118,89	4207899,88
6	487110,08	4208005,65
7	486991,43	4207993,40
8	486990,72	4207988,88
9	486987,42	4207978,95
10	486990,91	4207969,41
11	486993,17	4207959,79
12	486997,16	4207950,23
13	487001,60	4207940,63
14	487005,89	4207931,01
15	487008,27	4207921,29
16	487009,43	4207911,52
17	487011,24	4207901,74
18	487012,32	4207891,96
19	487013,21	4207882,16
20	487014,13	4207872,35
21	487014,75	4207862,53
22	487015,12	4207852,70
23	487015,59	4207842,88
24	487015,94	4207833,04
25	487015,97	4207823,21
26	487015,97	4207813,37
27	487016,03	4207803,54
28	487015,89	4207793,70
29	487016,29	4207783,84
30	487016,59	4207773,98
31	487015,90	4207764,16
32	487014,60	4207754,37

33	487013,05	4207744,62
34	487011,82	4207734,85
35	487010,63	4207725,08
36	487008,95	4207715,35
37	487009,05	4207705,49
38	487009,31	4207699,12
39	487012,43	4207685,46
40	487012,48	4207675,56
41	487009,89	4207659,53
42	487010,10	4207646,09
43	487009,95	4207636,19
44	487007,86	4207626,50
45	487005,72	4207616,83
46	487004,57	4207607,04
47	487003,88	4207597,19
48	487002,52	4207587,43
49	487000,64	4207577,76
50	486998,82	4207568,06
51	486996,66	4207558,42
1	486995,55	4207553,94
3Y119		
1	486991,43	4207993,40
2	487110,08	4208005,65
3	487109,20	4208016,16
4	487067,20	4208233,08
5	487037,80	4208362,95
6	486992,05	4208552,71
7	486953,94	4208709,41
8	486920,49	4208850,44
9	486902,45	4208932,23
10	486863,18	4209077,91
11	486845,71	4209138,72
12	486787,80	4209122,70
13	486790,32	4209112,48
14	486768,14	4209107,21
15	486770,78	4209096,34
16	486773,14	4209086,62
17	486775,22	4209076,84
18	486777,21	4209067,03
19	486779,15	4209057,21
20	486781,11	4209047,39
21	486783,07	4209037,56
22	486785,05	4209027,76
23	486786,80	4209017,89
24	486788,53	4209008,02
25	486790,26	4208998,15

26	486791,73	4208988,21
27	486793,11	4208978,25
28	486794,47	4208968,29
29	486795,83	4208958,32
30	486797,42	4208948,42
31	486799,56	4208938,65
32	486801,72	4208928,88
33	486803,90	4208919,11
34	486804,89	4208909,06
35	486806,49	4208899,15
36	486808,09	4208889,25
37	486809,82	4208879,37
38	486811,71	4208869,54
39	486814,23	4208859,87
40	486816,62	4208850,16
41	486819,04	4208840,45
42	486821,66	4208830,80
43	486825,07	4208821,34
44	486828,62	4208811,91
45	486832,43	4208802,56
46	486836,34	4208793,22
47	486840,29	4208783,90
48	486844,02	4208774,53
49	486847,69	4208765,12
50	486851,38	4208755,73
51	486855,08	4208746,35
52	486858,77	4208736,95
53	486861,39	4208727,30
54	486863,77	4208717,59
55	486866,16	4208707,88
56	486868,56	4208698,17
57	486870,82	4208688,43
58	486872,68	4208678,59
59	486873,96	4208668,60
60	486875,52	4208658,69
61	486877,20	4208648,80
62	486879,00	4208638,94
63	486881,21	4208629,19
64	486883,84	4208619,54
65	486886,47	4208609,89
66	486889,11	4208600,23
67	486891,66	4208590,57
68	486894,42	4208580,95
69	486897,19	4208571,33
70	486899,96	4208561,72
71	486902,73	4208552,11

72	486905,51	4208542,49
73	486908,28	4208532,87
74	486911,03	4208523,25
75	486913,74	4208513,62
76	486915,96	4208503,87
77	486917,98	4208494,65
78	486920,13	4208484,89
79	486922,45	4208474,57
80	486924,55	4208464,79
81	486926,62	4208455,00
82	486928,63	4208445,20
83	486930,94	4208435,46
84	486933,24	4208425,73
85	486935,30	4208415,94
86	486937,37	4208406,14
87	486939,43	4208396,36
88	486941,52	4208386,57
89	486944,44	4208377,00
90	486950,16	4208357,81
91	486954,95	4208338,55
92	486957,35	4208329,04
93	486959,89	4208319,56
94	486962,38	4208310,07
95	486964,83	4208300,57
96	486967,03	4208291,00
97	486968,27	4208281,24
98	486970,50	4208271,68
99	486972,68	4208262,12
100	486974,70	4208252,52
101	486976,56	4208242,88
102	486978,23	4208233,22
103	486979,86	4208223,54
104	486981,73	4208213,91
105	486983,56	4208204,27
106	486984,75	4208194,52
107	486985,30	4208184,68
108	486986,53	4208174,95
109	486988,20	4208165,28
110	486989,44	4208155,56
111	486990,65	4208145,83
112	486991,30	4208136,03
113	486992,27	4208126,28
114	486993,19	4208116,52
115	486994,21	4208106,78
116	486994,94	4208097,00
117	486995,70	4208087,23

118	486996,43	4208077,48
119	486997,04	4208067,69
120	486997,39	4208057,89
121	486996,58	4208047,99
122	486994,36	4208037,99
123	486992,32	4208028,03
124	486992,99	4208018,31
125	486992,59	4208008,52
126	486992,26	4207998,73
1	486991,43	4207993,40
3Y120		
1	486773,28	4209181,62
2	486829,14	4209197,10
3	486785,87	4209366,97
4	486721,07	4209612,25
5	486699,60	4209770,04
6	486662,00	4209759,00
7	486626,28	4209677,80
8	486629,42	4209669,15
9	486632,82	4209659,69
10	486636,02	4209650,18
11	486639,25	4209640,68
12	486642,45	4209631,17
13	486645,28	4209621,57
14	486647,95	4209611,93
15	486650,75	4209602,32
16	486653,50	4209592,70
17	486656,25	4209583,08
18	486659,14	4209573,49
19	486662,03	4209563,90
20	486664,92	4209554,32
21	486667,81	4209544,72
22	486670,66	4209535,13
23	486673,39	4209525,50
24	486675,98	4209515,84
25	486678,73	4209506,22
26	486681,50	4209496,60
27	486683,94	4209486,91
28	486686,24	4209477,17
29	486688,52	4209467,42
30	486690,69	4209457,67
31	486692,76	4209447,90
32	486694,71	4209438,07
33	486696,64	4209428,24
34	486698,61	4209418,43
35	486700,53	4209408,60

36	486702,32	4209398,73
37	486704,21	4209388,91
38	486706,24	4209379,12
39	486708,27	4209369,31
40	486710,35	4209359,53
41	486712,61	4209349,78
42	486714,87	4209340,05
43	486717,08	4209330,29
44	486719,22	4209320,52
45	486721,35	4209310,74
46	486723,45	4209300,96
47	486725,56	4209291,18
48	486727,69	4209281,41
49	486729,85	4209271,64
50	486731,98	4209261,87
51	486734,33	4209252,14
52	486736,65	4209242,42
53	486739,00	4209232,70
54	486740,60	4209222,79
55	486742,06	4209212,85
56	486743,58	4209202,93
57	486745,41	4209193,08
58	486747,73	4209183,35
59	486771,47	4209188,91
1	486773,28	4209181,62
3Y121		
1	486626,28	4209677,80
2	486662,00	4209759,00
3	486699,60	4209770,04
4	486699,31	4209772,15
5	486691,55	4209808,15
6	486640,53	4209950,17
7	486584,26	4210146,28
8	486554,37	4210313,26
9	486532,61	4210385,79
10	486503,83	4210480,34
11	486450,68	4210696,38
12	486410,52	4210859,07
13	486364,55	4211046,39
14	486333,99	4211184,43
15	486280,42	4211391,48
16	486230,84	4211595,64
17	486219,18	4211800,24
18	486202,09	4211906,95
19	486208,53	4212063,13
20	486172,43	4212068,10

21	486109,90	4212072,68
22	486098,06	4211960,04
23	486098,95	4211954,32
24	486100,64	4211944,25
25	486102,65	4211934,23
26	486104,69	4211924,21
27	486106,91	4211914,22
28	486109,30	4211904,25
29	486111,70	4211894,29
30	486114,18	4211884,35
31	486116,14	4211874,38
32	486117,77	4211864,36
33	486119,41	4211854,35
34	486121,35	4211844,38
35	486124,20	4211834,53
36	486126,60	4211824,62
37	486129,01	4211814,73
38	486131,41	4211804,85
39	486133,86	4211794,98
40	486136,11	4211785,09
41	486138,36	4211775,20
42	486140,32	4211767,32
43	486146,18	4211745,74
44	486148,88	4211735,96
45	486151,64	4211726,18
46	486148,58	4211715,52
47	486151,05	4211705,70
48	486153,34	4211695,85
49	486155,68	4211686,03
50	486158,19	4211676,24
51	486163,20	4211656,64
52	486165,38	4211636,57
53	486169,71	4211616,88
54	486171,53	4211606,98
55	486173,92	4211597,18
56	486176,36	4211587,40
57	486178,07	4211567,20
58	486184,09	4211558,16
59	486186,68	4211548,42
60	486188,13	4211538,44
61	486186,54	4211527,79
62	486189,04	4211518,02
63	486192,06	4211508,37
64	486193,38	4211498,34
65	486194,93	4211488,36
66	486196,58	4211478,39

67	486198,27	4211468,43
68	486200,06	4211458,50
69	486202,33	4211448,67
70	486204,78	4211438,96
71	486207,41	4211429,31
72	486210,01	4211419,65
73	486212,43	4211409,95
74	486214,61	4211400,20
75	486218,22	4211382,54
76	486231,07	4211332,15
77	486247,40	4211274,38
78	486257,36	4211235,64
79	486264,92	4211186,00
80	486292,81	4211100,19
81	486293,71	4211090,11
82	486298,27	4211080,93
83	486300,79	4211071,26
84	486300,85	4211060,97
85	486303,53	4211051,33
86	486306,49	4211041,76
87	486308,32	4211031,92
88	486310,31	4211022,10
89	486312,60	4211012,37
90	486314,97	4211002,65
91	486317,30	4210992,93
92	486319,60	4210983,19
93	486322,02	4210973,49
94	486324,71	4210963,86
95	486327,40	4210954,22
96	486330,12	4210944,59
97	486332,86	4210934,97
98	486335,55	4210925,33
99	486338,22	4210915,69
100	486343,88	4210886,18
101	486349,01	4210866,86
102	486351,96	4210857,30
103	486354,41	4210847,58
104	486357,02	4210837,93
105	486360,11	4210828,40
106	486363,90	4210819,04
107	486366,48	4210809,36
108	486368,52	4210799,57
109	486369,63	4210794,24
110	486366,07	4210788,67
111	486368,30	4210778,91
112	486369,92	4210769,01

113	486371,76	4210759,16
114	486374,42	4210749,54
115	486377,08	4210739,88
116	486379,46	4210730,17
117	486382,13	4210720,53
118	486385,03	4210710,94
119	486387,91	4210701,35
120	486390,60	4210691,72
121	486393,49	4210682,13
122	486396,52	4210672,58
123	486399,05	4210662,90
124	486401,59	4210653,23
125	486404,39	4210643,62
126	486407,30	4210634,03
127	486410,20	4210624,45
128	486415,17	4210596,43
129	486420,65	4210585,83
130	486422,93	4210576,09
131	486422,88	4210565,78
132	486425,33	4210556,09
133	486427,77	4210546,39
134	486430,12	4210536,67
135	486432,42	4210526,94
136	486434,68	4210517,18
137	486436,94	4210507,45
138	486439,37	4210497,75
139	486441,87	4210488,07
140	486444,23	4210478,35
141	486446,77	4210468,68
142	486451,47	4210459,54
143	486454,14	4210449,90
144	486456,76	4210440,25
145	486459,56	4210430,64
146	486462,08	4210420,96
147	486457,33	4210409,49
148	486463,88	4210400,80
149	486464,85	4210390,74
150	486465,82	4210380,68
151	486466,79	4210370,62
152	486467,91	4210360,59
153	486469,06	4210350,58
154	486470,37	4210340,60
155	486471,74	4210330,64
156	486473,00	4210320,65
157	486474,11	4210310,63
158	486475,81	4210300,75

159	486477,70	4210290,91
160	486479,74	4210281,12
161	486481,84	4210271,34
162	486484,04	4210261,58
163	486486,78	4210251,96
164	486489,65	4210242,36
165	486492,78	4210232,84
166	486496,33	4210223,41
167	486500,03	4210214,02
168	486504,07	4210204,71
169	486508,12	4210195,42
170	486512,22	4210186,13
171	486516,52	4210176,89
172	486520,52	4210167,58
173	486523,64	4210158,05
174	486526,78	4210148,52
175	486530,11	4210139,04
176	486533,07	4210129,48
177	486535,33	4210119,74
178	486537,53	4210109,98
179	486539,54	4210100,18
180	486531,66	4210098,23
181	486534,74	4210088,69
182	486537,75	4210079,14
183	486540,92	4210069,61
184	486544,50	4210060,20
185	486548,66	4210050,93
186	486550,64	4210041,11
187	486552,72	4210031,34
188	486554,81	4210021,54
189	486557,29	4210011,85
190	486559,80	4210002,17
191	486562,25	4209992,48
192	486564,64	4209982,77
193	486567,02	4209973,06
194	486569,41	4209963,34
195	486571,60	4209953,58
196	486573,02	4209943,64
197	486574,49	4209933,70
198	486575,89	4209923,74
199	486577,23	4209913,78
200	486578,36	4209903,75
201	486579,61	4209893,76
202	486580,64	4209883,72
203	486581,53	4209873,64
204	486582,43	4209863,56

205	486583,42	4209853,50
206	486584,44	4209843,46
207	486585,45	4209833,41
208	486586,70	4209823,41
209	486588,05	4209813,45
210	486589,48	4209803,50
211	486591,17	4209793,62
212	486592,96	4209783,76
213	486594,87	4209773,93
214	486597,11	4209764,18
215	486599,82	4209754,55
216	486602,56	4209744,93
217	486605,31	4209735,30
218	486608,40	4209725,77
219	486611,86	4209716,32
220	486615,44	4209706,91
221	486619,04	4209697,49
222	486622,58	4209688,08
223	486625,99	4209678,61
1	486626,28	4209677,80
3Y122		
1	486208,53	4212063,13
2	486210,30	4212106,02
3	486210,64	4212129,19
4	486109,90	4212072,68
5	486172,43	4212068,10
1	486208,53	4212063,13
3Y123		
1	486077,64	4212074,14
2	486078,78	4212065,35
3	486080,20	4212055,19
4	486081,64	4212045,05
5	486083,32	4212034,92
6	486085,26	4212024,81
7	486087,28	4212014,71
8	486089,41	4212004,63
9	486091,66	4211994,58
10	486093,95	4211984,53
11	486095,75	4211974,46
12	486097,38	4211964,39
13	486098,06	4211960,04
14	486109,90	4212072,68
15	486086,77	4212074,38
1	486077,64	4212074,14
3Y124		
1	486210,64	4212129,19

2	486213,05	4212292,19
3	486186,68	4212454,51
4	486200,63	4212582,08
5	486215,65	4212700,88
6	486265,87	4212879,20
7	486290,39	4212947,58
8	486314,09	4213087,75
9	486342,10	4213174,26
10	486358,33	4213205,32
11	486403,37	4213239,10
12	486399,51	4213240,80
13	486395,62	4213242,56
14	486391,75	4213244,32
15	486387,86	4213246,12
16	486384,01	4213247,92
17	486380,14	4213249,72
18	486376,27	4213251,53
19	486372,41	4213253,29
20	486368,50	4213255,05
21	486364,61	4213256,81
22	486360,70	4213258,49
23	486356,77	4213260,17
24	486352,86	4213261,81
25	486348,90	4213263,41
26	486344,94	4213264,99
27	486340,95	4213266,54
28	486336,96	4213268,02
29	486332,95	4213269,46
30	486328,93	4213270,90
31	486324,90	4213272,30
32	486320,87	4213273,66
33	486316,80	4213274,94
34	486312,74	4213276,22
35	486308,66	4213277,50
36	486304,57	4213278,75
37	486300,48	4213279,95
38	486296,38	4213281,15
39	486292,29	4213282,35
40	486288,21	4213283,55
41	486284,12	4213284,79
42	486280,04	4213286,00
43	486275,95	4213287,23
44	486271,89	4213288,51
45	486267,82	4213289,82
46	486265,01	4213290,78
47	486266,39	4213288,80

48	486272,44	4213223,24
49	486259,14	4213169,13
50	486181,65	4212949,85
51	486190,98	4212942,83
52	486189,48	4212937,98
53	486188,57	4212932,98
54	486187,69	4212927,98
55	486186,85	4212922,97
56	486186,06	4212917,94
57	486185,32	4212912,90
58	486185,12	4212907,74
59	486184,25	4212900,21
60	486183,30	4212890,03
61	486182,79	4212879,76
62	486182,43	4212869,46
63	486182,23	4212859,15
64	486182,12	4212848,82
65	486181,82	4212838,56
66	486181,15	4212828,38
67	486180,48	4212818,22
68	486179,60	4212808,10
69	486178,74	4212797,99
70	486177,12	4212788,05
71	486175,34	4212778,13
72	486173,59	4212768,22
73	486171,89	4212758,29
74	486169,90	4212748,40
75	486167,72	4212738,57
76	486165,62	4212728,72
77	486163,66	4212718,84
78	486161,77	4212708,94
79	486159,92	4212699,04
80	486158,18	4212689,12
81	486156,48	4212679,19
82	486154,80	4212669,26
83	486153,30	4212659,29
84	486151,89	4212649,32
85	486151,45	4212646,13
86	486172,60	4212593,32
87	486143,00	4212574,03
88	486142,48	4212569,29
89	486141,51	4212559,26
90	486140,37	4212549,26
91	486139,12	4212539,27
92	486137,91	4212529,28
93	486136,76	4212519,28

94	486135,63	4212509,27
95	486134,42	4212499,28
96	486133,23	4212489,28
97	486132,05	4212479,28
98	486130,83	4212469,28
99	486129,37	4212459,30
100	486127,43	4212449,36
101	486125,72	4212439,39
102	486123,78	4212429,43
103	486120,90	4212419,54
104	486118,08	4212409,63
105	486115,39	4212399,70
106	486111,81	4212389,82
107	486108,03	4212379,93
108	486104,28	4212370,01
109	486100,65	4212360,07
110	486097,37	4212350,09
111	486094,27	4212340,08
112	486091,78	4212330,03
113	486088,69	4212319,98
114	486085,32	4212309,94
115	486082,16	4212299,87
116	486079,81	4212289,75
117	486078,25	4212279,59
118	486076,73	4212269,43
119	486075,23	4212259,25
120	486074,16	4212249,06
121	486073,32	4212238,86
122	486072,50	4212228,65
123	486072,36	4212218,45
124	486072,28	4212208,22
125	486072,24	4212198,01
126	486072,23	4212187,78
127	486072,29	4212177,56
128	486072,56	4212167,34
129	486072,88	4212157,14
130	486073,26	4212146,92
131	486073,68	4212136,71
132	486074,15	4212126,50
133	486074,52	4212116,29
134	486074,89	4212106,08
135	486075,30	4212095,88
136	486076,20	4212085,69
137	486077,46	4212075,51
138	486077,64	4212074,14
139	486086,77	4212074,38

140	486109,90	4212072,68
1	486210,64	4212129,19
3Y125		
1	486151,45	4212646,13
2	486150,52	4212639,34
3	486149,20	4212629,35
4	486147,97	4212619,35
5	486146,78	4212609,35
6	486145,69	4212599,32
7	486144,64	4212589,31
8	486143,57	4212579,31
9	486143,00	4212574,03
10	486172,60	4212593,32
1	486151,45	4212646,13
3Y126		
1	486403,37	4213239,10
2	486417,82	4213249,93
3	486441,64	4213253,92
4	486408,62	4213266,02
5	486314,19	4213298,20
6	486241,30	4213324,68
7	486265,01	4213290,78
8	486267,82	4213289,82
9	486271,89	4213288,51
10	486275,95	4213287,23
11	486280,04	4213285,99
12	486284,12	4213284,79
13	486288,21	4213283,55
14	486292,29	4213282,35
15	486296,38	4213281,15
16	486300,48	4213279,95
17	486304,57	4213278,75
18	486308,66	4213277,50
19	486312,74	4213276,22
20	486316,80	4213274,94
21	486320,87	4213273,66
22	486324,90	4213272,30
23	486328,93	4213270,90
24	486332,95	4213269,46
25	486336,96	4213268,02
26	486340,95	4213266,54
27	486344,94	4213264,98
28	486348,90	4213263,41
29	486352,86	4213261,81
30	486356,77	4213260,17
31	486360,70	4213258,49

32	486364,61	4213256,81
33	486368,50	4213255,05
34	486372,41	4213253,29
35	486376,27	4213251,53
36	486380,14	4213249,72
37	486384,01	4213247,92
38	486387,86	4213246,12
39	486391,75	4213244,32
40	486395,62	4213242,56
41	486399,51	4213240,80
1	486403,37	4213239,10
3Y127		
1	486324,19	4213394,69
2	486345,15	4213387,04
3	486351,16	4213385,13
4	486397,30	4213370,20
5	486439,18	4213354,64
6	486486,48	4213337,69
7	486533,50	4213320,22
8	486549,94	4213313,95
9	486551,65	4213318,78
10	486528,42	4213357,66
11	486518,09	4213412,32
12	486486,37	4213456,72
13	486422,93	4213483,24
14	486382,79	4213481,57
15	486354,75	4213453,53
1	486324,19	4213394,69
3Y128		
1	485465,70	4203513,40
2	485425,04	4203538,15
3	485419,60	4203533,78
4	485414,05	4203526,25
5	485407,01	4203513,74
6	485398,26	4203497,94
7	485387,70	4203484,73
8	485375,78	4203473,88
9	485365,57	4203466,97
10	485356,49	4203458,78
11	485348,62	4203451,73
12	485341,97	4203443,66
13	485335,25	4203435,36
14	485328,56	4203426,77
15	485322,42	4203419,33
16	485321,73	4203418,70
17	485356,18	4203395,29

18	485354,71	4203393,36
19	485369,39	4203379,89
20	485377,39	4203392,23
21	485376,13	4203393,25
22	485383,84	4203403,66
23	485389,81	4203412,18
24	485395,69	4203420,65
25	485401,84	4203428,61
26	485408,66	4203436,11
27	485416,35	4203447,19
28	485425,31	4203460,41
29	485446,31	4203488,60
30	485456,25	4203501,77
1	485465,70	4203513,40
3Y129		
1	485613,55	4204363,03
2	485615,25	4204367,12
3	485607,48	4204368,18
4	485604,00	4204368,80
5	485597,23	4204370,91
6	485593,96	4204371,24
7	485591,29	4204370,86
8	485590,40	4204370,74
9	485587,06	4204369,17
10	485579,16	4204368,45
11	485576,07	4204367,44
12	485571,19	4204363,38
13	485570,99	4204362,31
14	485569,09	4204360,70
15	485566,08	4204356,82
16	485560,60	4204347,07
17	485553,02	4204333,45
18	485546,79	4204322,52
19	485540,97	4204310,71
20	485533,43	4204297,03
21	485534,59	4204296,25
22	485567,31	4204273,88
23	485599,47	4204252,27
24	485602,73	4204253,26
25	485607,90	4204263,64
26	485615,02	4204277,19
27	485623,15	4204291,16
28	485630,02	4204303,36
29	485638,18	4204316,89
30	485645,24	4204328,52
31	485652,67	4204345,42

32	485650,47	4204346,36
33	485655,78	4204357,53
34	485657,50	4204357,30
35	485659,82	4204365,84
36	485660,82	4204366,23
37	485661,47	4204368,88
38	485654,80	4204368,94
39	485616,83	4204367,31
40	485614,66	4204362,43
1	485613,55	4204363,03
3Y130		
1	485665,60	4204314,57
2	485646,22	4204318,82
3	485659,46	4204344,42
4	485668,43	4204367,61
5	485683,32	4204361,70
6	485686,36	4204360,14
1	485665,60	4204314,57
3Y131		
1	485754,37	4204505,08
2	485750,97	4204502,01
3	485739,05	4204493,72
4	485733,32	4204488,70
5	485731,66	4204487,64
6	485722,27	4204482,06
7	485719,37	4204480,72
8	485715,77	4204481,58
9	485712,17	4204483,39
10	485694,50	4204494,64
11	485695,00	4204495,55
12	485680,36	4204510,24
13	485674,32	4204516,71
14	485652,80	4204534,23
15	485637,73	4204544,73
16	485653,95	4204561,20
17	485655,46	4204559,88
18	485656,80	4204560,90
19	485668,28	4204553,54
20	485671,23	4204556,16
21	485676,38	4204556,56
22	485678,05	4204556,68
23	485679,98	4204559,91
24	485702,09	4204568,71
25	485712,84	4204565,74
26	485724,53	4204563,26
27	485734,83	4204563,33

28	485744,00	4204552,24
29	485765,62	4204549,65
30	485773,12	4204546,85
31	485774,52	4204546,53
32	485756,55	4204508,09
1	485754,37	4204505,08
3Y132		
1	485780,64	4204559,62
2	485779,65	4204558,80
3	485775,96	4204555,99
4	485766,51	4204550,76
5	485760,14	4204551,40
6	485753,12	4204552,65
7	485745,65	4204553,84
8	485735,03	4204563,69
9	485725,67	4204564,99
10	485702,99	4204572,20
11	485693,05	4204579,29
12	485707,48	4204597,24
13	485712,71	4204605,38
14	485720,91	4204611,80
15	485723,06	4204612,82
16	485739,42	4204620,12
17	485744,99	4204620,12
18	485747,13	4204618,05
19	485754,49	4204605,47
20	485764,75	4204594,76
21	485765,15	4204594,49
22	485766,57	4204593,58
23	485775,28	4204584,65
24	485784,37	4204573,96
25	485785,69	4204570,43
1	485780,64	4204559,62
3Y133		
1	485673,14	4204611,35
2	485689,32	4204593,17
3	485704,35	4204605,72
4	485707,79	4204608,53
5	485710,18	4204610,50
6	485710,51	4204610,42
7	485716,28	4204615,52
8	485740,63	4204628,83
9	485739,36	4204633,42
10	485735,43	4204641,12
11	485737,63	4204641,77
12	485741,94	4204644,84

13	485743,23	4204649,33
14	485746,72	4204660,86
15	485757,19	4204672,60
16	485759,29	4204675,58
17	485758,68	4204679,89
18	485751,18	4204700,27
19	485768,40	4204711,18
20	485772,39	4204705,19
21	485781,65	4204728,21
22	485789,64	4204744,39
23	485797,07	4204762,66
24	485804,70	4204780,98
25	485811,22	4204796,11
26	485811,65	4204799,82
27	485790,92	4204809,73
28	485785,41	4204812,35
29	485784,73	4204812,27
30	485769,00	4204817,37
31	485720,68	4204713,51
32	485723,32	4204707,61
33	485716,00	4204703,46
34	485694,80	4204657,90
35	485695,16	4204657,28
36	485698,65	4204650,25
37	485699,05	4204649,45
38	485697,78	4204648,69
39	485695,03	4204647,03
40	485691,70	4204651,22
41	485683,15	4204632,85
42	485683,83	4204631,89
43	485681,78	4204629,92
1	485673,14	4204611,35
3Y134		
1	485628,47	4204234,94
2	485627,79	4204239,60
3	485628,52	4204245,91
4	485631,84	4204248,90
5	485640,53	4204260,80
1	485628,47	4204234,94
3Y135		
1	485792,32	4204584,60
2	485776,98	4204590,86
3	485762,30	4204605,57
4	485747,97	4204626,04
5	485746,80	4204636,40
6	485749,56	4204650,45

7	485757,72	4204642,55
8	485769,56	4204621,13
9	485777,31	4204608,51
10	485791,95	4204596,33
11	485797,35	4204595,38
1	485792,32	4204584,60
3Y136		
1	485659,52	4204582,09
2	485664,29	4204581,82
3	485673,95	4204579,98
4	485677,89	4204580,61
5	485684,09	4204587,52
6	485671,10	4204606,96
1	485659,52	4204582,09
3Y137		
1	485809,96	4204622,36
2	485825,82	4204656,28
3	485827,27	4204659,38
4	485830,10	4204671,37
5	485825,52	4204672,76
6	485823,34	4204682,85
7	485822,82	4204689,49
8	485828,88	4204704,65
9	485832,36	4204703,03
10	485845,13	4204697,58
11	485880,26	4204772,74
12	485866,12	4204778,87
13	485848,94	4204786,53
14	485865,96	4204820,83
15	485871,34	4204860,29
16	485873,13	4204860,12
17	485867,03	4204817,02
18	485890,76	4204815,26
19	485894,85	4204858,95
20	485903,22	4204858,57
21	485902,52	4204820,39
22	485919,37	4204856,41
23	485939,17	4204880,78
24	485940,36	4204887,14
25	485940,87	4204900,50
26	485918,57	4204901,59
27	485907,15	4204900,72
28	485902,94	4204897,67
29	485892,38	4204890,04
30	485880,81	4204885,29
31	485869,43	4204880,15

32	485861,45	4204875,83
33	485854,38	4204871,70
34	485848,05	4204864,35
35	485841,33	4204866,10
36	485859,26	4204879,31
37	485872,11	4204885,80
38	485887,19	4204891,69
39	485893,11	4204894,27
40	485899,79	4204900,59
41	485908,60	4204909,05
42	485918,85	4204907,87
43	485923,80	4204906,61
44	485935,60	4204905,43
45	485940,88	4204905,40
46	485959,02	4204905,20
47	486013,86	4204972,69
48	486035,03	4205017,50
49	486021,33	4205028,17
50	486027,72	4205037,17
51	486027,96	4205037,51
52	486026,74	4205038,71
53	486032,50	4205045,00
54	486033,25	4205044,43
55	486043,40	4205036,77
56	486043,94	4205036,37
57	486048,56	4205046,15
58	486049,11	4205047,32
59	486042,10	4205052,85
60	486042,48	4205053,94
61	486047,91	4205062,41
62	486054,10	4205057,88
63	486074,21	4205100,46
64	486098,90	4205227,21
65	485953,10	4205192,24
66	485920,80	4205133,07
67	485867,18	4205075,96
68	485849,91	4205012,41
69	485851,25	4205011,75
70	485824,39	4204920,80
71	485812,72	4204881,32
72	485810,94	4204875,31
73	485814,69	4204874,08
74	485808,62	4204856,52
75	485803,99	4204837,14
76	485806,31	4204836,35
77	485829,29	4204828,50

78	485831,90	4204826,89
79	485820,25	4204796,05
80	485816,44	4204797,45
81	485808,73	4204778,84
82	485801,42	4204760,80
83	485794,37	4204743,17
84	485785,93	4204722,19
85	485779,29	4204707,21
86	485774,46	4204689,95
87	485767,83	4204672,51
88	485779,15	4204669,98
89	485776,73	4204654,85
90	485770,19	4204661,46
91	485767,40	4204661,06
92	485764,50	4204660,17
93	485759,78	4204654,95
94	485762,14	4204652,38
95	485763,96	4204648,60
96	485765,98	4204646,53
97	485769,09	4204644,61
98	485789,92	4204612,32
99	485795,67	4204602,62
100	485798,56	4204603,33
101	485798,60	4204611,50
102	485807,16	4204618,12
1	485809,96	4204622,36
3Y138		
1	485798,13	4204813,53
2	485805,05	4204832,06
3	485826,63	4204822,17
4	485819,14	4204803,62
1	485798,13	4204813,53
3Y139		
1	486134,44	4205316,28
2	486118,52	4205322,82
3	486073,71	4205341,26
4	486064,47	4205340,30
5	486068,17	4205342,21
6	486077,33	4205349,66
7	486080,88	4205353,08
8	486120,51	4205325,20
9	486123,43	4205328,47
10	486135,67	4205318,89
1	486134,44	4205316,28
3Y140		
1	485959,32	4205205,60

2	485977,05	4205206,34
3	485969,18	4205226,76
1	485959,32	4205205,60
3Y141		
1	486115,99	4205542,03
2	486119,60	4205539,36
3	486121,52	4205538,14
4	486140,91	4205551,94
5	486154,81	4205561,01
6	486131,45	4205575,21
1	486115,99	4205542,03
3Y142		
1	486136,17	4205585,35
2	486146,51	4205579,50
3	486165,92	4205568,29
4	486169,90	4205568,20
5	486172,26	4205568,73
6	486174,35	4205569,56
7	486175,86	4205571,24
8	486189,14	4205591,58
9	486196,08	4205602,25
10	486207,02	4205620,49
11	486217,37	4205637,20
12	486214,22	4205639,52
13	486185,94	4205636,87
14	486163,77	4205639,48
15	486164,19	4205641,85
16	486162,60	4205642,12
1	486136,17	4205585,35
3Y143		
1	486461,67	4206041,33
2	486458,91	4206042,24
3	486441,55	4206047,82
4	486424,83	4206053,16
5	486396,62	4206062,32
6	486394,64	4206062,96
7	486397,33	4206068,66
8	486402,06	4206077,50
9	486406,73	4206086,34
10	486411,41	4206095,19
11	486416,39	4206103,91
12	486420,41	4206113,06
13	486424,85	4206125,34
14	486427,56	4206131,80
15	486431,70	4206140,90
16	486432,10	4206141,60

17	486444,58	4206137,37
18	486463,61	4206130,40
19	486481,96	4206123,67
20	486474,24	4206086,06
21	486473,48	4206082,22
22	486478,45	4206080,22
1	486461,67	4206041,33
3Y144		
1	486436,72	4206149,74
2	486446,64	4206147,72
3	486474,40	4206141,20
4	486486,37	4206176,60
5	486499,02	4206179,41
6	486502,49	4206166,43
7	486512,10	4206168,96
8	486538,46	4206215,56
9	486536,74	4206220,04
10	486535,05	4206222,02
11	486532,48	4206222,87
12	486525,04	4206221,80
13	486510,14	4206218,64
14	486490,92	4206214,68
15	486472,78	4206210,81
16	486462,78	4206209,32
17	486461,27	4206204,35
18	486458,30	4206194,70
19	486455,32	4206185,05
20	486452,95	4206175,12
21	486444,47	4206168,05
22	486442,56	4206157,90
1	486436,72	4206149,74
3Y145		
1	486465,01	4206216,50
2	486466,72	4206215,74
3	486472,29	4206215,49
4	486490,19	4206218,39
5	486521,30	4206226,04
6	486522,14	4206244,80
7	486490,01	4206243,00
8	486474,85	4206245,72
9	486473,67	4206242,70
10	486469,60	4206233,57
11	486467,34	4206223,59
1	486465,01	4206216,50
3Y146		
1	486432,96	4205974,82

2	486428,57	4205975,96
3	486419,13	4205978,42
4	486409,01	4205981,05
5	486396,00	4205984,42
6	486383,30	4205987,72
7	486372,65	4205990,49
8	486363,42	4205992,89
9	486365,34	4205995,30
10	486368,91	4206004,67
11	486372,81	4206013,89
12	486376,35	4206023,27
13	486380,15	4206032,53
14	486384,59	4206041,58
15	486387,37	4206041,05
16	486386,67	4206037,40
17	486398,11	4206033,91
18	486409,21	4206031,15
19	486409,81	4206032,99
20	486421,75	4206029,36
21	486433,01	4206026,36
22	486441,08	4206023,79
23	486452,47	4206020,02
1	486432,96	4205974,82
3Y147		
1	486964,57	4207025,65
2	486962,42	4207025,88
3	486956,73	4207025,89
4	486915,24	4207016,75
5	486905,58	4207014,91
6	486906,68	4207029,81
7	486911,18	4207050,07
8	486916,62	4207060,25
9	486939,18	4207065,91
10	486947,15	4207064,19
11	486950,29	4207064,59
12	486955,07	4207080,05
13	486968,71	4207090,23
14	486976,34	4207092,79
15	486980,46	4207093,01
16	486987,47	4207090,34
17	486980,06	4207060,13
18	486979,11	4207059,05
19	486975,65	4207042,91
1	486964,57	4207025,65
3Y148		
1	486141,31	4205330,94

2	486161,77	4205374,65
3	486154,06	4205378,46
4	486157,50	4205380,06
5	486159,09	4205382,87
6	486165,91	4205394,96
7	486174,36	4205406,92
8	486172,37	4205409,77
9	486177,09	4205415,99
10	486179,54	4205412,24
11	486215,83	4205490,42
12	486208,23	4205495,29
13	486219,01	4205510,81
14	486223,97	4205507,80
15	486227,32	4205514,96
16	486221,67	4205518,53
17	486234,26	4205541,04
18	486237,16	4205542,61
19	486257,26	4205583,59
20	486272,79	4205614,55
21	486273,73	4205614,09
22	486314,93	4205705,17
23	486317,00	4205707,31
24	486320,41	4205714,05
25	486346,64	4205774,81
26	486339,53	4205782,37
27	486348,27	4205790,42
28	486349,02	4205791,08
29	486356,46	4205797,57
30	486362,43	4205811,39
31	486374,22	4205838,69
32	486366,96	4205847,14
33	486379,30	4205861,99
34	486383,17	4205859,45
35	486383,42	4205860,01
36	486383,68	4205860,61
37	486378,82	4205863,11
38	486363,63	4205853,74
39	486371,94	4205861,76
40	486326,81	4205881,92
41	486318,13	4205860,37
42	486324,46	4205857,00
43	486314,48	4205831,44
44	486306,61	4205834,88
45	486312,05	4205851,42
46	486293,57	4205857,63
47	486276,83	4205897,54

48	486219,53	4205769,09
49	486228,08	4205758,22
50	486214,64	4205743,04
51	486210,19	4205748,15
52	486196,80	4205718,13
53	486187,08	4205681,58
54	486180,48	4205681,54
55	486169,52	4205656,97
56	486165,80	4205648,68
57	486164,40	4205643,99
58	486185,34	4205641,31
59	486216,79	4205648,95
60	486216,62	4205645,06
61	486222,75	4205644,38
62	486226,13	4205647,67
63	486236,84	4205674,62
64	486240,51	4205674,20
65	486225,79	4205639,25
66	486209,68	4205611,13
67	486192,65	4205585,58
68	486176,87	4205568,63
69	486172,13	4205565,14
70	486160,36	4205558,98
71	486150,93	4205553,82
72	486143,18	4205548,81
73	486122,89	4205534,62
74	486119,11	4205529,31
75	486109,90	4205520,90
76	486103,20	4205514,55
77	486085,30	4205476,12
78	486099,17	4205463,21
79	486089,04	4205454,61
80	486085,88	4205449,69
81	486082,27	4205445,25
82	486073,84	4205451,52
83	486070,76	4205444,89
84	486053,62	4205408,09
85	486061,87	4205406,76
86	486051,22	4205384,20
87	486048,76	4205375,01
88	486059,50	4205371,66
89	486055,59	4205359,84
90	486054,08	4205357,28
91	486045,01	4205360,63
92	486033,13	4205364,10
93	486021,99	4205340,18

94	486023,09	4205339,76
95	486043,60	4205340,36
96	486046,37	4205339,82
97	486049,49	4205339,51
98	486053,38	4205340,11
99	486057,69	4205341,21
100	486062,74	4205343,05
101	486066,24	4205345,04
102	486072,93	4205350,37
103	486072,02	4205351,00
104	486072,14	4205351,10
105	486075,44	4205353,82
106	486079,37	4205362,79
107	486081,86	4205369,98
108	486088,70	4205397,93
109	486093,15	4205409,34
110	486100,41	4205421,50
111	486115,70	4205434,55
112	486127,21	4205446,96
113	486128,26	4205446,43
114	486136,88	4205455,91
115	486146,80	4205465,51
116	486150,14	4205469,56
117	486153,73	4205467,10
118	486163,66	4205461,49
119	486178,00	4205454,09
120	486179,28	4205452,83
121	486179,07	4205452,02
122	486178,20	4205450,74
123	486152,71	4205465,73
124	486146,22	4205458,83
125	486144,50	4205460,45
126	486135,64	4205448,98
127	486136,48	4205448,16
128	486142,76	4205443,65
129	486134,62	4205433,40
130	486132,20	4205428,77
131	486120,53	4205432,46
132	486109,95	4205423,24
133	486100,36	4205410,13
134	486093,85	4205398,79
135	486091,68	4205386,92
136	486092,58	4205378,95
137	486087,92	4205362,09
138	486085,28	4205356,96
139	486120,31	4205330,93

140	486124,10	4205336,92
141	486126,45	4205339,16
1	486141,31	4205330,94
142	486124,74	4205372,97
143	486126,20	4205379,83
144	486119,69	4205381,65
145	486117,85	4205374,85
142	486124,74	4205372,97
3Y149		
1	485520,01	4203599,54
2	485506,40	4203606,46
3	485497,81	4203610,04
4	485485,68	4203612,99
5	485475,63	4203614,99
6	485466,25	4203615,80
7	485462,28	4203612,92
8	485461,88	4203612,51
9	485455,09	4203602,03
10	485449,23	4203592,40
11	485443,12	4203580,82
12	485439,45	4203568,50
13	485435,40	4203552,19
14	485475,32	4203527,32
15	485485,73	4203540,59
16	485488,66	4203541,99
17	485497,17	4203555,59
18	485500,94	4203561,15
19	485508,06	4203572,23
20	485514,97	4203583,63
21	485521,58	4203595,93
1	485520,01	4203599,54
3Y150		
1	485902,52	4204820,39
2	485900,13	4204820,52
3	485894,64	4204810,67
4	485892,46	4204804,02
5	485892,08	4204798,03
1	485902,52	4204820,39
3Y151		
1	484869,60	4202828,57
2	484866,84	4202829,83
3	484865,48	4202825,99
4	484865,39	4202825,49
5	484869,60	4202828,57
1	484869,60	4202828,57

ЗУ152		
1	484951,04	4202905,95
2	484950,31	4202906,20
3	484949,78	4202904,66
1	484951,04	4202905,95
ЗУ153		
1	485079,66	4203044,45
2	485074,00	4203048,10
3	485073,34	4203045,08
4	485073,80	4203048,82
5	485080,06	4203044,70
1	485079,66	4203044,45
ЗУ154		
1	485089,90	4203037,85
2	485079,66	4203044,45

3	485080,06	4203044,70
4	485090,24	4203038,00
1	485089,90	4203037,85
ЗУ155		
1	485120,90	4203051,79
2	485114,06	4203057,36
3	485105,02	4203044,65
1	485120,90	4203051,79
ЗУ156		
1	484538,80	4202829,83
2	484536,70	4202835,40
3	484564,71	4202846,14
4	484557,69	4202842,19
1	484538,80	4202829,83

**Перечень координат характерных точек частей земельных участков,
предназначенных для размещения объекта регионального значения**

Таблица № 10

№ точек	Координаты	
	X	Y
54:35:073920:25:ЧЗУ1		
1	483492,94	4202569,54
2	483501,30	4202572,79
3	483531,41	4202583,01
4	483528,56	4202586,04
5	483521,09	4202593,32
6	483496,08	4202617,72
7	483496,07	4202617,72
8	483485,90	4202614,28
9	483465,49	4202607,20
10	483457,72	4202604,21
1	483492,94	4202569,54
54:35:073920:25:ЧЗУ2		
1	4202672,40	4202672,40
2	4202696,36	4202696,36
3	4202745,57	4202745,57
4	4202761,88	4202761,88
5	4202763,87	4202763,87
6	4202761,15	4202761,15
7	4202724,99	4202724,99
8	4202714,11	4202714,11
9	4202712,39	4202712,39
10	4202710,46	4202710,46
11	4202692,67	4202692,67

1	4202672,40	4202672,40
54:35:073795:30:ЧЗУ3		
1	483531,41	4202583,01
2	483531,42	4202583,01
3	483536,48	4202584,72
4	483524,96	4202596,26
5	483521,09	4202593,32
6	483528,56	4202586,04
1	483531,41	4202583,01
54:35:073800:19:ЧЗУ4		
1	483501,64	4202619,61
2	483496,08	4202617,72
3	483521,09	4202593,32
4	483524,96	4202596,26
1	483501,64	4202619,61
54:19:133701:148:ЧЗУ5		
1	486787,80	4209122,70
2	486845,71	4209138,72
3	486837,37	4209167,75
4	486801,58	4209157,74
5	486780,58	4209152,00
1	486787,80	4209122,70
54:19:142601:95:ЧЗУ6		
1	486780,58	4209152,00
2	486801,58	4209157,74
3	486837,37	4209167,75

4	486830,69	4209191,00
5	486829,14	4209197,10

6	486773,28	4209181,62
1	486780,58	4209152,00

Перечень координат характерных точек частей существующих земельных участков, на которых линейный объект может быть размещен на условиях публичного сервитута

Таблица № 11

№ точек	Координаты	
	X	Y
54:35:000000:21647		
1	483085,59	4202875,60
2	483091,17	4202867,63
3	483126,57	4202832,89
4	483140,71	4202818,69
5	483221,00	4202777,74
6	483247,86	4202763,87
7	483251,06	4202761,15
8	483293,76	4202724,99
9	483306,60	4202714,11
10	483308,63	4202712,39
11	483293,29	4202698,97
12	483287,95	4202706,89
13	483286,12	4202709,60
14	483282,02	4202715,74
15	483277,00	4202723,30
16	483270,97	4202728,43
17	483263,99	4202732,08
18	483257,21	4202736,15
19	483252,15	4202739,34
20	483245,01	4202742,85
21	483239,29	4202744,76
22	483233,52	4202746,58
23	483227,83	4202748,58
24	483222,32	4202750,97
25	483215,02	4202754,24
26	483209,61	4202756,85
27	483202,30	4202760,10
28	483196,95	4202762,83
29	483189,74	4202766,28
30	483182,39	4202769,47
31	483177,16	4202772,44
32	483172,11	4202775,80
33	483166,95	4202778,95
34	483159,94	4202778,34
35	483154,63	4202781,33

36	483150,28	4202786,21
37	483144,81	4202791,38
38	483138,48	4202795,00
39	483132,26	4202798,83
40	483126,18	4202802,91
41	483121,74	4202805,89
42	483117,05	4202809,82
43	483108,48	4202820,85
44	483104,00	4202825,42
45	483099,69	4202830,16
46	483095,54	4202835,02
47	483091,53	4202840,00
48	483087,62	4202845,10
49	483072,68	4202866,96
1	483085,59	4202875,60
50	483342,76	4202555,01
51	483340,61	4202553,61
52	483324,85	4202543,71
53	483316,08	4202538,07
54	483326,05	4202518,74
55	483330,32	4202510,08
56	483332,99	4202504,72
57	483315,27	4202496,16
58	483286,87	4202483,91
59	483274,38	4202478,59
60	483270,21	4202485,75
61	483259,09	4202503,58
62	483250,80	4202515,82
50	483342,76	4202555,01
63	483473,69	4202240,19
64	483492,27	4202211,60
65	483495,43	4202206,72
66	483498,79	4202201,23
67	483497,68	4202200,51
68	483499,41	4202197,68
69	483500,97	4202195,13

70	483511,25	4202178,36
71	483513,07	4202179,57
72	483528,03	4202156,54
73	483516,51	4202148,41
74	483494,79	4202179,20
75	483491,14	4202184,79
76	483487,90	4202190,63
77	483482,18	4202200,70
78	483479,81	4202206,55
79	483477,85	4202212,58
80	483474,92	4202220,73
81	483474,28	4202227,14
82	483473,82	4202233,59
63	483473,69	4202240,19
54:35:000000:376		
1	484272,85	4202762,81
2	484283,82	4202734,70
3	484286,38	4202731,55
4	484287,86	4202728,26
5	484259,01	4202724,98
6	484259,55	4202727,69
7	484246,52	4202759,77
1	484272,85	4202762,81
8	484207,13	4202755,21
9	484201,15	4202745,28
10	484193,09	4202732,69
11	484183,31	4202716,43
12	484165,67	4202714,63
13	484169,06	4202721,02
14	484170,64	4202725,71
15	484185,06	4202752,86
16	484193,66	4202753,66
8	484207,13	4202755,21
54:19:133701:828		
1	485916,83	4213461,22
2	485944,24	4213452,37
3	485991,32	4213434,61
4	486037,79	4213418,14
5	486083,48	4213395,39
6	486129,86	4213378,55
7	486177,04	4213360,97
8	486239,05	4213336,28
9	486270,71	4213325,02
10	486317,58	4213307,60
11	486364,73	4213291,05
12	486411,89	4213275,48

13	486458,78	4213258,31
14	486461,43	4213257,24
15	486456,95	4213256,49
16	486441,65	4213253,92
17	486408,61	4213266,02
18	486314,19	4213298,19
19	486241,31	4213324,69
20	486237,07	4213330,75
21	486173,46	4213359,02
22	486080,52	4213387,86
23	486068,91	4213391,46
24	486033,88	4213408,92
25	485978,76	4213428,30
26	485912,48	4213451,62
1	485916,83	4213461,22
27	486324,19	4213394,69
28	486345,15	4213387,04
29	486351,16	4213385,13
30	486397,30	4213370,20
31	486439,18	4213354,64
32	486486,48	4213337,69
33	486533,50	4213320,22
34	486549,94	4213313,95
35	486579,23	4213302,79
36	486626,03	4213288,32
37	486649,35	4213281,54
38	486692,48	4213271,9
39	486689,70	4213260,60
40	486670,00	4213265,12
41	486623,17	4213278,74
42	486575,97	4213293,31
43	486546,59	4213304,52
44	486529,98	4213310,86
45	486483,05	4213328,30
46	486435,75	4213345,26
47	486388,82	4213362,68
48	486341,92	4213377,57
49	486319,55	4213385,74
50	486321,70	4213389,88
27	486324,19	4213394,69
51	486765,76	4213171,20
52	486803,25	4213168,00
53	486854,16	4213161,05
54	486903,95	4213153,52
55	486954,85	4213148,62

56	487006,23	4213146,36
57	487056,28	4213145,71
58	487056,12	4213144,80
59	486982,86	4213142,91
60	486957,04	4213142,91
61	486923,38	4213145,23
51	486765,76	4213171,20
62	486556,39	4213223,49
63	486603,51	4213211,43
64	486651,87	4213197,66
65	486701,95	4213187,55
66	486744,10	4213174,77
67	486698,53	4213182,36
68	486632,87	4213196,87
69	486577,72	4213215,93
62	486556,39	4213223,49
70	486038,45	4213482,59
71	486058,16	4213475,34
72	486222,54	4213416,63
73	486198,24	4213421,76
74	486151,75	4213438,56
75	486104,27	4213455,54
76	486056,88	4213473,55
70	486038,45	4213482,59
77	486747,81	4213257,61
78	486821,53	4213234,29
79	486813,07	4213235,51
80	486764,75	4213243,92
81	486745,58	4213248,10
82	486747,49	4213256,25
77	486747,81	4213257,61
83	485943,05	4213519,09
84	485954,86	4213514,60
85	485942,15	4213517,10
83	485943,05	4213519,09
54:19:133701:829		
1	487056,28	4213145,71
2	487065,98	4213202,19
3	486911,07	4213218,14
4	486838,31	4213228,99
5	486821,53	4213234,29
6	486813,07	4213235,51

7	486764,75	4213243,92
8	486745,58	4213248,10
9	486730,32	4213251,43
10	486718,09	4213254,10
11	486689,70	4213260,6
12	486670,00	4213265,12
13	486623,17	4213278,74
14	486575,97	4213293,31
15	486546,59	4213304,52
16	486529,98	4213310,86
17	486483,05	4213328,30
18	486435,75	4213345,25
19	486388,82	4213362,68
20	486341,92	4213377,57
21	486319,55	4213385,74
22	486317,76	4213382,30
23	486262,81	4213402,11
24	486222,54	4213416,63
25	486198,24	4213421,76
26	486151,75	4213438,56
27	486104,27	4213455,54
28	486056,88	4213473,55
29	486038,45	4213482,59
30	485956,29	4213514,06
31	485955,24	4213514,46
32	485954,86	4213514,60
33	485942,15	4213517,10
34	485932,93	4213496,74
35	485922,19	4213473,05
36	485916,83	4213461,22
37	485944,24	4213452,37
38	485991,32	4213434,61
39	486037,79	4213418,14
40	486083,48	4213395,39
41	486129,86	4213378,55
42	486177,04	4213360,97
43	486222,35	4213342,22
44	486239,05	4213336,28
45	486270,71	4213325,02
46	486317,58	4213307,60
47	486364,73	4213291,05
48	486411,89	4213275,48
49	486458,78	4213258,31
50	486461,43	4213257,24
51	486463,41	4213257,57
52	486517,91	4213237,13

53	486556,40	4213223,49
54	486603,51	4213211,43
55	486651,87	4213197,66
56	486701,95	4213187,55
57	486744,10	4213174,77
58	486765,77	4213171,20
59	486803,25	4213168,00
60	486854,16	4213161,05
61	486903,95	4213153,52
62	486954,85	4213148,62
63	487006,23	4213146,36
1	487056,28	4213145,71
54:19:133701:1013		
1	486747,81	4213257,61

2	486727,11	4213264,16
3	486692,48	4213271,90
4	486689,70	4213260,60
5	486718,09	4213254,10
6	486730,32	4213251,43
7	486732,19	4213259,60
8	486747,49	4213256,25
1	486747,81	4213257,61
54:19:133701:2720		
1	486747,49	4213256,25
2	486732,19	4213259,60
3	486730,32	4213251,43
4	486745,58	4213248,10
1	486747,49	4213256,25

Сведения о границах территории, применительно к которой осуществляется подготовка проекта межевания

Подготовка проекта межевания территории осуществляется применительно к территории, расположенной в границах зоны планируемого размещения линейного объекта.

Площадь зоны планируемого размещения линейного объекта составляет 178,08 га.

Перечень координат характерных точек приведен в соответствии с системой координат, используемой для ведения Единого государственного реестра недвижимости – местной системы координат Новосибирской области, действующей на территории Новосибирской области на основании постановления Правительства Новосибирской области от 28.12.2011 № 608-п «О введении в действие местной системы координат Новосибирской области».

Перечень координат характерных точек границы территории, применительно к которой осуществляется подготовка проекта межевания

Таблица № 12

№ точки	Координаты	
	X	Y
1	2	3
1	485055,27	4202993,74
2	485054,67	4202995,54
3	485056,10	4203020,30
4	485060,91	4203020,24
5	485080,92	4203033,81
6	485103,78	4203044,09
7	485126,63	4203054,37
8	485130,06	4203055,99

9	485145,56	4203062,89
10	485147,85	4203064,02
11	485150,10	4203065,23
12	485151,68	4203066,15
13	485153,24	4203067,11
14	485154,78	4203068,12
15	485156,29	4203069,16
16	485157,78	4203070,25
17	485159,24	4203071,38
18	485160,67	4203072,54
19	485162,07	4203073,75

20	485163,45	4203074,99
21	485164,79	4203076,27
22	485166,10	4203077,59
23	485167,38	4203078,95
24	485168,63	4203080,33
25	485169,84	4203081,76
26	485171,01	4203083,21
27	485172,15	4203084,70
28	485173,67	4203086,83
29	485175,11	4203089,01
30	485176,48	4203091,26
31	485177,77	4203093,55
32	485178,43	4203094,80
33	485179,06	4203096,06
34	485185,58	4203108,51
35	485190,27	4203117,61
36	485202,70	4203157,30
37	485206,77	4203160,86
38	485233,64	4203137,00
39	485233,65	4203136,88
40	485329,82	4203244,93
41	485424,20	4203346,02
42	485516,51	4203422,04
43	485618,38	4203529,46
44	485645,77	4203542,85
45	485667,50	4203553,40
46	485717,93	4203555,24
47	485773,98	4203557,27
48	485789,93	4203557,85
49	485900,04	4203545,59
50	485927,99	4203538,75
51	485977,01	4203526,73
52	486086,39	4203499,92
53	486292,19	4203449,46
54	486366,21	4203433,93
55	486394,60	4203551,80
56	486325,65	4203564,80
57	486321,38	4203566,06
58	486277,08	4203576,74
59	486260,55	4203580,77
60	486259,71	4203580,97
61	486239,38	4203585,93
62	486221,04	4203590,40
63	486208,67	4203593,41
64	486194,86	4203596,78
65	486194,64	4203596,13

66	486187,51	4203598,57
67	486170,18	4203602,80
68	486169,73	4203601,33
69	486151,62	4203607,32
70	486146,86	4203608,48
71	486145,97	4203607,09
72	486132,85	4203611,90
73	486128,22	4203613,03
74	486105,62	4203618,54
75	486087,31	4203623,00
76	486058,15	4203630,10
77	485986,37	4203647,60
78	485823,72	4203687,25
79	485800,66	4203692,87
80	485776,92	4203698,66
81	485737,12	4203708,36
82	485649,47	4203729,72
83	485634,15	4203733,45
84	485633,81	4203732,61
85	485628,42	4203734,85
86	485616,50	4203737,75
87	485592,60	4203743,57
88	485571,94	4203765,42
89	485554,65	4203788,10
90	485553,96	4203788,90
91	485523,96	4203824,11
92	485518,55	4203830,45
93	485512,35	4203850,47
94	485509,64	4203859,21
95	485498,06	4203896,63
96	485498,99	4203910,19
97	485499,12	4203912,14
98	485499,76	4203921,33
99	485500,54	4203932,73
100	485502,79	4203965,50
101	485504,11	4203968,32
102	485512,13	4203985,46
103	485515,21	4203992,24
104	485665,60	4204314,57
105	485720,06	4204434,11
106	485749,74	4204494,56
107	485754,37	4204505,08
108	485756,55	4204508,09
109	485919,37	4204856,41
110	486013,86	4204972,69
111	486074,21	4205100,46

112	486103,29	4205249,72
113	486163,98	4205379,38
114	486166,71	4205384,46
115	486179,54	4205412,24
116	486215,83	4205490,42
117	486273,73	4205614,09
118	486314,93	4205705,17
119	486317,00	4205707,31
120	486320,41	4205714,05
121	486381,47	4205855,50
122	486411,19	4205924,37
123	486480,67	4206085,36
124	486502,99	4206152,85
125	486577,91	4206285,32
126	486640,31	4206437,92
127	486728,77	4206504,66
128	486751,94	4206560,72
129	486780,18	4206628,34
130	486799,04	4206677,31
131	486809,06	4206698,96
132	486902,64	4206921,82
133	486907,42	4206954,88
134	486909,57	4206955,71
135	486910,48	4206950,40
136	486913,34	4206949,83
137	486915,99	4206949,96
138	487007,46	4207092,47
139	487051,97	4207199,95
140	487046,17	4207396,75
141	487063,37	4207527,81
142	487105,40	4207634,36
143	487111,66	4207743,82
144	487118,89	4207899,88
145	487109,20	4208016,16
146	487067,20	4208233,08
147	487037,80	4208362,95
148	486992,05	4208552,71
149	486953,94	4208709,41
150	486920,49	4208850,44
151	486902,45	4208932,23
152	486863,18	4209077,91
153	486830,69	4209191,00
154	486785,87	4209366,97
155	486721,07	4209612,25
156	486699,31	4209772,15
157	486691,55	4209808,15

158	486640,53	4209950,17
159	486584,26	4210146,28
160	486554,37	4210313,26
161	486532,61	4210385,79
162	486503,83	4210480,34
163	486450,68	4210696,38
164	486410,52	4210859,07
165	486364,55	4211046,39
166	486333,99	4211184,43
167	486280,42	4211391,48
168	486230,84	4211595,64
169	486219,18	4211800,24
170	486202,09	4211906,95
171	486210,30	4212106,02
172	486213,05	4212292,19
173	486186,68	4212454,51
174	486200,63	4212582,08
175	486215,65	4212700,88
176	486265,87	4212879,20
177	486290,39	4212947,58
178	486314,09	4213087,75
179	486342,10	4213174,26
180	486358,33	4213205,32
181	486417,82	4213249,93
182	486463,41	4213257,57
183	486517,91	4213237,13
184	486522,17	4213235,62
185	486551,65	4213318,78
186	486528,42	4213357,66
187	486518,09	4213412,32
188	486486,37	4213456,72
189	486422,93	4213483,24
190	486382,79	4213481,57
191	486354,75	4213453,53
192	486317,76	4213382,30
193	486262,81	4213402,11
194	486237,06	4213330,75
195	486266,39	4213288,80
196	486272,44	4213223,24
197	486259,14	4213169,13
198	486181,65	4212949,85
199	486190,98	4212942,83
200	486189,48	4212937,98
201	486188,57	4212932,98
202	486187,69	4212927,98
203	486186,85	4212922,97

204	486186,06	4212917,94
205	486185,32	4212912,90
206	486185,12	4212907,74
207	486184,25	4212900,21
208	486183,30	4212890,03
209	486182,79	4212879,76
210	486182,43	4212869,46
211	486182,23	4212859,15
212	486182,12	4212848,82
213	486181,82	4212838,56
214	486181,15	4212828,38
215	486180,48	4212818,22
216	486179,60	4212808,10
217	486178,74	4212797,99
218	486177,12	4212788,05
219	486175,34	4212778,13
220	486173,59	4212768,22
221	486171,89	4212758,29
222	486169,90	4212748,40
223	486167,72	4212738,57
224	486165,62	4212728,72
225	486163,66	4212718,84
226	486161,77	4212708,94
227	486159,92	4212699,04
228	486158,18	4212689,12
229	486156,48	4212679,19
230	486154,80	4212669,26
231	486153,30	4212659,29
232	486151,89	4212649,32
233	486150,52	4212639,34
234	486149,20	4212629,35
235	486147,97	4212619,35
236	486146,78	4212609,35
237	486145,69	4212599,32
238	486144,64	4212589,31
239	486143,57	4212579,31
240	486142,48	4212569,29
241	486141,51	4212559,26
242	486140,37	4212549,26
243	486139,12	4212539,27
244	486137,91	4212529,28
245	486136,76	4212519,28
246	486135,63	4212509,27
247	486134,42	4212499,28
248	486133,23	4212489,28
249	486132,05	4212479,28

250	486130,83	4212469,28
251	486129,37	4212459,30
252	486127,43	4212449,36
253	486125,72	4212439,39
254	486123,78	4212429,43
255	486120,90	4212419,54
256	486118,08	4212409,63
257	486115,39	4212399,70
258	486111,81	4212389,82
259	486108,03	4212379,93
260	486104,28	4212370,01
261	486100,65	4212360,07
262	486097,37	4212350,09
263	486094,27	4212340,08
264	486091,78	4212330,03
265	486088,69	4212319,98
266	486085,32	4212309,94
267	486082,16	4212299,87
268	486079,81	4212289,75
269	486078,25	4212279,59
270	486076,73	4212269,43
271	486075,23	4212259,25
272	486074,16	4212249,06
273	486073,32	4212238,86
274	486072,50	4212228,65
275	486072,36	4212218,45
276	486072,28	4212208,22
277	486072,24	4212198,01
278	486072,23	4212187,78
279	486072,29	4212177,56
280	486072,56	4212167,34
281	486072,88	4212157,14
282	486073,26	4212146,92
283	486073,68	4212136,71
284	486074,15	4212126,50
285	486074,52	4212116,29
286	486074,89	4212106,08
287	486075,30	4212095,88
288	486076,20	4212085,69
289	486077,46	4212075,51
290	486078,78	4212065,35
291	486080,20	4212055,19
292	486081,64	4212045,05
293	486083,32	4212034,92
294	486085,26	4212024,81
295	486087,28	4212014,71

296	486089,41	4212004,63
297	486091,66	4211994,58
298	486093,95	4211984,53
299	486095,75	4211974,46
300	486097,38	4211964,39
301	486098,95	4211954,32
302	486100,64	4211944,25
303	486102,65	4211934,23
304	486104,69	4211924,21
305	486106,91	4211914,22
306	486109,30	4211904,25
307	486111,70	4211894,29
308	486114,18	4211884,35
309	486116,14	4211874,38
310	486117,77	4211864,36
311	486119,41	4211854,35
312	486121,35	4211844,38
313	486124,20	4211834,53
314	486126,60	4211824,62
315	486129,01	4211814,73
316	486131,41	4211804,85
317	486133,86	4211794,98
318	486136,11	4211785,09
319	486138,36	4211775,20
320	486140,32	4211767,32
321	486146,18	4211745,74
322	486148,88	4211735,96
323	486151,64	4211726,18
324	486148,58	4211715,52
325	486151,05	4211705,70
326	486153,34	4211695,85
327	486155,68	4211686,03
328	486158,19	4211676,24
329	486163,20	4211656,64
330	486165,38	4211636,57
331	486169,71	4211616,88
332	486171,53	4211606,98
333	486173,92	4211597,18
334	486176,36	4211587,40
335	486178,07	4211567,20
336	486184,09	4211558,16
337	486186,68	4211548,42
338	486188,13	4211538,44
339	486186,54	4211527,79
340	486189,04	4211518,02
341	486192,06	4211508,37

342	486193,38	4211498,34
343	486194,93	4211488,36
344	486196,58	4211478,39
345	486198,27	4211468,43
346	486200,06	4211458,50
347	486202,33	4211448,67
348	486204,78	4211438,96
349	486207,41	4211429,31
350	486210,01	4211419,65
351	486212,43	4211409,95
352	486214,61	4211400,20
353	486218,22	4211382,54
354	486231,07	4211332,15
355	486247,40	4211274,38
356	486257,36	4211235,64
357	486264,92	4211186,00
358	486292,81	4211100,19
359	486293,71	4211090,11
360	486298,27	4211080,93
361	486300,79	4211071,26
362	486300,85	4211060,97
363	486303,53	4211051,33
364	486306,49	4211041,76
365	486308,32	4211031,92
366	486310,31	4211022,10
367	486312,60	4211012,37
368	486314,97	4211002,65
369	486317,30	4210992,93
370	486319,60	4210983,19
371	486322,02	4210973,49
372	486324,71	4210963,86
373	486327,40	4210954,22
374	486330,12	4210944,59
375	486332,86	4210934,97
376	486335,55	4210925,33
377	486338,22	4210915,69
378	486343,88	4210886,18
379	486349,01	4210866,86
380	486351,96	4210857,30
381	486354,41	4210847,58
382	486357,02	4210837,93
383	486360,11	4210828,40
384	486363,90	4210819,04
385	486366,48	4210809,36
386	486368,52	4210799,57
387	486369,63	4210794,24

388	486366,07	4210788,67
389	486368,30	4210778,91
390	486369,92	4210769,01
391	486371,76	4210759,16
392	486374,42	4210749,54
393	486377,08	4210739,88
394	486379,46	4210730,17
395	486382,13	4210720,53
396	486385,03	4210710,94
397	486387,91	4210701,35
398	486390,60	4210691,72
399	486393,49	4210682,13
400	486396,52	4210672,58
401	486399,05	4210662,90
402	486401,59	4210653,23
403	486404,39	4210643,62
404	486407,30	4210634,03
405	486410,20	4210624,45
406	486415,17	4210596,43
407	486420,65	4210585,83
408	486422,93	4210576,09
409	486422,88	4210565,78
410	486425,33	4210556,09
411	486427,77	4210546,39
412	486430,12	4210536,67
413	486432,42	4210526,94
414	486434,68	4210517,18
415	486436,94	4210507,45
416	486439,37	4210497,75
417	486441,87	4210488,07
418	486444,23	4210478,35
419	486446,77	4210468,68
420	486451,47	4210459,54
421	486454,14	4210449,90
422	486456,76	4210440,25
423	486459,56	4210430,64
424	486462,08	4210420,96
425	486457,33	4210409,49
426	486463,88	4210400,80
427	486464,85	4210390,74
428	486465,82	4210380,68
429	486466,79	4210370,62
430	486467,91	4210360,59
431	486469,06	4210350,58
432	486470,37	4210340,60
433	486471,74	4210330,64

434	486473,00	4210320,65
435	486474,11	4210310,63
436	486475,81	4210300,75
437	486477,70	4210290,91
438	486479,74	4210281,12
439	486481,84	4210271,34
440	486484,04	4210261,58
441	486486,78	4210251,96
442	486489,65	4210242,36
443	486492,78	4210232,84
444	486496,33	4210223,41
445	486500,03	4210214,02
446	486504,07	4210204,71
447	486508,12	4210195,42
448	486512,22	4210186,13
449	486516,52	4210176,89
450	486520,52	4210167,58
451	486523,64	4210158,05
452	486526,78	4210148,52
453	486530,11	4210139,04
454	486533,07	4210129,48
455	486535,33	4210119,74
456	486537,53	4210109,98
457	486539,54	4210100,18
458	486531,66	4210098,23
459	486534,74	4210088,69
460	486537,75	4210079,14
461	486540,92	4210069,61
462	486544,50	4210060,20
463	486548,66	4210050,93
464	486550,64	4210041,11
465	486552,72	4210031,34
466	486554,81	4210021,54
467	486557,29	4210011,85
468	486559,80	4210002,17
469	486562,25	4209992,48
470	486564,64	4209982,77
471	486567,02	4209973,06
472	486569,41	4209963,34
473	486571,60	4209953,58
474	486573,02	4209943,64
475	486574,49	4209933,70
476	486575,89	4209923,74
477	486577,23	4209913,78
478	486578,36	4209903,75
479	486579,61	4209893,76

480	486580,64	4209883,72
481	486581,53	4209873,64
482	486582,43	4209863,56
483	486583,42	4209853,50
484	486584,44	4209843,46
485	486585,45	4209833,41
486	486586,70	4209823,41
487	486588,05	4209813,45
488	486589,48	4209803,50
489	486591,17	4209793,62
490	486592,96	4209783,76
491	486594,87	4209773,93
492	486597,11	4209764,18
493	486599,82	4209754,55
494	486602,56	4209744,93
495	486605,31	4209735,30
496	486608,40	4209725,77
497	486611,86	4209716,32
498	486615,44	4209706,91
499	486619,04	4209697,49
500	486622,58	4209688,08
501	486625,99	4209678,61
502	486629,42	4209669,15
503	486632,82	4209659,69
504	486636,02	4209650,18
505	486639,25	4209640,68
506	486642,45	4209631,17
507	486645,28	4209621,57
508	486647,95	4209611,93
509	486650,75	4209602,32
510	486653,50	4209592,70
511	486656,25	4209583,08
512	486659,14	4209573,49
513	486662,03	4209563,90
514	486664,92	4209554,32
515	486667,81	4209544,72
516	486670,66	4209535,13
517	486673,39	4209525,50
518	486675,98	4209515,84
519	486678,73	4209506,22
520	486681,50	4209496,60
521	486683,94	4209486,91
522	486686,24	4209477,17
523	486688,52	4209467,42
524	486690,69	4209457,67
525	486692,76	4209447,90

526	486694,71	4209438,07
527	486696,64	4209428,24
528	486698,61	4209418,43
529	486700,53	4209408,60
530	486702,32	4209398,73
531	486704,21	4209388,91
532	486706,24	4209379,12
533	486708,27	4209369,31
534	486710,35	4209359,53
535	486712,61	4209349,78
536	486714,87	4209340,05
537	486717,08	4209330,29
538	486719,22	4209320,52
539	486721,35	4209310,74
540	486723,45	4209300,96
541	486725,56	4209291,18
542	486727,69	4209281,41
543	486729,85	4209271,64
544	486731,98	4209261,87
545	486734,33	4209252,14
546	486736,65	4209242,42
547	486739,00	4209232,70
548	486740,60	4209222,79
549	486742,06	4209212,85
550	486743,58	4209202,93
551	486745,41	4209193,08
552	486747,73	4209183,35
553	486771,47	4209188,91
554	486773,28	4209181,62
555	486790,32	4209112,48
556	486768,14	4209107,21
557	486770,78	4209096,34
558	486773,14	4209086,62
559	486775,22	4209076,84
560	486777,21	4209067,03
561	486779,15	4209057,21
562	486781,11	4209047,39
563	486783,07	4209037,56
564	486785,05	4209027,76
565	486786,80	4209017,89
566	486788,53	4209008,02
567	486790,26	4208998,15
568	486791,73	4208988,21
569	486793,11	4208978,25
570	486794,47	4208968,29
571	486795,83	4208958,32

572	486797,42	4208948,42
573	486799,56	4208938,65
574	486801,72	4208928,88
575	486803,90	4208919,11
576	486804,89	4208909,06
577	486806,49	4208899,15
578	486808,09	4208889,25
579	486809,82	4208879,37
580	486811,71	4208869,54
581	486814,23	4208859,87
582	486816,62	4208850,16
583	486819,04	4208840,45
584	486821,66	4208830,80
585	486825,07	4208821,34
586	486828,62	4208811,91
587	486832,43	4208802,56
588	486836,34	4208793,22
589	486840,29	4208783,90
590	486844,02	4208774,53
591	486847,69	4208765,12
592	486851,38	4208755,73
593	486855,08	4208746,35
594	486858,77	4208736,95
595	486861,39	4208727,30
596	486863,77	4208717,59
597	486866,16	4208707,88
598	486868,56	4208698,17
599	486870,82	4208688,43
600	486872,68	4208678,59
601	486873,96	4208668,60
602	486875,52	4208658,69
603	486877,20	4208648,80
604	486879,00	4208638,94
605	486881,21	4208629,19
606	486883,84	4208619,54
607	486886,47	4208609,89
608	486889,11	4208600,23
609	486891,66	4208590,57
610	486894,42	4208580,95
611	486897,19	4208571,33
612	486899,96	4208561,72
613	486902,73	4208552,11
614	486905,51	4208542,49
615	486908,28	4208532,87
616	486911,03	4208523,25
617	486913,74	4208513,62

618	486915,96	4208503,87
619	486917,98	4208494,65
620	486920,13	4208484,89
621	486922,45	4208474,57
622	486924,55	4208464,79
623	486926,62	4208455,00
624	486928,63	4208445,20
625	486930,94	4208435,46
626	486933,24	4208425,73
627	486935,30	4208415,94
628	486937,37	4208406,14
629	486939,43	4208396,36
630	486941,52	4208386,57
631	486944,44	4208377,00
632	486950,16	4208357,81
633	486954,95	4208338,55
634	486957,35	4208329,04
635	486959,89	4208319,56
636	486962,38	4208310,07
637	486964,83	4208300,57
638	486967,03	4208291,00
639	486968,27	4208281,24
640	486970,50	4208271,68
641	486972,68	4208262,12
642	486974,70	4208252,52
643	486976,56	4208242,88
644	486978,23	4208233,22
645	486979,86	4208223,54
646	486981,73	4208213,91
647	486983,56	4208204,27
648	486984,75	4208194,52
649	486985,30	4208184,68
650	486986,53	4208174,95
651	486988,20	4208165,28
652	486989,44	4208155,56
653	486990,65	4208145,83
654	486991,30	4208136,03
655	486992,27	4208126,28
656	486993,19	4208116,52
657	486994,21	4208106,78
658	486994,94	4208097,00
659	486995,70	4208087,23
660	486996,43	4208077,48
661	486997,04	4208067,69
662	486997,39	4208057,89
663	486996,58	4208047,99

664	486994,36	4208037,99
665	486992,32	4208028,03
666	486992,99	4208018,31
667	486992,59	4208008,52
668	486992,26	4207998,73
669	486990,72	4207988,88
670	486987,42	4207978,95
671	486990,91	4207969,41
672	486993,17	4207959,79
673	486997,16	4207950,23
674	487001,60	4207940,63
675	487005,89	4207931,01
676	487008,27	4207921,29
677	487009,43	4207911,52
678	487011,24	4207901,74
679	487012,32	4207891,96
680	487013,21	4207882,16
681	487014,13	4207872,35
682	487014,75	4207862,53
683	487015,12	4207852,70
684	487015,59	4207842,88
685	487015,94	4207833,04
686	487015,97	4207823,21
687	487015,97	4207813,37
688	487016,03	4207803,54
689	487015,89	4207793,70
690	487016,29	4207783,84
691	487016,59	4207773,98
692	487015,90	4207764,16
693	487014,60	4207754,37
694	487013,05	4207744,62
695	487011,82	4207734,85
696	487010,63	4207725,08
697	487008,95	4207715,35
698	487009,05	4207705,49
699	487009,31	4207699,12
700	487012,43	4207685,46
701	487012,48	4207675,56
702	487009,89	4207659,53
703	487010,10	4207646,09
704	487009,95	4207636,19
705	487007,86	4207626,50
706	487005,72	4207616,83
707	487004,57	4207607,04
708	487003,88	4207597,19
709	487002,52	4207587,43

710	487000,64	4207577,76
711	486998,82	4207568,06
712	486996,66	4207558,42
713	486994,28	4207548,83
714	486992,49	4207539,15
715	486990,57	4207529,49
716	486988,33	4207519,89
717	486985,84	4207510,34
718	486981,73	4207501,10
719	486979,41	4207491,54
720	486989,90	4207489,56
721	486989,45	4207479,59
722	486988,70	4207469,67
723	486987,85	4207459,75
724	486984,23	4207440,30
725	486980,54	4207420,85
726	486972,71	4207422,61
727	486973,53	4207412,30
728	486972,69	4207402,36
729	486972,16	4207392,33
730	486968,38	4207381,45
731	486957,69	4207355,01
732	486945,40	4207327,95
733	486936,57	4207310,00
734	486914,17	4207265,56
735	486910,83	4207256,36
736	486906,91	4207247,36
737	486902,75	4207238,44
738	486899,67	4207229,17
739	486895,33	4207210,00
740	486881,96	4207154,72
741	486877,00	4207133,23
742	486875,38	4207123,30
743	486874,37	4207113,12
744	486872,12	4207103,40
745	486866,17	4207084,53
746	486858,66	4207066,29
747	486851,26	4207047,99
748	486843,21	4207029,98
749	486821,27	4206985,39
750	486804,89	4206948,89
751	486798,71	4206929,70
752	486789,87	4206911,75
753	486778,39	4206884,01
754	486772,55	4206869,62
755	486763,91	4206846,62

756	486755,74	4206839,40
757	486752,82	4206829,73
758	486748,56	4206820,68
759	486747,23	4206810,27
760	486740,96	4206802,15
761	486736,28	4206793,31
762	486733,11	4206783,76
763	486728,65	4206774,79
764	486718,65	4206757,39
765	486717,87	4206746,72
766	486709,66	4206728,47
767	486704,94	4206719,65
768	486699,97	4206710,93
769	486691,47	4206703,86
770	486688,02	4206694,44
771	486680,54	4206686,88
772	486676,35	4206679,54
773	486671,21	4206669,18
774	486666,62	4206660,29
775	486661,45	4206651,66
776	486657,82	4206642,32
777	486654,90	4206632,65
778	486653,15	4206625,74
779	486650,91	4206614,65
780	486649,54	4206608,65
781	486648,06	4206602,73
782	486640,63	4206595,16
783	486636,27	4206589,49
784	486628,64	4206583,11
785	486625,32	4206578,04
786	486620,58	4206571,42
787	486614,16	4206563,37
788	486608,05	4206555,20
789	486603,76	4206546,16
790	486600,23	4206536,77
791	486598,21	4206526,68
792	486596,05	4206516,66
793	486593,25	4206506,92
794	486589,99	4206497,41
795	486588,81	4206492,45
796	486594,41	4206489,84
797	486594,18	4206484,42
798	486585,45	4206477,45
799	486577,46	4206470,15
800	486571,17	4206462,05
801	486571,40	4206450,91

802	486571,43	4206439,87
803	486568,37	4206430,25
804	486564,67	4206420,94
805	486560,68	4206411,76
806	486556,62	4206402,63
807	486552,58	4206393,48
808	486548,54	4206384,33
809	486544,33	4206375,26
810	486539,85	4206366,31
811	486535,39	4206357,36
812	486530,93	4206348,41
813	486526,45	4206339,46
814	486521,79	4206330,60
815	486517,06	4206321,77
816	486512,49	4206312,87
817	486507,37	4206304,22
818	486501,67	4206295,85
819	486494,58	4206288,12
820	486488,45	4206279,95
821	486483,13	4206271,39
822	486480,20	4206261,73
823	486477,29	4206252,04
824	486474,85	4206245,72
825	486473,67	4206242,70
826	486469,60	4206233,57
827	486467,34	4206223,59
828	486464,20	4206214,02
829	486461,27	4206204,35
830	486458,30	4206194,70
831	486455,32	4206185,05
832	486452,95	4206175,12
833	486444,47	4206168,05
834	486442,56	4206157,90
835	486436,64	4206149,63
836	486431,70	4206140,90
837	486427,56	4206131,80
838	486424,85	4206125,34
839	486420,41	4206113,06
840	486416,39	4206103,91
841	486411,41	4206095,19
842	486406,73	4206086,34
843	486402,06	4206077,50
844	486397,33	4206068,66
845	486393,06	4206059,61
846	486388,83	4206050,56
847	486384,59	4206041,58

848	486380,15	4206032,53
849	486376,35	4206023,27
850	486372,81	4206013,89
851	486368,91	4206004,67
852	486365,34	4205995,30
853	486358,93	4205987,27
854	486359,14	4205976,13
855	486364,62	4205973,05
856	486345,09	4205931,21
857	486344,74	4205930,45
858	486314,30	4205949,20
859	486303,22	4205954,50
860	486294,34	4205936,79
861	486196,80	4205718,13
862	486187,08	4205681,58
863	486180,48	4205681,54
864	486169,52	4205656,97
865	486165,80	4205648,68
866	486164,40	4205643,99
867	486163,53	4205644,12
868	485953,10	4205192,24
869	485920,80	4205133,07
870	485867,18	4205075,96
871	485849,91	4205012,41
872	485851,25	4205011,75
873	485824,39	4204920,80
874	485812,72	4204881,32
875	485800,42	4204884,89
876	485773,56	4204827,17
877	485683,15	4204632,85
878	485683,83	4204631,89
879	485681,78	4204629,92
880	485659,52	4204582,09
881	485642,28	4204554,13
882	485625,15	4204522,69
883	485603,51	4204485,28
884	485587,81	4204458,16
885	485524,00	4204347,85
886	485452,49	4204224,22
887	485452,49	4204224,21
888	485424,46	4204175,75
889	485393,42	4204122,12
890	485386,92	4204110,88
891	485378,51	4204096,33
892	485331,16	4204014,80
893	485294,54	4203951,76

894	485290,67	4203945,10
895	485282,71	4203931,21
896	485251,28	4203876,41
897	485213,72	4203846,75
898	485200,86	4203836,61
899	485132,23	4203813,36
900	485038,71	4203781,69
901	484992,67	4203766,10
902	484972,30	4203759,21
903	484953,74	4203773,76
904	484910,64	4203807,50
905	484839,52	4203863,21
906	484802,21	4203892,42
907	484777,46	4203911,80
908	484716,13	4203931,05
909	484671,83	4203870,21
910	484691,30	4203852,15
911	484692,50	4203851,21
912	484736,67	4203816,61
913	484753,60	4203803,34
914	484764,99	4203794,41
915	484810,28	4203758,95
916	484914,37	4203677,45
917	484938,92	4203658,14
918	484988,11	4203620,25
919	484998,71	4203598,31
920	484979,50	4203417,51
921	484974,56	4203394,40
922	484960,87	4203330,28
923	484934,13	4203205,12
924	484920,89	4203162,42
925	484954,28	4203150,75
926	484952,98	4203144,72
927	484951,63	4203139,69
928	484949,55	4203133,25
929	484947,24	4203127,24
930	484944,59	4203121,36
931	484941,68	4203115,72
932	484938,94	4203110,94
933	484935,17	4203105,04
934	484931,27	4203099,79
935	484929,47	4203097,63
936	484928,54	4203098,32
937	484925,52	4203100,03
938	484921,61	4203103,62
939	484909,88	4203107,16

940	484905,03	4203105,83
941	484902,54	4203104,26
942	484901,93	4203074,64
943	484902,24	4203074,53
944	484905,23	4203073,23
945	484906,29	4203073,31
946	484900,18	4203067,66
947	484895,20	4203063,15
948	484879,34	4203069,30
949	484866,46	4203059,08
950	484885,52	4203036,59
951	484877,81	4203029,47
952	484841,67	4203003,11
953	484833,18	4203010,22
954	484825,58	4203010,07
955	484821,45	4203005,75
956	484817,85	4203000,16
957	484827,89	4202993,07
958	484803,42	4202975,23
959	484794,06	4202978,35
960	484786,66	4202963,01
961	484783,03	4202960,36
962	484774,12	4202964,41
963	484773,59	4202965,07
964	484766,86	4202968,47
965	484763,43	4202969,88
966	484755,71	4202951,10
967	484753,59	4202946,54
968	484753,07	4202946,56
969	484752,56	4202945,34
970	484748,12	4202935,29
971	484745,59	4202933,58
972	484733,02	4202940,35
973	484730,86	4202941,06
974	484727,52	4202942,86
975	484723,53	4202944,85
976	484716,27	4202925,17
977	484709,47	4202909,07
978	484706,83	4202907,28
979	484700,26	4202903,81
980	484703,87	4202913,10
981	484686,13	4202921,95
982	484672,66	4202928,30
983	484670,22	4202929,37
984	484668,11	4202929,84
985	484660,14	4202908,15

986	484684,92	4202895,75
987	484636,54	4202870,30
988	484628,81	4202866,24
989	484555,41	4202834,76
990	484551,11	4202833,14
991	484547,74	4202831,59
992	484534,66	4202827,12
993	484464,31	4202803,07
994	484429,39	4202793,98
995	484378,99	4202780,85
996	484292,25	4202765,05
997	484272,86	4202762,81
998	484246,52	4202759,77
999	484208,97	4202755,42
1000	484193,66	4202753,66
1001	484180,84	4202752,47
1002	484183,26	4202758,74
1003	484174,02	4202769,68
1004	484162,51	4202783,30
1005	484161,98	4202782,84
1006	484159,90	4202785,27
1007	484141,18	4202766,65
1008	484138,41	4202769,34
1009	484126,27	4202781,87
1010	484116,97	4202773,22
1011	484101,63	4202760,93
1012	484099,49	4202759,28
1013	484096,40	4202756,47
1014	484085,06	4202747,52
1015	484086,25	4202746,07
1016	484082,74	4202743,47
1017	484048,93	4202739,52
1018	484043,35	4202746,20
1019	484041,51	4202747,87
1020	484037,43	4202752,48
1021	484035,57	4202755,85
1022	484022,59	4202770,64
1023	484019,71	4202768,51
1024	484012,92	4202762,04
1025	484009,42	4202759,58
1026	484006,49	4202757,53
1027	483992,63	4202747,88
1028	483979,76	4202736,97
1029	483977,33	4202735,69
1030	483968,84	4202729,04
1031	483963,75	4202728,31

1032	483956,63	4202737,56
1033	483942,09	4202754,56
1034	483934,96	4202764,48
1035	483930,09	4202761,35
1036	483944,41	4202742,61
1037	483934,64	4202734,35
1038	483936,85	4202731,43
1039	483927,70	4202722,90
1040	483916,85	4202734,17
1041	483919,63	4202736,39
1042	483911,15	4202746,33
1043	483905,38	4202744,06
1044	483904,24	4202742,99
1045	483907,81	4202739,28
1046	483907,51	4202739,10
1047	483903,42	4202735,92
1048	483902,38	4202734,92
1049	483896,88	4202730,94
1050	483896,60	4202731,39
1051	483895,05	4202733,27
1052	483889,79	4202729,24
1053	483883,42	4202724,33
1054	483881,14	4202722,56
1055	483878,50	4202720,55
1056	483871,68	4202715,27
1057	483852,06	4202712,49
1058	483814,08	4202704,01
1059	483813,31	4202705,05
1060	483811,04	4202708,43
1061	483807,36	4202713,60
1062	483806,97	4202713,28
1063	483806,72	4202713,50
1064	483804,08	4202716,93
1065	483798,32	4202724,71
1066	483797,65	4202724,16
1067	483788,78	4202716,88
1068	483787,18	4202715,92
1069	483763,94	4202700,84
1070	483744,26	4202694,48
1071	483743,92	4202694,23
1072	483735,03	4202705,72
1073	483734,29	4202706,67
1074	483730,08	4202703,32
1075	483721,70	4202697,14
1076	483710,46	4202689,49
1077	483700,61	4202681,46

1078	483680,15	4202705,95
1079	483679,80	4202706,62
1080	483669,92	4202698,55
1081	483668,92	4202699,90
1082	483665,91	4202697,67
1083	483653,02	4202687,66
1084	483640,85	4202677,84
1085	483633,51	4202671,31
1086	483624,07	4202664,96
1087	483615,64	4202673,58
1088	483610,34	4202681,22
1089	483608,67	4202683,35
1090	483577,12	4202670,27
1091	483490,08	4202631,19
1092	483501,65	4202619,61
1093	483496,07	4202617,72
1094	483485,90	4202614,28
1095	483465,49	4202607,20
1096	483457,72	4202604,21
1097	483451,63	4202610,21
1098	483442,23	4202614,30
1099	483413,05	4202606,70
1100	483392,64	4202611,64
1101	483369,07	4202644,19
1102	483341,74	4202696,36
1103	483283,27	4202745,57
1104	483251,70	4202761,88
1105	483221,00	4202777,74
1106	483140,71	4202818,69
1107	483126,57	4202832,89
1108	483091,17	4202867,63
1109	483085,59	4202875,60
1110	483072,68	4202866,96
1111	483087,62	4202845,10
1112	483091,53	4202840,00
1113	483095,54	4202835,02
1114	483099,69	4202830,16
1115	483104,00	4202825,42
1116	483108,48	4202820,85
1117	483117,05	4202809,82
1118	483121,74	4202805,89
1119	483126,18	4202802,91
1120	483132,26	4202798,83
1121	483138,48	4202795,00
1122	483144,81	4202791,38
1123	483150,28	4202786,21

1124	483154,63	4202781,33
1125	483159,94	4202778,34
1126	483166,95	4202778,95
1127	483172,11	4202775,80
1128	483177,16	4202772,44
1129	483182,39	4202769,47
1130	483189,74	4202766,28
1131	483196,95	4202762,83
1132	483202,30	4202760,10
1133	483209,61	4202756,85
1134	483215,02	4202754,24
1135	483222,32	4202750,97
1136	483227,83	4202748,58
1137	483233,52	4202746,58
1138	483239,29	4202744,76
1139	483245,01	4202742,85
1140	483252,15	4202739,34
1141	483257,21	4202736,15
1142	483263,99	4202732,08
1143	483270,97	4202728,43
1144	483277,00	4202723,30
1145	483282,02	4202715,74
1146	483270,41	4202707,80
1147	483264,69	4202703,88
1148	483265,76	4202701,89
1149	483257,20	4202696,61
1150	483244,85	4202689,11
1151	483226,89	4202677,37
1152	483211,94	4202668,45
1153	483209,62	4202667,06
1154	483262,13	4202578,90
1155	483260,98	4202578,09
1156	483264,48	4202572,21
1157	483265,68	4202572,87
1158	483273,18	4202559,95
1159	483274,75	4202560,84
1160	483274,98	4202560,98
1161	483303,91	4202577,66
1162	483306,69	4202579,74
1163	483311,97	4202580,73
1164	483312,27	4202580,90
1165	483317,05	4202583,33
1166	483322,64	4202581,95
1167	483328,77	4202572,88
1168	483333,83	4202570,88
1169	483342,55	4202578,95

1170	483344,22	4202576,67
1171	483352,04	4202563,58
1172	483353,22	4202561,81
1173	483342,79	4202555,02
1174	483250,80	4202515,82
1175	483248,26	4202519,57
1176	483247,36	4202520,98
1177	483237,90	4202535,99
1178	483239,98	4202537,42
1179	483225,29	4202561,19
1180	483223,26	4202559,82
1181	483218,79	4202567,11
1182	483215,17	4202573,02
1183	483211,29	4202579,24
1184	483209,16	4202583,08
1185	483192,59	4202612,44
1186	483187,47	4202621,01
1187	483178,20	4202637,28
1188	483180,66	4202638,62
1189	483174,05	4202649,92
1190	483167,13	4202662,43
1191	483163,37	4202668,86
1192	483156,29	4202680,65
1193	483151,43	4202687,91
1194	483150,89	4202688,35
1195	483149,84	4202689,77
1196	483149,27	4202690,63
1197	483142,43	4202700,63
1198	483142,29	4202701,03
1199	483141,64	4202702,18
1200	483140,08	4202704,55
1201	483139,67	4202705,01
1202	483140,31	4202705,44
1203	483138,32	4202708,59
1204	483133,63	4202716,00
1205	483129,63	4202722,34
1206	483118,27	4202740,34
1207	483101,73	4202762,93
1208	483095,80	4202759,10
1209	483160,13	4202650,92
1210	483140,35	4202633,01
1211	483124,40	4202616,56
1212	483099,96	4202560,49
1213	483087,84	4202499,77
1214	483099,67	4202462,07
1215	483012,17	4202418,32

1216	483057,73	4202351,32
1217	483148,56	4202402,02
1218	483164,12	4202370,10
1219	483175,20	4202358,26
1220	483209,75	4202350,20
1221	483255,54	4202358,24
1222	483284,48	4202367,03
1223	483301,83	4202377,46
1224	483320,17	4202381,58
1225	483347,77	4202340,58
1226	483349,87	4202342,17
1227	483351,56	4202343,43
1228	483353,95	4202345,18
1229	483343,67	4202358,48
1230	483341,34	4202361,38
1231	483342,82	4202362,63
1232	483338,57	4202369,53
1233	483333,24	4202378,10
1234	483325,15	4202391,91
1235	483322,94	4202394,90
1236	483324,26	4202396,03
1237	483320,20	4202400,44
1238	483316,88	4202406,42
1239	483315,77	4202408,48
1240	483311,41	4202415,58
1241	483300,59	4202434,34
1242	483289,98	4202451,98
1243	483280,03	4202468,87
1244	483274,38	4202478,59
1245	483286,87	4202483,91
1246	483315,27	4202496,16
1247	483332,99	4202504,72
1248	483333,71	4202503,26
1249	483334,12	4202502,44
1250	483341,63	4202489,91
1251	483347,69	4202479,80
1252	483354,33	4202468,72
1253	483360,40	4202458,70
1254	483365,95	4202449,18
1255	483367,71	4202446,45
1256	483370,55	4202442,28
1257	483378,07	4202429,98
1258	483379,32	4202427,75
1259	483388,34	4202413,97
1260	483391,41	4202415,97
1261	483402,91	4202396,87

1262	483399,14	4202394,46
1263	483405,92	4202385,38
1264	483407,07	4202385,12
1265	483401,10	4202369,62
1266	483422,53	4202338,30
1267	483422,63	4202338,53
1268	483422,93	4202338,00
1269	483441,00	4202304,73
1270	483443,67	4202300,75
1271	483437,17	4202296,49
1272	483456,31	4202266,36
1273	483465,05	4202253,50
1274	483469,58	4202246,53
1275	483473,69	4202240,19
1276	483473,82	4202233,59
1277	483474,28	4202227,14
1278	483474,92	4202220,73
1279	483477,85	4202212,58
1280	483479,81	4202206,55
1281	483482,18	4202200,70
1282	483487,90	4202190,63
1283	483491,14	4202184,79
1284	483494,79	4202179,20
1285	483516,51	4202148,41
1286	483528,03	4202156,54
1287	483538,50	4202163,92
1288	483501,54	4202222,85
1289	483509,30	4202297,15
1290	483498,47	4202369,45
1291	483453,47	4202461,50
1292	483451,45	4202467,26
1293	483441,21	4202497,63
1294	483469,05	4202509,18
1295	483524,15	4202532,51
1296	483527,49	4202533,41
1297	483514,10	4202548,71
1298	483510,41	4202552,34
1299	483492,94	4202569,54
1300	483501,30	4202572,79
1301	483531,42	4202583,01
1302	483536,48	4202584,72
1303	483574,88	4202546,24
1304	483653,30	4202567,47
1305	483655,45	4202569,16
1306	483664,34	4202575,57
1307	483675,99	4202583,98

1308	483672,57	4202588,92
1309	483681,35	4202596,11
1310	483684,86	4202590,93
1311	483688,52	4202593,76
1312	483697,76	4202601,13
1313	483696,11	4202603,51
1314	483699,17	4202605,76
1315	483696,81	4202608,79
1316	483707,16	4202617,27
1317	483709,99	4202619,59
1318	483722,15	4202629,57
1319	483733,39	4202638,78
1320	483737,25	4202633,51
1321	483739,15	4202634,90
1322	483754,58	4202645,41
1323	483766,48	4202654,78
1324	483806,31	4202661,90
1325	483812,81	4202652,97
1326	483814,29	4202651,14
1327	483814,92	4202650,32
1328	483822,98	4202641,22
1329	483828,88	4202646,04
1330	483829,11	4202645,89
1331	483836,35	4202652,57
1332	483836,88	4202651,43
1333	483838,69	4202653,57
1334	483838,97	4202653,25
1335	483851,17	4202663,28
1336	483852,62	4202661,40
1337	483853,78	4202659,90
1338	483858,64	4202653,71
1339	483862,97	4202648,79
1340	483866,12	4202644,74
1341	483876,89	4202653,27
1342	483877,51	4202652,56
1343	483879,84	4202654,89
1344	483888,66	4202662,63
1345	483896,86	4202669,06
1346	483898,83	4202670,66
1347	483906,82	4202678,09
1348	483909,81	4202680,37
1349	483927,24	4202683,49
1350	483932,99	4202676,78
1351	483933,75	4202677,32
1352	483944,22	4202665,39
1353	483945,01	4202666,04

1354	483949,85	4202660,16
1355	483954,87	4202654,22
1356	483956,96	4202655,69
1357	483959,03	4202657,58
1358	483960,63	4202659,11
1359	483966,40	4202664,10
1360	483969,21	4202666,53
1361	483973,08	4202669,73
1362	483979,05	4202674,77
1363	483983,22	4202678,37
1364	483994,75	4202688,32
1365	483993,93	4202690,92
1366	483996,01	4202692,35
1367	483997,77	4202690,17
1368	484000,13	4202691,95
1369	484005,08	4202696,28
1370	484014,84	4202689,82
1371	484023,18	4202697,10
1372	484026,37	4202699,60
1373	484028,38	4202696,94
1374	484038,85	4202681,74
1375	484040,80	4202682,65
1376	484052,69	4202667,13
1377	484054,85	4202668,93
1378	484061,83	4202675,23
1379	484063,49	4202676,35
1380	484063,27	4202676,66
1381	484068,16	4202679,83
1382	484071,49	4202682,79
1383	484072,35	4202683,74
1384	484072,53	4202683,94
1385	484076,04	4202687,02
1386	484076,18	4202686,73
1387	484079,26	4202689,21
1388	484081,86	4202691,88
1389	484088,51	4202697,45
1390	484090,94	4202699,48
1391	484091,41	4202699,86
1392	484101,62	4202707,60
1393	484102,45	4202708,23
1394	484102,76	4202708,07
1395	484115,93	4202709,59
1396	484118,37	4202706,41
1397	484119,83	4202705,02
1398	484124,72	4202698,50
1399	484124,97	4202698,84

1400	484128,18	4202695,07
1401	484128,56	4202694,74
1402	484132,58	4202698,37
1403	484134,19	4202696,41
1404	484137,23	4202692,08
1405	484140,11	4202689,12
1406	484151,11	4202699,64
1407	484145,61	4202706,70
1408	484142,34	4202710,29
1409	484142,77	4202710,83
1410	484141,41	4202712,17
1411	484185,80	4202716,68
1412	484184,96	4202715,19
1413	484186,55	4202713,69
1414	484194,76	4202705,81
1415	484197,30	4202703,65
1416	484198,17	4202703,18
1417	484200,99	4202701,05
1418	484200,42	4202700,56
1419	484222,85	4202678,68
1420	484227,05	4202684,12
1421	484227,99	4202684,67
1422	484230,12	4202687,50
1423	484230,29	4202687,78
1424	484224,02	4202693,29
1425	484231,12	4202702,55
1426	484240,63	4202694,65
1427	484242,62	4202698,22
1428	484248,95	4202708,08
1429	484253,25	4202714,14
1430	484256,62	4202720,58
1431	484258,15	4202719,85
1432	484259,22	4202721,36
1433	484260,32	4202722,90
1434	484260,50	4202723,41
1435	484258,89	4202724,35
1436	484259,01	4202724,98
1437	484287,86	4202728,26
1438	484297,37	4202729,42
1439	484380,93	4202744,42
1440	484463,23	4202765,21
1441	484464,64	4202765,67
1442	484472,12	4202768,02
1443	484543,89	4202791,69
1444	484563,69	4202799,82
1445	484567,99	4202801,44

1446	484597,63	4202813,58
1447	484647,57	4202792,01
1448	484646,61	4202788,79
1449	484642,02	4202777,27
1450	484641,66	4202777,31
1451	484639,45	4202772,13
1452	484637,85	4202768,06
1453	484639,06	4202767,05
1454	484641,73	4202765,16
1455	484641,41	4202764,66
1456	484647,90	4202760,71
1457	484655,41	4202757,48
1458	484664,90	4202754,42
1459	484674,50	4202741,69
1460	484666,26	4202735,96
1461	484664,50	4202734,83
1462	484657,98	4202730,27
1463	484649,66	4202724,65
1464	484642,15	4202718,04
1465	484634,40	4202711,71
1466	484626,75	4202705,27
1467	484619,16	4202698,76
1468	484618,32	4202698,06
1469	484617,48	4202697,40
1470	484616,63	4202696,78
1471	484615,74	4202696,19
1472	484614,84	4202695,63
1473	484613,92	4202695,10
1474	484612,98	4202694,60
1475	484612,02	4202694,13
1476	484611,01	4202693,67
1477	484605,59	4202691,27
1478	484603,22	4202690,24
1479	484601,03	4202689,36
1480	484598,82	4202688,53
1481	484596,56	4202687,87
1482	484594,27	4202687,29
1483	484591,97	4202686,77
1484	484589,66	4202686,31
1485	484587,62	4202684,49
1486	484585,27	4202684,10
1487	484583,12	4202683,75
1488	484580,96	4202683,44
1489	484579,14	4202683,22
1490	484575,68	4202682,81
1491	484565,76	4202681,49

1492	484562,57	4202681,02
1493	484560,42	4202680,71
1494	484558,01	4202680,27
1495	484555,62	4202679,78
1496	484553,10	4202679,21
1497	484550,59	4202678,58
1498	484548,10	4202677,91
1499	484545,59	4202677,29
1500	484543,10	4202676,61
1501	484540,61	4202675,94
1502	484538,13	4202675,19
1503	484535,68	4202674,38
1504	484533,26	4202673,48
1505	484530,85	4202672,53
1506	484528,46	4202671,53
1507	484526,11	4202670,45
1508	484523,79	4202669,31
1509	484521,48	4202668,14
1510	484519,23	4202666,87
1511	484517,00	4202665,55
1512	484508,37	4202660,41
1513	484485,75	4202646,15
1514	484490,30	4202637,10
1515	484503,58	4202649,05
1516	484512,28	4202653,99
1517	484520,84	4202659,08
1518	484522,96	4202660,23
1519	484525,07	4202661,40
1520	484527,21	4202662,52
1521	484529,37	4202663,60
1522	484531,56	4202664,63
1523	484533,76	4202665,61
1524	484535,99	4202666,55
1525	484538,24	4202667,43
1526	484540,54	4202668,20
1527	484542,84	4202668,92
1528	484545,17	4202669,57
1529	484547,51	4202670,15
1530	484549,87	4202670,66
1531	484552,24	4202671,12
1532	484554,61	4202671,51
1533	484557,00	4202671,85
1534	484559,25	4202672,11

1535	484561,50	4202672,33
1536	484563,49	4202672,62
1537	484566,63	4202673,01
1538	484576,61	4202673,77
1539	484580,14	4202673,98
1540	484582,15	4202674,14
1541	484584,53	4202674,38
1542	484586,95	4202674,46
1543	484589,64	4202674,44
1544	484592,25	4202674,87
1545	484594,85	4202675,37
1546	484597,44	4202675,95
1547	484599,98	4202676,73
1548	484602,49	4202677,58
1549	484604,98	4202678,50
1550	484607,44	4202679,48
1551	484610,10	4202680,62
1552	484615,62	4202682,93
1553	484616,99	4202683,55
1554	484618,28	4202684,19
1555	484619,55	4202684,87
1556	484620,81	4202685,57
1557	484622,05	4202686,30
1558	484623,26	4202687,08
1559	484624,45	4202687,89
1560	484625,61	4202688,74
1561	484626,73	4202689,62
1562	484634,51	4202695,90
1563	484668,59	4202724,43
1564	484682,39	4202737,99
1565	484696,73	4202746,15
1566	484708,20	4202747,02
1567	484709,77	4202747,13
1568	484713,35	4202746,73
1569	484717,28	4202745,31
1570	484723,45	4202742,04
1571	484730,30	4202738,72
1572	484735,75	4202742,19
1573	484744,24	4202736,79
1574	484781,97	4202764,31
1575	484889,05	4202842,84
1576	485019,25	4202975,39
1	485055,27	4202993,74