



МЭРИЯ ГОРОДА НОВОСИБИРСКА

ПОСТАНОВЛЕНИЕ

От 06.07.2021

№ 2261

О проекте межевания территории, предусматривающем размещение линейного объекта транспортной инфраструктуры местного значения – «Строительство автомобильной дороги общего пользования по ул. Доватора к жилому массиву «Плющихинский»

В целях определения местоположения границ образуемых и изменяемых земельных участков, в соответствии с Градостроительным кодексом Российской Федерации, Федеральным законом от 06.10.2003 № 131-ФЗ «Об общих принципах организации местного самоуправления в Российской Федерации», постановлениями Правительства Российской Федерации от 19.11.2014 № 1221 «Об утверждении Правил присвоения, изменения и аннулирования адресов», от 12.05.2017 № 564 «Об утверждении Положения о составе и содержании документации по планировке территории, предусматривающей размещение одного или нескольких линейных объектов», решением Совета депутатов города Новосибирска от 24.05.2017 № 411 «О Порядке подготовки документации по планировке территории, внесения в нее изменений и ее отмены и признании утратившими силу отдельных решений Совета депутатов города Новосибирска», постановлениями мэрии города Новосибирска от 15.06.2015 № 4067 «Об утверждении проекта планировки территории от ул. Автогенной до реки Плющихи в Октябрьском районе», от 21.02.2017 № 719 «О проекте планировки территории микрорайона «Плющихинский» в Октябрьском районе», от 05.02.2018 № 405 «О проекте планировки и проектах межевания территории восточной части Октябрьского района», от 30.08.2019 № 3265 «О проекте планировки территории, ограниченной ул. Автогенной, ул. Никитина, ул. Доватора, ул. Панфиловцев, в Октябрьском районе», от 20.04.2021 № 1292 «О подготовке проекта межевания территории, предусматривающего размещение линейного объекта транспортной инфраструктуры местного значения – «Строительство автомобильной дороги общего пользования по ул. Доватора к жилому массиву «Плющихинский», руководствуясь Уставом города Новосибирска, ПОСТАНОВЛЯЮ:

1. Утвердить проект межевания территории, предусматривающий размещение линейного объекта транспортной инфраструктуры местного значения – «Строительство автомобильной дороги общего пользования по ул. Доватора к жилому массиву «Плющихинский» (приложение).

2. Присвоить адреса образуемым земельным участкам согласно приложению 2 к проекту межевания территории, предусматривающему размещение

линейного объекта транспортной инфраструктуры местного значения – «Строительство автомобильной дороги общего пользования по ул. Доватора к жилому массиву «Плющихинский».

3. Департаменту строительства и архитектуры мэрии города Новосибирска разместить постановление на официальном сайте города Новосибирска в информационно-телекоммуникационной сети «Интернет».

4. Департаменту информационной политики мэрии города Новосибирска в течение семи дней со дня издания постановления обеспечить опубликование постановления.

5. Контроль за исполнением постановления возложить на заместителя мэра города Новосибирска – начальника департамента строительства и архитектуры мэрии города Новосибирска.

Мэр города Новосибирска

А. Е. Локоть

Приложение
к постановлению мэрии
города Новосибирска
от 06.07.2021 № 2261

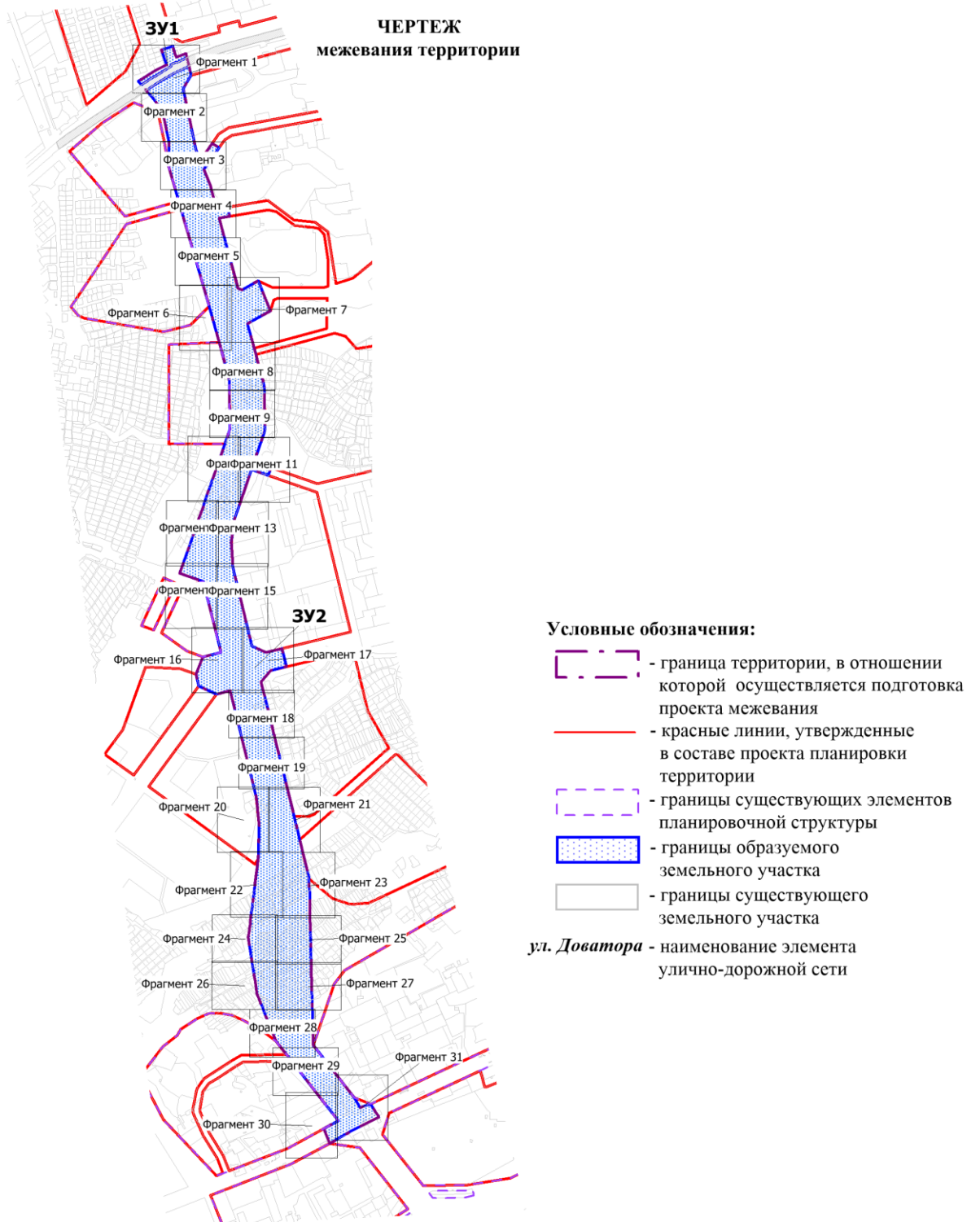
ПРОЕКТ

**межевания территории, предусматривающий размещение линейного
объекта транспортной инфраструктуры местного значения –
«Строительство автомобильной дороги общего пользования
по ул. Доватора к жилому массиву «Плющихинский»**

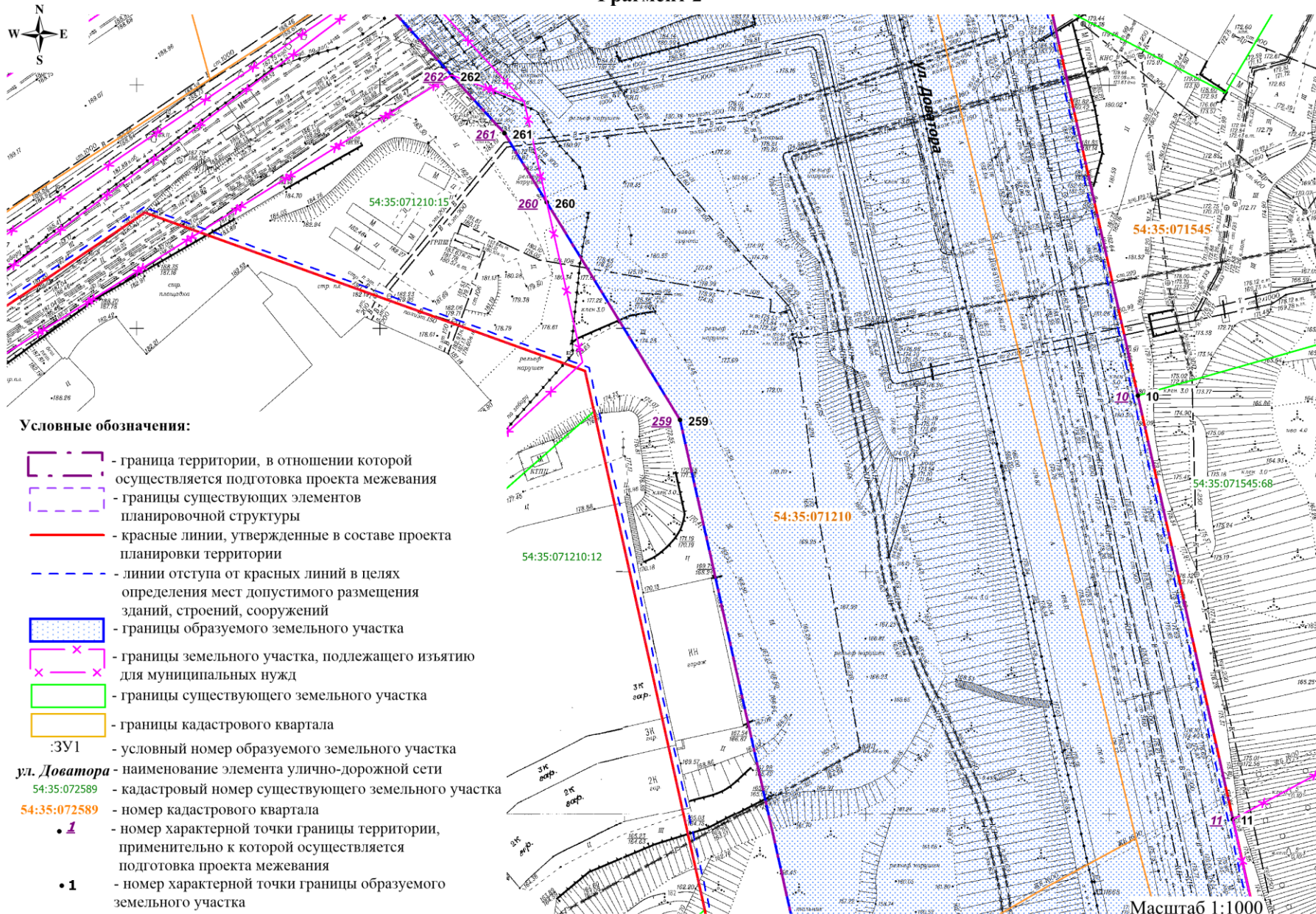
1. Проект межевания территории. Графическая часть:
 - 1.1. Чертеж межевания территории (приложение 1).
 2. Проект межевания территории. Текстовая часть:
 - 2.1. Перечень образуемых земельных участков (приложение 2).
 - 2.2. Перечень земельных участков, в отношении которых предполагаются их резервирование и (или) изъятие для государственных или муниципальных нужд (приложение 3).
 - 2.3. Перечень координат характерных точек образуемых земельных участков (приложение 4).
 - 2.4. Сведения о границах территории, применительно к которой осуществляется подготовка проекта межевания (приложение 5).
-

Приложение 1

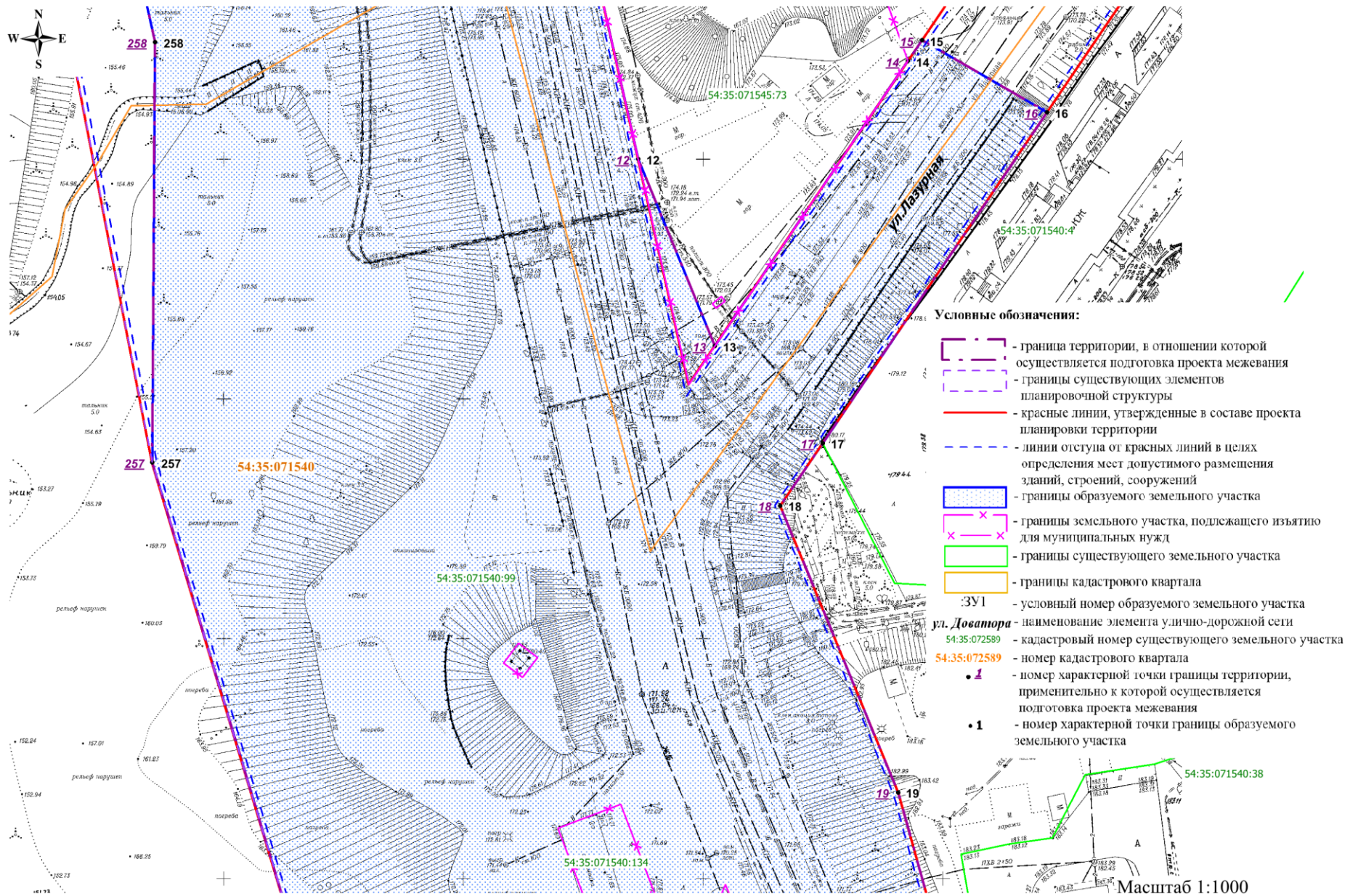
к проекту межевания территории, предусматривающему размещение линейного объекта транспортной инфраструктуры местного значения – «Строительство автомобильной дороги общего пользования по ул. Доватора к жилому массиву «Плющихинский»



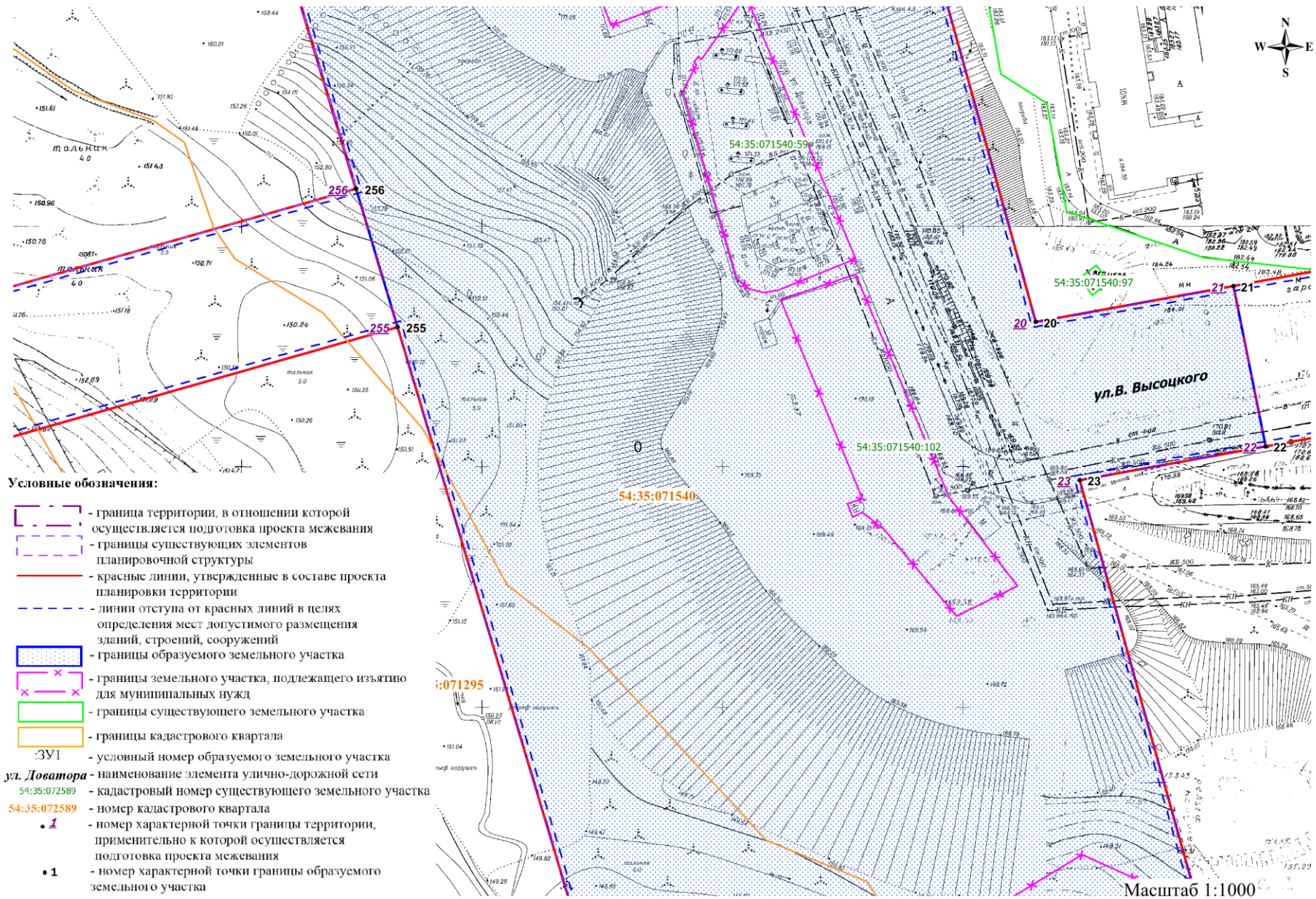
Фрагмент 2



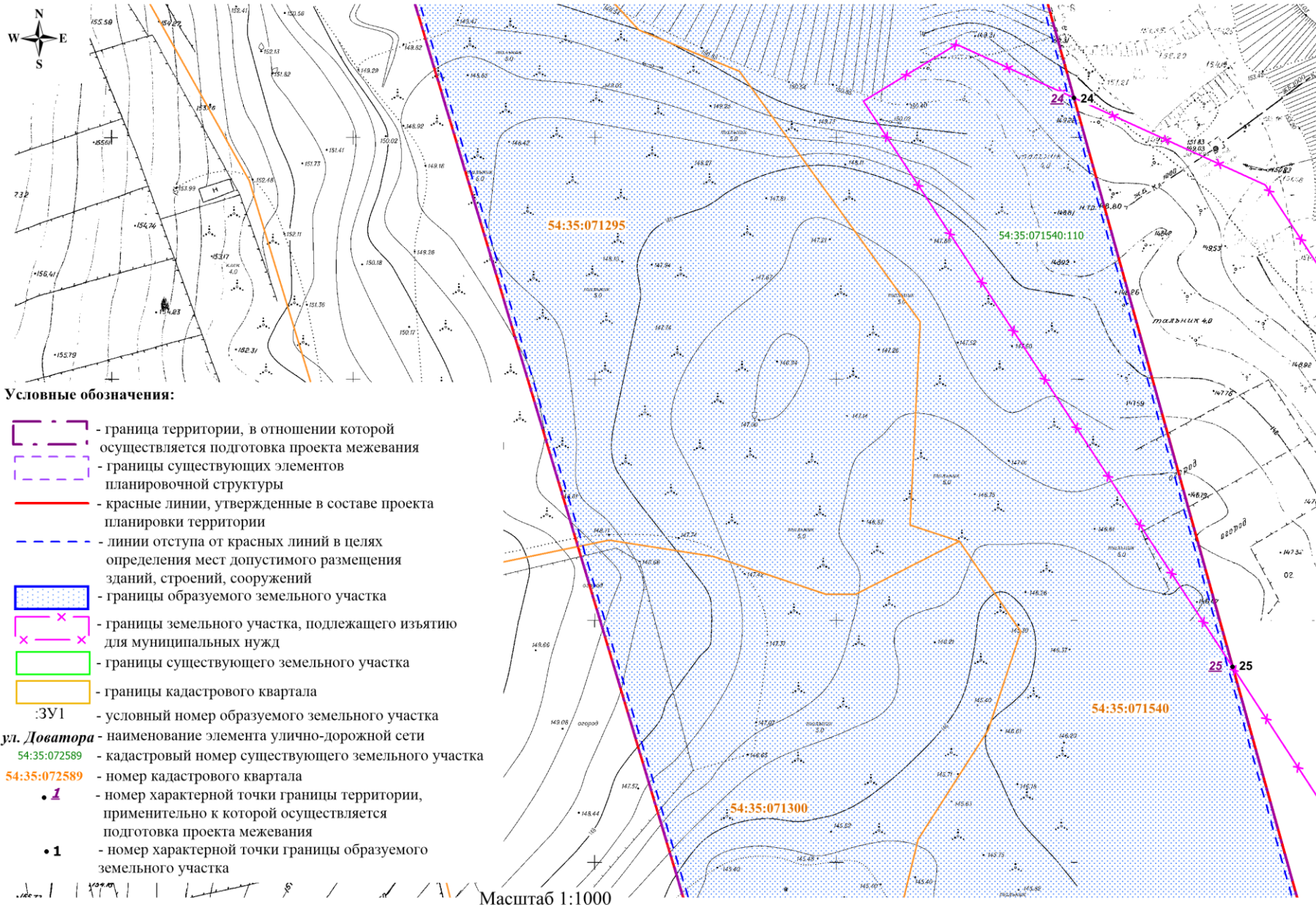
Фрагмент 3



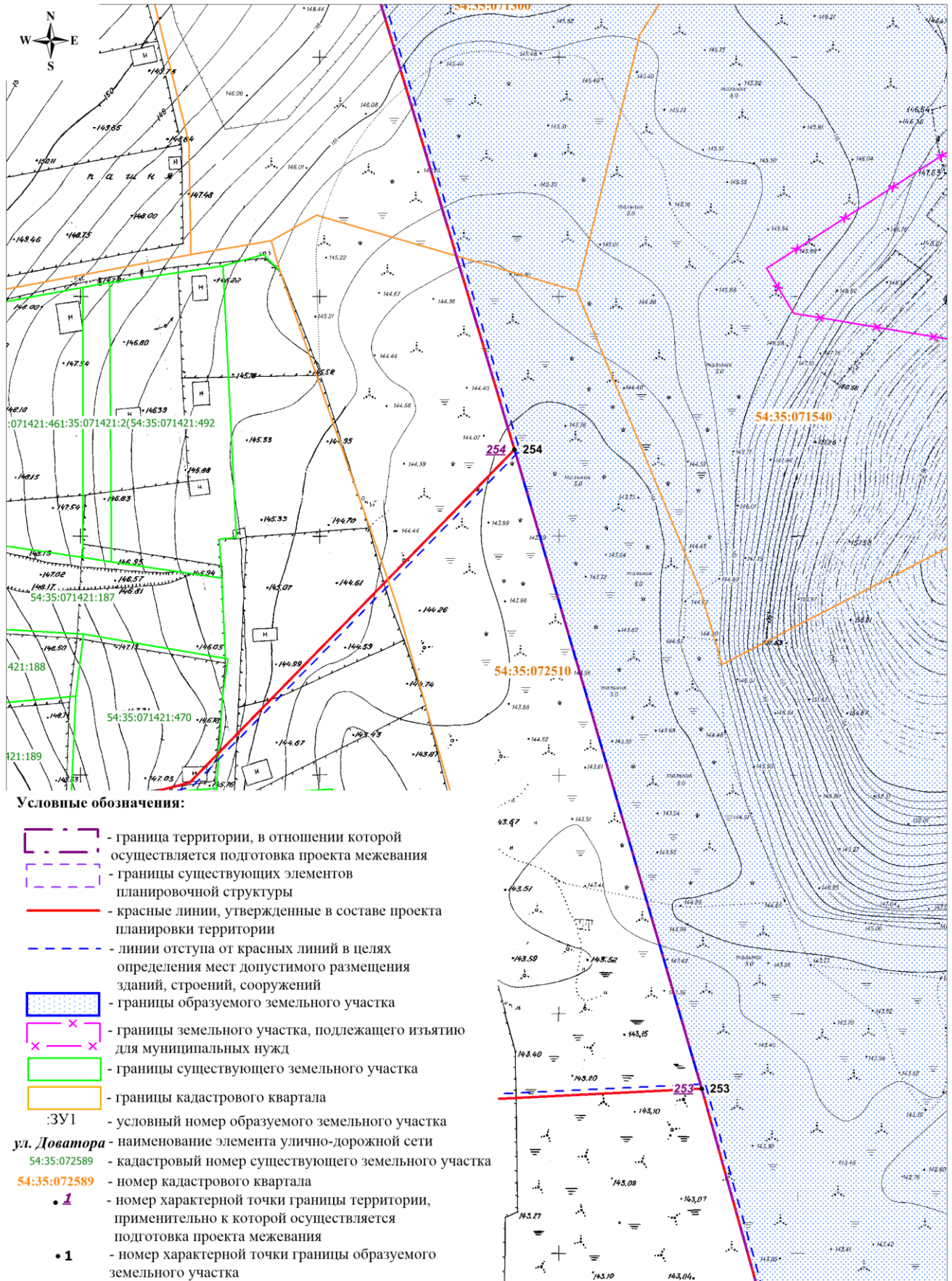
Фрагмент 4



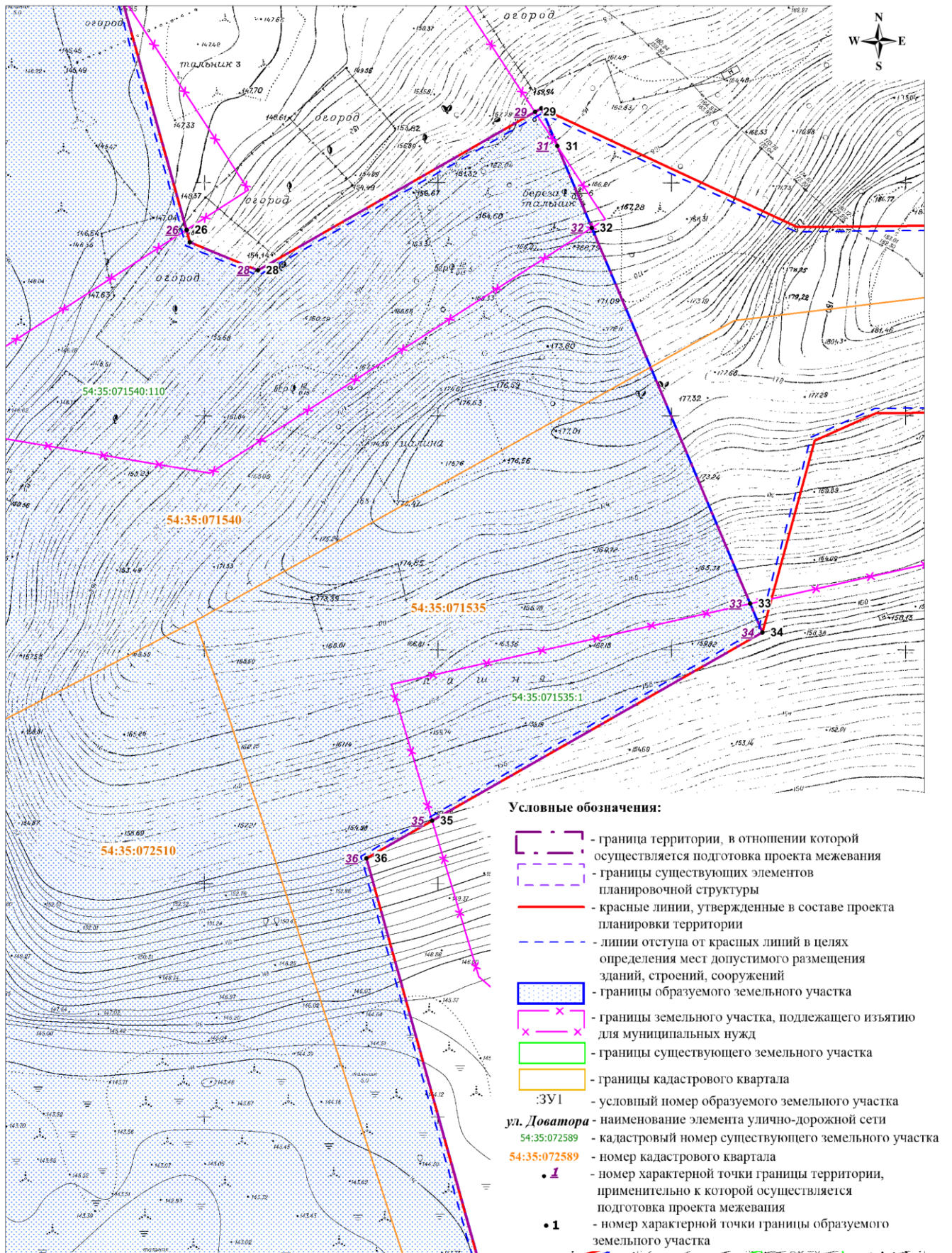
Фрагмент 5



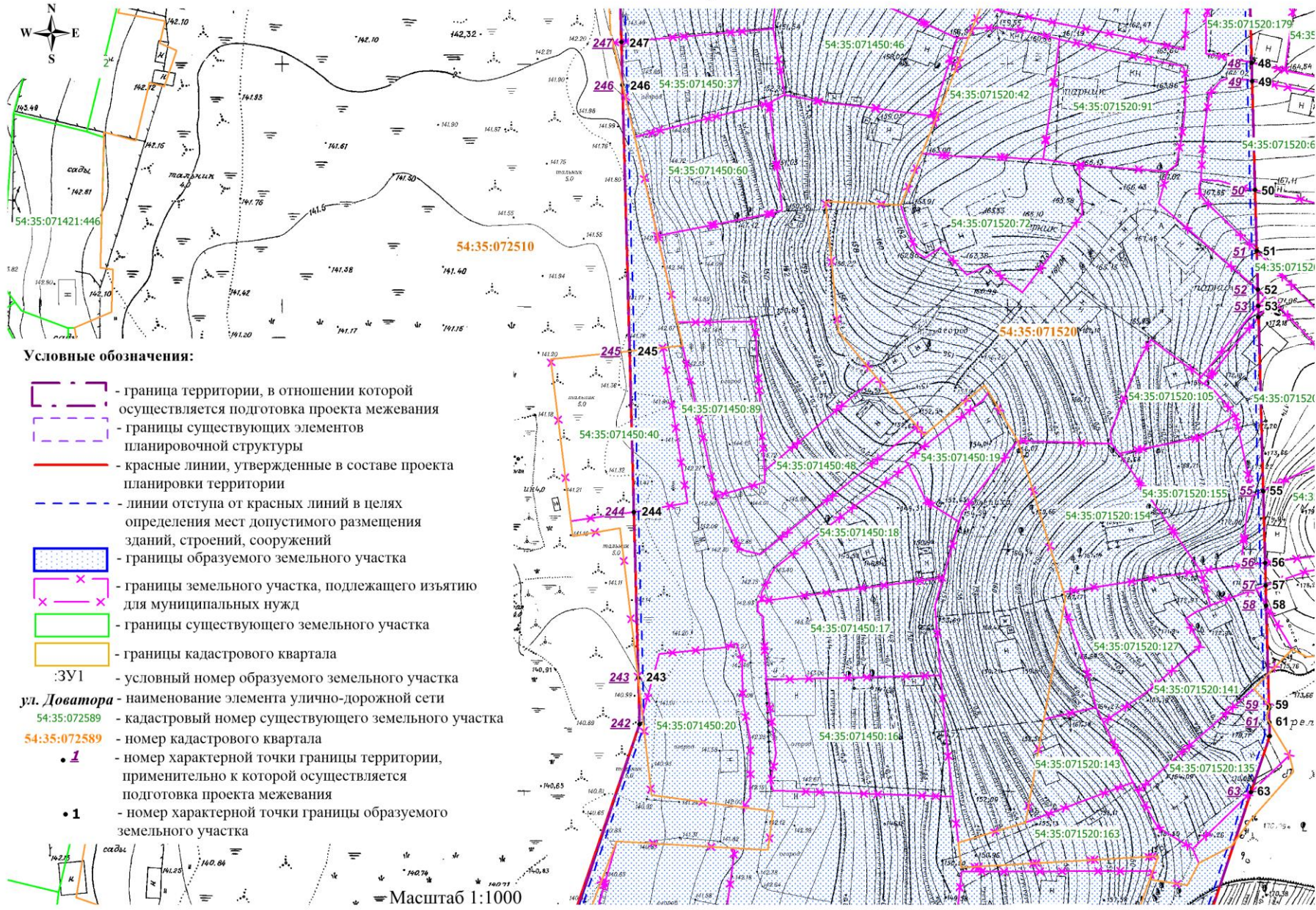
Фрагмент 6



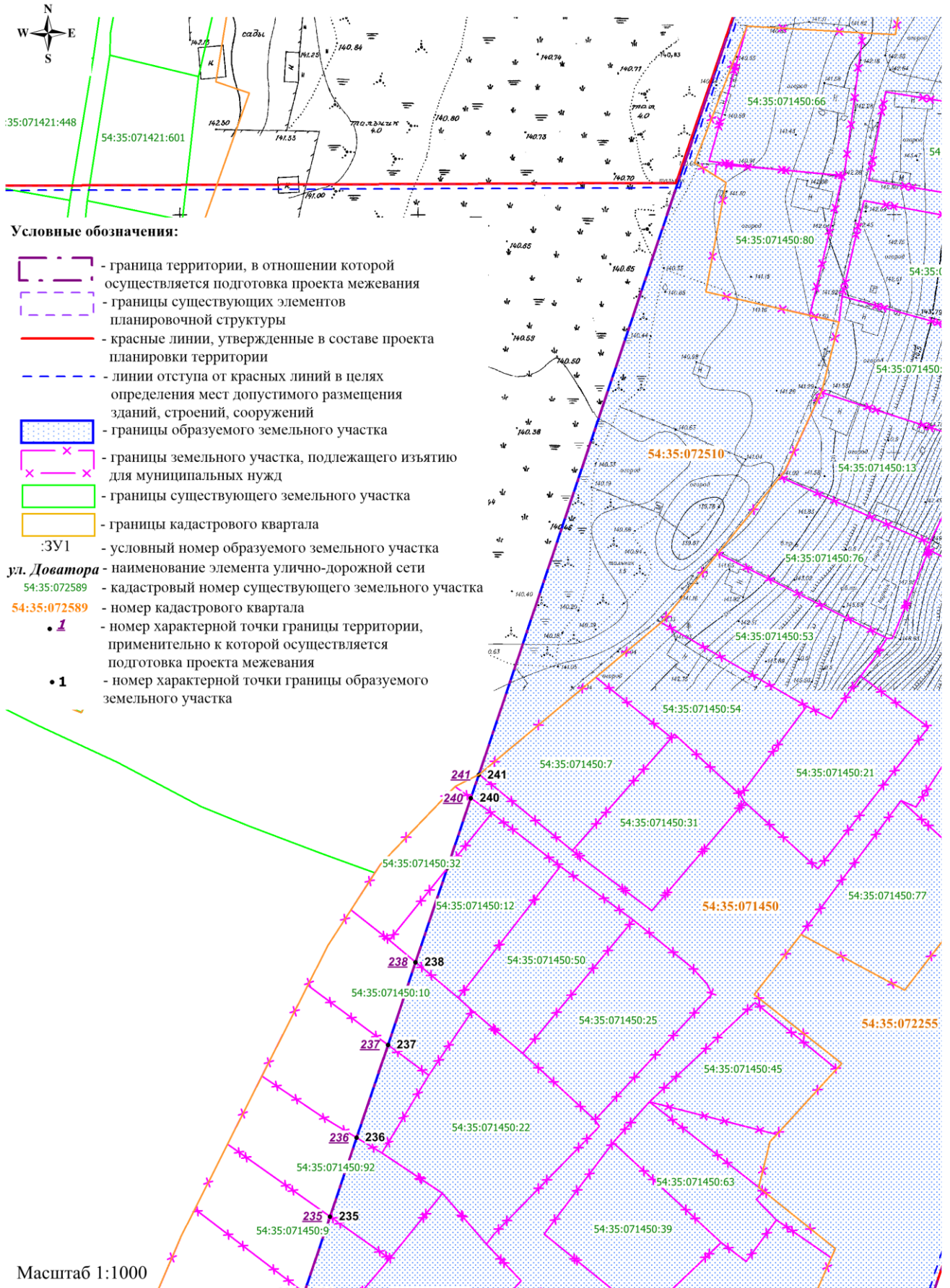
Фрагмент 7



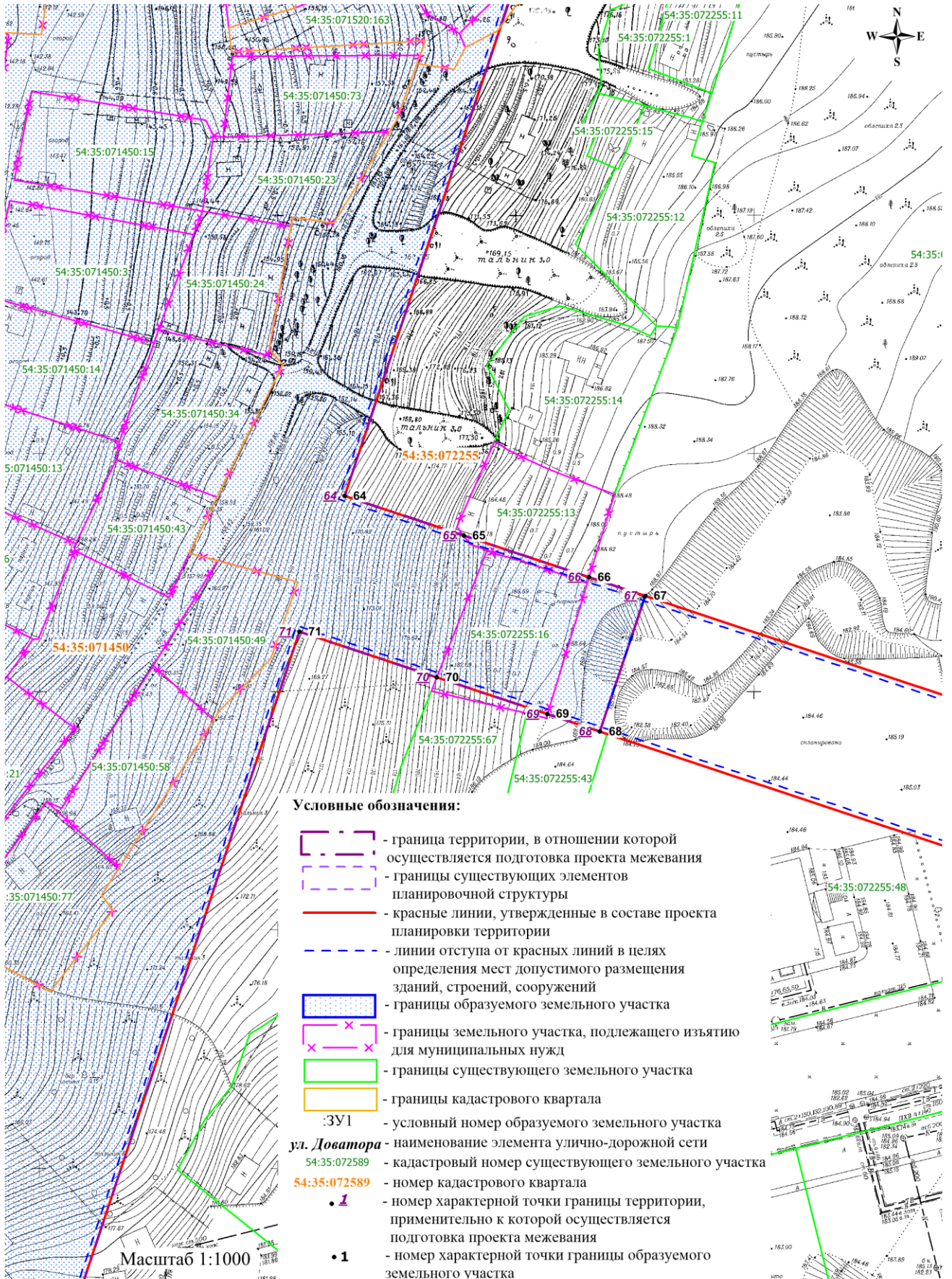
Фрагмент 9



Фрагмент 10



Фрагмент 11

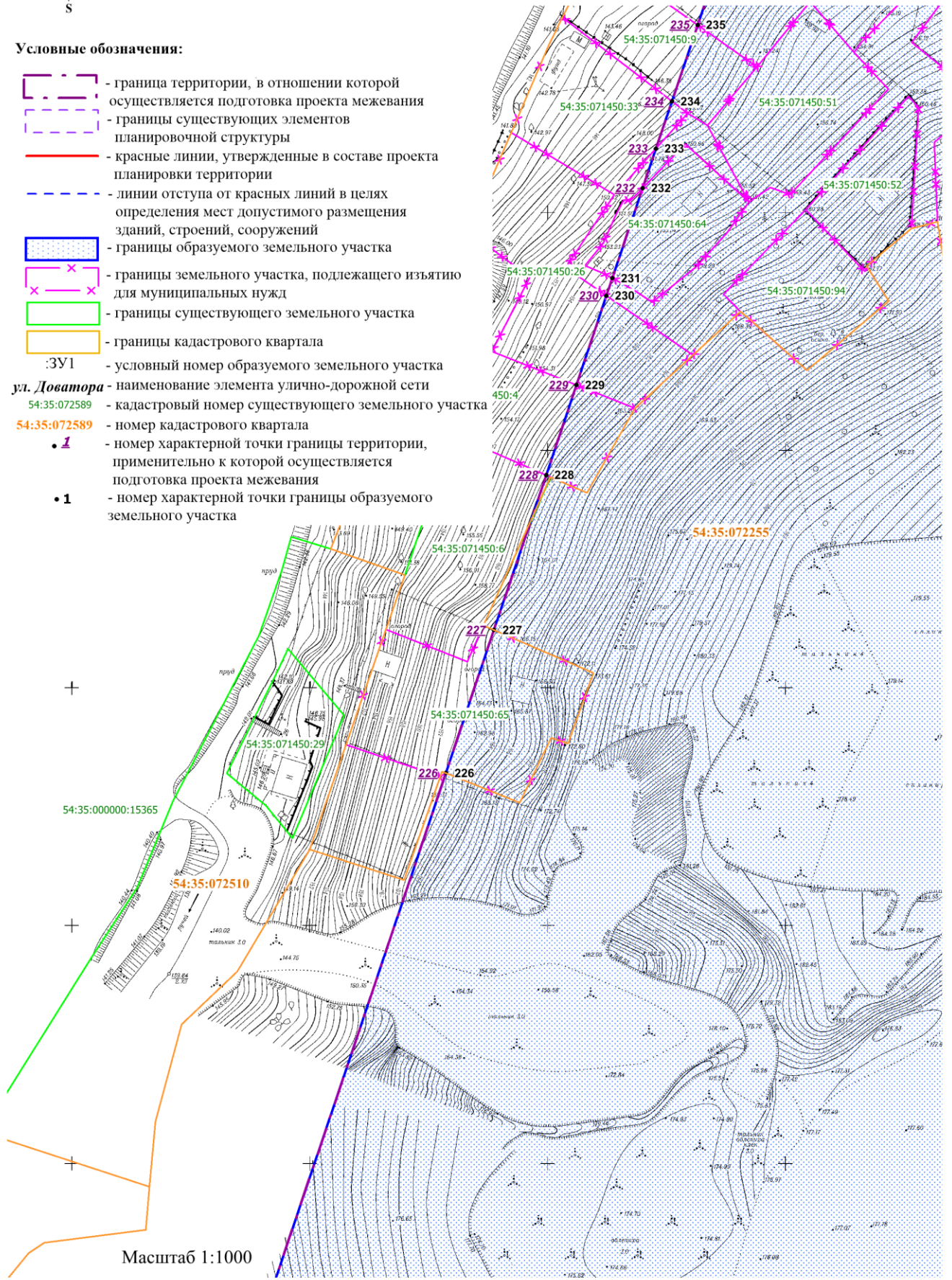




Фрагмент 12

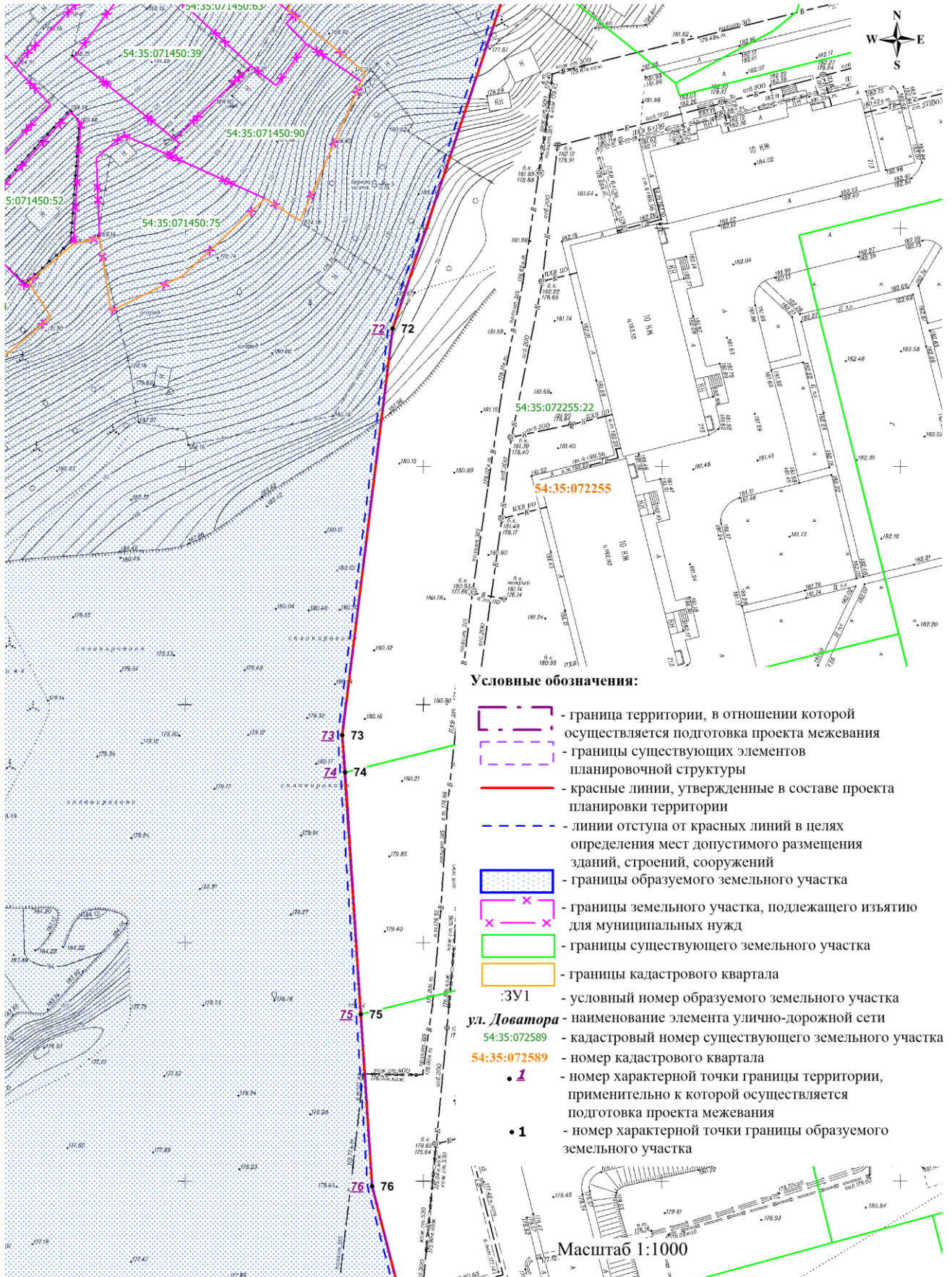
Условные обозначения:

- граница территории, в отношении которой осуществляется подготовка проекта межевания
- границы существующих элементов планировочной структуры
- красные линии, утвержденные в составе проекта планировки территории
- линии отступа от красных линий в целях определения мест допустимого размещения зданий, строений, сооружений
- границы образуемого земельного участка
- границы земельного участка, подлежащего изъятию для муниципальных нужд
- границы существующего земельного участка
- границы кадастрового квартала
- :ЗУ1** - условный номер образуемого земельного участка
- ул. Доватора** - наименование элемента улично-дорожной сети
- 54:35:072589** - кадастровый номер существующего земельного участка
- 54:35:072589** - номер кадастрового квартала
- 1** - номер характерной точки границы территории, применительно к которой осуществляется подготовка проекта межевания
- 1** - номер характерной точки границы образуемого земельного участка

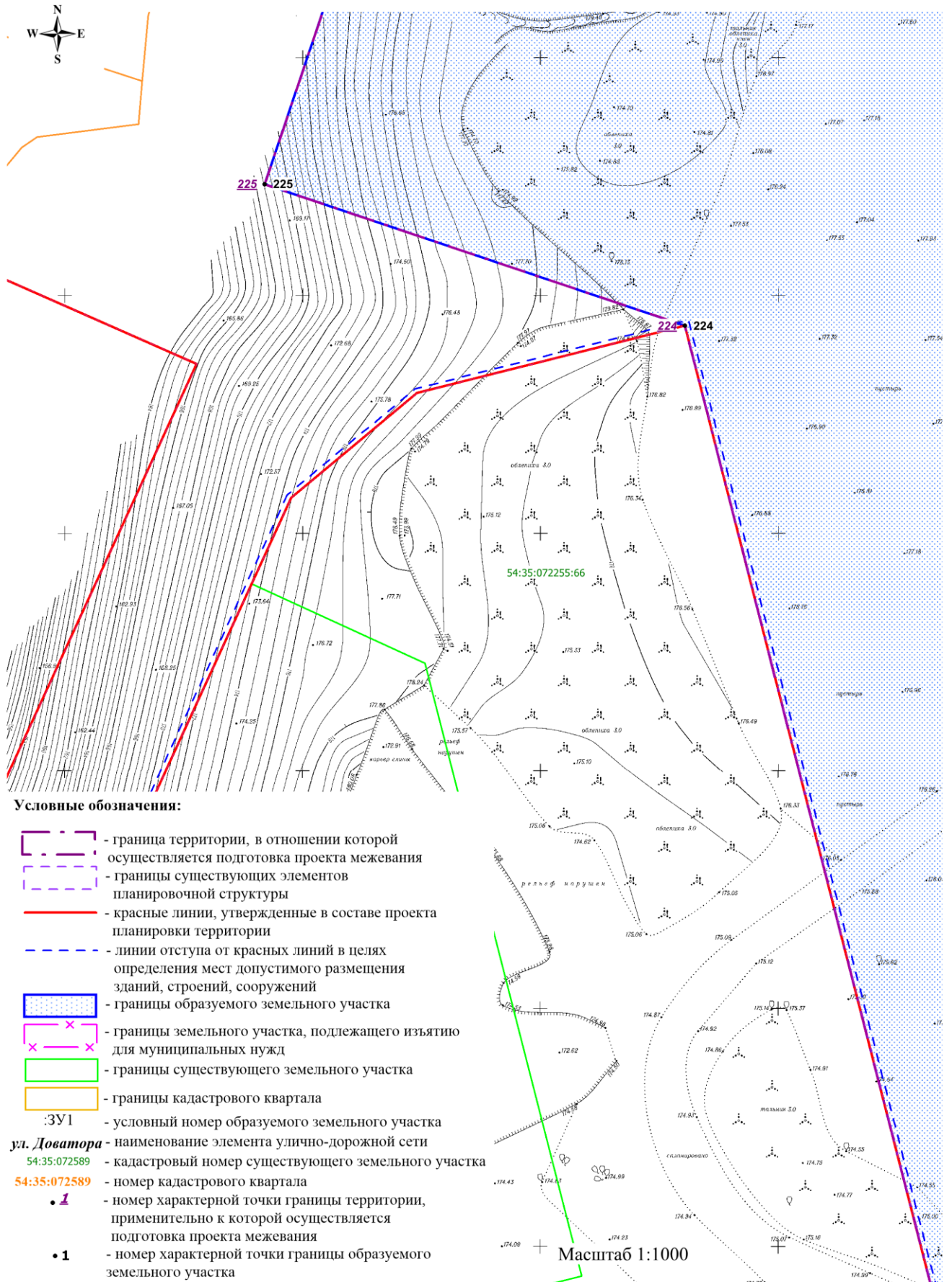


Масштаб 1:1000

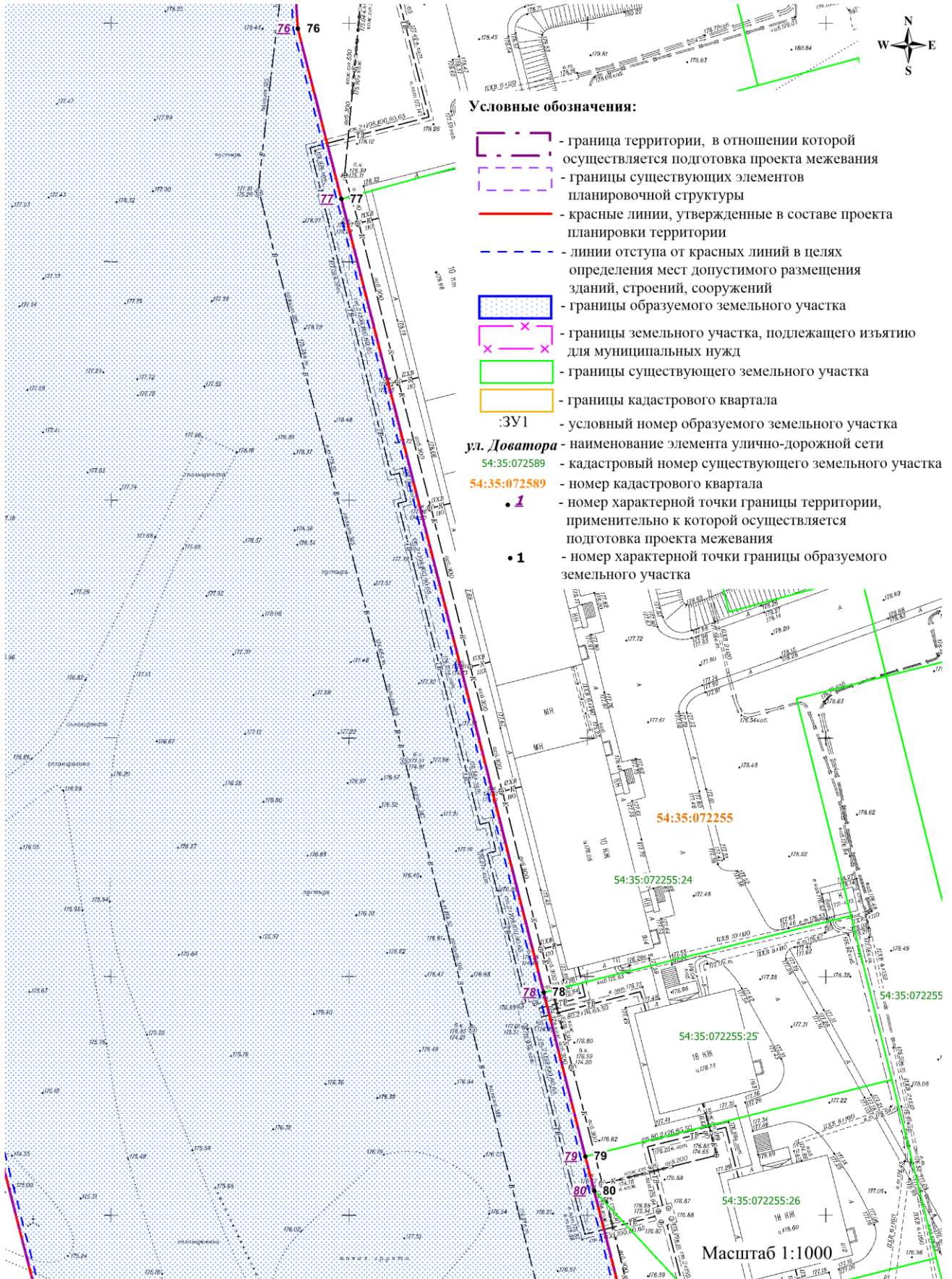
Фрагмент 13



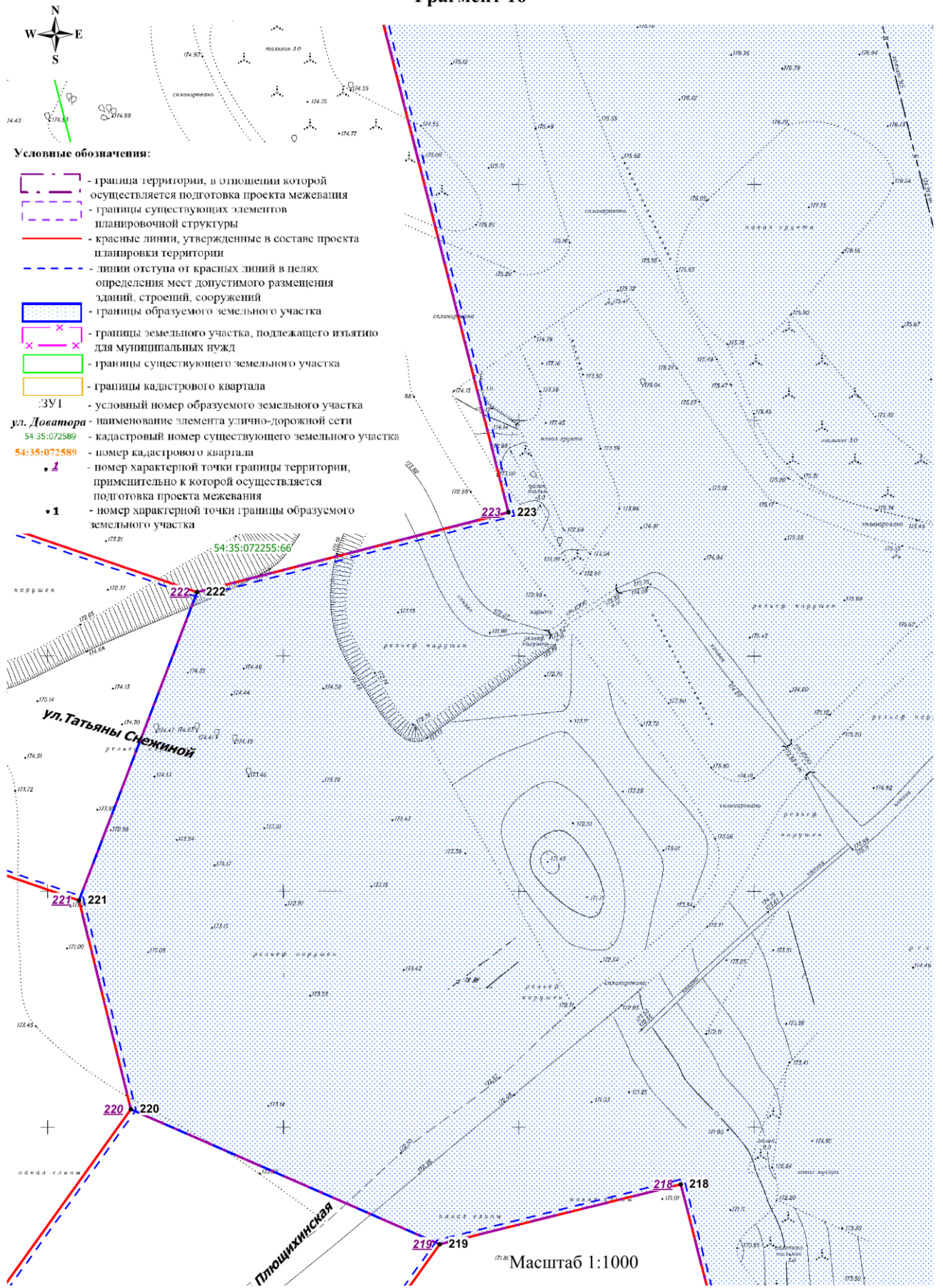
Фрагмент 14



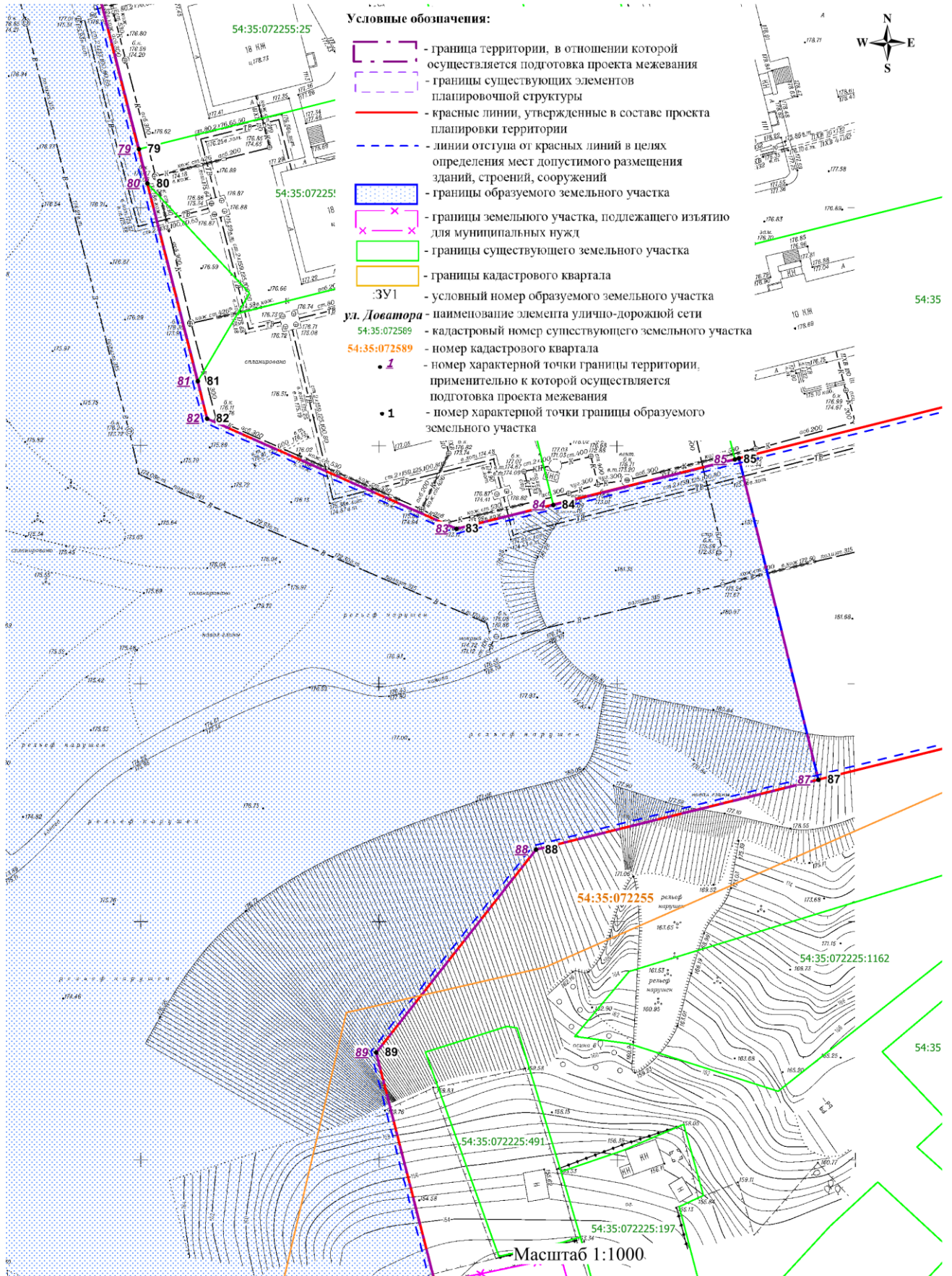
Фрагмент 15



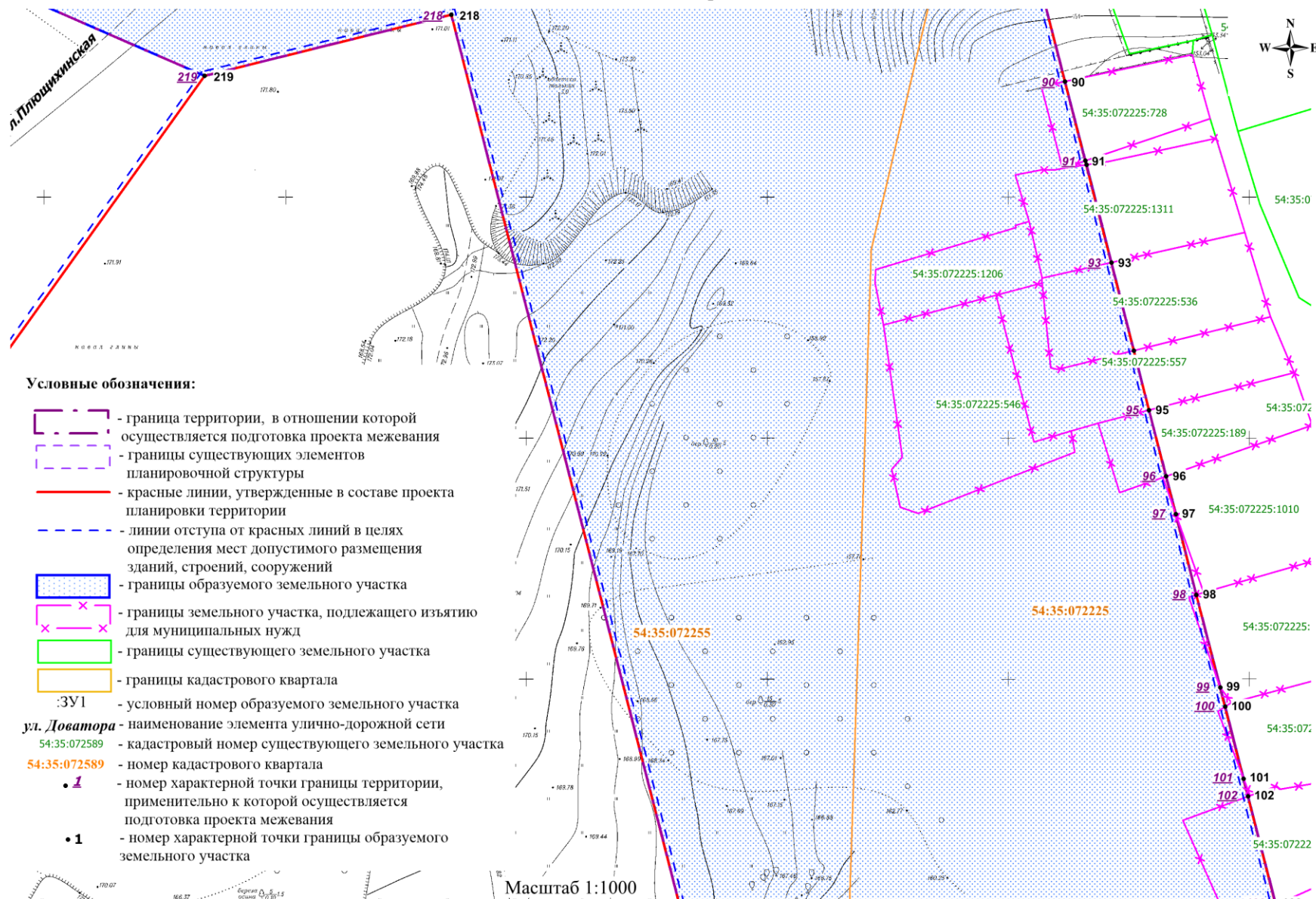
Фрагмент 16











Фрагмент 17



Фрагмент 18

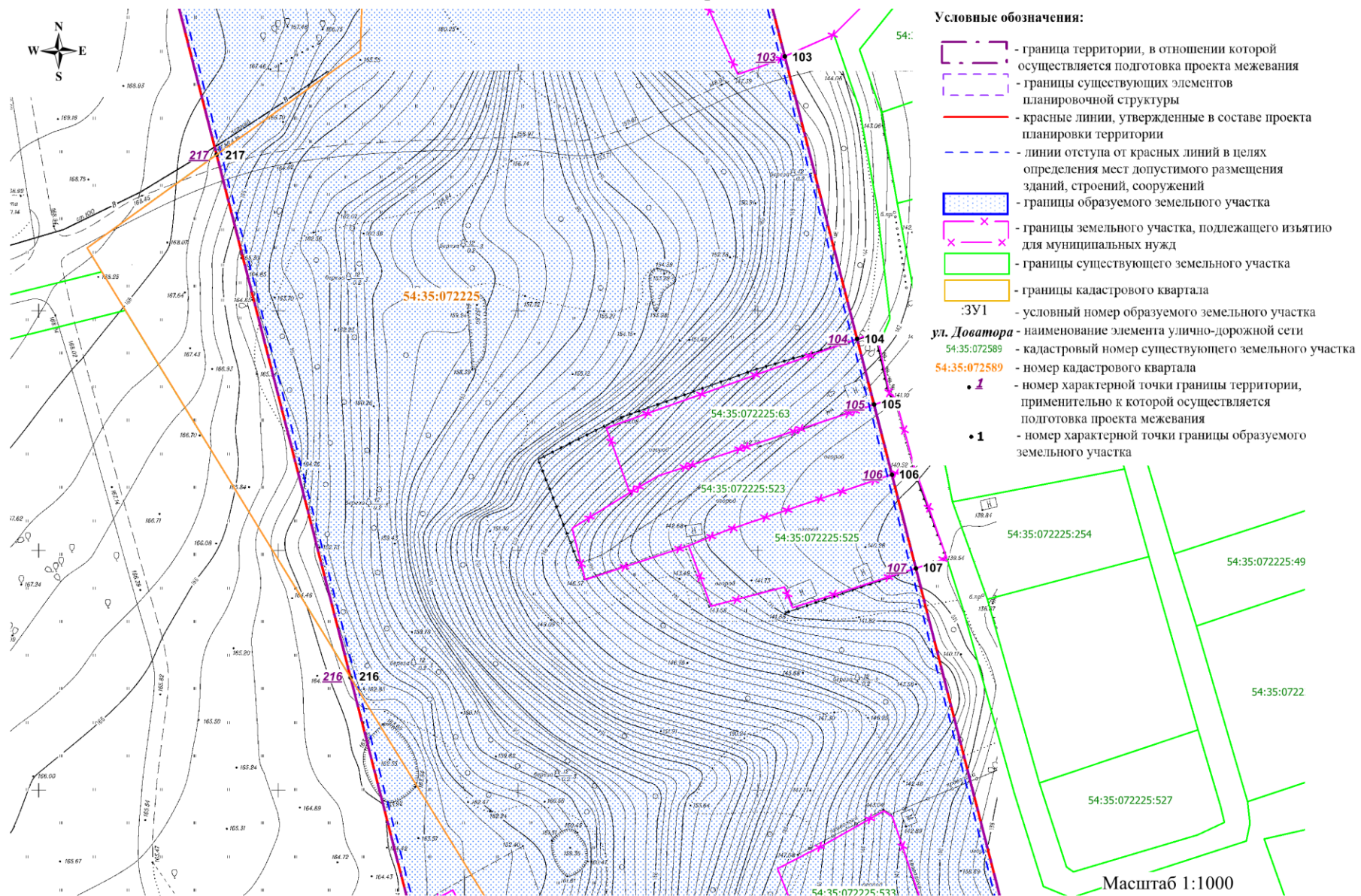


Условные обозначения:

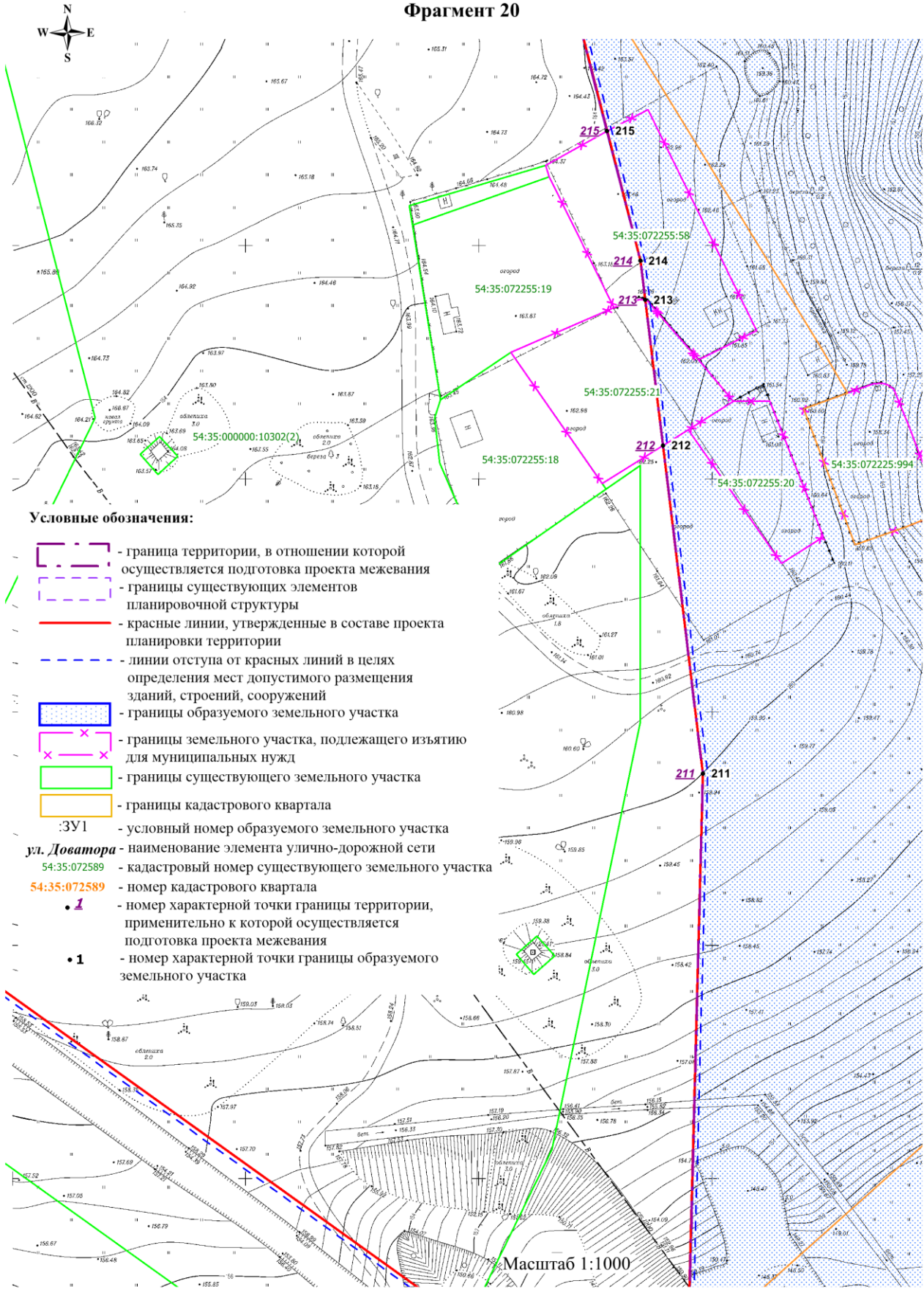
-  - граница территории, в отношении которой осуществляется подготовка проекта межевания
-  - границы существующих элементов планировочной структуры
-  - красные линии, утвержденные в составе проекта планировки территории
-  - линии отступа от красных линий в целях определения мест допустимого размещения зданий, строений, сооружений
-  - границы образуемого земельного участка
-  - границы земельного участка, подлежащего изъятию для муниципальных нужд
-  - границы существующего земельного участка
-  - границы кадастрового квартала
- 3У1** - условный номер образуемого земельного участка
- ул. Доватора** - наименование элемента улично-дорожной сети
- 54:35:072589** - кадастровый номер существующего земельного участка
- 54:35:072589** - номер кадастрового квартала
- 1** - номер характерной точки границы территории, применительно к которой осуществляется подготовка проекта межевания
- 1** - номер характерной точки границы образуемого земельного участка

Масштаб 1:1000

Фрагмент 19











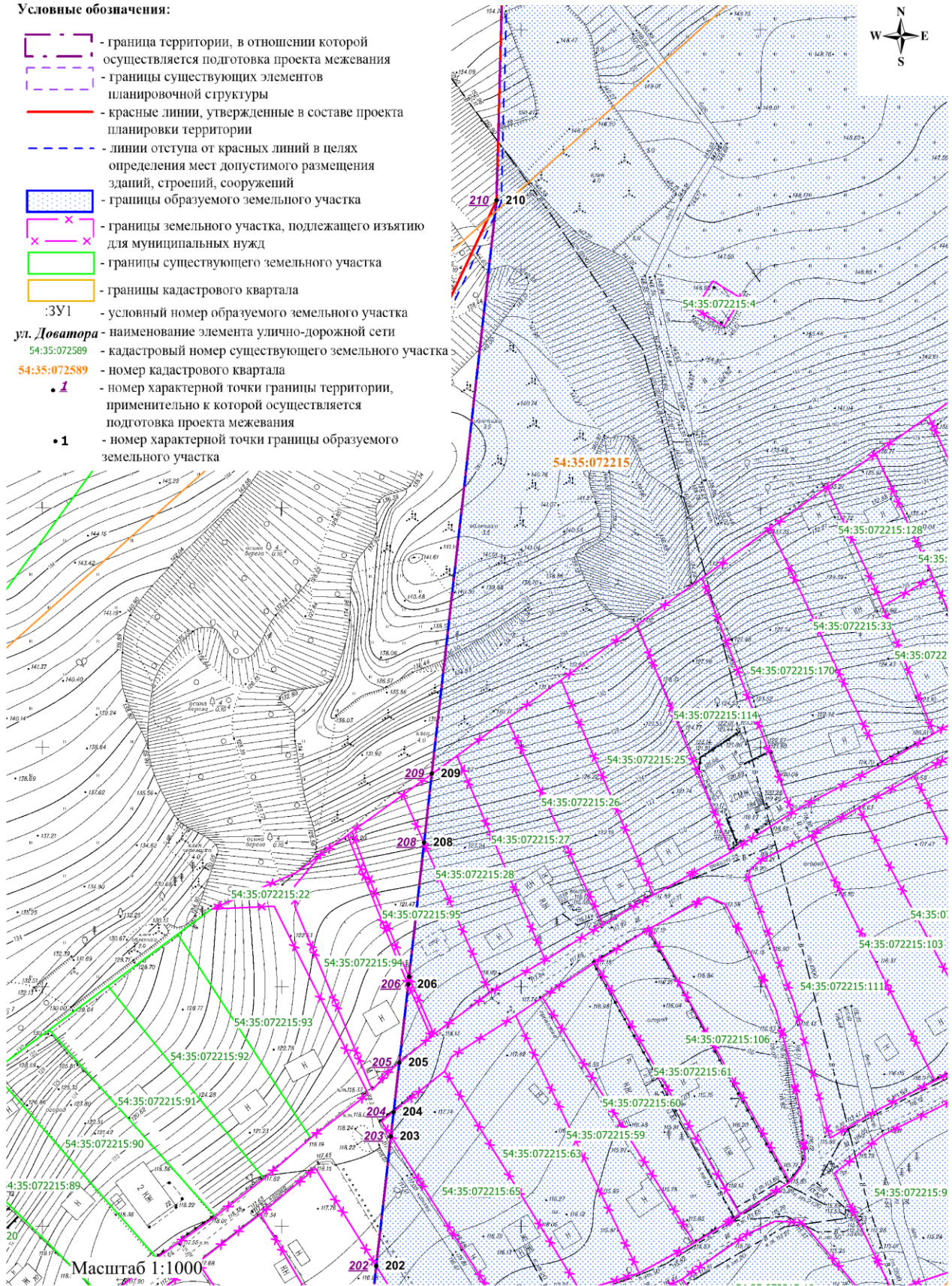
Фрагмент 20



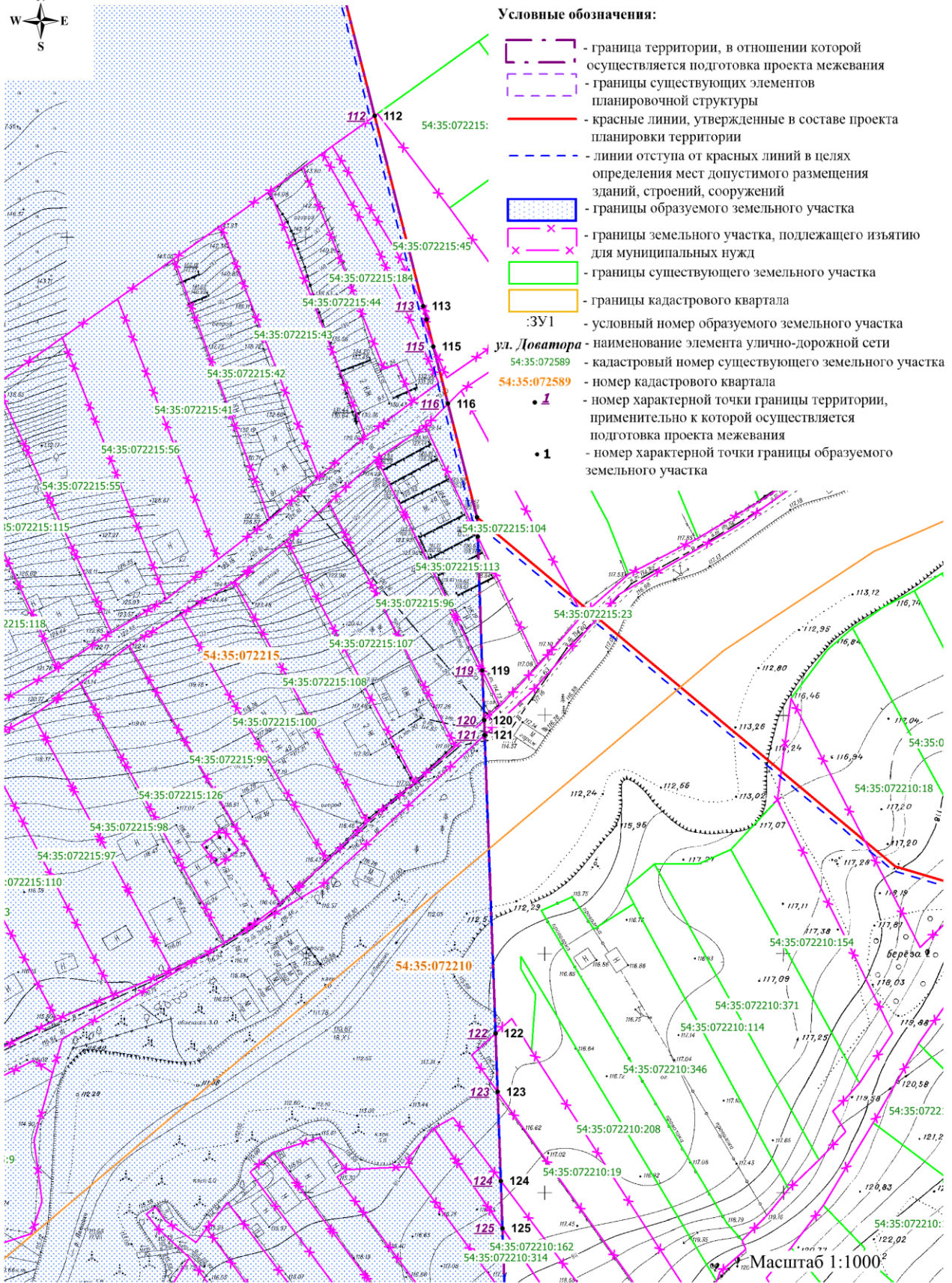
Фрагмент 22

Условные обозначения:













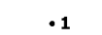

-  - граница территории, в отношении которой осуществляется подготовка проекта межевания
-  - границы существующих элементов планировочной структуры
-  - красные линии, утвержденные в составе проекта планировки территории
-  - линии отступа от красных линий в целях определения мест допустимого размещения зданий, строений, сооружений
-  - границы образуемого земельного участка
-  - границы земельного участка, подлежащего изъятию для муниципальных нужд
-  - границы существующего земельного участка
-  - границы кадастрового квартала
- 3У1** - условный номер образуемого земельного участка
- ул. Доватора** - наименование элемента улично-дорожной сети
- 54:35:072589** - кадастровый номер существующего земельного участка
- 54:35:072589** - номер кадастрового квартала
- 1** - номер характерной точки границы территории, применительно к которой осуществляется подготовка проекта межевания
- 1** - номер характерной точки границы образуемого земельного участка



Фрагмент 23



Условные обозначения:









-  - граница территории, в отношении которой осуществляется подготовка проекта межевания
-  - границы существующих элементов планировочной структуры
-  - красные линии, утвержденные в составе проекта планировки территории
-  - линии отступа от красных линий в целях определения мест допустимого размещения зданий, строений, сооружений
-  - границы образуемого земельного участка
-  - границы земельного участка, подлежащего изъятию для муниципальных нужд
-  - границы существующего земельного участка
-  - границы кадастрового квартала
-  - условный номер образуемого земельного участка
-  - наименование элемента улично-дорожной сети
-  - кадастровый номер существующего земельного участка
-  - номер кадастрового квартала
-  - номер характерной точки границы территории, применительно к которой осуществляется подготовка проекта межевания
-  - номер характерной точки границы образуемого земельного участка

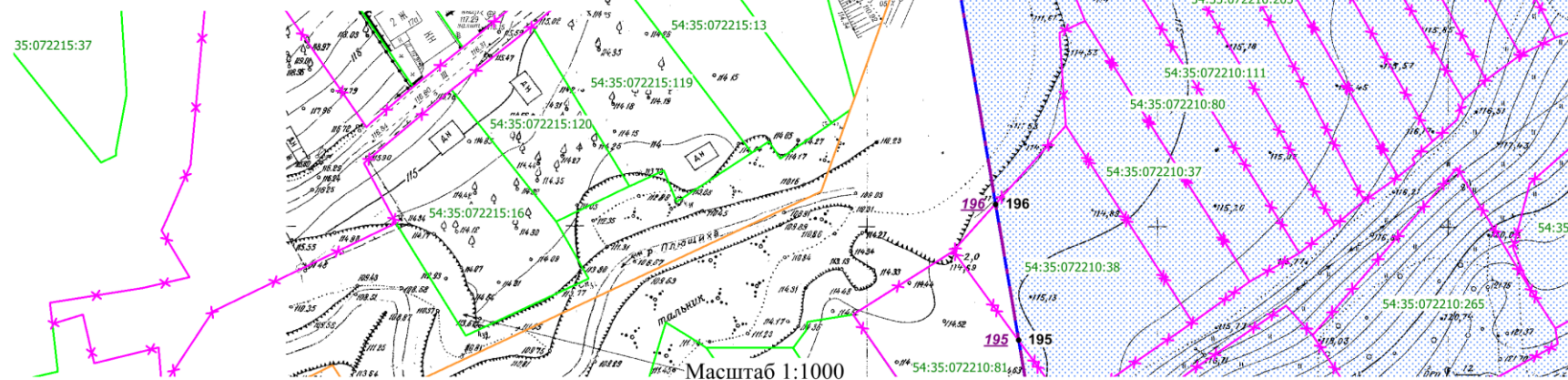
Масштаб 1:1000²

Фрагмент 24

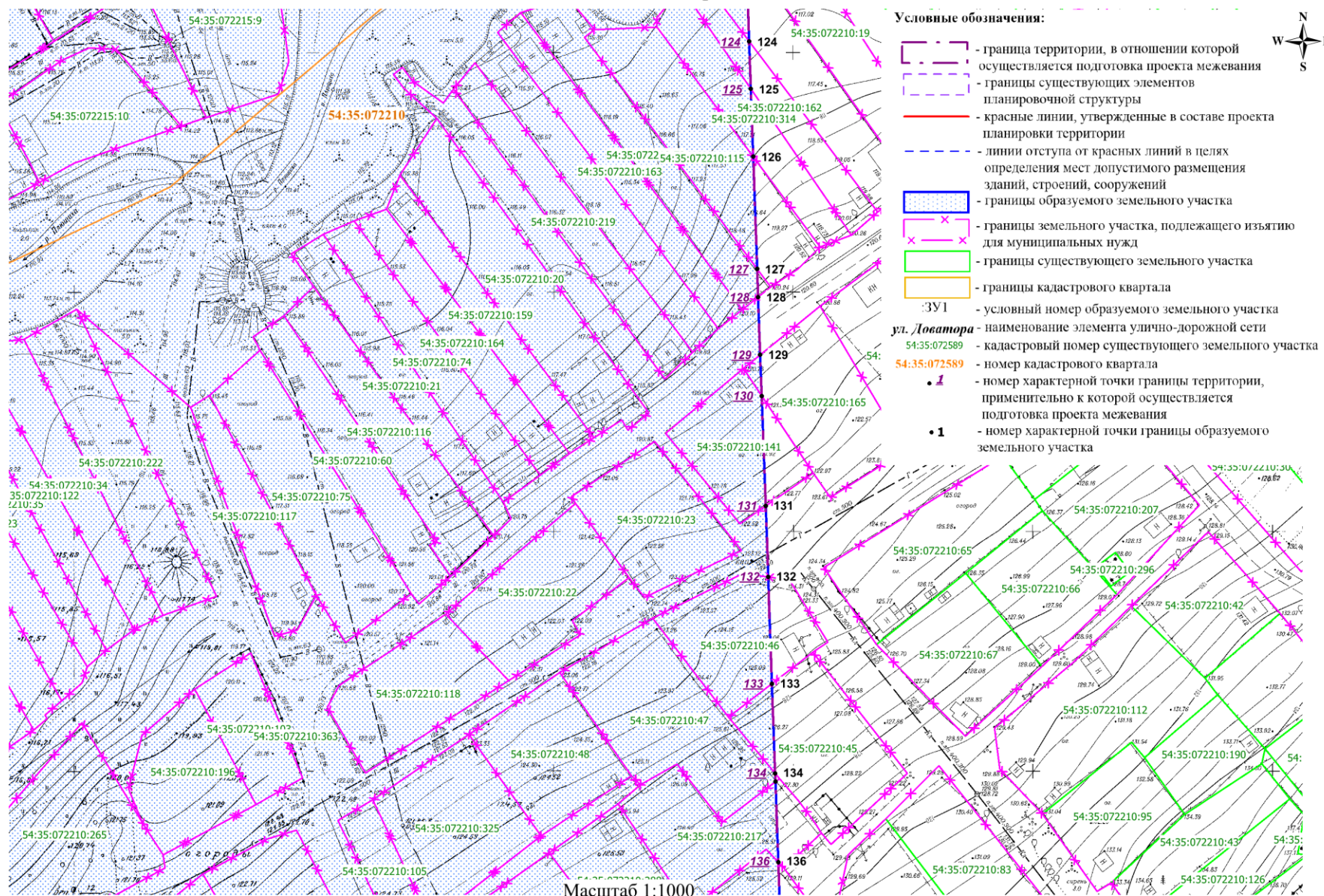


Условные обозначения:

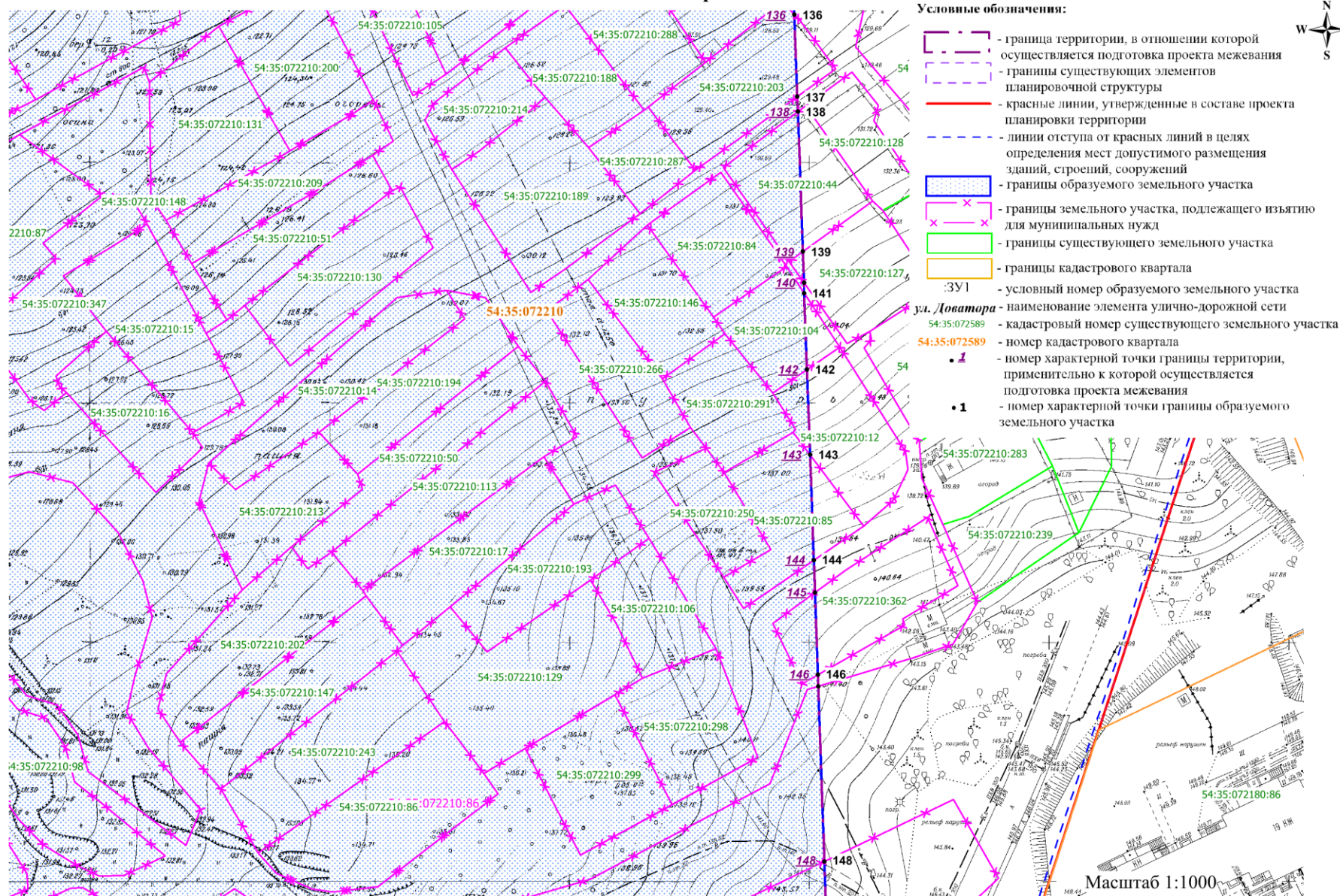
-  - граница территории, в отношении которой осуществляется подготовка проекта межевания
-  - границы существующих элементов планировочной структуры
-  - красные линии, утвержденные в составе проекта планировки территории
-  - линии отступа от красных линий в целях определения мест допустимого размещения зданий, строений, сооружений
-  - границы образуемого земельного участка
-  - границы земельного участка, подлежащего изъятию для муниципальных нужд
-  - границы существующего земельного участка
-  - границы кадастрового квартала
- 3У1** - условный номер образуемого земельного участка
- ул. Доватора** - наименование элемента улично-дорожной сети
- 54:35:072589** - кадастровый номер существующего земельного участка
- 54:35:072589** - номер кадастрового квартала
- 1** - номер характерной точки границы территории, применительно к которой осуществляется подготовка проекта межевания
- 1** - номер характерной точки границы образуемого земельного участка



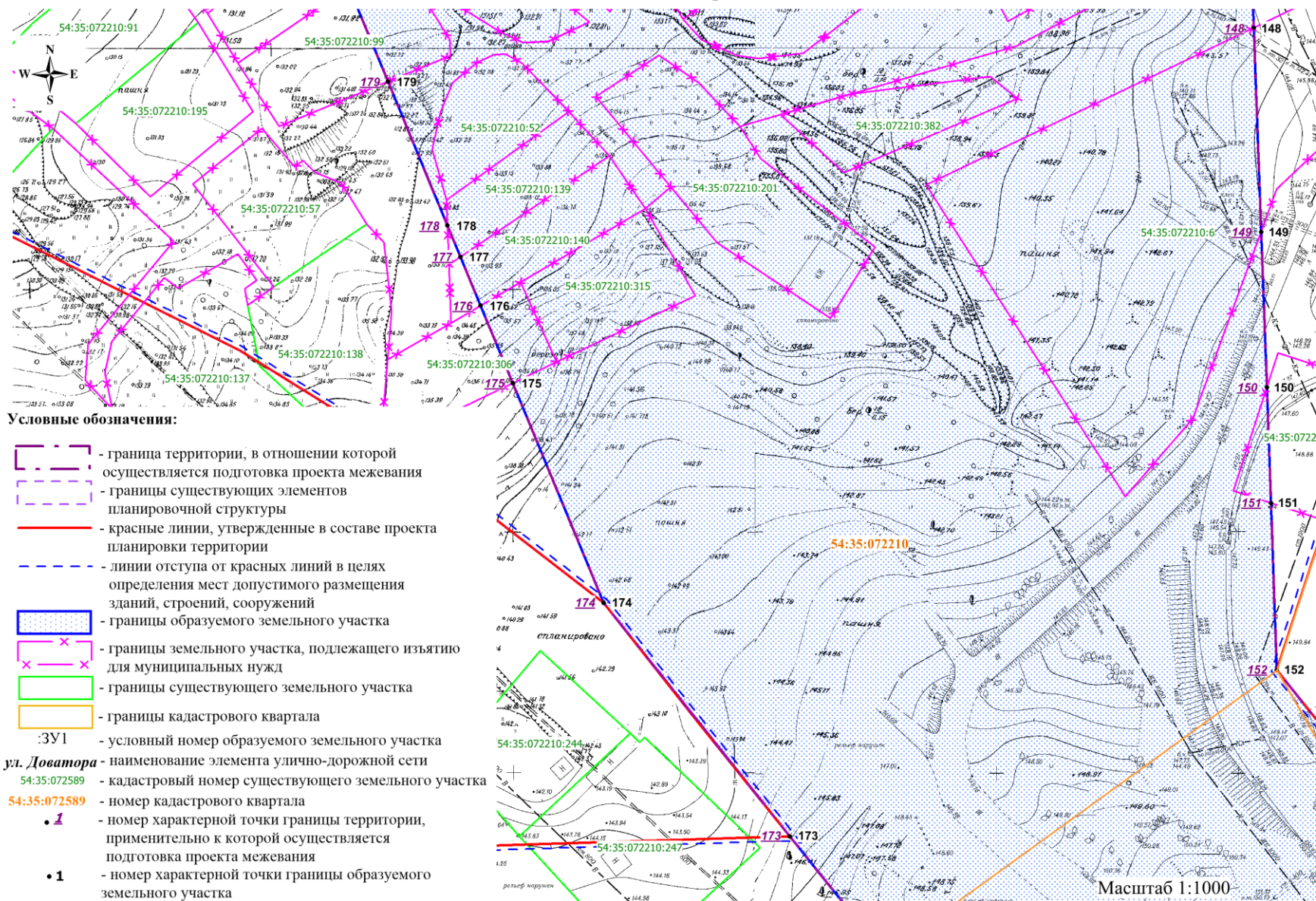
Фрагмент 25



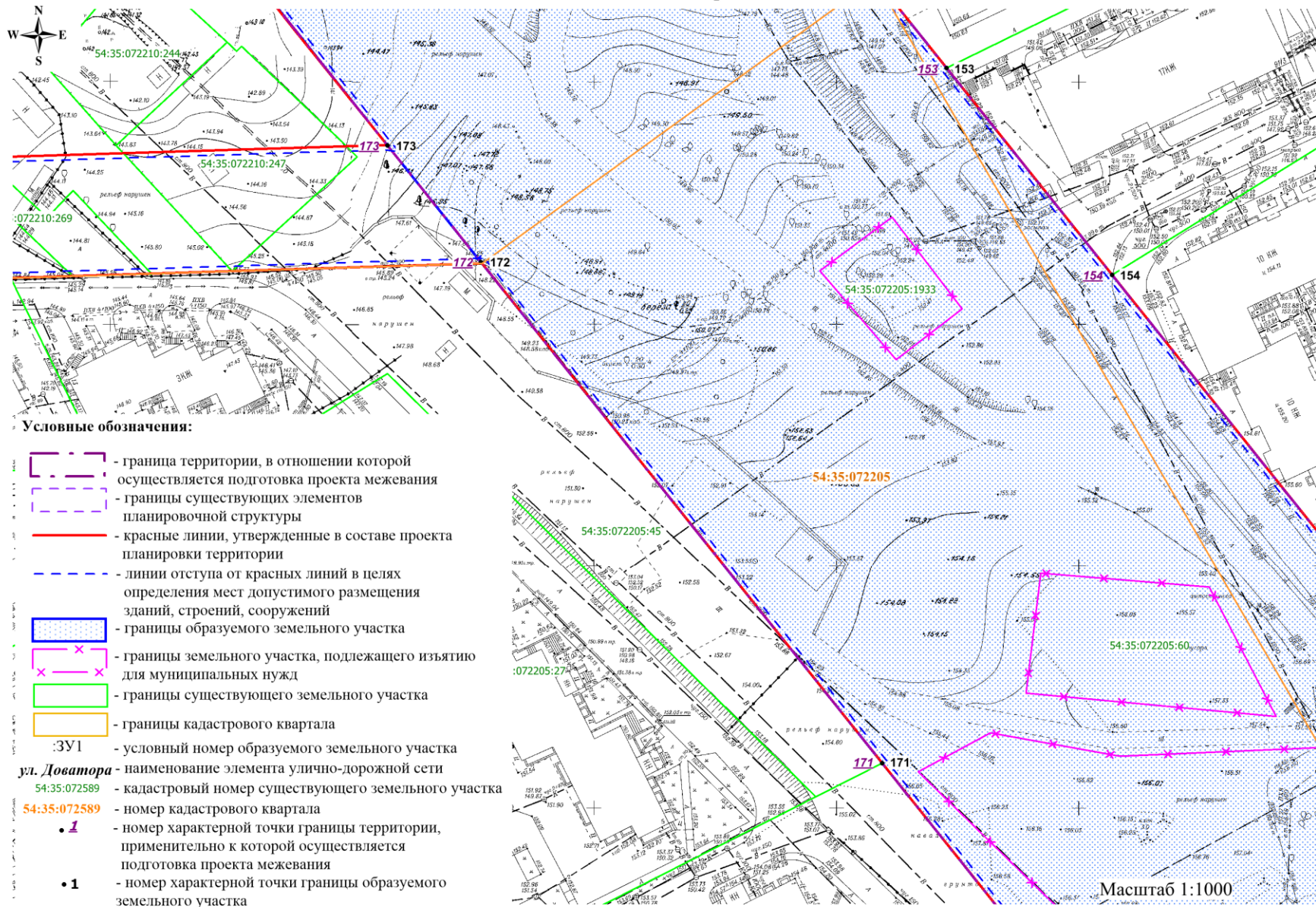
Фрагмент 27



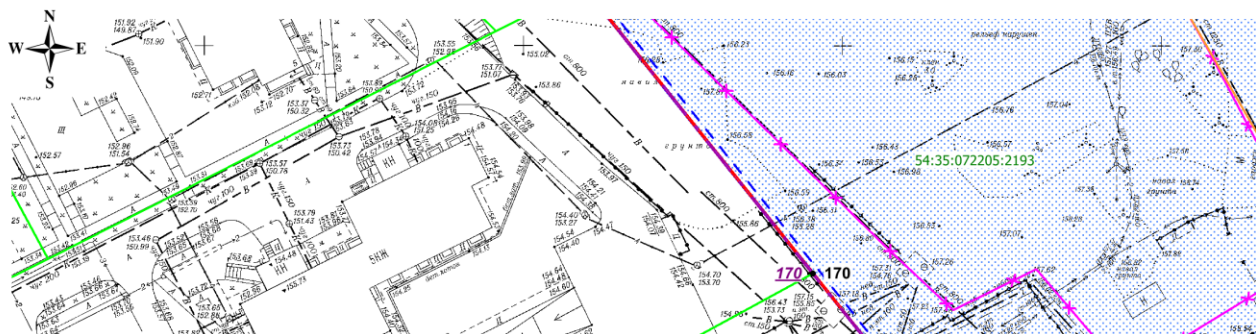
Фрагмент 28



Фрагмент 29



Фрагмент 30



Условные обозначения:

- граница территории, в отношении которой осуществляется подготовка проекта межевания
- границы существующих элементов планировочной структуры
- красные линии, утвержденные в составе проекта планировки территории
- линии отступа от красных линий в целях определения мест допустимого размещения зданий, строений, сооружений
- границы образуемого земельного участка
- границы земельного участка, подлежащего изъятию для муниципальных нужд
- границы существующего земельного участка
- границы кадастрового квартала

ЗУ1

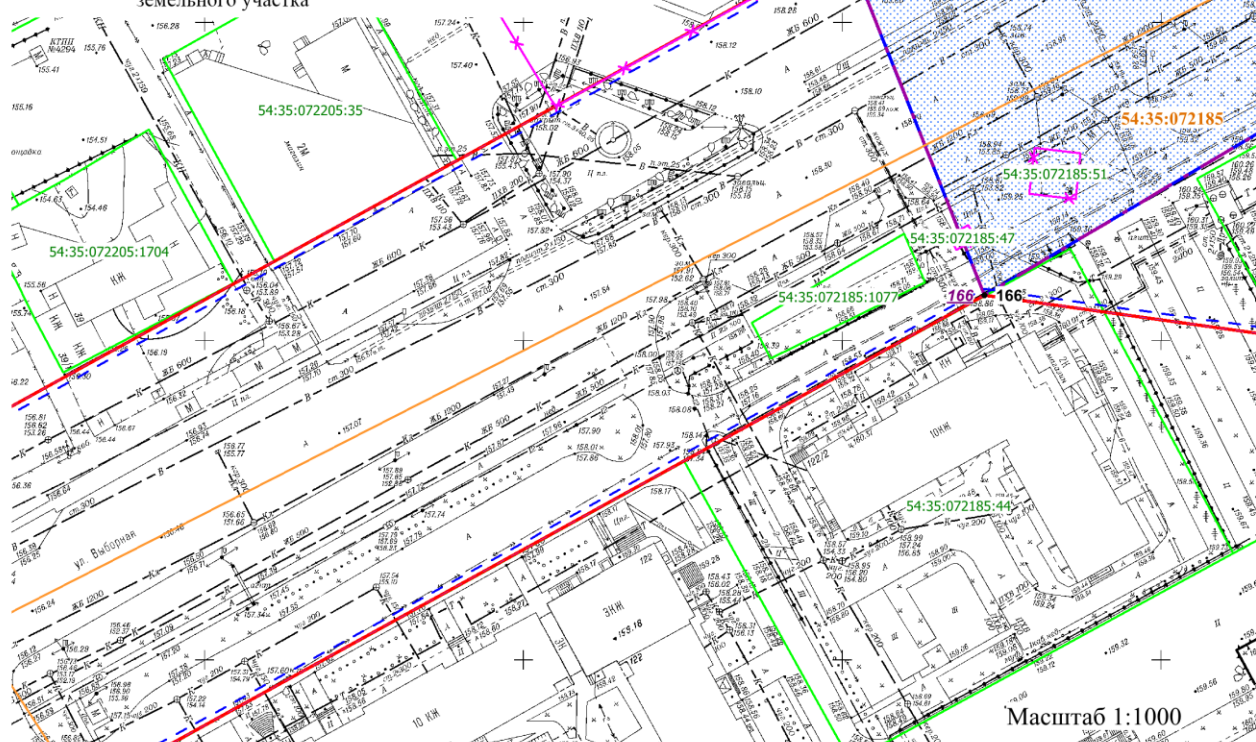
- условный номер образуемого земельного участка

ул. Доватора - наименование элемента улично-дорожной сети

54:35:072589 - кадастровый номер существующего земельного участка

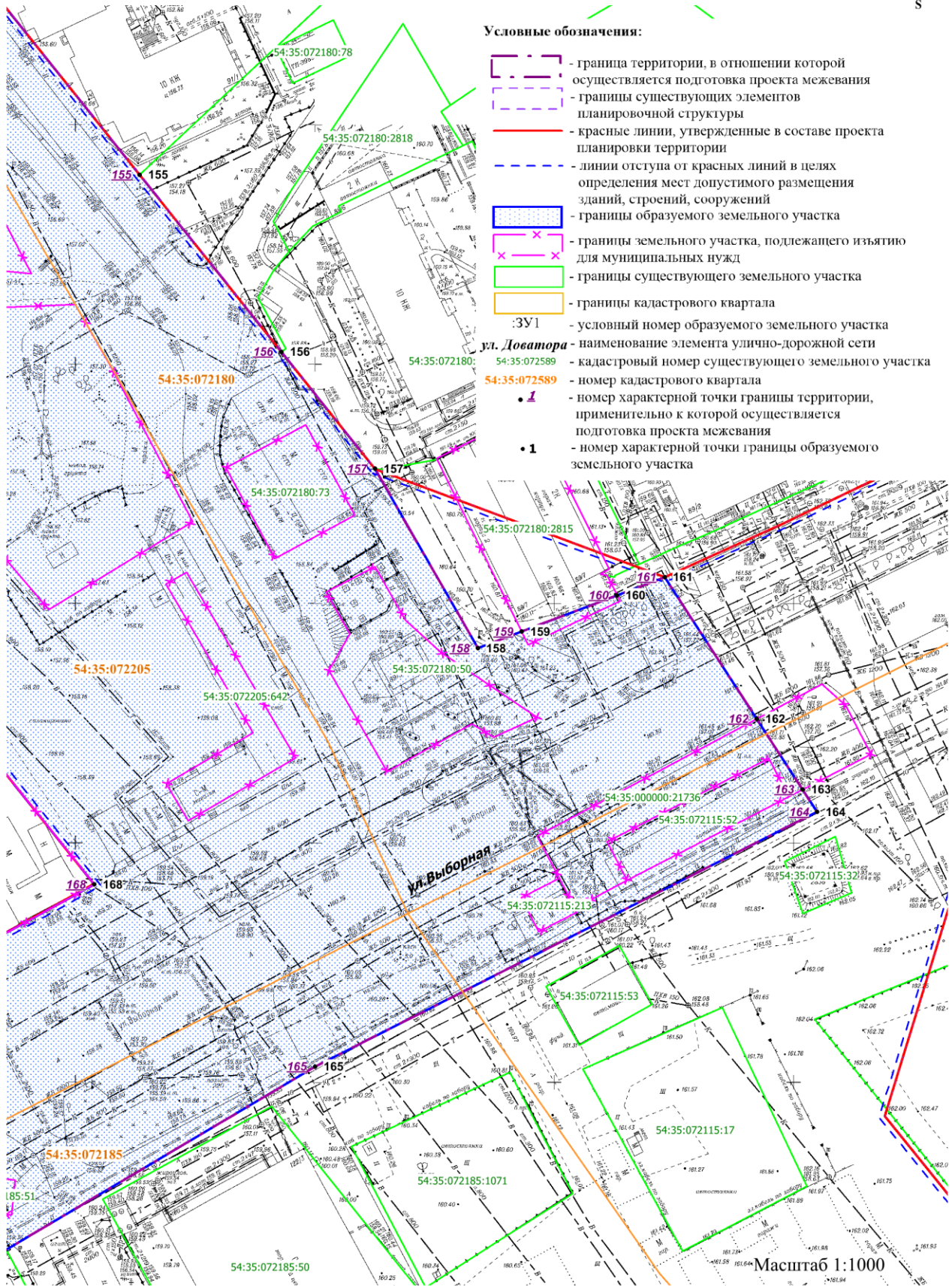
54:35:072589 - номер кадастрового квартала

- 1 - номер характерной точки границы территории, применительно к которой осуществляется подготовка проекта межевания
- 1 - номер характерной точки границы образуемого земельного участка



Масштаб 1:1000

Фрагмент 31



Приложение 2

к проекту межевания территории, предусматривающему размещение линейного объекта транспортной инфраструктуры местного значения – «Строительство автомобильной дороги общего пользования по ул. Доватора к жилому массиву «Плющихинский»

**ПЕРЕЧЕНЬ
образуемых земельных участков**

Условные номера образуемых земельных участков	Номера характерных точек образуемых земельных участков	Кадастровые номера земельных участков, из которых образуются земельные участки	Площадь образуемых земельных участков, га	Способы образования земельных участков	Вид разрешенного использования образуемых земельных участков, предназначенных для размещения линейных объектов и объектов капитального строительства, проектируемых в составе линейного объекта	Адрес земельного участка	Сведения об отнесении (не отнесении) образуемых земельных участков к территории общего пользования	Сведения об отнесении образуемого земельного участка к определенной категории земель
1	2	3	4	5	6	7	8	9
ЗУ1	1 - 5, 265 - 270	54:35:015080:20 54:35:015080:54 54:35:014925:82 54:35:015080:18 54:35:014925:99	0,5481	Перераспределение земельных участков с кадастровыми номерами 54:35:015080:20, 54:35:015080:54, 54:35:014925:82, 54:35:015080:18, 54:35:014925:99 и земель, государственная собственность на которые не разграничена	Земельные участки (территории) общего пользования (12.0) – автомобильные дороги	Российская Федерация, Новосибирская область, городской округ город Новосибирск, ул. Доватора, з/у 130а	Образуемый земельный участок отнесен к территории общего пользования	Земли населенных пунктов
ЗУ2	6-264	54:35:071450:3 54:35:071450:7	59,9167	Перераспределение земельных участков с кадастровыми	Земельные участки (территории) обще-	Российская Федерация, Новосибирская	Образуемый земельный уча-	Земли населенных пунк-

1	2	3	4	5	6	7	8	9
		54:35:072210:6 54:35:072215:9 54:35:071450:11 54:35:071450:12 54:35:071450:13 54:35:071450:14 54:35:071450:15 54:35:071450:16 54:35:071450:17 54:35:071450:18 54:35:071450:19 54:35:071450:20 54:35:071450:21 54:35:071450:22 54:35:071450:23 54:35:071450:24 54:35:071450:25 54:35:071450:31 54:35:071450:34 54:35:071450:36 54:35:071450:37 54:35:071450:38 54:35:071450:39 54:35:071450:43 54:35:071450:45 54:35:071450:46 54:35:071450:47 54:35:071450:48 54:35:071450:49 54:35:071450:50 54:35:071450:51 54:35:071450:52 54:35:071450:53 54:35:071450:54 54:35:071450:55 54:35:071450:57 54:35:071450:58 54:35:071450:59		ми номерами 54:35:071450:3, 54:35:071450:7, 54:35:072210:6, 54:35:072215:9, 54:35:071450:11, 54:35:071450:12, 54:35:071450:13, 54:35:071450:14, 54:35:071450:15, 54:35:071450:16, 54:35:071450:17, 54:35:071450:18, 54:35:071450:19, 54:35:071450:20, 54:35:071450:21, 54:35:071450:22, 54:35:071450:23, 54:35:071450:24, 54:35:071450:25, 54:35:071450:31, 54:35:071450:34, 54:35:071450:36, 54:35:071450:37, 54:35:071450:38, 54:35:071450:39, 54:35:071450:43, 54:35:071450:45, 54:35:071450:46, 54:35:071450:47, 54:35:071450:48, 54:35:071450:49, 54:35:071450:50, 54:35:071450:51, 54:35:071450:52, 54:35:071450:53, 54:35:071450:54, 54:35:071450:55, 54:35:071450:57,	го пользования (12.0) – автомо- бильные дороги	область, городской округ город Новоси- бирск, город Новоси- бирск, ул. Доватора, з/у 132а	сток отнесен к территории об- щего пользова- ния	тов

1	2	3	4	5	6	7	8	9	
		54:35:071450:60 54:35:071450:62 54:35:071450:63 54:35:071450:64 54:35:071450:65 54:35:071450:66 54:35:071450:73 54:35:071450:74 54:35:071450:75 54:35:071450:76 54:35:071450:77 54:35:071450:80 54:35:071450:86 54:35:071450:89 54:35:071450:90 54:35:071450:94 54:35:071520:14 54:35:071520:29 54:35:071520:42 54:35:071520:70 54:35:071520:72 54:35:071520:91 54:35:072115:52 54:35:072205:60 54:35:072210:14 54:35:072210:15 54:35:072210:16 54:35:072210:17 54:35:072210:20 54:35:072210:21 54:35:072210:22 54:35:072210:23 54:35:072210:34 54:35:072210:35 54:35:072210:36 54:35:072210:37 54:35:072210:38 54:35:072210:44		54:35:071450:58, 54:35:071450:59, 54:35:071450:60, 54:35:071450:62, 54:35:071450:63, 54:35:071450:64, 54:35:071450:65, 54:35:071450:66, 54:35:071450:73, 54:35:071450:74, 54:35:071450:75, 54:35:071450:76, 54:35:071450:77, 54:35:071450:80, 54:35:071450:86, 54:35:071450:89, 54:35:071450:90, 54:35:071520:14, 54:35:071520:29, 54:35:071520:42, 54:35:071520:70, 54:35:071520:72, 54:35:071520:91, 54:35:072115:52, 54:35:072205:60, 54:35:072210:14, 54:35:072210:15, 54:35:072210:16, 54:35:072210:17, 54:35:072210:20, 54:35:072210:21, 54:35:072210:22, 54:35:072210:23, 54:35:072210:34, 54:35:072210:35, 54:35:072210:36, 54:35:072210:37,					

1	2	3	4	5	6	7	8	9
		54:35:072210:46		54:35:072210:38,				
		54:35:072210:47		54:35:072210:44,				
		54:35:072210:48		54:35:072210:46,				
		54:35:072210:50		54:35:072210:47,				
		54:35:072210:51		54:35:072210:48,				
		54:35:072210:52		54:35:072210:50,				
		54:35:072210:60		54:35:072210:51,				
		54:35:072210:73		54:35:072210:52,				
		54:35:072210:74		54:35:072210:60,				
		54:35:072210:75		54:35:072210:73,				
		54:35:072210:79		54:35:072210:74,				
		54:35:072210:80		54:35:072210:75,				
		54:35:072210:84		54:35:072210:79,				
		54:35:072210:85		54:35:072210:80,				
		54:35:072210:86		54:35:072210:84,				
		54:35:072210:87		54:35:072210:85,				
		54:35:072210:88		54:35:072210:86,				
		54:35:072210:98		54:35:072210:87,				
		54:35:072215:10		54:35:072210:88,				
		54:35:072215:11		54:35:072210:98,				
		54:35:072215:25		54:35:072215:10,				
		54:35:072215:26		54:35:072215:11,				
		54:35:072215:27		54:35:072215:25,				
		54:35:072215:28		54:35:072215:26,				
		54:35:072215:33		54:35:072215:27,				
		54:35:072215:41		54:35:072215:28,				
		54:35:072215:42		54:35:072215:33,				
		54:35:072215:43		54:35:072215:41,				
		54:35:072215:44		54:35:072215:42,				
		54:35:072215:55		54:35:072215:43,				
		54:35:072215:56		54:35:072215:44,				
		54:35:072215:59		54:35:072215:55,				
		54:35:072215:60		54:35:072215:56,				
		54:35:072215:61		54:35:072215:59,				
		54:35:072215:63		54:35:072215:60,				
		54:35:072215:65		54:35:072215:61,				
		54:35:072215:95		54:35:072215:63,				
		54:35:072215:96		54:35:072215:65,				

1	2	3	4	5	6	7	8	9	
		54:35:072215:97 54:35:072215:98 54:35:072215:99 54:35:072225:63 54:35:072255:16 54:35:072255:20 54:35:072255:58 54:35:071210:107 54:35:071520:105 54:35:071520:127 54:35:071520:134 54:35:071520:135 54:35:071520:141 54:35:071520:143 54:35:071520:148 54:35:071520:154 54:35:071520:155 54:35:071520:163 54:35:071540:134 54:35:072115:213 54:35:072205:642 54:35:072210:103 54:35:072210:104 54:35:072210:105 54:35:072210:106 54:35:072210:111 54:35:072210:113 54:35:072210:115 54:35:072210:116 54:35:072210:117 54:35:072210:118 54:35:072210:122 54:35:072210:123 54:35:072210:129 54:35:072210:130 54:35:072210:131 54:35:072210:132 54:35:072210:134		54:35:072215:95, 54:35:072215:96, 54:35:072215:97, 54:35:072215:98, 54:35:072215:99, 54:35:072225:63, 54:35:072255:16, 54:35:072255:20, 54:35:072255:58, 54:35:071210:107, 54:35:071520:105, 54:35:071520:127, 54:35:071520:134, 54:35:071520:135, 54:35:071520:141, 54:35:071520:143, 54:35:071520:148, 54:35:071520:154, 54:35:071520:155, 54:35:071540:134, 54:35:072115:213, 54:35:072205:642, 54:35:072210:103, 54:35:072210:104, 54:35:072210:105, 54:35:072210:106, 54:35:072210:111, 54:35:072210:113, 54:35:072210:115, 54:35:072210:116, 54:35:072210:117, 54:35:072210:118, 54:35:072210:122, 54:35:072210:123, 54:35:072210:129, 54:35:072210:130, 54:35:072210:131, 54:35:072210:132, 54:35:072210:134					

1	2	3	4	5	6	7	8	9
		54:35:072210:139		54:35:072210:132,				
		54:35:072210:140		54:35:072210:134,				
		54:35:072210:141		54:35:072210:139,				
		54:35:072210:146		54:35:072210:140,				
		54:35:072210:147		54:35:072210:141,				
		54:35:072210:148		54:35:072210:146,				
		54:35:072210:163		54:35:072210:147,				
		54:35:072210:188		54:35:072210:148,				
		54:35:072210:189		54:35:072210:163,				
		54:35:072210:193		54:35:072210:188,				
		54:35:072210:194		54:35:072210:189,				
		54:35:072210:196		54:35:072210:193,				
		54:35:072210:200		54:35:072210:194,				
		54:35:072210:201		54:35:072210:196,				
		54:35:072210:202		54:35:072210:200,				
		54:35:072210:203		54:35:072210:201,				
		54:35:072210:205		54:35:072210:202,				
		54:35:072210:209		54:35:072210:203,				
		54:35:072210:213		54:35:072210:205,				
		54:35:072210:214		54:35:072210:209,				
		54:35:072210:217		54:35:072210:213,				
		54:35:072210:219		54:35:072210:214,				
		54:35:072210:222		54:35:072210:217,				
		54:35:072210:243		54:35:072210:219,				
		54:35:072210:250		54:35:072210:222,				
		54:35:072210:265		54:35:072210:243,				
		54:35:072210:266		54:35:072210:250,				
		54:35:072210:287		54:35:072210:265,				
		54:35:072210:288		54:35:072210:266,				
		54:35:072210:291		54:35:072210:287,				
		54:35:072210:298		54:35:072210:288,				
		54:35:072210:299		54:35:072210:291,				
		54:35:072210:315		54:35:072210:298,				
		54:35:072210:318		54:35:072210:299,				
		54:35:072210:325		54:35:072210:315,				
		54:35:072210:347		54:35:072210:318,				
		54:35:072210:354		54:35:072210:325,				
		54:35:072210:510		54:35:072210:347,				

1	2	3	4	5	6	7	8	9
		54:35:072210:382 54:35:072215:100 54:35:072215:103 54:35:072215:106 54:35:072215:107 54:35:072215:108 54:35:072215:110 54:35:072215:111 54:35:072215:113 54:35:072215:114 54:35:072215:115 54:35:072215:118 54:35:072215:126 54:35:072215:128 54:35:072215:170 54:35:072215:184 54:35:072225:523 54:35:072225:525 54:35:072225:533 54:35:072225:546 54:35:072225:994 54:35:072205:2193 54:35:072225:1206 54:35:000000:21736 54:35:072205:1933 54:35:071450:1 54:35:072215:4 54:35:071210:38 54:35:071540:59 54:35:071540:99 54:35:072180:50 54:35:072180:73 54:35:072185:47 54:35:072185:51 54:35:071540:102 54:35:071210:48 54:35:071210:15 54:35:071545:73		54:35:072210:354, 54:35:072210:510, 54:35:072210:382, 54:35:072215:100, 54:35:072215:103, 54:35:072215:106, 54:35:072215:107, 54:35:072215:108, 54:35:072215:110, 54:35:072215:111, 54:35:072215:113, 54:35:072215:114, 54:35:072215:115, 54:35:072215:118, 54:35:072215:126, 54:35:072215:128, 54:35:072215:170, 54:35:072215:184, 54:35:072225:523, 54:35:072225:525, 54:35:072225:533, 54:35:072225:546, 54:35:072225:994, 54:35:072205:2193, 54:35:072225:1206, 54:35:000000:21736, 54:35:072205:1933, 54:35:071450:1, 54:35:072215:4, 54:35:071210:38, 54:35:071540:59, 54:35:071540:99, 54:35:072180:50, 54:35:072180:73, 54:35:072185:47, 54:35:072185:51, 54:35:071540:102, 54:35:071210:48, 54:35:071540:102, 54:35:071210:48,				

1	2	3	4	5	6	7	8	9
		54:35:071540:110 54:35:071535:1 54:35:071450:41 54:35:071520:153 54:35:071520:27 54:35:071520:123 54:35:071520:169 54:35:071450:40 54:35:071450:4 54:35:071450:9 54:35:071450:10 54:35:071450:26 54:35:071450:32 54:35:071450:33 54:35:071450:92 54:35:072255:21 54:35:072225:189 54:35:072225:536 54:35:072225:544 54:35:072225:557 54:35:072225:728 54:35:072225:731 54:35:072225:1311 54:35:072215:22 54:35:072215:23 54:35:072210:81 54:35:072210:162 54:35:072210:290 54:35:072210:314 54:35:072210:12 54:35:072210:45 54:35:072210:362 54:35:072210:5 54:35:072205:3057 54:35:072210:165 54:35:072210:127 54:35:072215:12 54:35:072215:168		54:35:071210:15, 54:35:071545:73, 54:35:071540:110, 54:35:071535:1, 54:35:071450:41, 54:35:071520:153, 54:35:071520:27, 54:35:071520:123, 54:35:071520:169, 54:35:071450:40, 54:35:071450:4, 54:35:071450:9, 54:35:071450:10, 54:35:071450:26, 54:35:071450:32, 54:35:071450:33, 54:35:071450:92, 54:35:072255:21, 54:35:072225:189, 54:35:072225:536, 54:35:072225:544, 54:35:072225:557, 54:35:072225:728, 54:35:072225:731, 54:35:072225:1311, 54:35:072215:22, 54:35:072215:23, 54:35:072210:81, 54:35:072210:162, 54:35:072210:290, 54:35:072210:314, 54:35:072210:12, 54:35:072210:45, 54:35:072210:362, 54:35:072210:5, 54:35:072205:3057, 54:35:072210:165, 54:35:072210:127,				

1	2	3	4	5	6	7	8	9
		54:35:072215:94 54:35:072210:53 54:35:072210:99 54:35:072210:133 54:35:072210:306 54:35:072180:2815 54:35:072210:19 54:35:072215:64 54:35:072215:2 54:35:072215:45 54:35:072215:104 54:35:071520:10 54:35:071520:61 54:35:071520:100 54:35:071520:179 54:35:072255:13 54:35:072225:537 54:35:072225:1010 54:35:072225:1388 54:35:071450:6		54:35:072215:12, 54:35:072215:168, 54:35:072215:94, 54:35:072210:53, 54:35:072210:99, 54:35:072210:133, 54:35:072210:306, 54:35:072180:2815, 54:35:072210:19, 54:35:072215:64, 54:35:072215:2, 54:35:072215:45, 54:35:072215:104, 54:35:071520:10, 54:35:071520:61, 54:35:071520:100, 54:35:071520:179, 54:35:072255:13, 54:35:072225:537, 54:35:072225:1010, 54:35:072225:1388, 54:35:071450:6 и земель, го- сударственная собствен- ность на которые не разгра- ничена				

Приложение 3

к проекту межевания территории, предусматривающему размещение линейного объекта транспортной инфраструктуры местного значения – «Строительство автомобильной дороги общего пользования по ул. Доватора к жилому массиву «Плющихинский»

ПЕРЕЧЕНЬ
земельных участков, в отношении которых предполагаются их резервирование и (или) изъятие
для государственных или муниципальных нужд

№ п/п	Кадастровый номер земельного участка	Площадь земельного участка, га	Адрес земельного участка (описание местоположения)	Кадастровый номер объекта недвижимого имущества в границах земельного участка
1	2	3	4	5
1	54:35:071450:3	0,0840	Российская Федерация, Новосибирская область, город Новосибирск, территория садоводческого некоммерческого товарищества «Рассвет», участок № 516	54:35:071421:522, 54:35:071421:521
2	54:35:071450:7	0,0718	Российская Федерация, Новосибирская область, город Новосибирск, территория садоводческого некоммерческого товарищества «Рассвет», участок № 510	54:35:071450:206
3	54:35:072210:6	0,4598	Российская Федерация, Новосибирская область, город Новосибирск, ул. Выборная	54:35:072180:4946
4	54:35:072215:9	0,0793	Российская Федерация, Новосибирская область, город Новосибирск, территория садоводческого некоммерческого товарищества «Цветущая Плющиха», участок № 8	54:35:072215:186
5	54:35:015080:54	0,0018	Российская Федерация, Новосибирская область, город Новосибирск, Гусинобродское шоссе	–
6	54:35:071450:11	0,0710	Российская Федерация, Новосибирская область, город Новосибирск, территория садоводческого некоммерческого товарищества «Рассвет»	–

1	2	3	4	5
			свет», участок № 547	
7	54:35:071450:12	0,0644	Российская Федерация, Новосибирская область, город Новосибирск, территория садоводческого некоммерческого товарищества «Рассвет-Октябрьский», 505	54:35:071450:88, 54:35:000000:17510
8	54:35:071450:13	0,0736	Российская Федерация, Новосибирская область, город Новосибирск, территория садоводческого некоммерческого товарищества «Рассвет», участок № 514	–
9	54:35:071450:14	0,0738	Российская Федерация, Новосибирская область, город Новосибирск, территория садоводческого некоммерческого товарищества «Рассвет», участок № 515	54:35:071450:84, 54:35:071450:85
10	54:35:071450:15	0,0746	Российская Федерация, Новосибирская область, город Новосибирск, территория садоводческого некоммерческого товарищества «Рассвет», участок № 517	–
11	54:35:071450:16	0,0866	Российская Федерация, Новосибирская область, город Новосибирск, территория садоводческого некоммерческого товарищества «Рассвет», участок № 519	–
12	54:35:071450:17	0,0655	Российская Федерация, Новосибирская область, город Новосибирск, территория садоводческого некоммерческого товарищества «Рассвет», участок № 520	–
13	54:35:071450:18	0,0585	Российская Федерация, Новосибирская область, город Новосибирск, территория садоводческого некоммерческого товарищества «Рассвет», участок № 521	–
14	54:35:071450:19	0,0304	Российская Федерация, Новосибирская область, город Новосибирск, территория садоводческого некоммерческого товарищества «Рассвет», участок № 521а	–
15	54:35:071450:20	0,0629	Российская Федерация, Новосибирская область, город Новосибирск, территория садоводческого некоммерческого товарищества «Рассвет», участок № 526	54:35:071450:95
16	54:35:071450:21	0,0772	Российская Федерация, Новосибирская область, город Новосибирск, территория садоводческого некоммерческого товарищества «Рассвет», участок № 532	–
17	54:35:071450:22	0,1117	Российская Федерация, Новосибирская область, город Новосибирск, территория садоводческого некоммерческого товарищества «Рассвет», участок № 532	–

1	2	3	4	5
			свет», участок № 533	
18	54:35:071450:23	0,0577	Российская Федерация, Новосибирская область, город Новосибирск, территория садоводческого некоммерческого товарищества «Рассвет», участок № 536	–
19	54:35:071450:24	0,0572	Российская Федерация, Новосибирская область, город Новосибирск, территория садоводческого некоммерческого товарищества «Рассвет», участок № 536а	–
20	54:35:071450:25	0,0800	Российская Федерация, Новосибирская область, город Новосибирск, территория садоводческого некоммерческого товарищества «Рассвет», участок № 507	–
21	54:35:071450:31	0,0650	Российская Федерация, Новосибирская область, город Новосибирск, территория садоводческого некоммерческого товарищества «Рассвет», участок № 509	–
22	54:35:071450:34	0,0763	Российская Федерация, Новосибирская область, город Новосибирск, территория садоводческого некоммерческого товарищества «Рассвет», участок № 555	54:35:071421:507
23	54:35:071450:36	0,0919	Российская Федерация, Новосибирская область, город Новосибирск, территория садоводческого некоммерческого товарищества «Рассвет», участок № 535	–
24	54:35:071450:37	0,0562	Российская Федерация, Новосибирская область, город Новосибирск, территория садоводческого некоммерческого товарищества «Рассвет», участок № 534	–
25	54:35:071450:38	0,0733	Российская Федерация, Новосибирская область, город Новосибирск, территория садоводческого некоммерческого товарищества «Рассвет», участок № 524	–
26	54:35:071450:39	0,0668	Российская Федерация, Новосибирская область, город Новосибирск, территория садоводческого некоммерческого товарищества «Рассвет», участок № 508а	–
27	54:35:071450:43	0,0495	Российская Федерация, Новосибирская область, город Новосибирск, территория садоводческого некоммерческого товарищества «Рассвет», участок № 555/1	54:35:071421:527, 54:35:071450:68, 54:35:071450:69, 54:35:071450:70
28	54:35:071450:45	0,0561	Российская Федерация, Новосибирская область, город Новосибирск,	–

1	2	3	4	5
			территория садоводческого некоммерческого товарищества «Рас-свет», участок № 543	
29	54:35:071450:46	0,0780	Российская Федерация, Новосибирская область, город Новосибирск, территория садоводческого некоммерческого товарищества «Рас-свет», участок № 546	–
30	54:35:071450:47	0,0624	Российская Федерация, Новосибирская область, город Новосибирск, территория садоводческого некоммерческого товарищества «Рассвет-Октябрьский», 560	54:35:071450:93
31	54:35:071450:48	0,0562	Российская Федерация, Новосибирская область, город Новосибирск, территория садоводческого некоммерческого товарищества «Рас-свет», участок № 545	–
32	54:35:071450:49	0,0555	Российская Федерация, Новосибирская область, город Новосибирск, территория садоводческого некоммерческого товарищества «Рас-свет», участок № 525/1	–
33	54:35:071450:50	0,0659	Российская Федерация, Новосибирская область, город Новосибирск, территория садоводческого некоммерческого товарищества «Рас-свет», участок № 506	54:35:071450:83
34	54:35:071450:51	0,0817	Российская Федерация, Новосибирская область, город Новосибирск, территория садоводческого некоммерческого товарищества «Рас-свет», участок № 551	54:35:071450:78
35	54:35:071450:52	0,0453	Российская Федерация, Новосибирская область, город Новосибирск, территория садоводческого некоммерческого товарищества «Рас-свет», участок № 574	–
36	54:35:071450:53	0,0790	Российская Федерация, Новосибирская область, город Новосибирск, территория садоводческого некоммерческого товарищества «Рас-свет», участок № 512	54:35:000000:14507
37	54:35:071450:54	0,0740	Российская Федерация, Новосибирская область, город Новосибирск, территория садоводческого некоммерческого товарищества «Рас-свет», участок № 511	54:35:000000:14506
38	54:35:071450:55	0,0498	Российская Федерация, Новосибирская область, город Новосибирск, территория садоводческого некоммерческого товарищества «Рас-свет», участок № 559а	–
39	54:35:071450:57	0,0298	Российская Федерация, Новосибирская область, город Новосибирск,	–

1	2	3	4	5
			территория садоводческого некоммерческого товарищества «Рас-свет», участок № 559	
40	54:35:071450:58	0,0618	Российская Федерация, Новосибирская область, город Новосибирск, территория садоводческого некоммерческого товарищества «Рас-свет», участок № 541а	–
41	54:35:071450:59	0,0721	Российская Федерация, Новосибирская область, город Новосибирск, территория садоводческого некоммерческого товарищества «Рас-свет», участок № 556	54:35:071450:207
42	54:35:071450:60	0,0594	Российская Федерация, Новосибирская область, город Новосибирск, территория садоводческого некоммерческого товарищества «Рас-свет», участок № 523	–
43	54:35:071450:62	0,0475	Российская Федерация, Новосибирская область, город Новосибирск, территория садоводческого некоммерческого товарищества «Рас-свет», участок № 561	4:35:071450:91
44	54:35:071450:63	0,0461	Российская Федерация, Новосибирская область, город Новосибирск, территория садоводческого некоммерческого товарищества «Рас-свет», участок № 544	–
45	54:35:071450:64	0,0574	Российская Федерация, Новосибирская область, город Новосибирск, территория садоводческого некоммерческого товарищества «Рас-свет», участок № 557	54:35:071450:81, 54:35:071450:82
46	54:35:071450:65	0,1200	Российская Федерация, Новосибирская область, город Новосибирск, территория садоводческого некоммерческого товарищества «Рас-свет», участок № 563	–
47	54:35:071450:66	0,0788	Российская Федерация, Новосибирская область, город Новосибирск, территория садоводческого некоммерческого товарищества «Рас-свет», участок № 527	54:35:071421:523
48	54:35:071450:73	0,0616	Российская Федерация, Новосибирская область, город Новосибирск, территория садоводческого некоммерческого товарищества «Рас-свет», участок № 540	–
49	54:35:071450:74	0,0733	Российская Федерация, Новосибирская область, город Новосибирск, территория садоводческого некоммерческого товарищества «Рас-свет», участок № 553	–
50	54:35:071450:75	0,0741	Российская Федерация, Новосибирская область, город Новосибирск,	54:35:071450:79

1	2	3	4	5
			территория садоводческого некоммерческого товарищества «Рас-свет», участок № 564а	
51	54:35:071450:76	0,0794	Российская Федерация, Новосибирская область, город Новосибирск, территория садоводческого некоммерческого товарищества «Рас-свет», участок № 513	–
52	54:35:071450:77	0,0762	Российская Федерация, Новосибирская область, город Новосибирск, территория садоводческого некоммерческого товарищества «Рас-свет», участок № 541	54:35:071450:87
53	54:35:071450:80	0,0668	Российская Федерация, Новосибирская область, город Новосибирск, территория садоводческого некоммерческого товарищества «Рас-свет», участок № 528	–
54	54:35:071450:86	0,1153	Российская Федерация, Новосибирская область, город Новосибирск, территория садоводческого некоммерческого товарищества «Рас-свет», участок № 554	–
55	54:35:071450:89	0,0458	Российская Федерация, Новосибирская область, город Новосибирск, территория садоводческого некоммерческого товарищества «Рас-свет», участок № 522	–
56	54:35:071450:90	0,0774	Российская Федерация, Новосибирская область, город Новосибирск, территория садоводческого некоммерческого товарищества «Рас-свет», участок № 567	–
57	54:35:071450:94	0,0600	Российская Федерация, Новосибирская область, город Новосибирск, территория садоводческого некоммерческого товарищества «Рас-свет», участок № 568	–
58	54:35:071520:14	0,0479	Российская Федерация, Новосибирская область, город Новосибирск, территория садоводческого некоммерческого товарищества «Рассвет-2», участок № 108	54:35:071520:198
59	54:35:071520:29	0,0586	Российская Федерация, Новосибирская область, город Новосибирск, территория садоводческого некоммерческого товарищества «Рассвет-2», участок № 65	–
60	54:35:071520:42	0,0570	Российская Федерация, Новосибирская область, город Новосибирск, территория садоводческого некоммерческого товарищества «Рассвет-2», участок № 30	54:35:000000:11705
61	54:35:071520:70	0,0764	Российская Федерация, Новосибирская область, город Новосибирск,	–

1	2	3	4	5
			территория садоводческого некоммерческого товарищества «Рассвет-2», участок № 109	
62	54:35:071520:72	0,0760	Российская Федерация, Новосибирская область, город Новосибирск, территория садоводческого некоммерческого товарищества «Рассвет-2», участок № 172	–
63	54:35:071520:91	0,0643	Российская Федерация, Новосибирская область, город Новосибирск, территория садоводческого товарищества «Алый рассвет», дом 32	54:35:071520:208
64	54:35:072115:52	0,0342	Российская Федерация, Новосибирская область, город Новосибирск, ул. Выборная	–
65	54:35:072205:60	0,1093	Российская Федерация, Новосибирская область, город Новосибирск, ул. Выборная, (91/1)	–
66	54:35:072210:14	0,0621	Российская Федерация, Новосибирская область, город Новосибирск, территория огороднического некоммерческого товарищества «Ветеран - 1», квартал X, участок № 66	–
67	54:35:072210:15	0,0701	Российская Федерация, Новосибирская область, город Новосибирск, территория огороднического некоммерческого товарищества «Ветеран - 1», квартал X, участок № 74	–
68	54:35:072210:16	0,0454	Российская Федерация, Новосибирская область, город Новосибирск, территория огороднического некоммерческого товарищества «Ветеран - 1», квартал X, участок № 75	–
69	54:35:072210:17	0,0604	Российская Федерация, Новосибирская область, город Новосибирск, территория огороднического некоммерческого товарищества «Ветеран - 1», квартал X, участок № 60	–
70	54:35:072210:20	0,0917	Российская Федерация, Новосибирская область, город Новосибирск, территория огороднического некоммерческого товарищества «Ветеран-1», квартал VIII, участок № 32	–
71	54:35:072210:21	0,0490	Российская Федерация, Новосибирская область, город Новосибирск, территория огороднического некоммерческого товарищества «Ветеран-1», квартал VIII, участок № 36	–
72	54:35:072210:22	0,0669	Российская Федерация, Новосибирская область, город Новосибирск, территория огороднического некоммерческого товарищества «Ветеран-1», квартал VIII, участок № 42	54:35:072210:317
73	54:35:072210:23	0,0594	Российская Федерация, Новосибирская область, город Новосибирск,	54:35:072210:261

1	2	3	4	5
			территория огороднического некоммерческого товарищества «Ветеран-1», квартал VIII, участок № 43	
74	54:35:072210:34	0,0558	Российская Федерация, Новосибирская область, город Новосибирск, территория огороднического некоммерческого товарищества «Ветеран-1», квартал IX, участок № 1	–
75	54:35:072210:35	0,0484	Российская Федерация, Новосибирская область, город Новосибирск, территория огороднического некоммерческого товарищества «Ветеран-1», квартал IX, участок № 3	–
76	54:35:072210:36	0,0561	Российская Федерация, Новосибирская область, город Новосибирск, территория огороднического некоммерческого товарищества «Ветеран-1», квартал IX, участок № 6	–
77	54:35:072210:37	0,0608	Российская Федерация, Новосибирская область, город Новосибирск, территория огороднического некоммерческого товарищества «Ветеран-1», квартал IX, участок № 10	–
78	54:35:072210:38	0,1000	Российская Федерация, Новосибирская область, город Новосибирск, территория огороднического некоммерческого товарищества «Ветеран-1», квартал IX, участок № 11	–
79	54:35:072210:44	0,0518	Российская Федерация, Новосибирская область, город Новосибирск, территория огороднического некоммерческого товарищества «Ветеран-1», квартал X, участок № 30	–
80	54:35:072210:46	0,0611	Российская Федерация, Новосибирская область, город Новосибирск, территория огороднического некоммерческого товарищества «Ветеран-1», квартал X, участок № 41	–
81	54:35:072210:47	0,0881	Российская Федерация, Новосибирская область, город Новосибирск, территория огороднического некоммерческого товарищества «Ветеран-1», квартал X, участок № 43	54:35:072210:343
82	54:35:072210:48	0,0595	Российская Федерация, Новосибирская область, город Новосибирск, территория огороднического некоммерческого товарищества «Ветеран-1», квартал X, участок № 44	54:35:072210:345
83	54:35:072210:50	0,0524	Российская Федерация, Новосибирская область, город Новосибирск, территория огороднического некоммерческого товарищества «Ветеран-1», квартал X, участок № 63	–
84	54:35:072210:51	0,0480	Российская Федерация, Новосибирская область, город Новосибирск,	54:35:072210:309,

1	2	3	4	5
			территория огороднического некоммерческого товарищества «Ветеран-1», квартал X, участок № 68	54:35:072210:311, 54:35:072210:305
85	54:35:072210:52	0,0463	Российская Федерация, Новосибирская область, город Новосибирск, территория огороднического некоммерческого товарищества «Ветеран-1», квартал X, участок № 81	–
86	54:35:072210:60	0,0593	Российская Федерация, Новосибирская область, город Новосибирск, территория огороднического некоммерческого товарищества «Ветеран-1», квартал VIII, участок № 38	–
87	54:35:072210:73	0,0600	Российская Федерация, Новосибирская область, город Новосибирск, территория садоводческого некоммерческого товарищества собственников недвижимости «Ветеран-1», квартал VIII, участок № 28	–
88	54:35:072210:74	0,0546	Российская Федерация, Новосибирская область, город Новосибирск, территория садоводческого некоммерческого товарищества собственников недвижимости «Ветеран-1», квартал VIII, участок № 35	–
89	54:35:072210:75	0,0931	Российская Федерация, Новосибирская область, город Новосибирск, территория садоводческого некоммерческого товарищества собственников недвижимости «Ветеран-1», квартал VIII, участок № 39	–
90	54:35:072210:79	0,0628	Российская Федерация, Новосибирская область, город Новосибирск, территория садоводческого некоммерческого товарищества собственников недвижимости «Ветеран-1», квартал IX, участок № 5	–
91	54:35:072210:80	0,0660	Российская Федерация, Новосибирская область, город Новосибирск, территория огороднического некоммерческого товарищества «Ветеран-1», квартал IX, участок № 9	–
92	54:35:072210:84	0,0445	Российская Федерация, Новосибирская область, город Новосибирск, территория садоводческого некоммерческого товарищества собственников недвижимости «Ветеран-1», квартал X, участок № 31	–
93	54:35:072210:85	0,0531	Российская Федерация, Новосибирская область, город Новосибирск, территория садоводческого некоммерческого товарищества собственников недвижимости «Ветеран-1», квартал X, участок № 35	–
94	54:35:072210:86	0,0846	Российская Федерация, Новосибирская область, город Новосибирск, территория садоводческого некоммерческого товарищества собственников недвижимости «Ветеран-1», квартал X, участок № 55	–
95	54:35:072210:87	0,0816	Российская Федерация, Новосибирская область, город Новосибирск,	–

1	2	3	4	5
			территория огороднического некоммерческого товарищества «Ветеран-1», квартал X, участок № 77	
96	54:35:072210:88	0,0531	Российская Федерация, Новосибирская область, город Новосибирск, территория огороднического некоммерческого товарищества «Ветеран-1», квартал X участок № 79	–
97	54:35:072210:98	0,0813	Российская Федерация, Новосибирская область, город Новосибирск, территория огороднического некоммерческого товарищества «Ветеран-1», квартал X, участок № 82	–
98	54:35:072215:10	0,0596	Российская Федерация, Новосибирская область, город Новосибирск, территория садоводческого некоммерческого товарищества «Цветущая Плющиха», участок № 7а	–
99	54:35:072215:11	0,0553	Российская Федерация, Новосибирская область, город Новосибирск, территория садоводческого некоммерческого товарищества «Цветущая Плющиха», участок № 7	54:35:072215:172
100	54:35:072215:25	0,0938	Российская Федерация, Новосибирская область, город Новосибирск, территория садоводческого некоммерческого товарищества «Цветущая Плющиха», участок № 81	–
101	54:35:072215:26	0,0617	Российская Федерация, Новосибирская область, город Новосибирск, территория садоводческого некоммерческого товарищества «Цветущая Плющиха», участок № 80	–
102	54:35:072215:27	0,0629	Российская Федерация, Новосибирская область, город Новосибирск, территория садоводческого некоммерческого товарищества «Цветущая Плющиха», участок № 79	54:35:072215:179
103	54:35:072215:28	0,0617	Российская Федерация, Новосибирская область, город Новосибирск, территория садоводческого некоммерческого товарищества «Цветущая Плющиха», участок № 78	–
104	54:35:072215:33	0,0764	Российская Федерация, Новосибирская область, город Новосибирск, территория садоводческого некоммерческого товарищества «Цветущая Плющиха», участок № 85	–
105	54:35:072215:41	0,0788	Российская Федерация, Новосибирская область, город Новосибирск, территория садоводческого некоммерческого товарищества «Цветущая Плющиха», участок № 90	–
106	54:35:072215:42	0,0698	Российская Федерация, Новосибирская область, город Новосибирск,	–

1	2	3	4	5
			территория садоводческого некоммерческого товарищества «Цветущая Плющиха», участок № 91	
107	54:35:072215:43	0,0685	Российская Федерация, Новосибирская область, город Новосибирск, территория садоводческого некоммерческого товарищества «Цветущая Плющиха», участок № 92	–
108	54:35:072215:44	0,0498	Российская Федерация, Новосибирская область, город Новосибирск, территория садоводческого некоммерческого товарищества «Цветущая Плющиха», участок № 93	54:35:000000:11940
109	54:35:072215:55	0,0867	Российская Федерация, Новосибирская область, город Новосибирск, территория садоводческого некоммерческого товарищества «Цветущая Плющиха», участок № 88	54:35:072215:174
110	54:35:072215:56	0,0789	Российская Федерация, Новосибирская область, город Новосибирск, территория садоводческого некоммерческого товарищества «Цветущая Плющиха», участок № 89	–
111	54:35:072215:59	0,0593	Российская Федерация, Новосибирская область, город Новосибирск, территория садоводческого некоммерческого товарищества «Цветущая Плющиха», участок № 30	–
112	54:35:072215:60	0,0740	Российская Федерация, Новосибирская область, город Новосибирск, территория садоводческого некоммерческого товарищества «Цветущая Плющиха», участок № 31	54:35:000000:11939
113	54:35:072215:61	0,0781	Российская Федерация, Новосибирская область, город Новосибирск, территория садоводческого некоммерческого товарищества «Цветущая Плющиха», участок № 32	54:35:072215:133
114	54:35:072215:63	0,0900	Российская Федерация, Новосибирская область, город Новосибирск, территория садоводческого некоммерческого товарищества «Цветущая Плющиха», участок № 29	–
115	54:35:072215:65	0,0828	Российская Федерация, Новосибирская область, город Новосибирск, территория садоводческого некоммерческого товарищества «Цветущая Плющиха», участок № 28	–
116	54:35:072215:95	0,0624	Российская Федерация, Новосибирская область, город Новосибирск, территория садоводческого некоммерческого товарищества «Цветущая Плющиха», участок № 77	–
117	54:35:072215:96	0,0729	Российская Федерация, Новосибирская область, город Новосибирск,	–

1	2	3	4	5
			территория садоводческого некоммерческого товарищества «Цветущая Плющиха», участок № 45	
118	54:35:072215:97	0,0761	Российская Федерация, Новосибирская область, город Новосибирск, территория садоводческого некоммерческого товарищества «Цветущая Плющиха», участок № 38	–
119	54:35:072215:98	0,0758	Российская Федерация, Новосибирская область, город Новосибирск, территория садоводческого некоммерческого товарищества «Цветущая Плющиха», участок № 39	–
120	54:35:072215:99	0,0788	Российская Федерация, Новосибирская область, город Новосибирск, территория садоводческого некоммерческого товарищества «Цветущая Плющиха», участок № 41	–
121	54:35:072225:63	0,0800	Российская Федерация, Новосибирская область, город Новосибирск, территория садоводческого некоммерческого товарищества «Ветеран», ул. Логовая, участок № 17	54:35:072225:1523
122	54:35:072255:16	0,0716	Российская Федерация, Новосибирская область, город Новосибирск, территория садоводческого некоммерческого товарищества «Рассвет-2», участок № 165	–
123	54:35:072255:20	0,0499	Российская Федерация, Новосибирская область, город Новосибирск, территория садоводческого некоммерческого товарищества «Ветеран», квартал VIII, ул. Хуторок, 4	54:35:084735:480
124	54:35:072255:58	0,1170	Российская Федерация, Новосибирская область, город Новосибирск, территория садоводческого некоммерческого товарищества «Ветеран», квартал VIII, ул. Хуторок, 3	–
125	54:35:071210:107	0,0320	Российская Федерация, Новосибирская область, город Новосибирск, Гусинобродское шоссе	–
126	54:35:071520:105	0,0338	Российская Федерация, Новосибирская область, город Новосибирск, территория садоводческого некоммерческого товарищества «Рассвет-2», участок № 167	–
127	54:35:071520:127	0,0568	Российская Федерация, Новосибирская область, город Новосибирск, территория садоводческого некоммерческого товарищества «Рассвет-2», участок № 157	–
128	54:35:071520:134	0,0621	Российская Федерация, Новосибирская область, город Новосибирск, территория садоводческого некоммерческого товарищества «Алый	54:35:071520:197

1	2	3	4	5
			рассвет», 106	
129	54:35:071520:135	0,0489	Российская Федерация, Новосибирская область, город Новосибирск, территория садоводческого некоммерческого товарищества «Рассвет-2», участок № 160	–
130	54:35:071520:141	0,0665	Российская Федерация, Новосибирская область, город Новосибирск, территория садоводческого некоммерческого товарищества «Рассвет-2», участок № 158	54:35:071520:213
131	54:35:071520:143	0,0313	Российская Федерация, Новосибирская область, город Новосибирск, территория садоводческого некоммерческого товарищества «Рассвет-2», участок № 159	–
132	54:35:071520:148	0,0707	Российская Федерация, Новосибирская область, город Новосибирск, территория садоводческого некоммерческого товарищества «Рассвет-2», участок № 151	54:35:071520:337, 54:35:071520:338
133	54:35:071520:154	0,0715	Российская Федерация, Новосибирская область, город Новосибирск, территория садоводческого некоммерческого товарищества «Рассвет-2», участок № 154	–
134	54:35:071520:155	0,0503	Российская Федерация, Новосибирская область, город Новосибирск, территория садоводческого некоммерческого товарищества «Рассвет-2», участок № 153	–
135	54:35:071520:163	0,0488	Российская Федерация, Новосибирская область, город Новосибирск, территория садоводческого некоммерческого товарищества «Рассвет-2», участок № 170	–
136	54:35:071540:134	0,0280	Российская Федерация, Новосибирская область, город Новосибирск, ул. Лазурная	–
137	54:35:072115:213	0,0072	Российская Федерация, Новосибирская область, город Новосибирск, ул. Выборная	–
138	54:35:072205:642	0,0414	Российская Федерация, Новосибирская область, город Новосибирск, ул. Выборная	–
139	54:35:072210:103	0,0347	Российская Федерация, Новосибирская область, город Новосибирск, территория огороднического некоммерческого товарищества «Ветеран-1», квартал X, участок № 42	–
140	54:35:072210:104	0,0360	Российская Федерация, Новосибирская область, город Новосибирск, территория огороднического некоммерческого товарищества «Вете-	–

1	2	3	4	5
			ран-1», квартал X, участок № 32	
141	54:35:072210:105	0,0234	Российская Федерация, Новосибирская область, город Новосибирск, территория огороднического некоммерческого товарищества «Ветеран-1», квартал X, участок № 46	–
142	54:35:072210:106	0,0386	Российская Федерация, Новосибирская область, город Новосибирск, территория огороднического некоммерческого товарищества «Ветеран-1», квартал X, участок № 54а	–
143	54:35:072210:111	0,0550	Российская Федерация, Новосибирская область, город Новосибирск, территория огороднического некоммерческого товарищества «Ветеран-1», квартал IX, участок № 8	–
144	54:35:072210:113	0,0640	Российская Федерация, Новосибирская область, город Новосибирск, территория огороднического некоммерческого товарищества «Ветеран-1», квартал X, участок № 62	–
145	54:35:072210:115	0,0829	Российская Федерация, Новосибирская область, город Новосибирск, территория огороднического некоммерческого товарищества «Ветеран-1», квартал VIII, участок № 26	–
146	54:35:072210:116	0,0623	Российская Федерация, Новосибирская область, город Новосибирск, территория огороднического некоммерческого товарищества «Ветеран-1», квартал VIII, участок № 37	54:35:072210:258, 54:35:072210:259
147	54:35:072210:117	0,0411	Российская Федерация, Новосибирская область, город Новосибирск, территория огороднического некоммерческого товарищества «Ветеран-1», квартал VIII, участок № 40	–
148	54:35:072210:118	0,0614	Российская Федерация, Новосибирская область, город Новосибирск, территория огороднического некоммерческого товарищества «Ветеран-1», квартал VIII, участок № 41	–
149	54:35:072210:122	0,0463	Российская Федерация, Новосибирская область, город Новосибирск, территория огороднического некоммерческого товарищества «Ветеран-1», квартал IX, участок № 2	–
150	54:35:072210:123	0,0603	Российская Федерация, Новосибирская область, город Новосибирск, территория огороднического некоммерческого товарищества «Ветеран-1», квартал IX, участок № 4	–
151	54:35:072210:129	0,1054	Российская Федерация, Новосибирская область, город Новосибирск, территория огороднического некоммерческого товарищества «Вете-	–

1	2	3	4	5
			ран-1», квартал X, участок № 56	
152	54:35:072210:130	0,0602	Российская Федерация, Новосибирская область, город Новосибирск, территория огороднического некоммерческого товарищества «Ветеран-1», квартал X, участок № 67	–
153	54:35:072210:131	0,0711	Российская Федерация, Новосибирская область, город Новосибирск, территория огороднического некоммерческого товарищества «Ветеран-1», квартал X, участок № 72	54:35:072210:350
154	54:35:072210:132	0,0618	Российская Федерация, Новосибирская область, город Новосибирск, территория огороднического некоммерческого товарищества «Ветеран-1», квартал X, участок № 78	–
155	54:35:072210:134	0,0397	Российская Федерация, Новосибирская область, город Новосибирск, территория огороднического некоммерческого товарищества «Ветеран-1», квартал X, участок № 86	–
156	54:35:072210:139	0,0420	Российская Федерация, Новосибирская область, город Новосибирск, территория огороднического некоммерческого товарищества «Ветеран-1», квартал X, участок № 107	–
157	54:35:072210:140	0,0514	Российская Федерация, Новосибирская область, город Новосибирск, территория огороднического некоммерческого товарищества «Ветеран-1», квартал X, участок № 108	54:35:072210:326
158	54:35:072210:141	0,0503	Российская Федерация, Новосибирская область, город Новосибирск, территория огороднического некоммерческого товарищества «Ветеран-1», квартал VIII, участок № 44	–
159	54:35:072210:146	0,0442	Российская Федерация, Новосибирская область, город Новосибирск, территория огороднического некоммерческого товарищества «Ветеран-1», квартал X, участок № 39.	–
160	54:35:072210:147	0,0633	Российская Федерация, Новосибирская область, город Новосибирск, территория огороднического некоммерческого товарищества «Ветеран-1», квартал X, участок № 59	54:35:072210:381
161	54:35:072210:148	0,0569	Российская Федерация, Новосибирская область, город Новосибирск, территория огороднического некоммерческого товарищества «Ветеран-1», квартал X, участок № 73	–
162	54:35:072210:514	0,0413	Российская Федерация, Новосибирская область, город Новосибирск, территория огороднического некоммерческого товарищества «Вете-	54:35:072210:520, 54:35:072210:519

1	2	3	4	5
			ран-1», квартал VIII,	
163	54:35:072210:163	0,0491	Российская Федерация, Новосибирская область, город Новосибирск, территория огороднического некоммерческого товарищества «Ветеран-1», квартал VIII, участок № 29	–
164	54:35:072210:188	0,0402	Российская Федерация, Новосибирская область, город Новосибирск, территория огороднического некоммерческого товарищества «Ветеран-1», квартал X, участок № 48	–
165	54:35:072210:189	0,0814	Российская Федерация, Новосибирская область, город Новосибирск, территория огороднического некоммерческого товарищества «Ветеран-1», квартал X, участок № 52	54:35:072210:392
166	54:35:072210:193	0,0573	Российская Федерация, Новосибирская область, город Новосибирск, территория огороднического некоммерческого товарищества «Ветеран-1», квартал X, участок № 58	54:35:072210:515
167	54:35:072210:194	0,0530	Российская Федерация, Новосибирская область, город Новосибирск, территория огороднического некоммерческого товарищества «Ветеран-1», квартал X, участок № 65	–
168	54:35:072210:196	0,0525	Российская Федерация, Новосибирская область, город Новосибирск, территория огороднического некоммерческого товарищества «Ветеран-1», квартал IX, участок № 41	–
169	54:35:072210:200	0,0615	Российская Федерация, Новосибирская область, город Новосибирск, территория огороднического некоммерческого товарищества «Ветеран-1», квартал X, участок №71	–
170	54:35:072210:201	0,1154	Российская Федерация, Новосибирская область, город Новосибирск, территория огороднического товарищества «Почетный ветеран», дом 55	54:35:072210:297
171	54:35:072210:202	0,0722	Российская Федерация, Новосибирская область, город Новосибирск, территория огороднического некоммерческого товарищества «Ветеран-1», квартал X, участок № 61	–
172	54:35:072210:203	0,0620	Российская Федерация, Новосибирская область, город Новосибирск, территория огороднического некоммерческого товарищества «Ветеран-1», квартал X, участок № 50	–
173	54:35:072210:205	0,0666	Российская Федерация, Новосибирская область, город Новосибирск, территория огороднического некоммерческого товарищества «Вете-	–

1	2	3	4	5
			ран-1», квартал IX, участок № 7	
174	54:35:072210:209	0,0496	Российская Федерация, Новосибирская область, город Новосибирск, территория огороднического некоммерческого товарищества «Ветеран-1», квартал X, участок № 69	–
175	54:35:072210:213	0,0547	Российская Федерация, Новосибирская область, город Новосибирск, территория огороднического некоммерческого товарищества «Ветеран-1», квартал X, участок № 64	54:35:072210:282
176	54:35:072210:214	0,0314	Российская Федерация, Новосибирская область, город Новосибирск, территория огороднического некоммерческого товарищества «Ветеран-1», квартал X, участок № 47	–
177	54:35:072210:217	0,0622	Российская Федерация, Новосибирская область, город Новосибирск, территория огороднического некоммерческого товарищества «Ветеран-1», квартал X, участок № 42	54:35:072210:349, 54:35:072210:310
178	54:35:072210:219	0,0561	Российская Федерация, Новосибирская область, город Новосибирск, территория огороднического некоммерческого товарищества «Ветеран-1», квартал VIII, участок № 31	–
179	54:35:072210:222	0,0800	Российская Федерация, Новосибирская область, город Новосибирск, территория огороднического некоммерческого товарищества «Ветеран-1», квартал IX, участок № 1а	54:35:072210:387
180	54:35:072210:243	0,0778	Российская Федерация, Новосибирская область, город Новосибирск, территория огороднического некоммерческого товарищества «Ветеран-1», квартал X, участок № 57	54:35:072210:365
181	54:35:072210:250	0,0304	Российская Федерация, Новосибирская область, город Новосибирск, территория огороднического некоммерческого товарищества «Ветеран-1», квартал X, участок № 36	–
182	54:35:072210:265	0,1014	Российская Федерация, Новосибирская область, город Новосибирск, территория огороднического некоммерческого товарищества «Ветеран-1», квартал IX, участок № 40	–
183	54:35:072210:266	0,0434	Российская Федерация, Новосибирская область, город Новосибирск, территория огороднического некоммерческого товарищества «Ветеран-1», квартал X, участок № 38	54:35:072210:516
184	54:35:072210:287	0,0251	Российская Федерация, Новосибирская область, город Новосибирск, территория огороднического некоммерческого товарищества «Вете-	–

1	2	3	4	5
			ран-1», квартал X, участок № 49а	
185	54:35:072210:288	0,0459	Российская Федерация, Новосибирская область, город Новосибирск, территория огороднического некоммерческого товарищества «Ветеран-1», квартал X, участок № 49	–
186	54:35:072210:291	0,0421	Российская Федерация, Новосибирская область, город Новосибирск, территория огороднического некоммерческого товарищества «Почетный ветеран», дом 8	54:35:072210:368
187	54:35:072210:298	0,0554	Российская Федерация, Новосибирская область, город Новосибирск, территория огороднического некоммерческого товарищества «Ветеран-1», квартал 10, участок № 54/1	54:35:072210:339
188	54:35:072210:299	0,0553	Российская Федерация, Новосибирская область, город Новосибирск, огородническое некоммерческое товарищество «Ветеран-1», квартал X, участок № 54	54:35:072210:373
189	54:35:072210:315	0,0600	Российская Федерация, Новосибирская область, город Новосибирск, территория огороднического некоммерческого товарищества «Ветеран-1», квартал X, участок № 108а	–
190	54:35:072210:318	0,0659	Российская Федерация, Новосибирская область, город Новосибирск, территория огороднического некоммерческого товарищества «Ветеран-1», участок № 39а	54:35:072210:337
191	54:35:072210:325	0,0719	Российская Федерация, Новосибирская область, город Новосибирск, территория огороднического некоммерческого товарищества «Ветеран-1», квартал X, участок № 45	54:35:072210:385
192	54:35:072210:347	0,0589	Российская Федерация, Новосибирская область, город Новосибирск, территория огороднического некоммерческого товарищества «Ветеран-1», квартал X, участок № 76	–
193	54:35:072210:354	0,0509	Российская Федерация, Новосибирская область, город Новосибирск, территория огороднического некоммерческого товарищества «Ветеран-1», квартал IX, участок № 39	–
194	54:35:072210:510	3,1967	Российская Федерация, Новосибирская область, городской округ город Новосибирск, город Новосибирск, территория огороднического некоммерческого товарищества «Почетный ветеран»	54:35:000000:19981
195	54:35:072210:382	0,0473	Российская Федерация, Новосибирская область, город Новосибирск, территория огороднического некоммерческого товарищества «Вете-	–

1	2	3	4	5
			ран-1», квартал X, участок № 116	
196	54:35:072215:100	0,0715	Российская Федерация, Новосибирская область, город Новосибирск, территория садоводческого некоммерческого товарищества «Цветущая Плющиха», участок № 42	54:35:072215:149, 54:35:072215:175
197	54:35:072215:103	0,0691	Российская Федерация, Новосибирская область, город Новосибирск, территория садоводческого некоммерческого товарищества «Цветущая Плющиха», участок № 36	–
198	54:35:072215:106	0,0765	Российская Федерация, Новосибирская область, город Новосибирск, территория садоводческого некоммерческого товарищества «Цветущая Плющиха», участок № 33	–
199	54:35:072215:107	0,0647	Российская Федерация, Новосибирская область, город Новосибирск, территория садоводческого некоммерческого товарищества «Цветущая Плющиха», участок № 44	54:35:072215:163
200	54:35:072215:108	0,0760	Российская Федерация, Новосибирская область, город Новосибирск, территория садоводческого некоммерческого товарищества «Цветущая Плющиха», участок № 43	54:35:072215:161, 54:35:072215:164, 54:35:072215:159, 54:35:072215:156
201	54:35:072215:110	0,0773	Российская Федерация, Новосибирская область, город Новосибирск, территория садоводческого некоммерческого товарищества «Цветущая Плющиха», участок № 37	–
202	54:35:072215:111	0,1129	Российская Федерация, Новосибирская область, город Новосибирск, территория садоводческого некоммерческого товарищества «Цветущая Плющиха», участок № 35	–
203	54:35:072215:113	0,0653	Российская Федерация, Новосибирская область, город Новосибирск, территория садоводческого некоммерческого товарищества «Цветущая Плющиха», участок №	54:19:000000:1526, 54:35:072215:134
204	54:35:072215:114	0,0814	Российская Федерация, Новосибирская область, город Новосибирск, территория садоводческого некоммерческого товарищества «Цветущая Плющиха», участок № 82	54:35:000000:11285
205	54:35:072215:115	0,0764	Российская Федерация, Новосибирская область, город Новосибирск, территория садоводческого некоммерческого товарищества «Цветущая Плющиха», участок № 87	54:35:072215:139, 54:35:072215:131, 54:35:000000:19981
206	54:35:072215:118	0,0366	Российская Федерация, Новосибирская область, город Новосибирск,	54:35:000000:19981

1	2	3	4	5
			территория садоводческого некоммерческого товарищества «Цветущая Плющиха», участок № 86	
207	54:35:072215:126	0,0815	Российская Федерация, Новосибирская область, город Новосибирск, территория садоводческого некоммерческого товарищества «Цветущая Плющиха», участок № 40	–
208	54:35:072215:128	0,0336	Российская Федерация, Новосибирская область, город Новосибирск, территория садоводческого некоммерческого товарищества «Цветущая Плющиха», участок № 86а	54:35:000000:19981
209	54:35:072215:170	0,1026	Российская Федерация, Новосибирская область, город Новосибирск, садоводческое некоммерческое товарищество «Цветущая Плющиха», участок № 84	–
210	54:35:072215:184	0,0400	Российская Федерация, Новосибирская область, город Новосибирск, территория садоводческого некоммерческого товарищества «Цветущая Плющиха», участок № 93а	–
211	54:35:072225:523	0,1067	Российская Федерация, Новосибирская область, город Новосибирск, территория садоводческого некоммерческого товарищества «Ветеран», квартал VIII, ул. Логовая, 15	–
212	54:35:072225:525	0,0904	Российская Федерация, Новосибирская область, город Новосибирск, территория садоводческого некоммерческого товарищества «Ветеран»	–
213	54:35:072225:533	0,0664	Российская Федерация, Новосибирская область, город Новосибирск, территория садоводческого некоммерческого товарищества «Ветеран»	–
214	54:35:072225:546	0,1062	Российская Федерация, Новосибирская область, город Новосибирск, территория садоводческого некоммерческого товарищества «Ветеран», квартал VIII, ул. Логовая, 28	–
215	54:35:072225:994	0,0612	Российская Федерация, Новосибирская область, город Новосибирск, территория садоводческого некоммерческого товарищества «Ветеран», квартал VIII, ул. Хуторок, 9	–
216	54:35:072205:2193	0,3994	Российская Федерация, Новосибирская область, город Новосибирск, ул. Выборная	–
217	54:35:072225:1206	0,0414	Российская Федерация, Новосибирская область, город Новосибирск, территория садоводческого некоммерческого товарищества «Вете-	54:35:072225:1712

1	2	3	4	5
			ран», квартал VIII, ул. Логовая, 31	
218	54:35:000000:21736	0,0856	Российская Федерация, Новосибирская область, город Новосибирск, ул. Выборная, (122/2)	54:35:072115:245
219	54:35:072205:1933	0,0430	Российская Федерация, Новосибирская область, город Новосибирск, ул. Выборная, (91/1)	–
220	54:35:071450:1	1,3983	Российская Федерация, Новосибирская область, город Новосибирск	54:35:071450:69, 54:35:071450:68
221	54:35:072215:4	0,0048	Российская Федерация, Новосибирская область, город Новосибирск	54:35:000000:19981
222	54:35:015080:18	0,0110	Российская Федерация, Новосибирская область, город Новосибирск, ул. Доватора, 128	–
223	54:35:015080:20	0,0019	Российская Федерация, Новосибирская область, город Новосибирск, ул. Доватора, 124	–
224	54:35:071210:38	0,0200	Российская Федерация, Новосибирская область, город Новосибирск, Гусинобродское шоссе, 20	–
225	54:35:071540:59	0,1155	Российская Федерация, Новосибирская область, город Новосибирск, ул. Лазурная, 1	54:35:000000:32130, 54:35:071540:4552, 54:35:071540:4922
226	54:35:071540:99	0,0026	Российская Федерация, Новосибирская область, город Новосибирск, ул. Есенина	–
227	54:35:072180:50	0,0826	Российская Федерация, Новосибирская область, город Новосибирск, ул. Выборная, 89/3	54:35:072180:4071
228	54:35:072180:73	0,0409	Российская Федерация, Новосибирская область, город Новосибирск, ул. Выборная, 89/2	–
229	54:35:072185:47	0,0009	Российская Федерация, Новосибирская область, город Новосибирск, ул. Выборная, 122	–
230	54:35:072185:51	0,0053	Российская Федерация, Новосибирская область, город Новосибирск,	–
231	54:35:071540:102	0,1197	Российская Федерация, Новосибирская область, город Новосибирск, ул. Лазурная, 1	54:35:000000:32130, 54:35:071540:4922
232	54:35:071210:48	0,3522	Российская Федерация, Новосибирская область, город Новосибирск, Гусинобродское шоссе	–
233	54:35:071210:15	1,6549	Российская Федерация, Новосибирская область, город Новосибирск, Гусинобродское шоссе	54:35:071210:162, 54:35:014205:1280
234	54:35:071545:73	0,4465	Российская Федерация, Новосибирская область, город Новосибирск,	54:35:071545:83

1	2	3	4	5
			ул. Лазурная	
235	54:35:071540:110	1,6100	Российская Федерация, Новосибирская область, город Новосибирск,	–
236	54:35:071535:1	7,1841	Российская Федерация, Новосибирская область, город Новосибирск, ул. Лобова	–
237	54:35:071450:41	0,0211	Российская Федерация, Новосибирская область, город Новосибирск, территория садоводческого некоммерческого товарищества «Рас- свет», участок № 539	–
238	54:35:071520:153	0,9189	Российская Федерация, Новосибирская область, город Новосибирск, территория садоводческого некоммерческого товарищества «Рассвет- 2»	–
239	54:35:071520:27	0,0678	Российская Федерация, Новосибирская область, город Новосибирск, территория садоводческого некоммерческого товарищества «Рассвет- 2», участок № 156	54:35:071520:335
240	54:35:071520:123	0,0692	Российская Федерация, Новосибирская область, город Новосибирск, территория садоводческого некоммерческого товарищества «Рассвет- 2», участок № 155	–
241	54:35:071520:169	0,0768	Российская Федерация, Новосибирская область, город Новосибирск, территория садоводческого некоммерческого товарищества «Рассвет- 2», участок № 152	–
242	54:35:071450:40	0,0791	Российская Федерация, Новосибирская область, город Новосибирск, территория садоводческого некоммерческого товарищества «Рас- свет», ул. Заозерная, 525а	54:35:071450:71
243	54:35:071450:4	0,1200	Российская Федерация, Новосибирская область, город Новосибирск, территория садоводческого некоммерческого товарищества «Рас- свет», участок № 537	–
244	54:35:071450:9	0,0629	Российская Федерация, Новосибирская область, город Новосибирск, территория садоводческого некоммерческого товарищества «Рас- свет», участок № 501	–
245	54:35:071450:10	0,0568	Российская Федерация, Новосибирская область, город Новосибирск, территория садоводческого некоммерческого товарищества «Рас- свет», участок № 504	–
246	54:35:071450:26	0,1200	Российская Федерация, Новосибирская область, город Новосибирск, территория садоводческого некоммерческого товарищества «Рас-	–

1	2	3	4	5
			свет», участок № 538	
247	54:35:071450:32	0,0361	Российская Федерация, Новосибирская область, город Новосибирск, территория садоводческого некоммерческого товарищества «Рассвет», участок № 529	–
248	54:35:071450:33	0,0718	Российская Федерация, Новосибирская область, город Новосибирск, территория садоводческого некоммерческого товарищества «Рассвет», участок № 500	–
249	54:35:071450:92	0,0727	Российская Федерация, Новосибирская область, город Новосибирск, территория садоводческого некоммерческого товарищества «Рассвет», участок № 502	–
250	54:35:072255:21	0,1009	Российская Федерация, Новосибирская область, город Новосибирск, территория садоводческого некоммерческого товарищества «Ветеран», квартал VIII, ул. Хуторок, 5	–
251	54:35:072225:189	0,0561	Российская Федерация, Новосибирская область, город Новосибирск, территория садоводческого некоммерческого товарищества «Ветеран», квартал VIII, ул. Логовая, 29	54:35:000000:11689, 54:35:000000:12018
252	54:35:072225:536	0,0844	Российская Федерация, Новосибирская область, город Новосибирск, территория садоводческого некоммерческого товарищества «Ветеран», квартал VIII, ул. Логовая, 33	–
253	54:35:072225:544	0,0828	Российская Федерация, Новосибирская область, город Новосибирск, территория садоводческого некоммерческого товарищества «Ветеран», квартал VIII, ул. Логовая, 19	–
254	54:35:072225:557	0,0856	Российская Федерация, Новосибирская область, город Новосибирск, территория садоводческого некоммерческого товарищества «Ветеран», квартал VIII, ул. Логовая, 30	–
255	54:35:072225:728	0,0505	Российская Федерация, Новосибирская область, город Новосибирск, территория садоводческого некоммерческого товарищества «Ветеран», квартал VIII, ул. Логовая, 39	–
256	54:35:072225:731	0,0900	Российская Федерация, Новосибирская область, город Новосибирск, территория садоводческого некоммерческого товарищества «Ветеран», квартал VIII, ул. Логовая, 1а	–
257	54:35:072225:1311	0,0888	Российская Федерация, Новосибирская область, город Новосибирск, территория садоводческого некоммерческого товарищества «Вете-	–

1	2	3	4	5
			ран», квартал VIII, ул. Логовая, 37	
258	54:35:072215:22	0,9198	Российская Федерация, Новосибирская область, город Новосибирск, территория садоводческого некоммерческого товарищества «Цветущая Плющиха»	54:35:000000:19981
259	54:35:072215:23	0,0546	Российская Федерация, Новосибирская область, город Новосибирск, территория садоводческого некоммерческого товарищества «Цветущая Плющиха»	
260	54:35:072210:81	0,0719	Российская Федерация, Новосибирская область, город Новосибирск, территория огороднического некоммерческого товарищества «Ветеран-1», квартал IX, участок № 12	54:35:072210:260
261	54:35:072210:162	0,0368	Российская Федерация, Новосибирская область, город Новосибирск, территория огороднического некоммерческого товарищества «Ветеран-1», квартал VIII, участок № 24	
262	54:35:072210:290	0,0615	Российская Федерация, Новосибирская область, город Новосибирск, территория огороднического некоммерческого товарищества «Ветеран-1», квартал IX, участок № 38	–
263	54:35:072210:314	0,0471	Российская Федерация, Новосибирская область, город Новосибирск, территория огороднического некоммерческого товарищества «Ветеран-1», квартал VIII, участок № 25	54:35:000000:19981
264	54:35:072210:12	0,0533	Российская Федерация, Новосибирская область, город Новосибирск, территория огороднического некоммерческого товарищества «Ветеран - 1», квартал X, участок № 33	–
265	54:35:072210:45	0,0720	Российская Федерация, Новосибирская область, город Новосибирск, территория огороднического некоммерческого товарищества «Почетный ветеран», 60	54:35:072210:369
266	54:35:072210:362	0,0589	Российская Федерация, Новосибирская область, город Новосибирск, территория огороднического некоммерческого товарищества «Ветеран-1», квартал X	–
267	54:35:072210:5	0,0600	Российская Федерация, Новосибирская область, город Новосибирск, ул. Выборная, 99	–
268	54:35:072205:3057	0,7217	Российская Федерация, Новосибирская область, город Новосибирск, ул. Выборная, 87/3	54:35:072205:1944, 54:35:072205:1932, 54:35:000000:35394

1	2	3	4	5
269	54:35:072210:165	0,0660	Российская Федерация, Новосибирская область, город Новосибирск, территория огороднического некоммерческого товарищества «Ветеран-1», квартал VIII, участок № 45	–
270	54:35:072210:127	0,0480	Российская Федерация, Новосибирская область, город Новосибирск, территория огороднического некоммерческого товарищества «Ветеран-1», квартал X, участок № 28	–
271	54:35:072215:12	0,0488	Российская Федерация, Новосибирская область, город Новосибирск, территория садоводческого некоммерческого товарищества «Цветущая Плющиха», участок № 6а	54:35:072215:301
272	54:35:072215:168	0,0747	Российская Федерация, Новосибирская область, город Новосибирск, территория садоводческого некоммерческого товарищества «Цветущая Плющиха», участок № 27	–
273	54:35:072215:94	0,0706	Российская Федерация, Новосибирская область, город Новосибирск, территория садоводческого некоммерческого товарищества «Цветущая Плющиха», участок № 76	–
274	54:35:072210:53	0,0572	Российская Федерация, Новосибирская область, город Новосибирск, территория огороднического некоммерческого товарищества «Ветеран-1», квартал X, участок № 85	–
275	54:35:072210:99	0,0782	Российская Федерация, Новосибирская область, город Новосибирск, территория огороднического некоммерческого товарищества «Ветеран-1», квартал X, участок № 83	–
276	54:35:072210:133	0,0547	Российская Федерация, Новосибирская область, город Новосибирск, территория огороднического некоммерческого товарищества «Ветеран-1», квартал X, участок № 84	–
277	54:35:072210:306	0,0600	Российская Федерация, Новосибирская область, город Новосибирск, территория огороднического некоммерческого товарищества «Ветеран-1», квартал X, участок № 114	–
278	54:35:072180:2815	0,0954	Российская Федерация, Новосибирская область, город Новосибирск, ул. Виллойская	54:35:000000:35394
279	54:35:072210:19	0,0666	Российская Федерация, Новосибирская область, город Новосибирск, территория огороднического некоммерческого товарищества «Ветеран-1», квартал VIII, участок № 22	–
280	54:35:072215:64	0,0726	Российская Федерация, Новосибирская область, город Новосибирск,	–

1	2	3	4	5
			территория садоводческого некоммерческого товарищества «Цветущая Плющиха», участок № 26	
281	54:35:072215:2	0,0731	Российская Федерация, Новосибирская область, город Новосибирск, территория садоводческого некоммерческого товарищества «Цветущая Плющиха»	–
282	54:35:072215:45	0,0825	Российская Федерация, Новосибирская область, город Новосибирск, территория садоводческого некоммерческого товарищества «Цветущая Плющиха», участок № 94	–
283	54:35:072215:104	0,0624	Российская Федерация, Новосибирская область, город Новосибирск, территория садоводческого некоммерческого товарищества «Цветущая Плющиха», участок № 47	–
284	54:35:071520:10	0,0542	Российская Федерация, Новосибирская область, город Новосибирск, территория садоводческого некоммерческого товарищества «Рассвет-2», участок № 104	–
285	54:35:071520:61	0,0689	Российская Федерация, Новосибирская область, город Новосибирск, территория садоводческого некоммерческого товарищества «Рассвет-2», участок № 34	–
286	54:35:071520:100	0,0694	Российская Федерация, Новосибирская область, город Новосибирск, территория садоводческого некоммерческого товарищества «Рассвет-2», участок № 1	54:35:071520:212
287	54:35:071520:179	0,0298	Российская Федерация, Новосибирская область, город Новосибирск, территория садоводческого некоммерческого товарищества «Рассвет-2», участок № 67	–
288	54:35:014925:82	0,0179	Российская Федерация, Новосибирская область, город Новосибирск, Гусинобродское шоссе, 11а	–
289	54:35:072255:13	0,0580	Российская Федерация, Новосибирская область, город Новосибирск, территория садоводческого некоммерческого товарищества «Рассвет-2», участок № 164	–
290	54:35:072225:537	0,0870	Российская Федерация, Новосибирская область, город Новосибирск	–
291	54:35:072225:1010	0,0840	Российская Федерация, Новосибирская область, город Новосибирск, территория садоводческого некоммерческого товарищества «Ветеран», квартал VIII, ул. Логовая, 25	54:35:072225:1386
292	54:35:072225:1388	0,0725	Российская Федерация, Новосибирская область, город Новосибирск,	–

1	2	3	4	5
			территория садоводческого некоммерческого товарищества «Ветеран», квартал VIII, участок № Л-21	
293	54:35:071450:6	0,0874	Российская Федерация, Новосибирская область, город Новосибирск, территория садоводческого некоммерческого товарищества «Рассвет», участок № 562	–

Приложение 4
к проекту межевания территории,
предусматривающему размещение
линейного объекта транспортной
инфраструктуры местного значе-
ния – «Строительство автомобиль-
ной дороги общего пользования по
ул. Доватора к жилому массиву
«Плющихинский»

**ПЕРЕЧЕНЬ
координат характерных точек образуемых земельных участков**

№ точки	Координаты	
	X	Y
1	2	3
ЗУ1		
1	488657.83	4203246.59
2	488656.78	4203246.96
3	488651.54	4203248.76
4	488664.80	4203285.53
5	488650.36	4203288.84
265	488548.21	4203118.87
266	488561.62	4203106.97
267	488602.20	4203171.09
268	488622.70	4203211.32
269	488678.35	4203193.66
270	488691.46	4203234.98
ЗУ2		
6	488617.93	4203296.30
7	488583.98	4203304.10
8	488534.54	4203273.81
9	488523.58	4203276.14
10	488442.37	4203293.48
11	488354.91	4203312.14
12	488305.92	4203322.60
13	488266.72	4203338.21
14	488325.81	4203379.15
15	488330.08	4203382.13
16	488314.78	4203408.02
17	488246.23	4203360.52
18	488233.27	4203351.52
19	488173.14	4203375.46
20	488085.16	4203399.02
21	488092.20	4203440.25
22	488058.80	4203446.62
23	488052.16	4203407.84
24	487962.96	4203431.73

1	2	3
25	487844.80	4203463.37
26	487794.04	4203476.97
27	487791.42	4203477.67
28	487785.27	4203492.19
29	487818.52	4203551.84
30	487819.30	4203553.24
31	487811.15	4203556.57
32	487793.60	4203563.75
33	487712.82	4203596.81
34	487706.62	4203599.35
35	487667.06	4203528.25
36	487659.17	4203514.07
37	487544.02	4203544.90
38	487520.80	4203551.02
39	487502.36	4203555.87
40	487500.77	4203556.29
41	487497.76	4203557.09
42	487477.68	4203562.37
43	487475.50	4203562.94
44	487466.00	4203565.45
45	487442.02	4203571.76
46	487423.28	4203576.70
47	487420.98	4203576.73
48	487403.54	4203577.02
49	487399.72	4203577.09
50	487377.26	4203577.45
51	487364.62	4203577.66
52	487356.69	4203577.80
53	487353.31	4203577.84
54	487351.04	4203577.89
55	487315.06	4203578.49
56	487300.26	4203578.73
57	487295.60	4203578.80
58	487291.46	4203578.87
59	487270.80	4203579.21
60	487270.20	4203579.22
61	487267.28	4203579.27
62	487264.53	4203579.32
63	487252.92	4203575.33
64	487144.56	4203538.04
65	487135.98	4203562.96
66	487126.97	4203589.17
67	487122.94	4203600.89
68	487094.57	4203591.13
69	487098.36	4203580.11
70	487106.30	4203557.02
71	487116.19	4203528.29

1	2	3
72	486933.19	4203465.33
73	486847.96	4203453.83
74	486840.17	4203454.29
75	486789.33	4203457.12
76	486753.22	4203459.10
77	486717.38	4203467.85
78	486550.48	4203508.54
79	486515.99	4203516.94
80	486508.71	4203518.72
81	486467.11	4203528.86
82	486459.25	4203530.74
83	486435.55	4203582.85
84	486440.35	4203603.20
85	486449.49	4203641.43
86	486449.74	4203642.28
87	486382.04	4203658.32
88	486367.94	4203598.84
89	486325.70	4203564.79
90	486277.08	4203576.70
91	486260.54	4203580.74
92	486259.70	4203580.95
93	486239.39	4203585.92
94	486221.04	4203590.42
95	486208.68	4203593.44
96	486194.88	4203596.82
97	486187.04	4203598.74
98	486170.20	4203602.86
99	486150.92	4203607.57
100	486146.91	4203608.56
101	486131.96	4203612.22
102	486128.26	4203613.13
103	486105.66	4203618.66
104	486046.54	4203633.14
105	486032.80	4203636.50
106	486018.15	4203640.08
107	485998.56	4203644.87
108	485823.76	4203687.66
109	485800.92	4203693.11
110	485777.02	4203698.81
111	485737.17	4203708.32
112	485676.92	4203723.01
113	485636.99	4203732.74
114	485634.14	4203733.44
115	485628.50	4203734.81
116	485616.49	4203737.74
117	485592.66	4203743.55
118	485588.60	4203743.65

1	2	3
119	485560.54	4203744.35
120	485550.09	4203744.62
121	485547.02	4203744.70
122	485484.50	4203746.27
123	485472.28	4203746.58
124	485453.58	4203747.06
125	485443.67	4203747.31
126	485429.50	4203747.67
127	485406.04	4203748.25
128	485400.14	4203748.40
129	485388.08	4203748.70
130	485379.50	4203748.92
131	485356.53	4203749.51
132	485341.68	4203749.87
133	485319.36	4203750.44
134	485300.66	4203750.91
135	485298.91	4203750.96
136	485282.14	4203751.37
137	485264.96	4203751.81
138	485261.85	4203751.89
139	485232.64	4203752.63
140	485226.14	4203752.80
141	485223.96	4203752.84
142	485207.98	4203753.24
143	485190.20	4203753.70
144	485168.24	4203754.26
145	485161.46	4203754.42
146	485144.32	4203754.85
147	485141.94	4203754.91
148	485105.36	4203755.83
149	485063.11	4203756.90
150	485030.88	4203757.72
151	485006.96	4203758.32
152	484972.36	4203759.19
153	484953.74	4203773.76
154	484910.64	4203807.50
155	484839.52	4203863.21
156	484802.21	4203892.42
157	484777.54	4203911.78
158	484739.82	4203932.83
159	484743.22	4203942.07
160	484750.58	4203962.05
161	484754.26	4203972.02
162	484724.44	4203990.97
163	484709.60	4204000.40
164	484704.85	4204003.41
165	484652.76	4203897.92

1	2	3
166	484607.49	4203819.69
167	484662.54	4203798.54
168	484691.30	4203852.16
169	484736.67	4203816.61
170	484764.99	4203794.41
171	484810.28	4203758.95
172	484914.70	4203677.22
173	484938.99	4203658.10
174	484987.74	4203620.06
175	485033.39	4203601.75
176	485049.51	4203595.29
177	485059.67	4203591.21
178	485066.19	4203588.60
179	485096.10	4203576.59
180	485115.76	4203568.71
181	485129.92	4203563.03
182	485143.60	4203557.55
183	485148.21	4203555.70
184	485155.14	4203552.91
185	485163.66	4203549.50
186	485171.00	4203548.34
187	485176.33	4203547.50
188	485215.14	4203541.39
189	485223.78	4203540.02
190	485229.66	4203539.10
191	485235.02	4203538.25
192	485244.06	4203536.82
193	485261.42	4203534.09
194	485267.60	4203533.12
195	485283.88	4203530.56
196	485307.34	4203526.85
197	485371.36	4203516.77
198	485376.50	4203517.40
199	485405.16	4203520.94
200	485411.51	4203521.74
201	485420.01	4203522.78
202	485445.16	4203525.90
203	485472.24	4203529.25
204	485477.32	4203529.87
205	485487.62	4203531.14
206	485503.93	4203533.17
207	485505.52	4203533.36
208	485533.50	4203536.82
209	485547.88	4203538.60
210	485667.55	4203553.40
211	485790.00	4203557.85
212	485860.41	4203550.00

1	2	3
213	485891.68	4203546.52
214	485900.10	4203545.58
215	485927.98	4203538.73
216	485977.01	4203526.73
217	486086.39	4203499.92
218	486292.24	4203449.44
219	486280.08	4203398.15
220	486309.42	4203332.86
221	486353.88	4203322.32
222	486419.01	4203348.09
223	486435.26	4203414.37
224	486699.09	4203349.70
225	486729.76	4203261.63
226	486838.07	4203299.35
227	486868.08	4203309.79
228	486900.52	4203321.08
229	486919.39	4203327.66
230	486938.12	4203334.18
231	486941.78	4203335.45
232	486960.68	4203342.04
233	486968.94	4203344.91
234	486978.87	4203348.36
235	486994.88	4203353.94
236	487011.40	4203359.69
237	487030.86	4203366.48
238	487048.18	4203372.50
239	487067.88	4203379.36
240	487082.54	4203384.46
241	487087.41	4203386.16
242	487268.29	4203449.14
243	487277.85	4203448.99
244	487312.12	4203448.44
245	487345.34	4203447.91
246	487400.30	4203447.03
247	487409.18	4203446.90
248	487432.22	4203446.53
249	487448.46	4203446.26
250	487451.43	4203445.46
251	487461.07	4203442.88
252	487494.74	4203433.88
253	487589.31	4203408.55
254	487723.34	4203370.73
255	488085.49	4203266.22
256	488114.32	4203257.90
257	488243.66	4203220.58
258	488331.38	4203222.05
259	488438.28	4203199.26

1	2	3
260	488483.36	4203172.26
261	488497.69	4203163.68
262	488509.68	4203153.05
263	488527.02	4203137.66
264	488528.00	4203136.80

Примечания: Система координат - МСК НСО, зона 4.

Приложение 5
к проекту межевания территории,
предусматривающему размещение
линейного объекта транспортной
инфраструктуры местного значе-
ния – «Строительство автомобиль-
ной дороги общего пользования по
ул. Доватора к жилому массиву
«Плющихинский»

СВЕДЕНИЯ
о границах территории, применительно к которой осуществляется
подготовка проекта межевания

№ точки	Координаты	
	X	Y
1	2	3
1	488657.83	4203246.59
2	488656.78	4203246.96
3	488651.54	4203248.76
4	488664.8	4203285.53
5	488650.36	4203288.84
6	488617.93	4203296.30
7	488583.98	4203304.10
8	488534.54	4203273.81
9	488523.58	4203276.14
10	488442.37	4203293.48
11	488354.91	4203312.14
12	488305.92	4203322.60
13	488266.72	4203338.21
14	488325.81	4203379.15
15	488330.08	4203382.13
16	488314.78	4203408.02
17	488246.23	4203360.52
18	488233.27	4203351.52
19	488173.14	4203375.46
20	488085.16	4203399.02
21	488092.20	4203440.25
22	488058.80	4203446.62
23	488052.16	4203407.84
24	487962.96	4203431.73
25	487844.80	4203463.37
26	487794.04	4203476.97
27	487791.42	4203477.67
28	487785.27	4203492.19
29	487818.52	4203551.84
30	487819.30	4203553.24
31	487811.15	4203556.57

1	2	3
32	487793.60	4203563.75
33	487712.82	4203596.81
34	487706.62	4203599.35
35	487667.06	4203528.25
36	487659.17	4203514.07
37	487544.02	4203544.90
38	487520.80	4203551.02
39	487502.36	4203555.87
40	487500.77	4203556.29
41	487497.76	4203557.09
42	487477.68	4203562.37
43	487475.50	4203562.94
44	487466.00	4203565.45
45	487442.02	4203571.76
46	487423.28	4203576.70
47	487420.98	4203576.73
48	487403.54	4203577.02
49	487399.72	4203577.09
50	487377.26	4203577.45
51	487364.62	4203577.66
52	487356.69	4203577.80
53	487353.31	4203577.84
54	487351.04	4203577.89
55	487315.06	4203578.49
56	487300.26	4203578.73
57	487295.60	4203578.80
58	487291.46	4203578.87
59	487270.80	4203579.21
60	487270.20	4203579.22
61	487267.28	4203579.27
62	487264.53	4203579.32
63	487252.92	4203575.33
64	487144.56	4203538.04
65	487135.98	4203562.96
66	487126.97	4203589.17
67	487122.94	4203600.89
68	487094.57	4203591.13
69	487098.36	4203580.11
70	487106.30	4203557.02
71	487116.19	4203528.29
72	486933.19	4203465.33
73	486847.96	4203453.83
74	486840.17	4203454.29
75	486789.33	4203457.12
76	486753.22	4203459.10
77	486717.38	4203467.85
78	486550.48	4203508.54

1	2	3
79	486515.99	4203516.94
80	486508.71	4203518.72
81	486467.11	4203528.86
82	486459.25	4203530.74
83	486435.55	4203582.85
84	486440.35	4203603.20
85	486449.49	4203641.43
86	486449.74	4203642.28
87	486382.04	4203658.32
88	486367.94	4203598.84
89	486325.70	4203564.79
90	486277.08	4203576.70
91	486260.54	4203580.74
92	486259.70	4203580.95
93	486239.39	4203585.92
94	486221.04	4203590.42
95	486208.68	4203593.44
96	486194.88	4203596.82
97	486187.04	4203598.74
98	486170.20	4203602.86
99	486150.92	4203607.57
100	486146.91	4203608.56
101	486131.96	4203612.22
102	486128.26	4203613.13
103	486105.66	4203618.66
104	486046.54	4203633.14
105	486032.80	4203636.50
106	486018.15	4203640.08
107	485998.56	4203644.87
108	485823.76	4203687.66
109	485800.92	4203693.11
110	485777.02	4203698.81
111	485737.17	4203708.32
112	485676.92	4203723.01
113	485636.99	4203732.74
114	485634.14	4203733.44
115	485628.50	4203734.81
116	485616.49	4203737.74
117	485592.66	4203743.55
118	485588.60	4203743.65
119	485560.54	4203744.35
120	485550.09	4203744.62
121	485547.02	4203744.70
122	485484.50	4203746.27
123	485472.28	4203746.58
124	485453.58	4203747.06
125	485443.67	4203747.31

1	2	3
126	485429.50	4203747.67
127	485406.04	4203748.25
128	485400.14	4203748.40
129	485388.08	4203748.70
130	485379.50	4203748.92
131	485356.53	4203749.51
132	485341.68	4203749.87
133	485319.36	4203750.44
134	485300.66	4203750.91
135	485298.91	4203750.96
136	485282.14	4203751.37
137	485264.96	4203751.81
138	485261.85	4203751.89
139	485232.64	4203752.63
140	485226.14	4203752.80
141	485223.96	4203752.84
142	485207.98	4203753.24
143	485190.20	4203753.70
144	485168.24	4203754.26
145	485161.46	4203754.42
146	485144.32	4203754.85
147	485141.94	4203754.91
148	485105.36	4203755.83
149	485063.11	4203756.90
150	485030.88	4203757.72
151	485006.96	4203758.32
152	484972.36	4203759.19
153	484953.74	4203773.76
154	484910.64	4203807.50
155	484839.52	4203863.21
156	484802.21	4203892.42
157	484777.54	4203911.78
158	484739.82	4203932.83
159	484743.22	4203942.07
160	484750.58	4203962.05
161	484754.26	4203972.02
162	484724.44	4203990.97
163	484709.60	4204000.40
164	484704.85	4204003.41
165	484652.76	4203897.92
166	484607.49	4203819.69
167	484662.54	4203798.54
168	484691.30	4203852.16
169	484736.67	4203816.61
170	484764.99	4203794.41
171	484810.28	4203758.95
172	484914.70	4203677.22

1	2	3
173	484938.99	4203658.10
174	484987.74	4203620.06
175	485033.39	4203601.75
176	485049.51	4203595.29
177	485059.67	4203591.21
178	485066.19	4203588.60
179	485096.10	4203576.59
180	485115.76	4203568.71
181	485129.92	4203563.03
182	485143.60	4203557.55
183	485148.21	4203555.70
184	485155.14	4203552.91
185	485163.66	4203549.50
186	485171.00	4203548.34
187	485176.33	4203547.50
188	485215.14	4203541.39
189	485223.78	4203540.02
190	485229.66	4203539.10
191	485235.02	4203538.25
192	485244.06	4203536.82
193	485261.42	4203534.09
194	485267.60	4203533.12
195	485283.88	4203530.56
196	485307.34	4203526.85
197	485371.36	4203516.77
198	485376.50	4203517.40
199	485405.16	4203520.94
200	485411.51	4203521.74
201	485420.01	4203522.78
202	485445.16	4203525.90
203	485472.24	4203529.25
204	485477.32	4203529.87
205	485487.62	4203531.14
206	485503.93	4203533.17
207	485505.52	4203533.36
208	485533.50	4203536.82
209	485547.88	4203538.60
210	485667.55	4203553.40
211	485790.00	4203557.85
212	485860.41	4203550.00
213	485891.68	4203546.52
214	485900.10	4203545.58
215	485927.98	4203538.73
216	485977.01	4203526.73
217	486086.39	4203499.92
218	486292.24	4203449.44
219	486280.08	4203398.15

1	2	3
220	486309.42	4203332.86
221	486353.88	4203322.32
222	486419.01	4203348.09
223	486435.26	4203414.37
224	486699.09	4203349.70
225	486729.76	4203261.63
226	486838.07	4203299.35
227	486868.08	4203309.79
228	486900.52	4203321.08
229	486919.39	4203327.66
230	486938.12	4203334.18
231	486941.78	4203335.45
232	486960.68	4203342.04
233	486968.94	4203344.91
234	486978.87	4203348.36
235	486994.88	4203353.94
236	487011.40	4203359.69
237	487030.86	4203366.48
238	487048.18	4203372.50
239	487067.88	4203379.36
240	487082.54	4203384.46
241	487087.41	4203386.16
242	487268.29	4203449.14
243	487277.85	4203448.99
244	487312.12	4203448.44
245	487345.34	4203447.91
246	487400.30	4203447.03
247	487409.18	4203446.90
248	487432.22	4203446.53
249	487448.46	4203446.26
250	487451.43	4203445.46
251	487461.07	4203442.88
252	487494.74	4203433.88
253	487589.31	4203408.55
254	487723.34	4203370.73
255	488085.49	4203266.22
256	488114.32	4203257.90
257	488243.66	4203220.58
258	488331.38	4203222.05
259	488438.28	4203199.26
260	488483.36	4203172.26
261	488497.69	4203163.68
262	488509.68	4203153.05
263	488527.02	4203137.66
264	488528.00	4203136.80
265	488548.21	4203118.87
266	488561.62	4203106.97

1	2	3
267	488602.20	4203171.09
268	488622.70	4203211.32
269	488678.35	4203193.66
270	488691.46	4203234.98
1	488657.83	4203246.59

Примечания: Система координат - МСК НСО, зона 4.
