



МЭРИЯ ГОРОДА НОВОСИБИРСКА

ПОСТАНОВЛЕНИЕ

От 09.01.2019

№ 17

О проекте межевания территории квартала 030.01.02.05 в границах проекта планировки территории, прилегающей к парку культуры и отдыха «Березовая роща», в Центральном и Дзержинском районах

В целях определения местоположения границ образуемых и изменяемых земельных участков, в соответствии с Градостроительным кодексом Российской Федерации, постановлением Правительства Российской Федерации от 19.11.2014 № 1221 «Об утверждении Правил присвоения, изменения и аннулирования адресов», решением Совета депутатов города Новосибирска от 24.05.2017 № 411 «О Порядке подготовки документации по планировке территории и признании утратившими силу отдельных решений Совета депутатов города Новосибирска», постановлениями мэрии города Новосибирска от 06.02.2018 № 450 «О проекте планировки и проектах межевания территории, прилегающей к парку культуры и отдыха «Березовая роща», в Центральном и Дзержинском районах», от 04.12.2018 № 4335 «О проекте межевания территории квартала 030.01.02.05 в границах проекта планировки территории, прилегающей к парку культуры и отдыха «Березовая роща», в Центральном и Дзержинском районах», руководствуясь Уставом города Новосибирска, ПОСТАНОВЛЯЮ:

1. Утвердить проект межевания территории квартала 030.01.02.05 в границах проекта планировки территории, прилегающей к парку культуры и отдыха «Березовая роща», в Центральном и Дзержинском районах (приложение).

2. Присвоить адрес образуемому земельному участку согласно приложению 1 к проекту межевания территории квартала 030.01.02.05 в границах проекта планировки территории, прилегающей к парку культуры и отдыха «Березовая роща», в Центральном и Дзержинском районах.

3. Департаменту строительства и архитектуры мэрии города Новосибирска разместить постановление на официальном сайте города Новосибирска в информационно-телекоммуникационной сети «Интернет».

4. Департаменту информационной политики мэрии города Новосибирска в течение семи дней со дня издания постановления обеспечить опубликование постановления.

5. Контроль за исполнением постановления возложить на заместителя мэра города Новосибирска – начальника департамента строительства и архитектуры мэрии города Новосибирска.

Мэр города Новосибирска

А. Е. Локоть

Устьянцева
2275462
ГУАиГ

Приложение
к постановлению мэрии
города Новосибирска
от 09.01.2019 № 17

ПРОЕКТ
межевания территории квартала 030.01.02.05 в границах проекта
планировки территории, прилегающей к парку культуры и
отдыха «Березовая роща», в Центральном и
Дзержинском районах

1. Текстовая часть проекта межевания территории:
 - 1.1. Сведения об образуемом земельном участке (приложение 1).
 - 1.2. Сведения о границах территории, в отношении которой утвержден проект межевания (приложение 2).
 2. Чертеж межевания территории (приложение 3).
-

Приложение 1

к проекту межевания территории квартала 030.01.02.05 в границах проекта планировки территории, прилегающей к парку культуры и отдыха «Березовая роща», в Центральном и Дзержинском районах

**СВЕДЕНИЯ
об образуемых земельных участках**

Условный номер земельного участка на чертеже межевания территории	Учетный номер кадастрового квартала	Вид разрешенного использования образуемого земельного участка в соответствии с проектом планировки территории	Площадь образуемого земельного участка, га	Адрес земельного участка	Возможный способ образования земельного участка
1	2	3	4	5	6
ЗУ 1	54:35:014010	Образование и просвещение – детские сады; школы; лицеи; гимназии	0,7484	Российская Федерация, Новосибирская область, городской округ город Новосибирск, город Новосибирск, ул. Шекспира, з/у 9а	Перераспределение земельного участка с кадастровым номером 54:35:014010:36 с землями, государственная собственность на которые не разграничена

Приложение 2
к проекту межевания территории
квартала 030.01.02.05 в границах
проекта планировки территории,
прилегающей к парку культуры и
отдыха «Березовая роща», в Цен-
тральном и Дзержинском районах

СВЕДЕНИЯ
о границах территории, в отношении которой утвержден
проект межевания







№ точки	Координаты	
	X	Y
1	2	3
1	490498.24	4200602.41
2	490504.16	4200643.38
3	490512.93	4200704.14
4	490517.29	4200734.30
5	490331.03	4200884.40
6	490176.91	4200693.55
7	490196.70	4200646.02

Приложение 3
к проекту межевания территории квартала 030.01.02.05 в границах
проекта планировки территории, прилегающей к парку культуры и
отдыха «Березовая роща», в Центральном и Дзержинском районах.

ЧЕРТЕЖ межевания территории



Условные обозначения

- | | |
|---|--|
|  | границы существующего элемента планировочной структуры (квартала) |
|  | красные линии, утвержденные проектом планировки |
|  | границы образуемого земельного участка |
|  | границы публичного сервитута |
|  | условный номер образуемого земельного участка |
|  | номер характерной точки границы территории, в отношении которой утвержден проект межевания |
| ул. Шекспира | наименование элемента улично-дорожной сети |