



МЭРИЯ ГОРОДА НОВОСИБИРСКА

ПОСТАНОВЛЕНИЕ

От 06.10.2021

№ 3515

О внесении изменения в проект межевания территории квартала 262.03.00.07 в границах проекта планировки территории, ограниченной перспективным направлением ул. Фрунзе, границей города Новосибирска, Гусинобродским шоссе, в Дзержинском районе, утвержденный постановлением мэрии города Новосибирска от 21.12.2020 № 4112

В соответствии с Градостроительным кодексом Российской Федерации, Федеральным законом от 06.10.2003 № 131-ФЗ «Об общих принципах организации местного самоуправления в Российской Федерации», решением Совета депутатов города Новосибирска от 24.05.2017 № 411 «О Порядке подготовки документации по планировке территории, внесения в нее изменений и ее отмены и признании утратившими силу отдельных решений Совета депутатов города Новосибирска», руководствуясь Уставом города Новосибирска, ПОСТАНОВЛЯЮ:

1. Внести в проект межевания территории квартала 262.03.00.07 в границах проекта планировки территории, ограниченной перспективным направлением ул. Фрунзе, границей города Новосибирска, Гусинобродским шоссе, в Дзержинском районе, утвержденный постановлением мэрии города Новосибирска от 21.12.2020 № 4112, изменение, утвердив основную часть в редакции приложения к настоящему постановлению.

2. Департаменту строительства и архитектуры мэрии города Новосибирска разместить постановление на официальном сайте города Новосибирска в информационно-телекоммуникационной сети «Интернет».

3. Департаменту информационной политики мэрии города Новосибирска в течение семи дней обеспечить опубликование постановления.

4. Контроль за исполнением постановления возложить на заместителя мэра города Новосибирска – начальника департамента строительства и архитектуры мэрии города Новосибирска.

Мэр города Новосибирска

А. Е. Локоть

Приложение
к постановлению мэрии
города Новосибирска
от 06.10.2021 № 3515

Приложение 3
к постановлению мэрии
города Новосибирска
от 21.12.2020 № 4112

ПРОЕКТ
межевания территории квартала 262.03.00.07 в границах проекта планировки
территории, ограниченной перспективным направлением ул. Фрунзе,
границей города Новосибирска, Гусинобродским шоссе,
в Дзержинском районе

1. Текстовая часть проекта межевания территории:
 - 1.1. Сведения об образуемых земельных участках (приложение 1).
 - 1.2. Сведения о границах территории, в отношении которой утвержден проект межевания (приложение 2).
 2. Чертеж межевания территории (приложение 3).
-

Приложение 1

к проекту межевания территории квартала 262.03.00.07 в границах проекта планировки территории, ограниченной перспективным направлением ул. Фрунзе, границей города Новосибирска, Гусинобродским шоссе, в Дзержинском районе

**СВЕДЕНИЯ
об образуемых земельных участках**

Условный номер образуемого земельного участка на чертеже межевания территории	Вид разрешенного использования образуемого земельного участка в соответствии с проектом планировки территории	Площадь образуемого земельного участка, га	Адрес земельного участка	Возможные способы образования земельного участка
1	2	3	4	5
ЗУ 1	Спорт (5.1) – объекты для занятия спортом: спортивно-зрелищные объекты, имеющие специальные места для зрителей от 500 мест (стадионы; дворцы спорта, ледовые дворцы, ипподромы); спортивные клубы в зданиях и сооружениях; спортивные залы в зданиях и сооружениях; бассейны в зданиях и сооружениях; физкультурно-оздоровительные комплексы в зданиях и сооружениях	15,8582	Российская Федерация, Новосибирская область, городской округ город Новосибирск, город Новосибирск, ул. Биатлонная, з/у 3а	Перераспределение земельного участка с кадастровым номером 54:35:015085:27 и земель, государственная собственность, на которые не разграничена
ЗУ 2	Спорт (5.1) – объекты для занятия спортом: объекты для устройства площадок для занятия спортом и физкультурой на открытом воздухе (физкультурные площадки, беговые дорожки, поля для спортивной игры); сооружения для занятия спортом и физкультурой на от-	0,3539	Российская Федерация, Новосибирская область, городской округ город Новосибирск, город Новосибирск, ул. Биатлонная, з/у 3б	Раздел земельного участка с кадастровым номером 54:35:000000:25690 с сохранением в измененных границах

1	2	3	4	5
	крытом воздухе (теннисные корты, автодромы, мотодромы, трамплины, спортивные стрельбища)			
ЗУ 3	Спорт (5.1) – объекты для занятия спортом: объекты для устройства площадок для занятия спортом и физкультурой на открытом воздухе (физкультурные площадки, беговые дорожки, поля для спортивной игры); сооружения для занятия спортом и физкультурой на открытом воздухе (теннисные корты, автодромы, мотодромы, трамплины, спортивные стрельбища)	0,2763	Российская Федерация, Новосибирская область, городской округ город Новосибирск, город Новосибирск, ул. Биатлонная, з/у Зв	Раздел земельного участка с кадастровым номером 54:35:015085:21 с сохранением в измененных границах
ЗУ 4	Спорт (5.1) – объекты для занятия спортом: объекты для устройства площадок для занятия спортом и физкультурой на открытом воздухе (физкультурные площадки, беговые дорожки, поля для спортивной игры); сооружения для занятия спортом и физкультурой на открытом воздухе (теннисные корты, автодромы, мотодромы, трамплины, спортивные стрельбища)	0,0443	Российская Федерация, Новосибирская область, городской округ город Новосибирск, город Новосибирск, ул. Биатлонная, з/у Зг	Раздел земельного участка с кадастровым номером 54:35:015085:14 с сохранением в измененных границах
ЗУ 5	Спорт (5.1) – объекты для занятия спортом: объекты для устройства площадок для занятия спортом и физкультурой на открытом воздухе (физкультурные площадки, беговые дорожки, поля для спортивной игры); сооружения для занятия спортом и физкультурой на открытом воздухе (теннисные корты, автодромы, мотодромы, трамплины, спортивные стрельбища)	0,2286	Российская Федерация, Новосибирская область, городской округ город Новосибирск, город Новосибирск, ул. Биатлонная, з/у Зд	Раздел земельного участка с кадастровым номером 54:35:015085:15 с сохранением в измененных границах
ЗУ 6	Спорт (5.1) – объекты для занятия спортом: объекты для устройства площадок для занятия спортом и физкультурой на открытом воздухе (физкультурные площадки, беговые дорожки, поля для спортивной игры); сооружения для занятия спортом и физкультурой на открытом воздухе (теннисные корты, автодромы, мотодромы, трамплины, спортивные стрельбища)	0,7549	Российская Федерация, Новосибирская область, городской округ город Новосибирск, город Новосибирск, ул. Биатлонная, з/у Зе	Раздел земельного участка с кадастровым номером 54:35:015085:22 с сохранением в измененных границах
ЗУ 7	Спорт (5.1) – объекты для занятия спортом: объекты для устройства площадок для занятия спортом и физкультурой на открытом воздухе (физкультурные площадки, беговые дорожки, поля для спортивной игры);	2,3105	Российская Федерация, Новосибирская область, городской округ город Новосибирск, город Новосибирск,	Раздел земельного участка с кадастровым номером 54:35:015085:17 с сохранением в измененных границах

1	2	3	4	5
	сооружения для занятия спортом и физкультурой на открытом воздухе (теннисные корты, автодромы, мотодромы, трамплины, спортивные стрельбища)		ул. Биатлонная, з/у 3ж	
ЗУ 8	Спорт (5.1) - объекты для занятия спортом: объекты для устройства площадок для занятия спортом и физкультурой на открытом воздухе (физкультурные площадки, беговые дорожки, поля для спортивной игры); сооружения для занятия спортом и физкультурой на открытом воздухе (теннисные корты, автодромы, мотодромы, трамплины, спортивные стрельбища)	0,0803	Российская Федерация, Новосибирская область, городской округ город Новосибирск, город Новосибирск, ул. Биатлонная, з/у 3и	Раздел земельного участка с кадастровым номером 54:35:015085:16 с сохранением в измененных границах
ЗУ 9	Спорт (5.1) – объекты для занятия спортом: объекты для устройства площадок для занятия спортом и физкультурой на открытом воздухе (физкультурные площадки, беговые дорожки, поля для спортивной игры); сооружения для занятия спортом и физкультурой на открытом воздухе (теннисные корты, автодромы, мотодромы, трамплины, спортивные стрельбища)	0,4578	Российская Федерация, Новосибирская область, городской округ город Новосибирск, город Новосибирск, ул. Биатлонная, з/у 3л	Раздел земельного участка с кадастровым номером 54:35:015085:23 с сохранением в измененных границах
ЗУ 10	Спорт (5.1) – объекты для занятия спортом: объекты для устройства площадок для занятия спортом и физкультурой на открытом воздухе (физкультурные площадки, беговые дорожки, поля для спортивной игры); сооружения для занятия спортом и физкультурой на открытом воздухе (теннисные корты, автодромы, мотодромы, трамплины, спортивные стрельбища)	0,0472	Российская Федерация, Новосибирская область, городской округ город Новосибирск, город Новосибирск, ул. Биатлонная, з/у 3м	Раздел земельного участка с кадастровым номером 54:35:015085:25 с сохранением в измененных границах
ЗУ 11	Спорт (5.1) – объекты для занятия спортом: объекты для устройства площадок для занятия спортом и физкультурой на открытом воздухе (физкультурные площадки, беговые дорожки, поля для спортивной игры); сооружения для занятия спортом и физкультурой на открытом воздухе (теннисные корты, автодромы, мотодромы, трамплины, спортивные стрельбища)	0,0057	Российская Федерация, Новосибирская область, городской округ город Новосибирск, город Новосибирск, ул. Биатлонная, з/у 3н	Раздел земельного участка с кадастровым номером 54:35:000000:21250 с сохранением в измененных границах
ЗУ 12	Спорт (5.1) – объекты для занятия спортом: объекты для устройства площадок для занятия спортом и физкультурой на открытом воздухе (физкультурные	1,1851	Российская Федерация, Новосибирская область, городской округ город Новоси-	Раздел земельного участка с кадастровым номером 54:35:015085:18 с сохранением в измененных границах

1	2	3	4	5
	площадки, беговые дорожки, поля для спортивной игры); сооружения для занятия спортом и физкультурой на открытом воздухе (теннисные корты, автодромы, мотодромы, трамплины, спортивные стрельбища)		бирск, город Новосибирск, ул. Биатлонная, з/у 3о	
ЗУ 13	Спорт (5.1) – объекты для занятия спортом: объекты для устройства площадок для занятия спортом и физкультурой на открытом воздухе (физкультурные площадки, беговые дорожки, поля для спортивной игры); сооружения для занятия спортом и физкультурой на открытом воздухе (теннисные корты, автодромы, мотодромы, трамплины, спортивные стрельбища)	0,1359	Российская Федерация, Новосибирская область, городской округ город Новосибирск, город Новосибирск, ул. Биатлонная, з/у 3п	Раздел земельного участка с кадастровым номером 54:35:015085:24 с сохранением в измененных границах
ЗУ 14	Спорт (5.1) – объекты для занятия спортом: объекты для устройства площадок для занятия спортом и физкультурой на открытом воздухе (физкультурные площадки, беговые дорожки, поля для спортивной игры); сооружения для занятия спортом и физкультурой на открытом воздухе (теннисные корты, автодромы, мотодромы, трамплины, спортивные стрельбища)	0,2954	Российская Федерация, Новосибирская область, городской округ город Новосибирск, город Новосибирск, ул. Биатлонная, з/у 3р	Раздел земельного участка с кадастровым номером 54:35:015085:19 с сохранением в измененных границах
ЗУ 15	Спорт (5.1) – объекты для занятия спортом: объекты для устройства площадок для занятия спортом и физкультурой на открытом воздухе (физкультурные площадки, беговые дорожки, поля для спортивной игры); сооружения для занятия спортом и физкультурой на открытом воздухе (теннисные корты, автодромы, мотодромы, трамплины, спортивные стрельбища)	0,8279	Российская Федерация, Новосибирская область, городской округ город Новосибирск, город Новосибирск, ул. Биатлонная, з/у 3с	Раздел земельного участка с кадастровым номером 54:35:015085:20 с сохранением в измененных границах
ЗУ 16	Спорт (5.1) – объекты для занятия спортом: объекты для устройства площадок для занятия спортом и физкультурой на открытом воздухе (физкультурные площадки, беговые дорожки, поля для спортивной игры); сооружения для занятия спортом и физкультурой на открытом воздухе (теннисные корты, автодромы, мотодромы, трамплины, спортивные стрельбища)	1,1560	Российская Федерация, Новосибирская область, городской округ город Новосибирск, город Новосибирск, ул. Биатлонная, з/у 3т	Раздел земельного участка с кадастровым номером 54:35:000000:21253 с сохранением в измененных границах

Приложение 2
к проекту межевания территории
квартала 262.03.00.07 в границах
проекта планировки территории,
ограниченной перспективным на-
правлением ул. Фрунзе, границей
города Новосибирска, Гусиноб-
родским шоссе, в Держинском
районе

СВЕДЕНИЯ
о границах территории, в отношении которой утвержден проект межевания

№ точки	Координаты	
	X	Y
1	2	3
1	490481,51	4206315,29
2	490486,02	4206314,55
3	490489,39	4206312,61
4	490491,53	4206310,44
5	490493,02	4206307,8
6	490493,78	4206304,86
7	490493,76	4206301,82
8	490492,72	4206291,52
9	490491,57	4206281,22
10	490490,69	4206276,7
11	490489,43	4206272,27
12	490487,79	4206267,96
13	490485,8	4206263,8
14	490483,47	4206259,83
15	490480,80	4206256,07
16	490477,83	4206252,55
17	490474,57	4206249,30
18	490471,05	4206246,33
19	490467,29	4206243,67
20	490463,31	4206241,33
21	490459,15	4206239,34
22	490456,13	4206238,46
23	490452,01	4206237,13
24	490443,78	4206234,86
25	490393,45	4206220,07
26	490390,62	4206218,54
27	490386,91	4206216,12
28	490383,45	4206213,34
29	490380,28	4206210,24

1	2	3
30	490377,42	4206206,84
31	490374,92	4206203,18
32	490373,4	4206199,84
33	490347,78	4206131,64
34	490346,88	4206127,86
35	490346,3	4206124,04
36	490346,05	4206120,18
37	490346,13	4206116,34
38	490346,53	4206112,53
39	490347,24	4206108,77
40	490348,27	4206105,10
41	490349,61	4206101,5
42	490351,25	4206098,04
43	490353,17	4206094,72
44	490356,01	4206090,78
45	490388,54	4206060,33
46	490392,11	4206056,72
47	490395,34	4206052,81
48	490397,4	4206049,93
49	490399,74	4206046,01
50	490401,74	4206041,91
51	490403,4	4206037,66
52	490404,69	4206033,28
53	490405,84	4206026,95
54	490406,22	4206023,53
55	490406,41	4206012,47
56	490407,02	4205993,98
57	490406,89	4205990,78
58	490406,84	4205987,57
59	490405,85	4205983,38
60	490405,15	4205980,45
61	490400,42	4205960,58
62	490399,03	4205955,92
63	490398,13	4205950,52
64	490397,65	4205945,05
65	490397,89	4205940,75
66	490398,61	4205935,75
67	490399,77	4205930,83
68	490410,91	4205911,04
69	490416,00	4205903,72
70	490418,29	4205900,44
71	490420,02	4205912,86
72	490422,39	4205925,63

1	2	3
73	490431,42	4205960,28
74	490438,42	4205995,39
75	490437,55	4206010,09
76	490438,1	4206024,8
77	490443,11	4206066,68
78	490450,33	4206108,25
79	490461,91	4206144,95
80	490465,77	4206147,74
81	490469,15	4206148,89
82	490472,72	4206149,16
83	490476,24	4206148,50
84	490479,47	4206146,97
85	490482,22	4206144,68
86	490485,54	4206140,76
87	490488,5	4206136,55
88	490491,08	4206132,11
89	490493,26	4206127,45
90	490494,44	4206124,04
91	490495,30	4206120,54
92	490495,83	4206116,97
93	490496,03	4206113,38
94	490495,89	4206109,77
95	490495,41	4206106,20
96	490488,94	4206077,28
97	490488,77	4206072,22
98	490488,70	4206067,16
99	490490,44	4206057,29
100	490491,37	4206047,30
101	490491,48	4206037,28
102	490490,77	4206027,27
103	490489,25	4206017,36
104	490478,20	4205988,58
105	490469,44	4205959,02
106	490467,11	4205946,49
107	490465,76	4205933,81
108	490465,40	4205921,07
109	490464,29	4205912,33
110	490462,37	4205903,72
111	490459,66	4205895,34
112	490456,18	4205887,24
113	490451,96	4205879,5
114	490442,67	4205864,8
115	490444,32	4205860,36

1	2	3
116	490445,58	4205855,78
117	490446,59	4205849,52
118	490451,32	4205844,59
119	490454,94	4205842,94
120	490459,86	4205841,04
121	490464,17	4205839,83
122	490469,81	4205838,53
123	490476,1	4205837,55
124	490481,92	4205837,18
125	490487,18	4205837,34
126	490491,01	4205837,8
127	490507,7	4205842,53
128	490532,72	4205868,89
129	490536,54	4205874,67
130	490548,17	4205888,34
131	490558,35	4205898,74
132	490563,17	4205901,14
133	490568,34	4205902,61
134	490578,2	4205904,48
135	490592,07	4205909,41
136	490618,02	4205922,67
137	490624,40	4205927,58
138	490631,58	4205933,93
139	490654,63	4205959,68
140	490664,98	4205972,63
141	490671,41	4205980,48
142	490698,62	4206011,47
143	490709,01	4206023,51
144	490715,29	4206029,00
145	490723,24	4206034,75
146	490726,58	4206037,61
147	490729,07	4206041,25
148	490730,51	4206045,4
149	490730,09	4206063,09
150	490730,42	4206066,66
151	490731,32	4206070,12
152	490732,79	4206073,39
153	490734,77	4206076,37
154	490737,70	4206079,41
155	490741,10	4206081,89
156	490744,88	4206083,78
157	490748,91	4206085,00
158	490813,55	4206098,7

1	2	3
159	490819,32	4206099,21
160	490827,93	4206099,8
161	490847,65	4206097,8
162	490873,63	4206119,28
163	490893,06	4206103,53
164	490897,90	4206100,59
165	490902,39	4206098,31
166	490905,46	4206096,41
167	490908,44	4206094,41
168	490914,89	4206089,36
169	490927,20	4206078,06
170	490930,83	4206076,46
171	490934,6	4206076,02
172	490937,68	4206076,85
173	490940,81	4206078,21
174	490957,73	4206087,50
175	491007,74	4206118,66
176	491017,08	4206125,09
177	491022,55	4206129,47
178	491028,05	4206133,36
179	491035,46	4206137,85
180	491038,91	4206139,08
181	491041,98	4206139,64
182	491045,77	4206139,49
183	491048,95	4206138,83
184	491052,14	4206137,84
185	491055,9	4206135,92
186	491059,25	4206133,36
187	491062,23	4206130,87
188	491064,87	4206128,86
189	491069,51	4206125,32
190	491071,89	4206123,50
191	491106,39	4206091,30
192	491108,16	4206088,62
193	491116,19	4206061,96
194	491117,88	4206056,34
195	491120,46	4206040,59
196	491121,99	4206036,23
197	491134,47	4206000,88
198	491135,78	4205997,19
199	491138,00	4205990,89
200	491138,04	4205987,79
201	491138,27	4205984,58

1	2	3
202	491139,12	4205979,16
203	491137,36	4205971,48
204	491135,96	4205964,29
205	491134,95	4205961,03
206	491134,01	4205957,34
207	491131,22	4205949,32
208	491129,61	4205945,27
209	491127,75	4205941,58
210	491125,82	4205937,96
211	491123,62	4205934,16
212	491100,59	4205887,88
213	491095,56	4205876,61
214	491091,70	4205868,79
215	491085,12	4205854,28
216	491038,12	4205759,48
217	491041,15	4205705,50
218	491049,49	4205652,36
219	491053,09	4205615,00
220	491054,87	4205573,55
221	491056,96	4205561,86
222	491061,76	4205550,46
223	491061,26	4205545,65
224	491065,05	4205537,83
225	491069,64	4205535,62
226	491074,65	4205530,07
227	491080,46	4205518,87
228	491083,91	4205507,09
229	491083,86	4205490,05
230	491082,23	4205480,51
231	491080,6	4205473,69
232	491086,44	4205467,06
233	491091,83	4205461,09
234	491092,84	4205443,88
235	491093,58	4205436,82
236	491096,88	4205417,86
237	491101,77	4205395,94
238	491109,71	4205367,70
239	491112,89	4205365,57
240	491117,81	4205361,42
241	491120,16	4205359,05
242	491123,33	4205354,53
243	491125,29	4205351,21
244	491126,89	4205348,42

1	2	3
245	491128,24	4205345,50
246	491129,33	4205342,48
247	491130,36	4205338,18
248	491131,00	4205334,69
249	491130,97	4205329,80
250	491130,69	4205326,6
251	491129,41	4205322,28
252	491127,97	4205318,74
253	491125,16	4205314,03
254	491121,60	4205309,87
255	491117,38	4205306,36
256	491112,64	4205303,62
257	491105,24	4205300,89
258	491092,09	4205294,90
259	491082,93	4205291,48
260	491074,39	4205290,07
261	491069,36	4205288,43
262	491041,08	4205280,53
263	491031,92	4205277,55
264	491025,24	4205274,99
265	491009,92	4205267,29
266	490994,03	4205263,49
267	490990,02	4205261,40
268	490981,55	4205255,55
269	490893,57	4205181,01
270	490851,77	4205167,64
271	490844,44	4205163,00
272	490840,59	4205160,31
273	490835,59	4205157,45
274	490827,49	4205152,78
275	490824,65	4205151,71
276	490821,72	4205150,90
277	490818,73	4205150,36
278	490815,70	4205150,09
279	490812,66	4205150,09
280	490809,64	4205150,36
281	490805,35	4205151,56
282	490801,28	4205152,7
283	490796,53	4205154,03
284	490790,63	4205157,88
285	490787,10	4205159,99
286	490781,21	4205163,91
287	490776,42	4205170,28

1	2	3
288	490772,84	4205179,16
289	490768,76	4205179,82
290	490766,44	4205186,13
291	490754,54	4205245,03
292	490734,79	4205282,27
293	490726,54	4205302,93
294	490723,08	4205318,61
295	490724,12	4205430,92
296	490744,13	4205483,29
297	490755,53	4205518,49
298	490754,90	4205528,92
299	490748,25	4205546,22
300	490742,35	4205583,52
301	490720,56	4205618,70
302	490716,56	4205624,42
303	490711,78	4205631,83
304	490707,57	4205639,06
305	490706,12	4205642,01
306	490703,74	4205646,85
307	490701,43	4205654,38
308	490699,45	4205661,38
309	490695,98	4205672,47
310	490696,79	4205694,68
311	490699,67	4205717,28
312	490700,48	4205722,53
313	490687,81	4205738,40
314	490685,33	4205735,21
315	490667,98	4205712,79
316	490655,83	4205697,96
317	490644,16	4205647,43
318	490635,77	4205617,64
319	490626,9	4205605,55
320	490625,75	4205584,19
321	490623,97	4205551,12
322	490624,64	4205515,32
323	490570,17	4205517,08
324	490566,39	4205517,20
325	490561,80	4205480,59
326	490552,40	4205480,04
327	490552,48	4205471,93
328	490534,48	4205471,74
329	490534,35	4205484,74
330	490503,09	4205484,41

1	2	3
331	490500,33	4205486,35
332	490499,73	4205543,58
333	490499,68	4205548,38
334	490551,32	4205582,92
335	490551,35	4205580,50
336	490584,25	4205601,46
337	490612,13	4205603,90
338	490637,44	4205653,57
339	490601,25	4205668,31
340	490576,77	4205620,42
341	490479,54	4205558,46
342	490441,76	4205534,38
343	490434,32	4205530,03
344	490282,26	4205448,46
345	490271,56	4205439,61
346	490194,30	4205375,75
347	490124,79	4205354,45
348	490110,05	4205349,92
349	490107,62	4205350,16
350	490093,08	4205351,55
351	490058,64	4205353,82
352	490054,87	4205354,07
353	490044,81	4205354,74
354	490039,41	4205355,44
355	490013,74	4205358,80
356	490003,23	4205360,18
357	489939,64	4205366,28
358	489938,59	4205379,17
359	489935,00	4205380,25
360	489931,57	4205381,93
361	489928,46	4205384,15
362	489923,14	4205390,30
363	489920,09	4205394,50
364	489917,41	4205398,20
365	489915,11	4205403,18
366	489912,84	4205408,54
367	489911,01	4205414,08
368	489909,66	4205419,75
369	489908,79	4205428,50
370	489908,92	4205431,98
371	489911,34	4205440,11
372	489914,04	4205445,42
373	489924,50	4205460,78

1	2	3
374	489935,66	4205478,95
375	489937,35	4205484,17
376	489937,81	4205487,28
377	489936,71	4205495,73
378	489935,53	4205500,33
379	489934,01	4205504,63
380	489932,13	4205508,79
381	489929,9	4205512,76
382	489920,11	4205524,07
383	489909,17	4205534,29
384	489906,32	4205537,76
385	489903,87	4205542,32
386	489902,54	4205545,51
387	489901,71	4205551,33
388	489902,01	4205557,98
389	489904,99	4205564,38
390	489907,6	4205568,74
391	489928,21	4205604,60
392	489944,17	4205641,17
393	489947,35	4205648,01
394	489952,10	4205654,58
395	489955,07	4205657,66
396	489957,7	4205660,3
397	489960,62	4205663,08
398	489965,88	4205667,27
399	489971,49	4205670,98
400	489978,12	4205674,5
401	489984,55	4205677,83
402	489990,75	4205679,82
403	490003,15	4205681,52
404	490009,86	4205681,91
405	490016,59	4205681,71
406	490023,26	4205680,91
407	490031,79	4205678,88
408	490036,00	4205677,10
409	490038,81	4205674,58
410	490041,56	4205671,64
411	490043,77	4205668,20
412	490045,99	4205664,00
413	490058,71	4205634,12
414	490077,17	4205590,03
415	490080,13	4205583,41
416	490082,95	4205575,90

1	2	3
417	490085,84	4205565,72
418	490087,12	4205558,83
419	490087,99	4205554,92
420	490088,52	4205550,94
421	490088,71	4205546,93
422	490088,56	4205542,92
423	490088,06	4205538,93
424	490087,22	4205535,00
425	490085,71	4205530,32
426	490084,55	4205527,44
427	490083,13	4205524,64
428	490081,87	4205521,83
429	490078,22	4205517,22
430	490075,55	4205514,22
431	490072,64	4205511,46
432	490069,5	4205508,96
433	490066,15	4205506,74
434	490062,63	4205504,82
435	490058,98	4205503,21
436	490054,93	4205501,22
437	489995,53	4205479,04
438	489982,53	4205474,36
439	489974,97	4205470,07
440	489969,26	4205464,68
441	489966,03	4205457,84
442	489981,09	4205436,05
443	490004,64	4205441,04
444	490013,38	4205443,95
445	490022,59	4205448,38
446	490045,90	4205462,23
447	490095,75	4205497,84
448	490118,78	4205515,12
449	490146,21	4205535,71
450	490183,23	4205564,62
451	490187,60	4205568,99
452	490199,02	4205581,79
453	490206,03	4205591,60
454	490210,31	4205600,68
455	490222,15	4205622,76
456	490232,09	4205650,85
457	490231,35	4205654,34
458	490229,37	4205658,50
459	490217,74	4205681,31

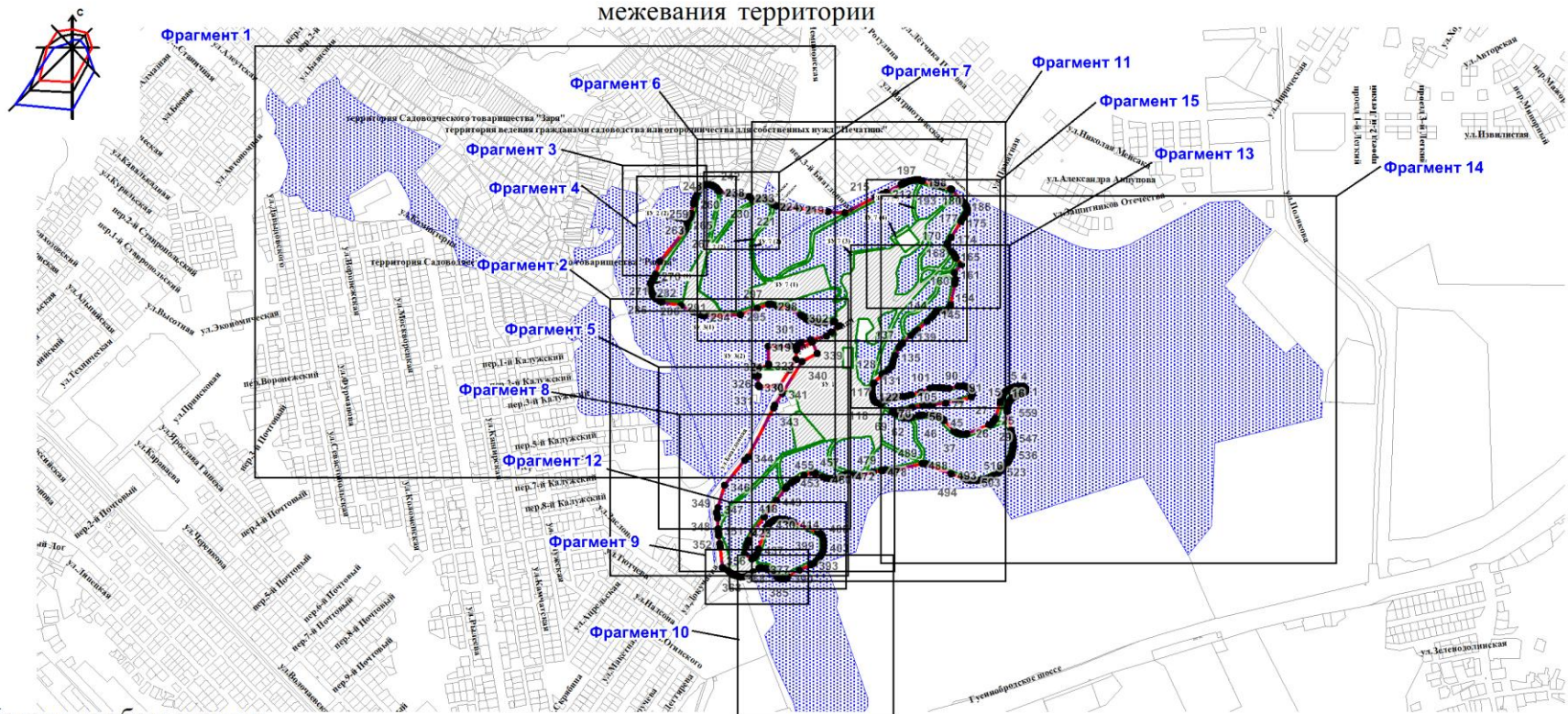
1	2	3
460	490214,16	4205690,92
461	490212,67	4205695,69
462	490211,62	4205700,58
463	490211,02	4205705,54
464	490210,58	4205708,95
465	490210,87	4205717,41
466	490213,00	4205726,77
467	490216,62	4205734,70
468	490223,25	4205747,23
469	490225,15	4205752,08
470	490225,47	4205755,8
471	490225,17	4205759,54
472	490224,26	4205763,16
473	490221,75	4205779,74
474	490221,59	4205783,20
475	490221,19	4205786,53
476	490220,67	4205796,46
477	490230,26	4205838,67
478	490235,59	4205863,98
479	490235,97	4205867,37
480	490236,23	4205870,68
481	490236,42	4205876,77
482	490236,76	4205895,33
483	490236,98	4205898,86
484	490237,31	4205902,38
485	490237,76	4205905,88
486	490238,33	4205909,37
487	490239,02	4205912,84
488	490255,77	4205991,09
489	490255,92	4205994,22
490	490255,69	4205997,35
491	490255,07	4206000,42
492	490254,08	4206003,39
493	490223,23	4206080,22
494	490208,19	4206117,73
495	490206,77	4206121,70
496	490205,51	4206125,71
497	490204,4	4206129,78
498	490203,45	4206133,89
499	490202,66	4206138,03
500	490202,03	4206142,19
501	490201,56	4206146,38
502	490201,26	4206150,58

1	2	3
503	490201,11	4206154,79
504	490201,13	4206159,01
505	490201,32	4206163,22
506	490201,66	4206167,42
507	490202,17	4206171,60
508	490202,84	4206175,76
509	490203,67	4206179,89
510	490204,66	4206183,99
511	490205,80	4206188,04
512	490207,10	4206192,05
513	490208,57	4206196,03
514	490209,98	4206199,82
515	490213,16	4206207,25
516	490215,36	4206211,39
517	490219,14	4206218,07
518	490221,22	4206221,31
519	490222,95	4206224,03
520	490224,78	4206226,42
521	490227,27	4206229,77
522	490229,81	4206232,84
523	490232,03	4206235,54
524	490234,83	4206238,45
525	490237,03	4206240,69
526	490240,29	4206243,92
527	490244,07	4206247,44
528	490248,02	4206250,78
529	490252,11	4206253,92
530	490256,36	4206256,87
531	490260,74	4206259,61
532	490265,24	4206262,14
533	490269,86	4206264,46
534	490274,58	4206266,55
535	490279,4	4206268,42
536	490284,3	4206270,06
537	490289,27	4206271,46
538	490294,3	4206272,63
539	490299,38	4206273,56
540	490304,51	4206274,24
541	490309,65	4206274,68
542	490314,82	4206274,88
543	490319,98	4206274,84
544	490323,40	4206274,66
545	490329,45	4206274,1





1	2	3
546	490332,84	4206273,64
547	490337,82	4206272,76
548	490350,75	4206270,16
549	490357,12	4206268,88
550	490413,94	4206257,47
551	490423,43	4206256,93
552	490427,92	4206257,38
553	490432,34	4206258,27
554	490436,66	4206259,59
555	490440,82	4206261,33
556	490444,79	4206263,48
557	490448,52	4206266,00
558	490451,99	4206268,89
559	490455,16	4206272,11
560	490457,99	4206275,62
561	490460,46	4206279,39
562	490462,54	4206283,4
563	490464,22	4206287,59
564	490471,08	4206307,54
565	490472,67	4206310,58
566	490475,09	4206313,03
567	490478,13	4206314,64

Приложение 3
к проекту межевания территории квартала
262.03.00.07 в границах проекта планировки
территории, ограниченной перспективным направлением
ул. Фрунзе, границей города Новосибирска,
Гусинобродским шоссе, в Дзержинском районе

ЧЕРТЕЖ
межевания территории



Условные обозначения:

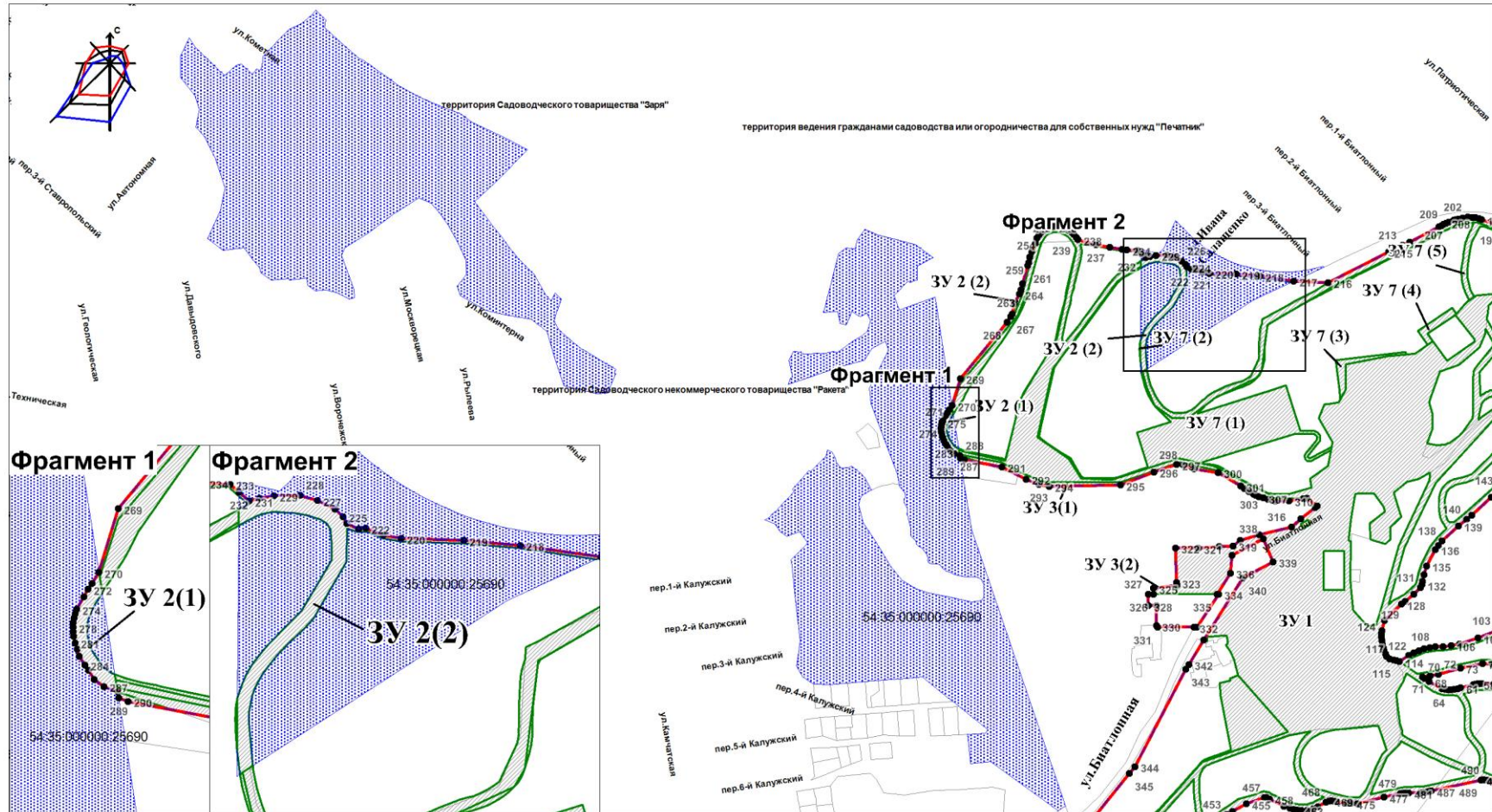
-  - границы планируемого элемента планировочной структуры (квартала)
-  - красные линии, утверждаемые в составе проекта планировки территории
-  - границы образуемых земельных участков
-  - границы изменяемых земельных участков

ЗУ 1 - условный номер образуемого земельного участка





ул. Биатлонная - наименование элемента улично-дорожной сети

1 - номер характерной точки границы территории, в отношении которой утвержден проект межевания

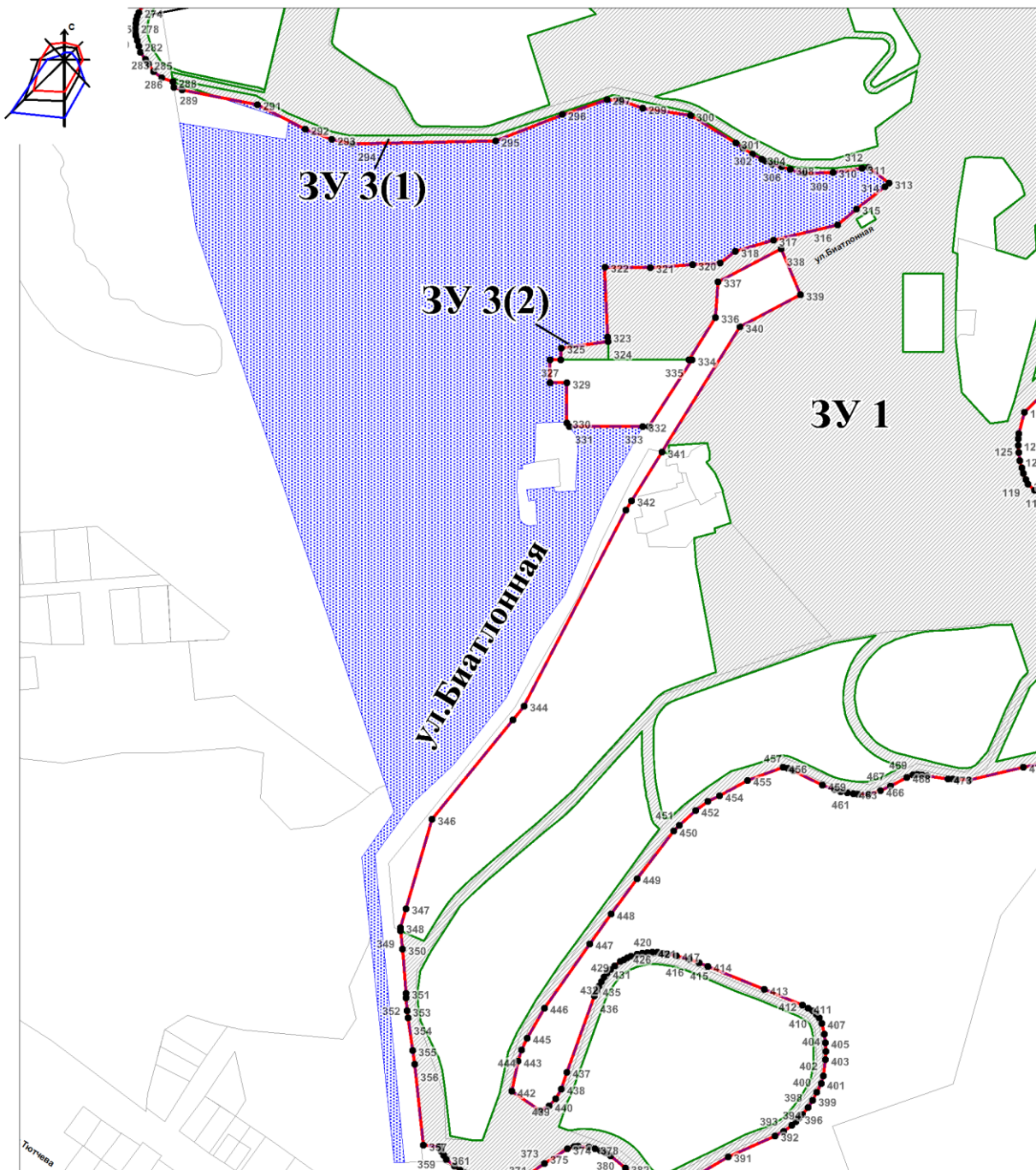
Фрагмент 1







Условные обозначения:

-  - границы планируемого элемента планировочной структуры (квартала)
-  - красные линии, утверждаемые в составе проекта планировки территории
-  - границы образуемых земельных участков
-  - границы изменяемого земельного участка с кадастровым номером 54:35:000000:25690
- ЗУ 1** - условный номер образуемого земельного участка
- ул. Биятлонная** - наименование элемента улично-дорожной сети
- 1** - номер характерной точки границы территории, в отношении которой утвержден проект межевания

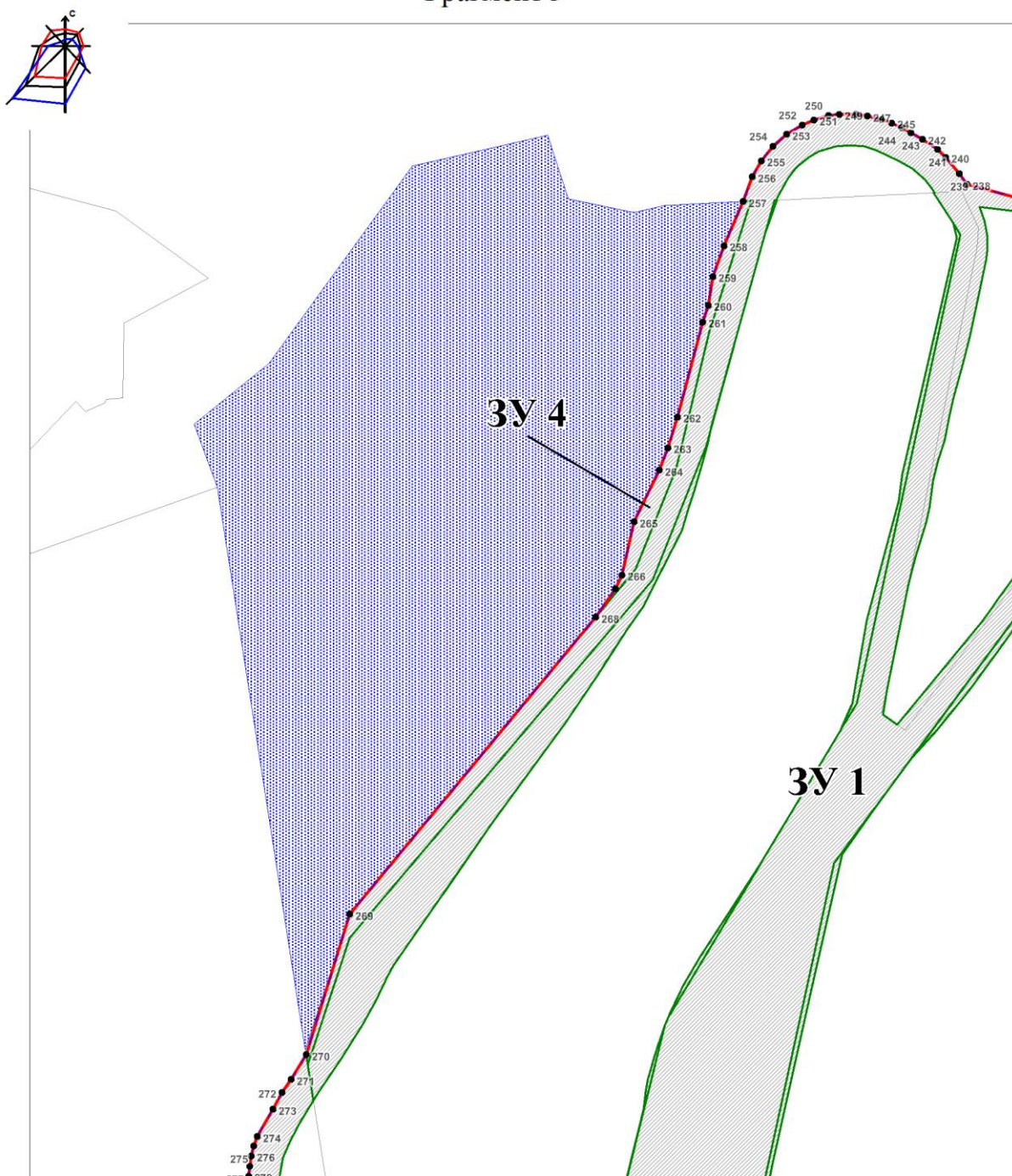
Фрагмент 2







Условные обозначения:

-  - границы планируемого элемента планировочной структуры (квартала)
-  - красные линии, утверждаемые в составе проекта планировки территории
-  - границы образуемых земельных участков
-  - границы изменяемого земельного участка с кадастровым номером 54:35:015085:21
- ЗУ 1** - условный номер образуемого земельного участка
- ул. Биатлонная** - наименование элемента улично-дорожной сети
- . 1** - номер характерной точки границы территории, в отношении которой утвержден проект межевания

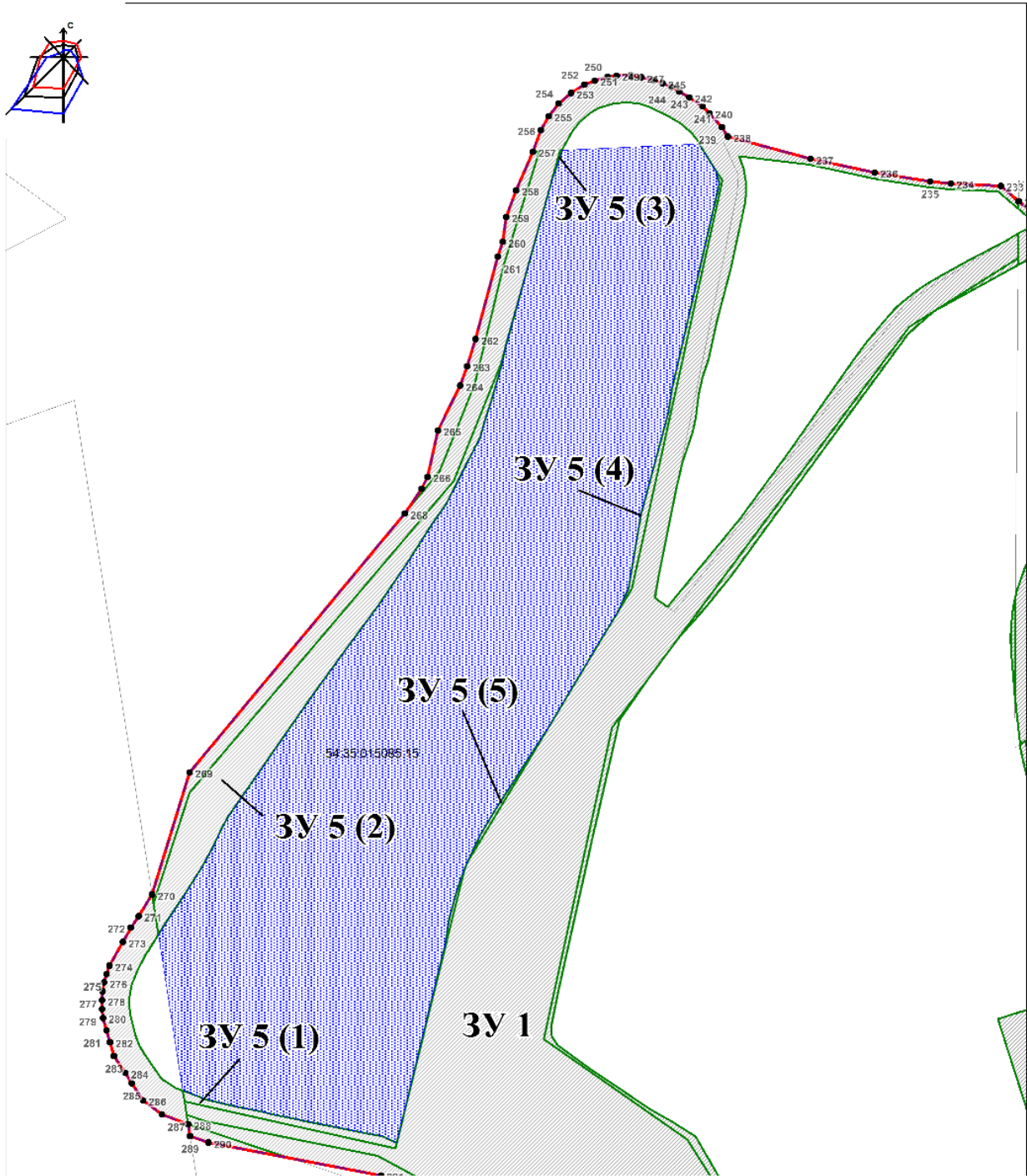
Фрагмент 3







Условные обозначения:

-  - границы планируемого элемента планировочной структуры (квартала)
-  - красные линии, утверждаемые в составе проекта планировки территории
-  - границы образуемых земельных участков
-  - границы изменяемого земельного участка с кадастровым номером 54:35:015085:14
- 3У 1** - условный номер образуемого земельного участка
- ул.Биатлонная** - наименование элемента улично-дорожной сети
- . 1** - номер характерной точки границы территории, в отношении которой утвержден проект межевания

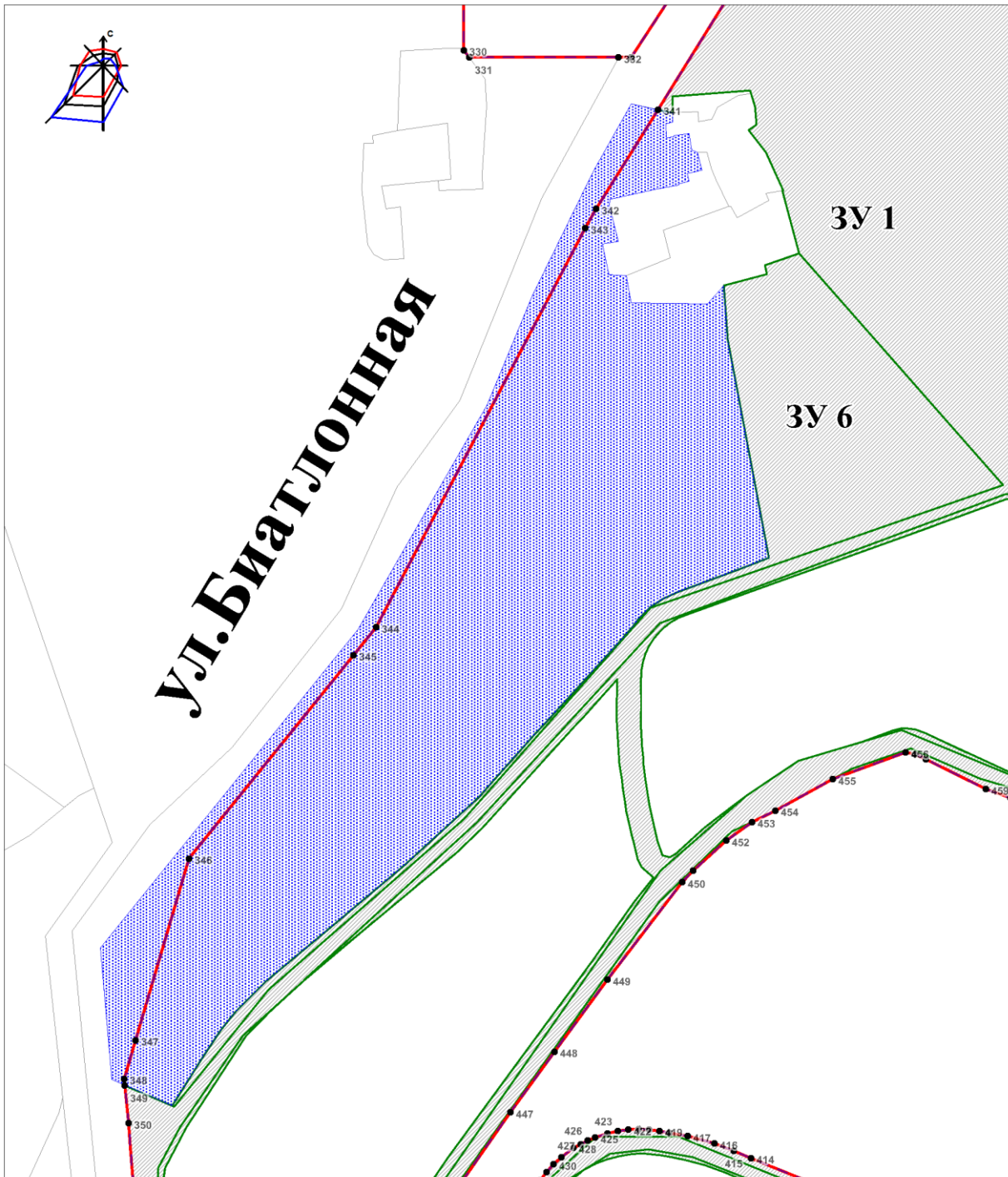
Фрагмент 4



Условные обозначения:

-  - границы планируемого элемента планировочной структуры (квартала)
-  - красные линии, утверждаемые в составе проекта планировки территории
-  - границы образуемых земельных участков
-  - границы изменяемого земельного участка с кадастровым номером 54:35:015085:15
- 3У 1** - условный номер образуемого земельного участка
- ул.Биатлонная** - наименование элемента улично-дорожной сети
- . 1** - номер характерной точки границы территории, в отношении которой утвержден проект межевания

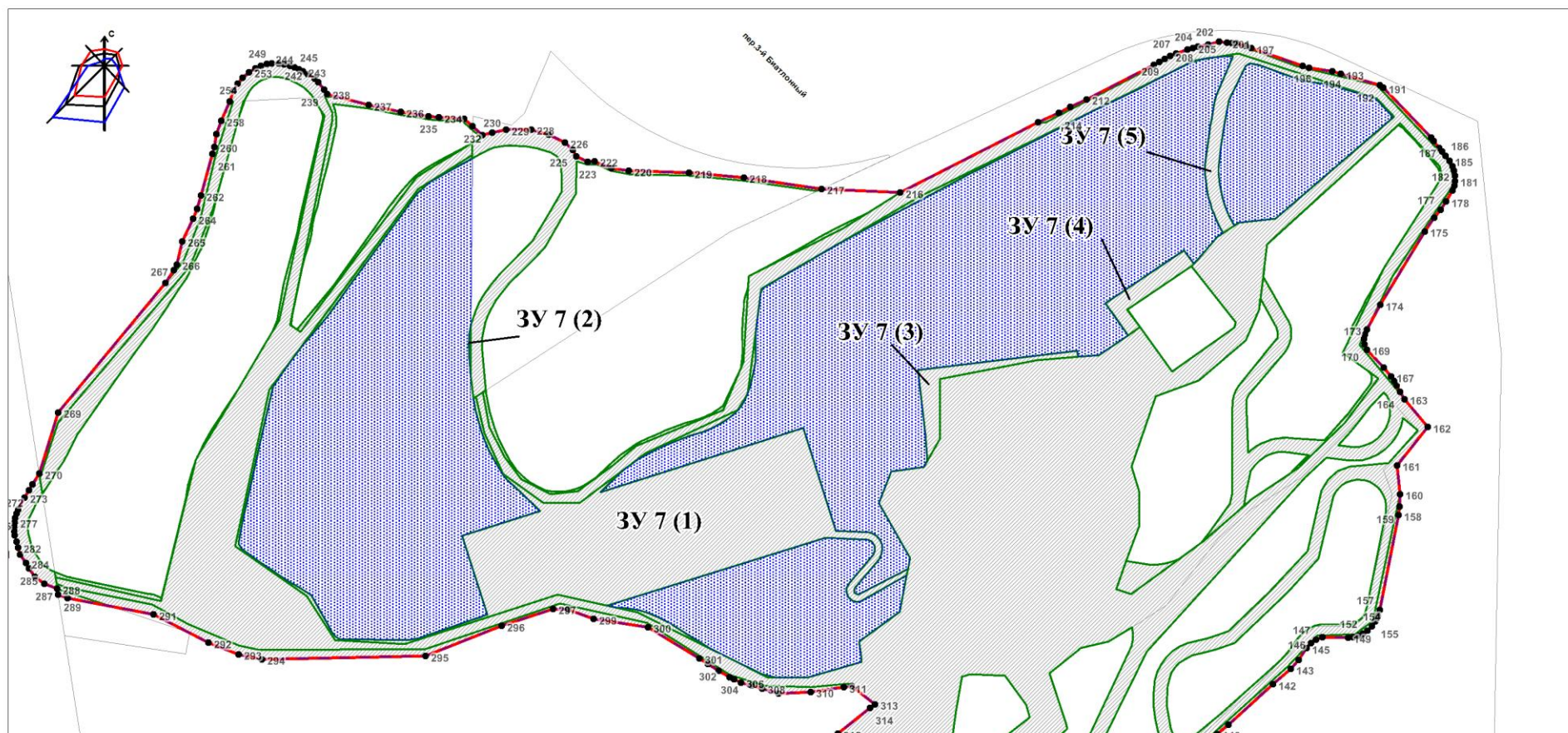
Фрагмент 5



Условные обозначения:

- границы планируемого элемента планировочной структуры (квартала)
- красные линии, утверждаемые в составе проекта планировки территории
- границы образуемых земельных участков
- границы изменяемого земельного участка с кадастровым номером 54:35:015085:22
- ЗУ 1** - условный номер образуемого земельного участка
- ул. Биатлонная** - наименование элемента улично-дорожной сети
- . 1** - номер характерной точки границы территории, в отношении которой утвержден проект межевания

Фрагмент 6



Условные обозначения:

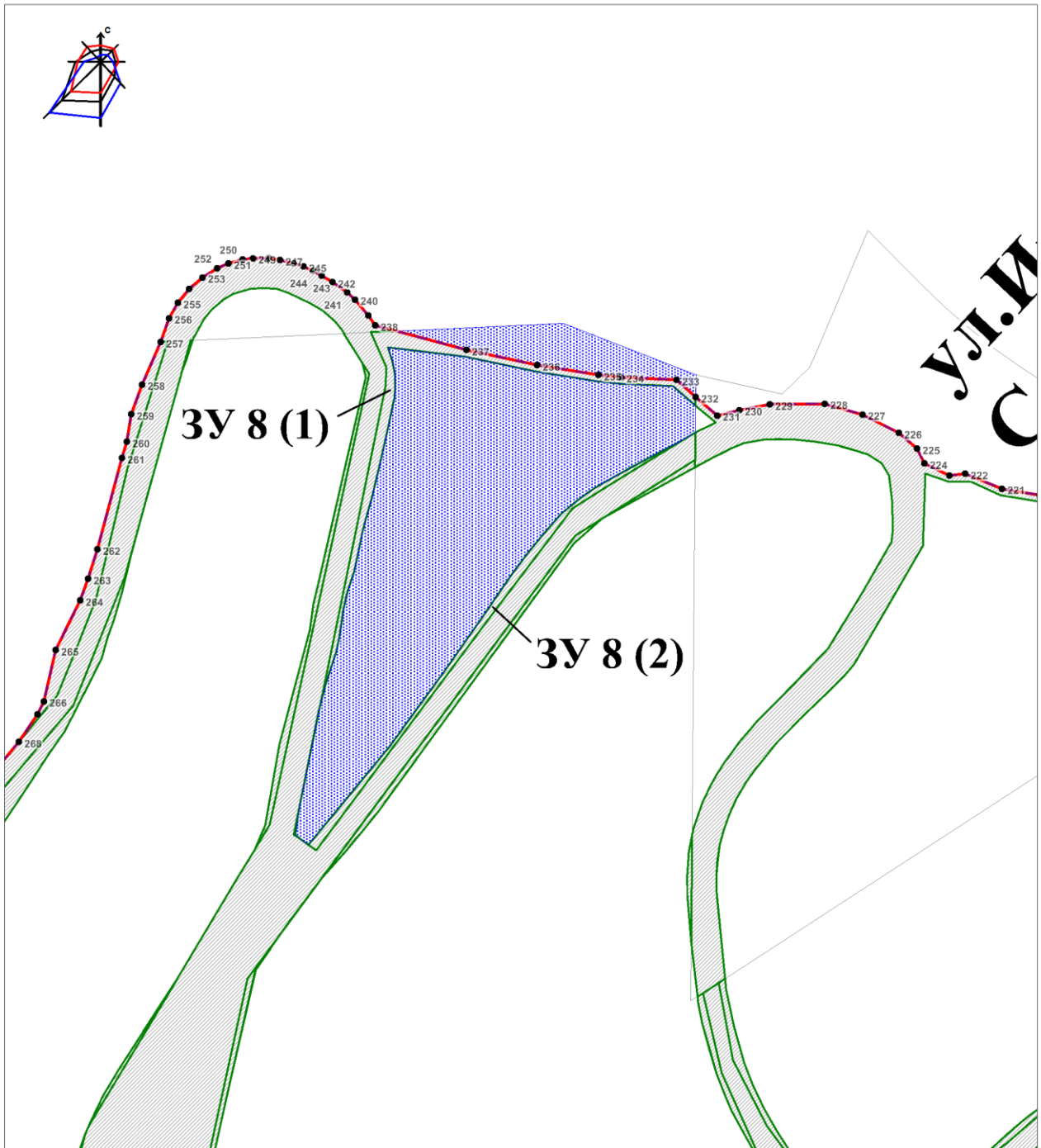
- границы планируемого элемента планировочной структуры (квартала)
- красные линии, утверждаемые в составе проекта планировки территории
- границы образуемых земельных участков
- границы изменяемого земельного участка с кадастровым номером 54:35:015085:17

ЗУ 1 - условный номер образуемого земельного участка





ул. Биатлонная - наименование элемента улично-дорожной сети

. 1 - номер характерной точки границы территории, в отношении которой утвержден проект межевания

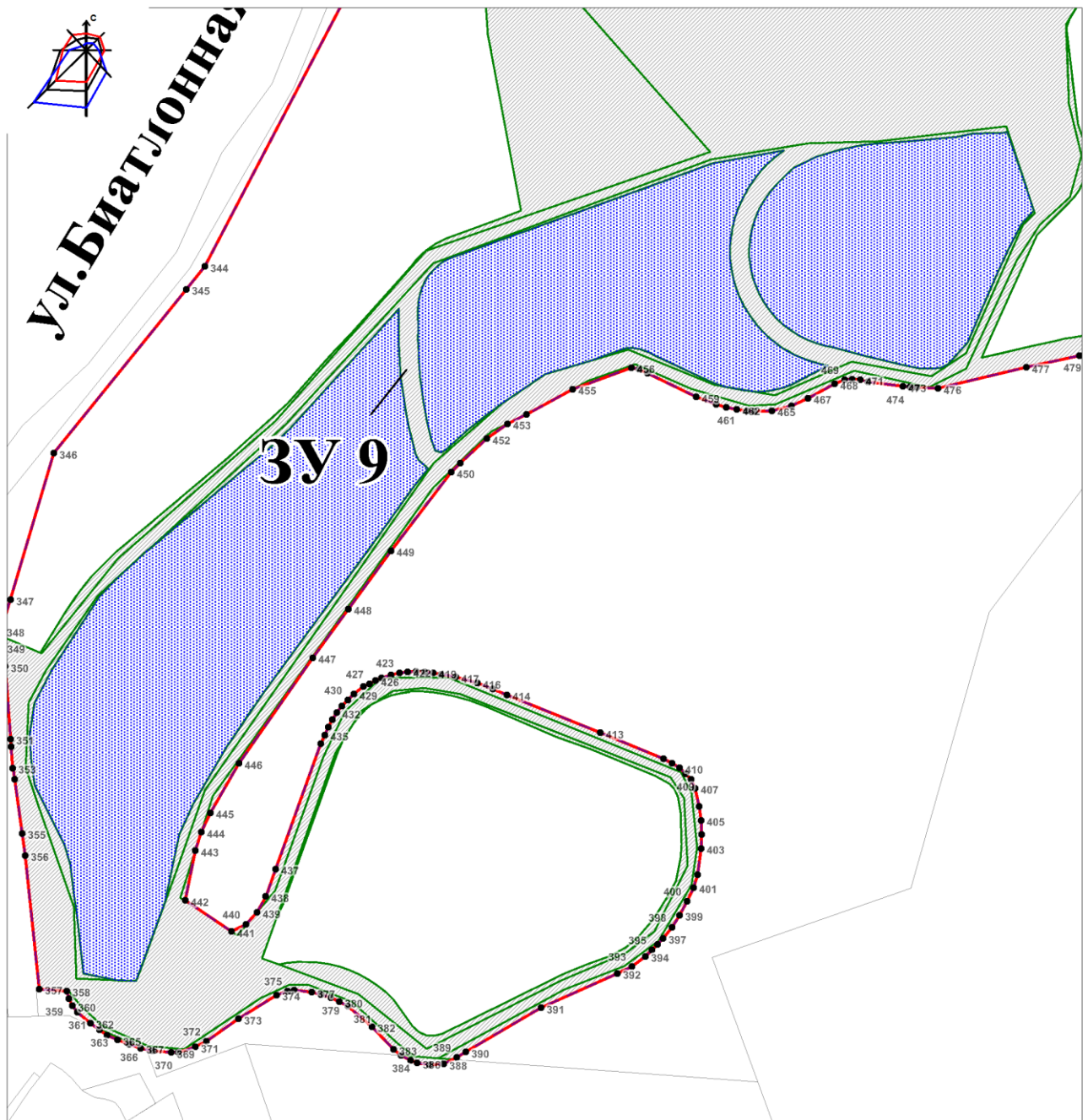
Фрагмент 7



Условные обозначения:

- | | |
|---|--|
|  | - границы планируемого элемента планировочной структуры (квартала) |
|  | - красные линии, утверждаемые в составе проекта планировки территории |
|  | - границы образуемого земельного участка |
|  | - границы изменяемого земельного участка с кадастровым номером 54:35:015085:16 |
| ЗУ 1 | - условный номер образуемого земельного участка |
| ул. Биатлонная | - наименование элемента улично-дорожной сети |
| . 1 | - номер характерной точки границы территории, в отношении которой утвержден проект межевания |

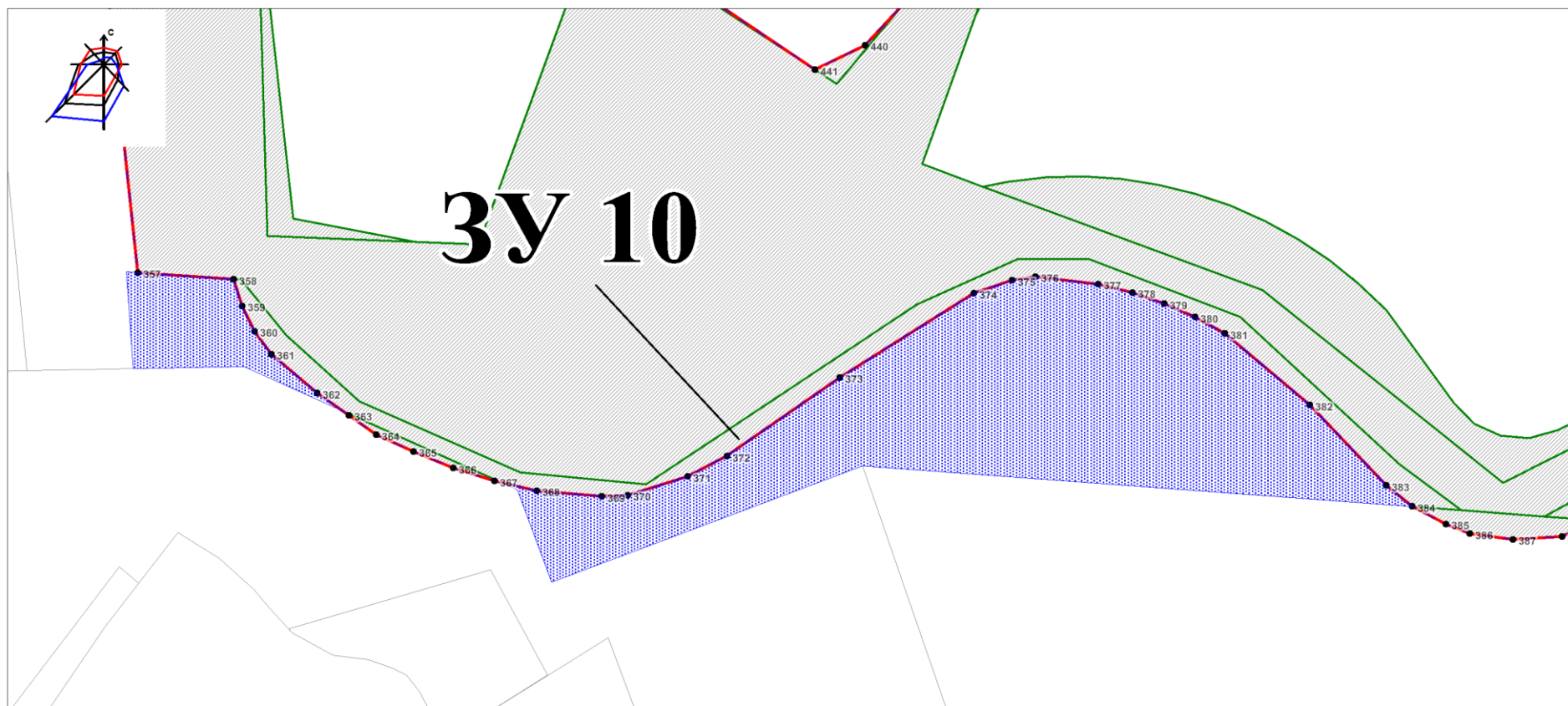
Фрагмент 8



Условные обозначения:

- - границы планируемого элемента планировочной структуры (квартала)
- - красные линии, утверждаемые в составе проекта планировки территории
- границы образуемых земельных участков
- границы изменяемого земельного участка с кадастровым номером 54:35:015085:23
- ЗУ 1** - условный номер образуемого земельного участка
- ул. Биатлонная** - наименование элемента улично-дорожной сети
- . 1** - номер характерной точки границы территории, в отношении которой утвержден проект межевания

Фрагмент 9



Условные обозначения:

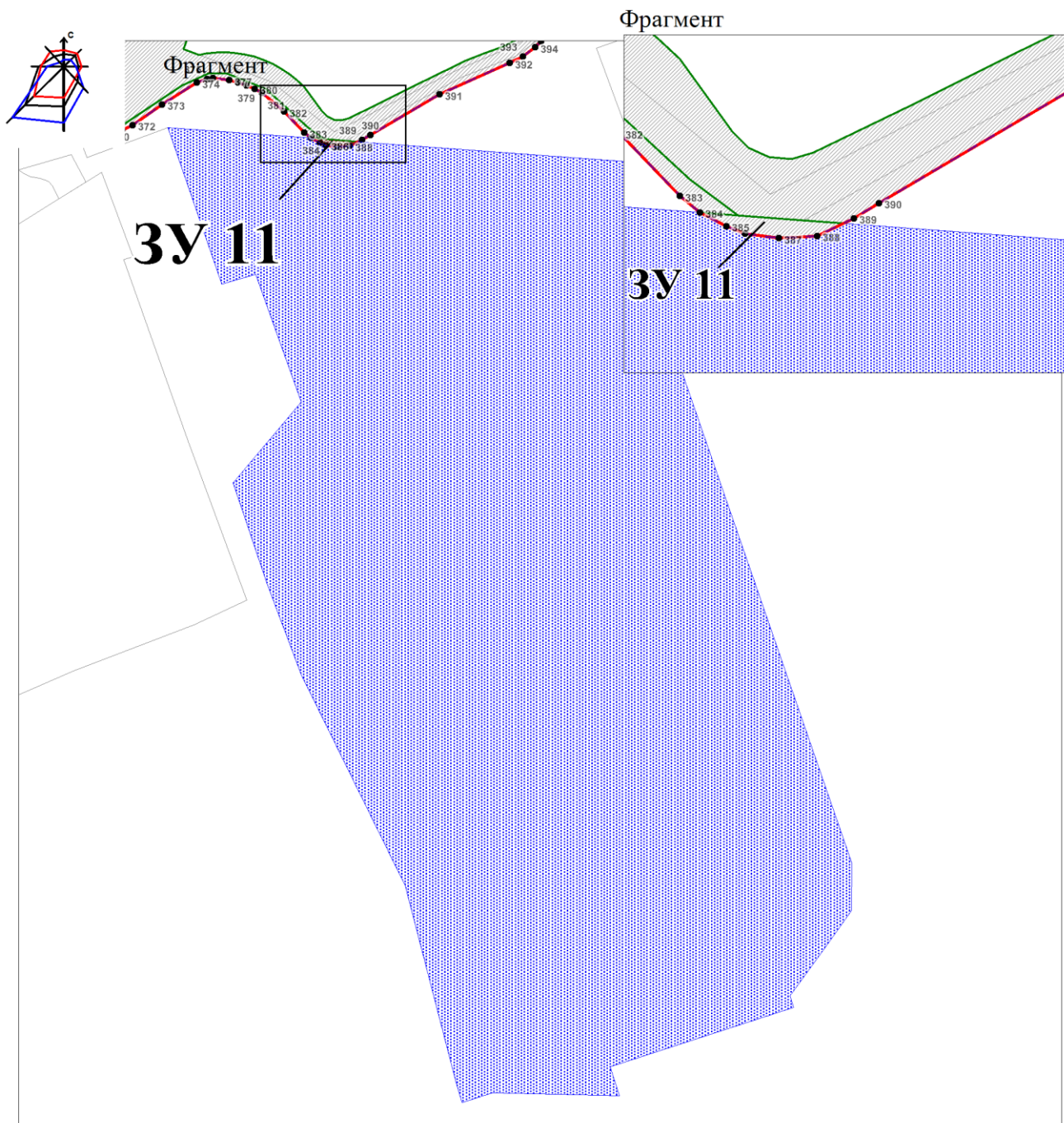
- — — - границы планируемого элемента планировочной структуры (квартала)
- — — - красные линии, утверждаемые в составе проекта планировки территории
- границы образуемого земельного участка
- границы изменяемого земельного участка с кадастровым номером 54:35:015085:25

ЗУ 1 - условный номер образуемого земельного участка





ул.Биатлонная - наименование элемента улично-дорожной сети

. 1 - номер характерной точки границы территории, в отношении которой утвержден проект межевания

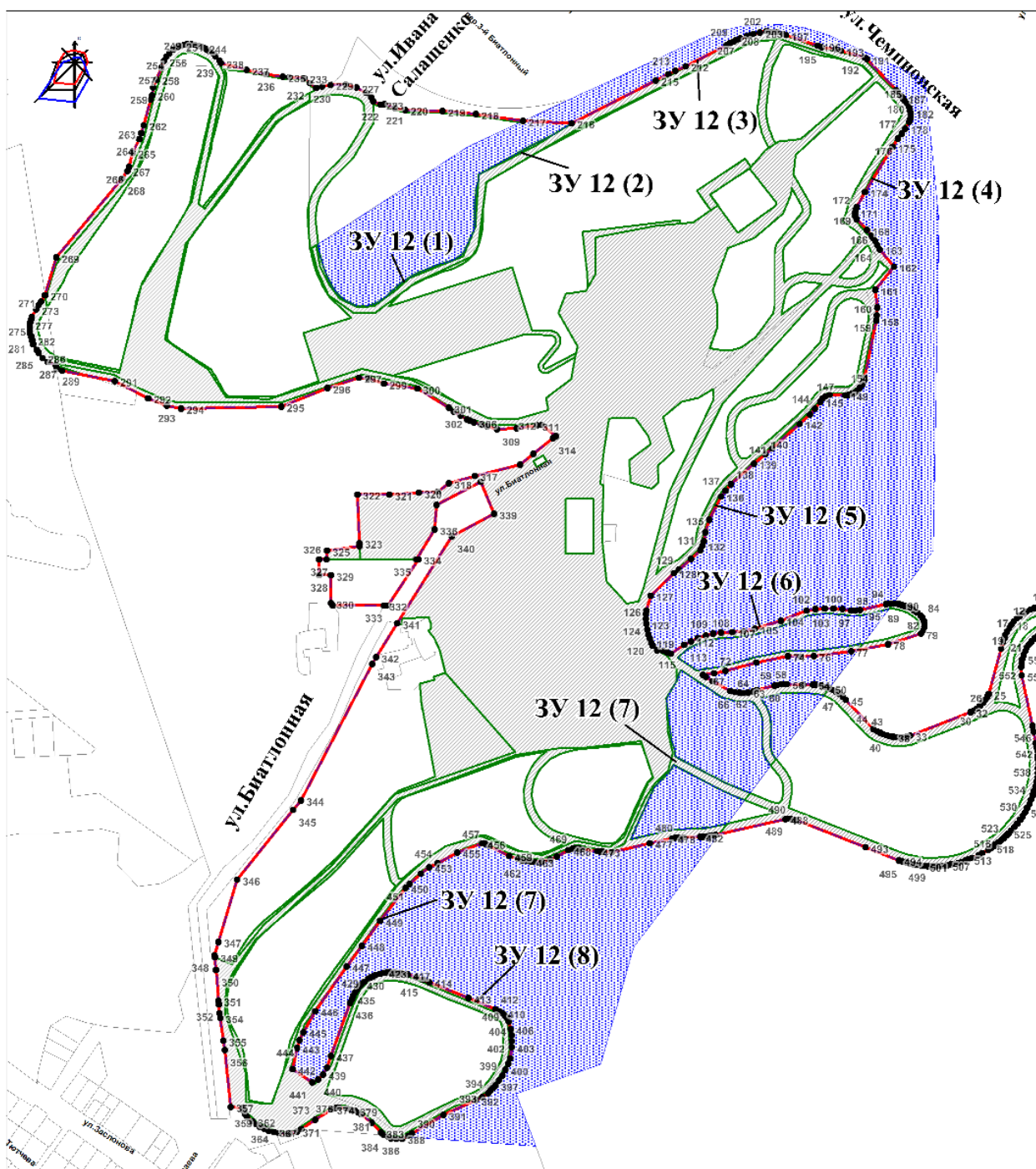
Фрагмент 10



Условные обозначения:

-  - границы планируемого элемента планировочной структуры (квартала)
-  - красные линии, утверждаемые в составе проекта планировки территории
-  - границы образуемых земельных участков
-  - границы изменяемого земельного участка с кадастровым номером 54:35:000000:21250
- ЗУ 1** - условный номер образуемого земельного участка
- ул.Биатлонная** - наименование элемента улично-дорожной сети
- . 1** - номер характерной точки границы территории, в отношении которой утвержден проект межевания

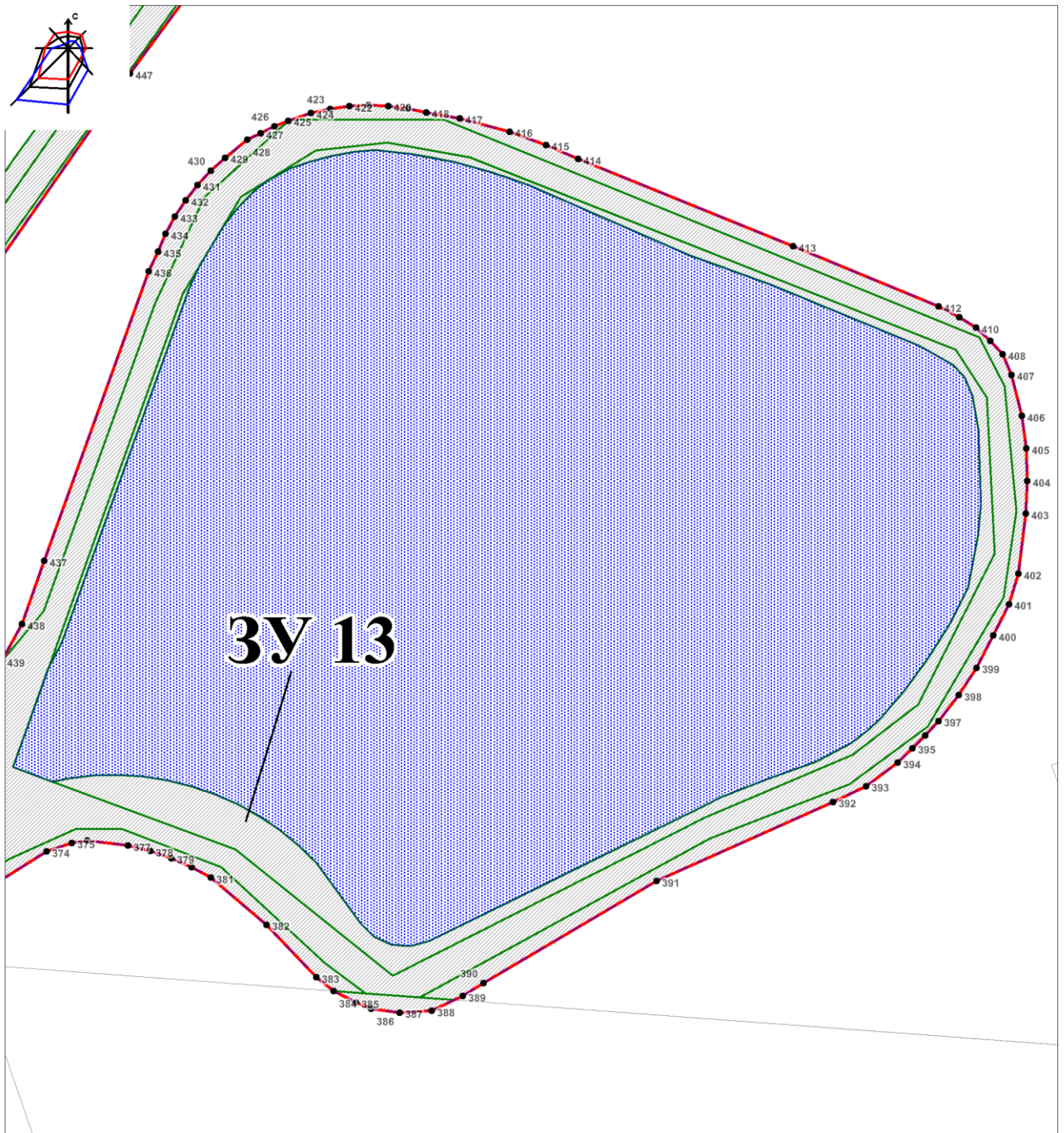
Фрагмент 11



Условные обозначения:

- границы планируемого элемента планировочной структуры (квартала)
- красные линии, утверждаемые в составе проекта планировки территории
- границы образуемых земельных участков
- границы изменяемого земельного участка с кадастровым номером 54:35:015085:18
- ЗУ 1** - условный номер образуемого земельного участка
- ул. Биятлонная** - наименование элемента улично-дорожной сети
- . 1** - номер характерной точки границы территории, в отношении которой утвержден проект межевания

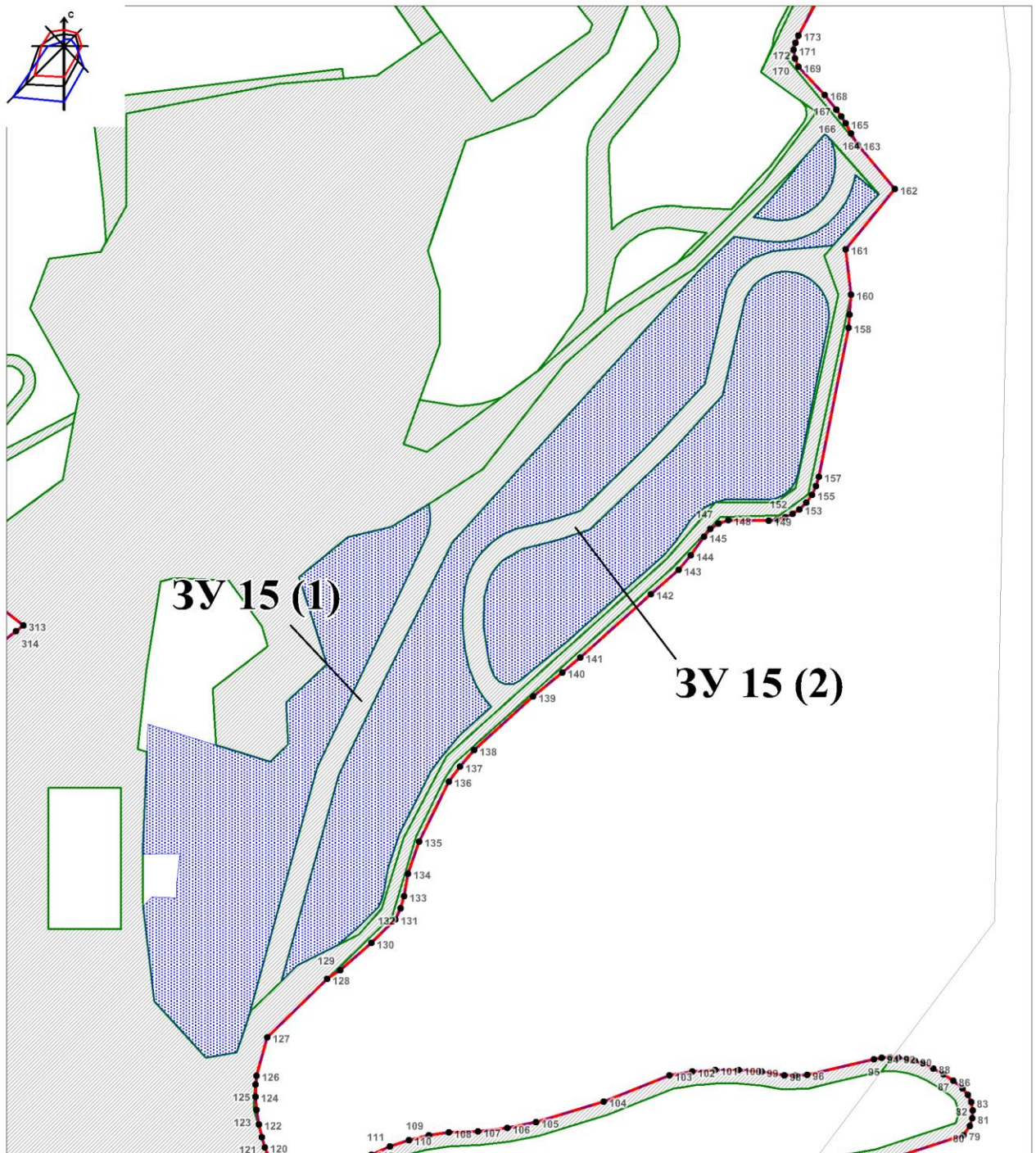
Фрагмент 12



Условные обозначения:

- границы планируемого элемента планировочной структуры (квартала)
- красные линии, утверждаемые в составе проекта планировки территории
- границы образуемых земельных участков
- границы изменяемого земельного участка с кадастровым номером 54:35:015085:24
- ЗУ 1** - условный номер образуемого земельного участка
- ул.Биатлонная** - наименование элемента улично-дорожной сети
- . 1** - номер характерной точки границы территории, в отношении которой утвержден проект межевания

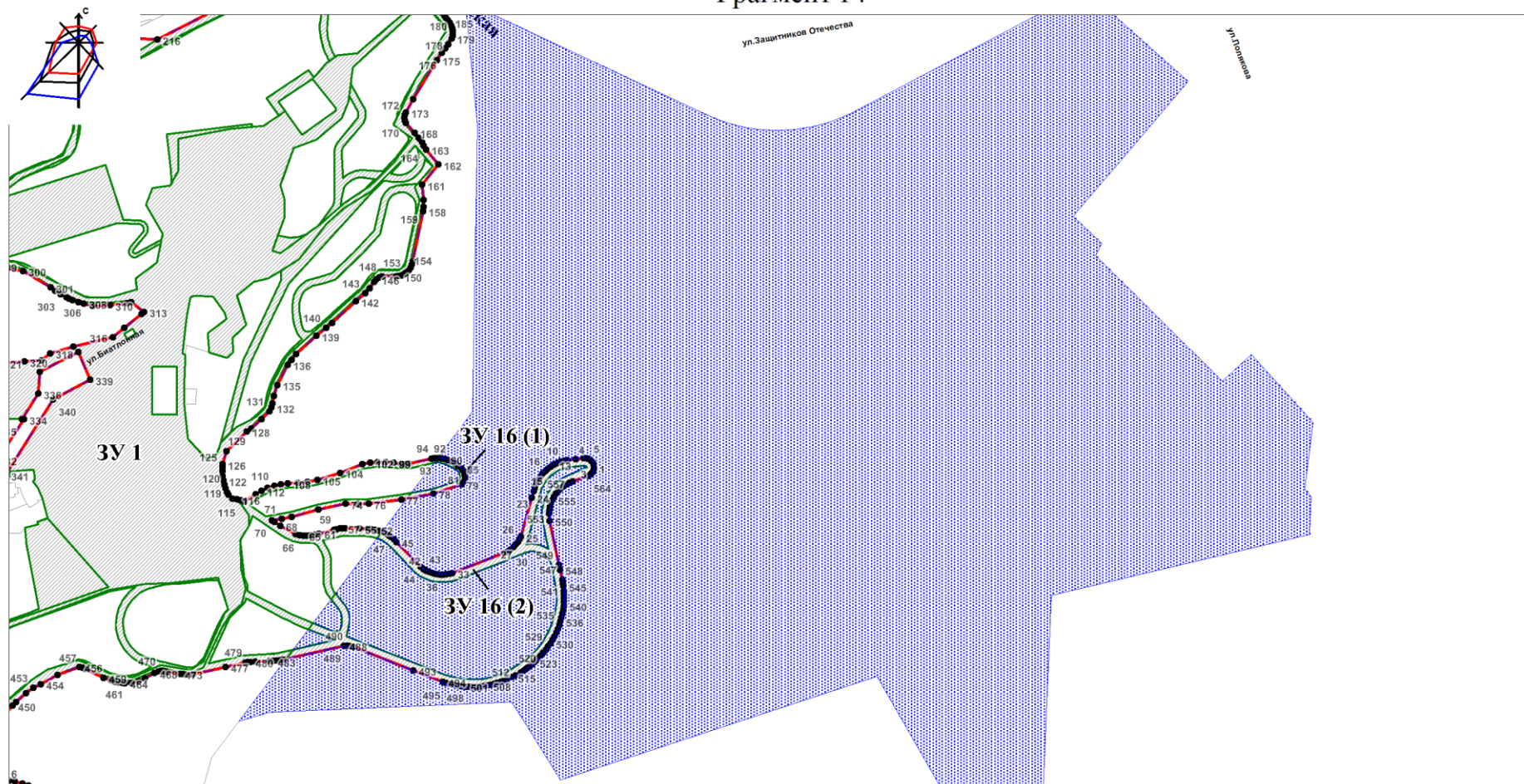
Фрагмент 13



Условные обозначения:

- границы планируемого элемента планировочной структуры (квартала)
- красные линии, утверждаемые в составе проекта планировки территории
- границы образуемых земельных участков
- границы изменяемого земельного участка с кадастровым номером 54:35:015085:20
- ЗУ 1** - условный номер образуемого земельного участка
- ул. Биатлонная** - наименование элемента улично-дорожной сети
- . 1** - номер характерной точки границы территории, в отношении которой утвержден проект межевания

Фрагмент 14



Условные обозначения:



- границы планируемого элемента планировочной структуры (квартала)



- красные линии, утверждаемые в составе проекта планировки территории



- границы образуемых земельных участков



- границы изменяемого земельного участка с кадастровым номером 54:35:000000:21253

ЗУ 1

- условный номер образуемого земельного участка

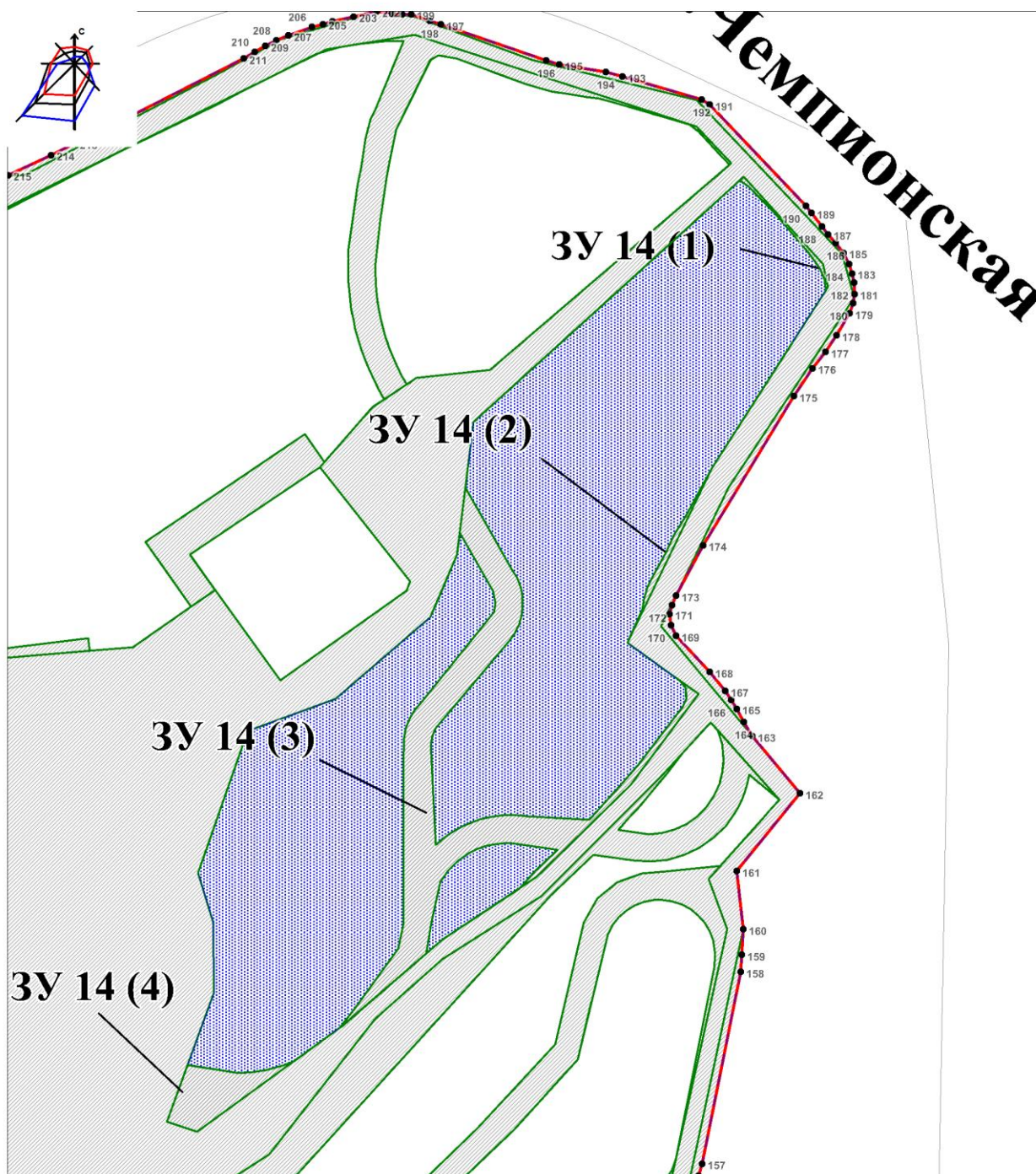
ул. Биатлонная

- наименование элемента улично-дорожной сети





. 1

- номер характерной точки границы территории, в отношении которой утвержден проект межевания

Фрагмент 15



Условные обозначения:

-  - границы планируемого элемента планировочной структуры (квартала)
-  - красные линии, утверждаемые в составе проекта планировки территории
-  - границы образуемых земельных участков
-  - границы изменяемого земельного участка с кадастровым номером 54:35:015085:19
- ЗУ 1** - условный номер образуемого земельного участка
- ул.Биатлонная** - наименование элемента улично-дорожной сети
- . 1** - номер характерной точки границы территории, в отношении которой утвержден проект межевания