



МЭРИЯ ГОРОДА НОВОСИБИРСКА

ПОСТАНОВЛЕНИЕ

От 13.07.2020

№ 2101

О проекте межевания территории, предусматривающем размещение линейного объекта транспортной инфраструктуры местного значения – автомобильной дороги общего пользования по тупику Войкова в Дзержинском и Октябрьском районах

В целях определения местоположения границ образуемых и изменяемых земельных участков, с учетом протокола общественных обсуждений и заключения о результатах общественных обсуждений, в соответствии с Градостроительным кодексом Российской Федерации, постановлением Правительства Российской Федерации от 19.11.2014 № 1221 «Об утверждении Правил присвоения, изменения и аннулирования адресов», решением Совета депутатов города Новосибирска от 24.05.2017 № 411 «О Порядке подготовки документации по планировке территории и признании утратившими силу отдельных решений Совета депутатов города Новосибирска», постановлениями мэрии города Новосибирска от 29.12.2017 № 5846 «О проекте планировки и проектах межевания территории, ограниченной улицами Ипподромской, Фрунзе, Доватора, Бориса Богаткова, Кирова, Восход, створом Октябрьского моста, береговой линией реки Оби, в Дзержинском, Октябрьском и Центральном районах», от 01.04.2020 № 1117 «О подготовке проекта межевания территории, предусматривающего размещение линейного объекта транспортной инфраструктуры местного значения – автомобильной дороги общего пользования по тупику Войкова в Дзержинском и Октябрьском районах», руководствуясь Уставом города Новосибирска, ПОСТАНОВЛЯЮ:

1. Утвердить проект межевания территории, предусматривающий размещение линейного объекта транспортной инфраструктуры местного значения – автомобильной дороги общего пользования по тупику Войкова в Дзержинском и Октябрьском районах (приложение).

2. Присвоить адреса образуемым земельным участкам согласно приложению 1 к проекту межевания территории, предусматривающему размещение линейного объекта транспортной инфраструктуры местного значения – автомобильной дороги общего пользования по тупику Войкова в Дзержинском и Октябрьском районах.

3. Признать утратившим силу постановление мэрии города Новосибирска от 08.04.2014 № 2951 «Об утверждении схемы расположения земельного участка на кадастровом плане территории для организации озелененной территории общего пользования по тупику Войкова в Дзержинском районе».

4. Департаменту строительства и архитектуры мэрии города Новосибирска

разместить постановление на официальном сайте города Новосибирска в информационно-телекоммуникационной сети «Интернет».

5. Департаменту информационной политики мэрии города Новосибирска в течение семи дней со дня издания постановления обеспечить опубликование постановления.

6. Контроль за исполнением постановления возложить на заместителя мэра города Новосибирска – начальника департамента строительства и архитектуры мэрии города Новосибирска.

Мэр города Новосибирска

А. Е. Локоть

Приложение
к постановлению мэрии
города Новосибирска
от 13.07.2020 № 2101

ПРОЕКТ
межевания территории, предусматривающий размещение линейного объекта
транспортной инфраструктуры местного значения – автомобильной дороги
общего пользования по тупику Войкова в Дзержинском и
Октябрьском районах

1. Текстовая часть проекта межевания территории:
 - 1.1. Сведения об образуемых земельных участках (приложение 1).
 - 1.2. Сведения о границах территории, в отношении которой утвержден проект межевания (приложение 2).
 - 1.3. Сведения о существующих земельных участках, в том числе предполагаемых к изъятию для государственных или муниципальных нужд, для размещения линейного объекта транспортной инфраструктуры (приложение 3).
 2. Чертеж межевания территории (приложение 4).
-

Приложение 1
к проекту межевания территории, предусматривающему размещение линейного объекта транспортной инфраструктуры местного значения – автомобильной дороги общего пользования по тупику Войкова в Дзержинском и Октябрьском районах

**СВЕДЕНИЯ
об образуемых земельных участках**

Условный номер земельного участка на чертеже межевания территории	Вид разрешенного использования образуемого земельного участка в соответствии с проектом планировки территории	Площадь образуемого земельного участка, га	Адрес земельного участка	Возможный способ образования земельного участка
1	2	3	4	5
ЗУ 1	Земельные участки (территории) общего пользования (12.0) – автомобильные дороги	0,2171	Российская Федерация, Новосибирская область, городской округ город Новосибирск, город Новосибирск, тупик Войкова, з/у 1а	Образование земельного участка из земель, государственная собственность на которые не разграничена, в кадастровом квартале 54:35:014125
ЗУ 2	Земельные участки (территории) общего пользования (12.0) – автомобильные дороги	0,4405	Российская Федерация, Новосибирская область, городской округ город Новосибирск, город Новосибирск, тупик Войкова, з/у 25а	Перераспределение земельного участка с кадастровым номером 54:35:000000:28943
ЗУ3	Земельные участки (территории) общего пользования (12.0) – автомобильные дороги	0,3683	Российская Федерация, Новосибирская область, городской округ город Новосибирск, город Новосибирск, тупик Войкова, з/у 25б	Перераспределение земельных участков с кадастровыми номерами 54:35:071001:39, 54:35:071001:312, 54:35:071001:2, 54:35:071001:9,

1	2	3	4	5
				54:35:071001:163, 54:35:000000:28943, 54:35:071001:17, 54:35:071001:18, 54:35:071001:411 и земель, государственная собственность на которые не разграничена
ЗУ 4	Земельные участки (территории) общего пользования (12.0) – автомобильные дороги	0,1058	Российская Федерация, Новосибирская область, городской округ город Новосибирск, город Новосибирск, тупик Войкова, з/у 25в	Перераспределение земельного участка с кадастровым номером 54:35:071001:42
ЗУ 5	Земельные участки (территории) общего пользования (12.0) – автомобильные дороги	0,0417	Российская Федерация, Новосибирская область, городской округ город Новосибирск, город Новосибирск, тупик Войкова, з/у 1в	Перераспределение земельного участка с кадастровым номером 54:35:014125:1252 с и земель, государственная собственность на которые не разграничена
ЗУ 6	Земельные участки (территории) общего пользования (12.0) – автомобильные дороги	0,0268	Российская Федерация, Новосибирская область, городской округ город Новосибирск, город Новосибирск, тупик Войкова, з/у 1г	Раздел земельного участка с кадастровым номером 54:35:014125:1248
ЗУ 7	Земельные участки (территории) общего пользования (12.0) – автомобильные дороги	0,1113	Российская Федерация, Новосибирская область, городской округ город Новосибирск, город Новосибирск, тупик Войкова, з/у 1д	Образование земельного участка из земель, государственная собственность на которые не разграничена, в кадастровом квартале 54:35:014125
ЗУ 8	Земельные участки (территории) общего пользования (12.0) – автомобильные дороги	0,0171	Российская Федерация, Новосибирская область, городской округ город Новосибирск, город Новосибирск, тупик Войкова, з/у 1е	Раздел земельного участка с кадастровым номером 54:35:014125:22
ЗУ 9	Земельные участки (территории) общего пользования (12.0) – автомобильные дороги	0,1800	Российская Федерация, Новосибирская область, городской округ город Новосибирск, город Новосибирск, тупик Войкова, з/у 1ж	Перераспределение земельных участков с кадастровыми номерами 54:35:014125:1239, 54:35:014125:29, 54:35:014125:7, 54:35:014125:204, 54:35:014125:31, 54:35:014125:16, 54:35:014125:835, 54:35:014125:836
ЗУ 10	Земельные участки (территории) общего	0,4048	Российская Федерация, Новосибир-	Перераспределение земельного участ-

1	2	3	4	5
	пользования (12.0) – автомобильные дороги		ская область, городской округ город Новосибирск, город Новосибирск, тупик Войкова, з/у 1б	ка с кадастровым номером 54:35:000000:28943
ЗУ 11	Земельные участки (территории) общего пользования (12.0) – автомобильные дороги	0,0134	Российская Федерация, Новосибирская область, городской округ город Новосибирск, город Новосибирск, тупик Войкова, з/у 25гв	Образование земельного участка из земель, государственная собственность на которые не разграничена, в кадастровом квартале 54:35:014120

Приложение 2
к проекту межевания территории, предусматривающему размещение линейного объекта транспортной инфраструктуры местного значения – автомобильной дороги общего пользования по тупику Войкова в Дзержинском и Октябрьском районах

СВЕДЕНИЯ
о границах территории, в отношении которой утвержден проект межевания

№ точки	Координаты	
	X	Y
1	2	3
1	488720,22	4200321,01
2	488721,75	4200278,98
3	488729,48	4200272,60
4	488739,55	4200262,37
5	488750,56	4200246,79
6	488756,45	4200244,97
7	488764,68	4200243,97
8	488797,00	4200217,58
9	488840,90	4200182,38
10	488856,71	4200168,97
11	488859,19	4200171,65
12	488870,56	4200162,33
13	488932,03	4200108,10
14	488939,68	4200094,53
15	488940,29	4200094,96
16	488954,09	4200076,69
17	488991,15	4200071,55
18	488991,91	4200075,84
19	489015,36	4200072,91
20	489035,88	4200069,99
21	489033,72	4200054,71
22	489030,02	4200028,82
23	489009,82	4200034,52
24	488936,87	4200060,88
25	488875,16	4200108,86
26	488854,56	4200128,01
27	488814,28	4200080,66
28	488743,68	4199997,98
29	488722,52	4200011,38
30	488776,93	4200079,01
31	488826,94	4200135,40

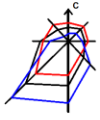
1	2	3
32	488835,05	4200144,75
33	488772,49	4200190,38
34	488764,34	4200196,32
35	488703,41	4200227,00
36	488712,58	4200251,62
37	488704,41	4200258,31
38	488702,13	4200315,05
39	488706,04	4200315,94

Приложение 3
к проекту межевания территории, предусматривающему размещение линейного объекта транспортной инфраструктуры местного значения – автомобильной дороги общего пользования по тупику Войкова в Дзержинском и Октябрьском районах

СВЕДЕНИЯ
о существующих земельных участках, в том числе предполагаемых к изъятию для государственных или муниципальных нужд, для размещения линейного объекта транспортной инфраструктуры

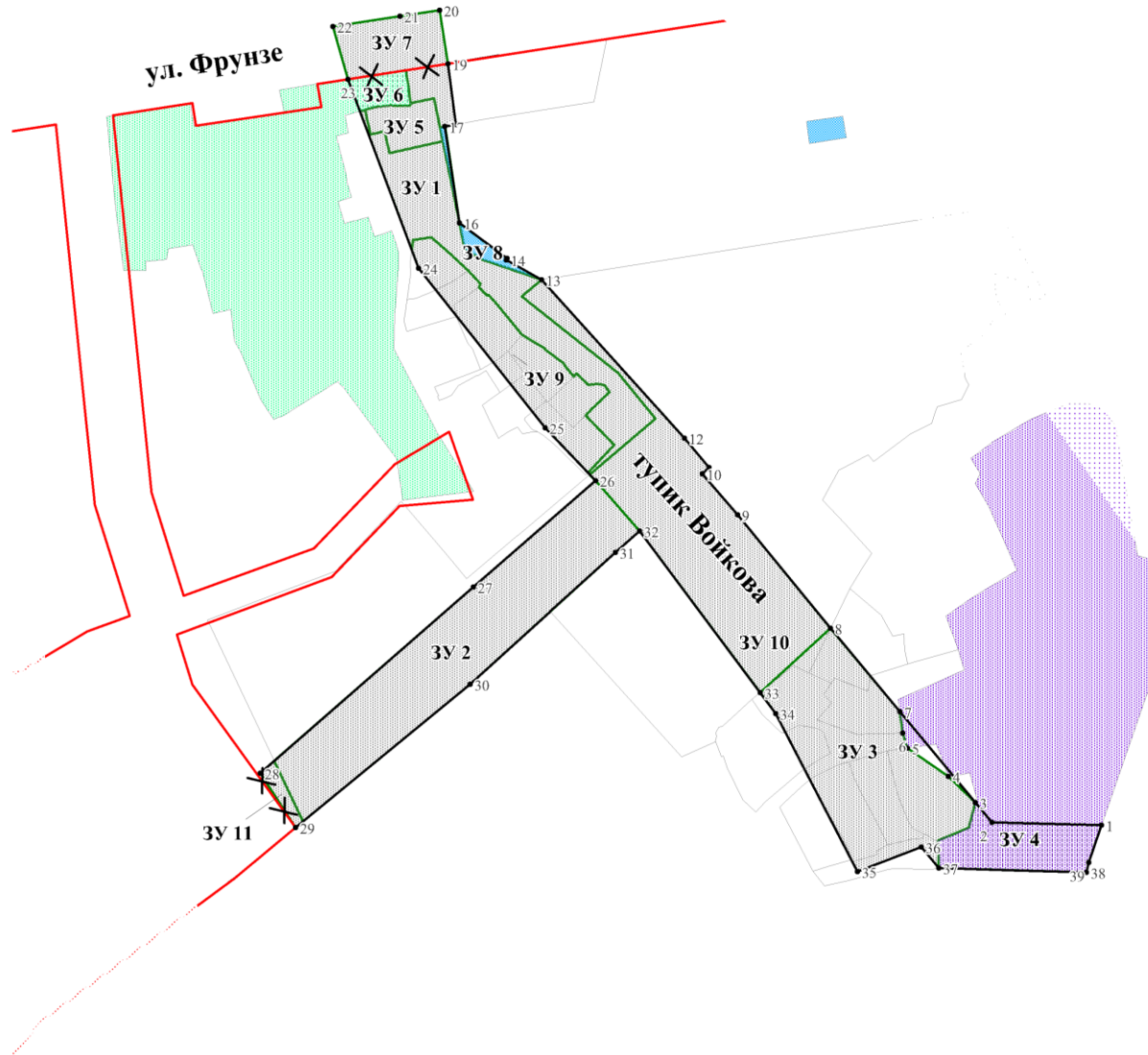
№ п/п	Кадастровый номер земельного участка	Адрес земельного участка	Площадь земельного участка, кв. м
1	2	3	4
1	54:35:014125:1248	Российская Федерация, Новосибирская область, город Новосибирск, ул. Фрунзе, 218	10195
2	54:35:014125:22	Российская Федерация, Новосибирская область, город Новосибирск, ул. Фрунзе, 63	339
3	54:35:014125:1252	Российская Федерация, Новосибирская область, город Новосибирск, ул. Войкова	415
4	54:35:014125:1239	Российская Федерация, Новосибирская область, город Новосибирск, тупик Войкова, 35	335
5	54:35:014125:29	Российская Федерация, Новосибирская область, город Новосибирск, тупик Войкова, 35	311
6	54:35:014125:7	Российская Федерация, Новосибирская область, город Новосибирск, тупик Войкова, 33	448
7	54:35:014125:31	Российская Федерация, Новосибирская область, город Новосибирск, тупик Войкова, 31	305
8	54:35:014125:16	Российская Федерация, Новосибирская область, город Новосибирск, тупик Войкова, 29	241
9	54:35:014125:835	Российская Федерация, Новосибирская область, город Новосибирск, тупик Войкова, 27	420
10	54:35:000000:28943	Российская Федерация, Новосибирская область, город Новосибирск, микрорайон Закаменский, 29	30099
11	54:35:014125:204	Российская Федерация, Новосибирская область, город Новосибирск, тупик Войкова, 7а	192
12	54:35:014125:836	Российская Федерация, Новосибирская область, город Новосибирск, тупик Войкова, 27а	320
13	54:35:071001:39	Российская Федерация, Новосибирская область, город Новосибирск, ул. 5-я Кирпичная Горка, 11	800
14	54:35:071001:312	Российская Федерация, Новосибирская область, город Новосибирск, ул. 5-я Кирпичная Горка, 53	830
15	54:35:071001:2	Российская Федерация, Новосибирская область, город Новосибирск, ул. 5-я Кирпичная Горка, 64	460

1	2	3	4
16	54:35:071001:9	Российская Федерация, Новосибирская область, город Новосибирск, ул. 5-я Кирпичная Горка, 65	832
17	54:35:071001:42	Российская Федерация, Новосибирская область, город Новосибирск, ул. 5-я Кирпичная Горка	11522
18	54:35:071001:163	Российская Федерация, Новосибирская область, город Новосибирск, ул. 5-я Кирпичная Горка, 67	412
19	54:35:071001:17	Российская Федерация, Новосибирская область, город Новосибирск, ул. 5-я Кирпичная Горка, 54	984
20	54:35:071001:18	Российская Федерация, Новосибирская область, город Новосибирск, ул. 5-я Кирпичная Горка, 63	545
21	54:35:071001:411	Российская Федерация, Новосибирская область, город Новосибирск, 5-я Кирпичная Горка, 62а	488











Приложение 4
к проекту межевания территории, предусматривающего размещение линейного объекта транспортной инфраструктуры местного значения - автомобильной дороги общего пользования по тупику Войкова в Дзержинском и Октябрьском районах

ЧЕРТЕЖ межевания территории



Условные обозначения

-  - красные линии, утвержденные в составе проекта планировки территории
-  - красные линии, утверждаемые проектом межевания
-  - отменяемые красные линии
-  - границы образуемого земельного участка
- ЗУ 1** - условный номер образуемого земельного участка
-  - границы изменяемого земельного участка с кадастровым номером 54:35:014125:1248
-  - границы изменяемого земельного участка с кадастровым номером 54:35:014125:22
-  - границы изменяемого земельного участка с кадастровым номером 54:35:071001:42
- ул. Фрунзе** - наименование элемента улично-дорожной сети
-  1 - номер характерной точки границы территории, в отношении которой утвержден проект межевания