



МЭРИЯ ГОРОДА НОВОСИБИРСКА

ПОСТАНОВЛЕНИЕ

От 02.12.2020

№ 3849

О проекте межевания территории квартала 070.01.01.01 в границах проекта планировки территории микрорайона «Плющихинский» в Октябрьском районе

В целях определения местоположения границ образуемых и изменяемых земельных участков, в соответствии с Градостроительным кодексом Российской Федерации, постановлением Правительства Российской Федерации от 19.11.2014 № 1221 «Об утверждении Правил присвоения, изменения и аннулирования адресов», решением Совета депутатов города Новосибирска от 24.05.2017 № 411 «О Порядке подготовки документации по планировке территории, внесения в нее изменений и ее отмены и признании утратившими силу отдельных решений Совета депутатов города Новосибирска», постановлениями мэрии города Новосибирска от 21.02.2017 № 719 «О проекте планировки территории микрорайона «Плющихинский» в Октябрьском районе», от 15.07.2020 № 2138 «О подготовке проекта межевания территории квартала 070.01.01.01 в границах проекта планировки территории микрорайона «Плющихинский» в Октябрьском районе», руководствуясь Уставом города Новосибирска, ПОСТАНОВЛЯЮ:

1. Утвердить проект межевания территории квартала 070.01.01.01 в границах проекта планировки территории микрорайона «Плющихинский» в Октябрьском районе (далее – проект) (приложение).

2. Присвоить адрес образуемому земельному участку согласно приложению 1 к проекту.

3. Признать утратившими силу постановление мэрии города Новосибирска от 05.11.2019 № 4021 «О проекте межевания территории квартала 070.01.01.01 в границах проекта планировки территории микрорайона «Плющихинский» в Октябрьском районе».

4. Департаменту строительства и архитектуры мэрии города Новосибирска разместить постановление на официальном сайте города Новосибирска в информационно-телекоммуникационной сети «Интернет».

5. Департаменту информационной политики мэрии города Новосибирска в течение семи дней со дня издания постановления обеспечить опубликование постановления.

6. Контроль за исполнением постановления возложить на заместителя мэра города Новосибирска – начальника департамента строительства и архитектуры мэрии города Новосибирска.

Мэр города Новосибирска

А. Е. Локоть

Кухарева
2275050
ГУАиГ

Приложение
к постановлению мэрии
города Новосибирска
от 02.12.2020 № 3849

ПРОЕКТ
межевания территории квартала 070.01.01.01 в границах проекта планировки
территории микрорайона «Плющихинский» в Октябрьском районе

1. Текстовая часть проекта межевания территории:
 - 1.1. Сведения об образуемом земельном участке (приложение 1).
 - 1.2. Сведения о границах территории, в отношении которой утвержден проект межевания (приложение 2).
 2. Чертеж межевания территории (приложение 3).
-

Приложение 1
к проекту межевания территории кварта-
ла 070.01.01.01 в границах проекта
планировки территории микрорайона
«Плющихинский» в Октябрьском районе

СВЕДЕНИЯ
об образуемом земельном участке

Условный номер земельного участка на чертеже межевания территории	Вид разрешенного использования образуемого земельного участка в соответствии с проектом планировки территории	Площадь образуемого земельного участка, га	Адрес земельного участка	Возможный способ образования земельного участка
1	2	3	4	5
ЗУ 1	Коммунальное обслуживание (3.1) – стоянки	0,0987	Российская Федерация, Новосибирская область, городской округ город Новосибирск, город Новосибирск, ул. Лазурная, з/у 27/3	Перераспределение земельных участков с кадастровыми номерами 54:35:071545:224, 54:35:071545:51 и земель, государственная собственность на которые не разграничена

Приложение 2
к проекту межевания территории
квартала 070.01.01.01 в границах
проекта планировки территории
микрорайона «Плющихинский» в
Октябрьском районе

СВЕДЕНИЯ
о границах территории, в отношении которой утвержден
проект межевания

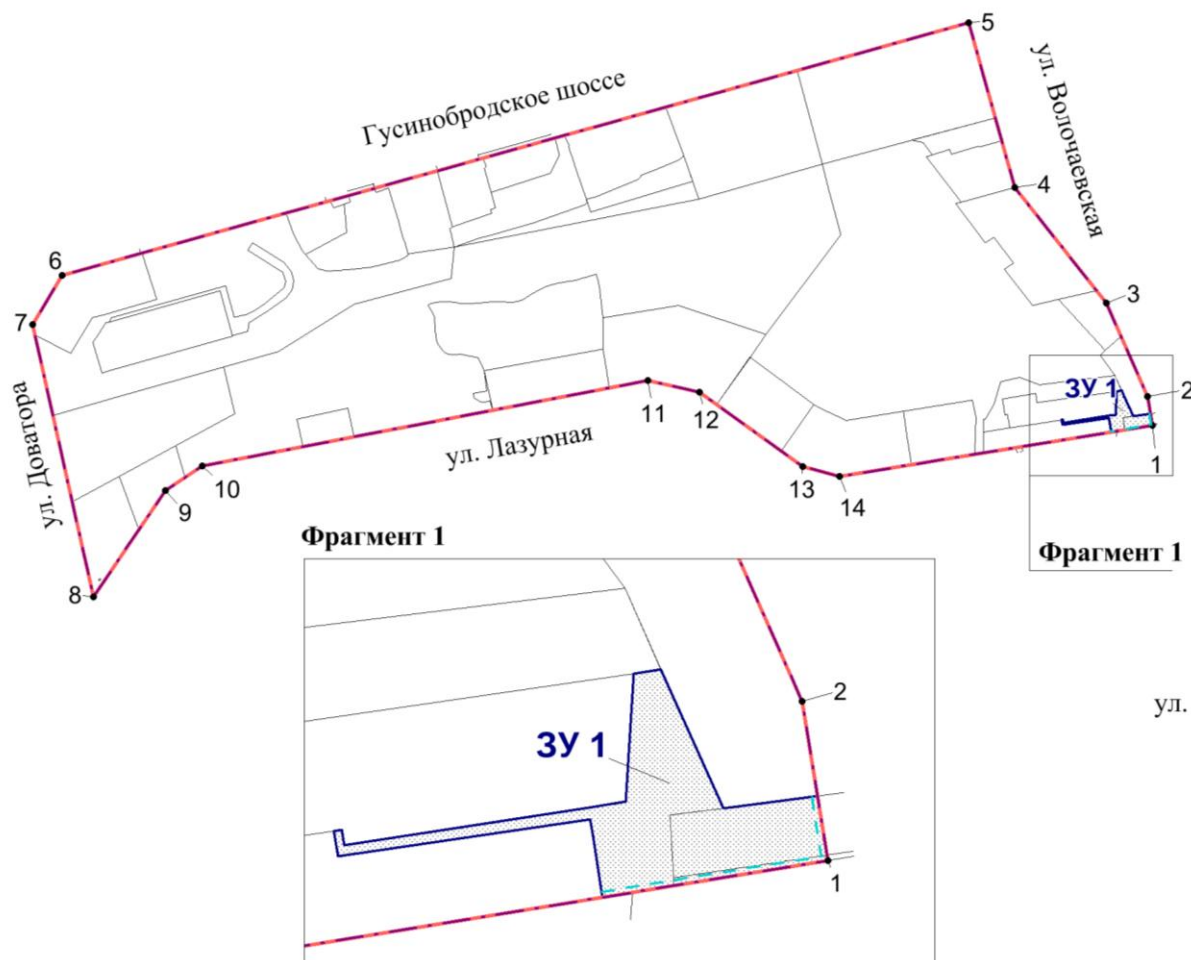
№ точки	Координаты	
	X	Y
1	2	3
1	488420.38	4204404.89
2	488450.03	4204400.39
3	488544.76	4204359.60
4	488662.34	4204268.14
5	488829.48	4204223.52
6	488584.00	4203304.10
7	488534.56	4203273.84
8	488258.77	4203332.67
9	488365.43	4203406.65
10	488389.44	4203443.94
11	488471.19	4203895.25
12	488459.13	4203947.16
13	488382.58	4204050.99
14	488372.25	4204088.23

Примечания: система координат – МСК НСО.








Приложение 3

к проекту межевания территории квартала 070.01.01.01
в границах проекта планировки территории микрорайона
«Плющихинский» в Октябрьском районе

**ЧЕРТЕЖ
межевания территории**



Условные обозначения

-  границы существующего элемента планировочной структуры (квартала)
-  красные линии, утвержденные в составе проекта планировки территории
-  границы образуемого земельного участка
-  линии отступа от красных линий в целях определения места допустимого размещения зданий, строений, сооружений
-  условный номер образуемого земельного участка
-  номер характерной точки границы территории, в отношении которой утвержден проект межевания
-  наименование элемента улично-дорожной сети