



МЭРИЯ ГОРОДА НОВОСИБИРСКА
ПОСТАНОВЛЕНИЕ

От 26.02.2018

№ 732

О проекте межевания территории квартала 352.02.02.29 в границах проекта планировки территории, ограниченной улицами Порт-Артурской, Широкой, полосой отвода железной дороги и Толмачевским шоссе, в Ленинском районе

В целях определения местоположения границ образуемых и изменяемых земельных участков, в соответствии с Градостроительным кодексом Российской Федерации, решением Совета депутатов города Новосибирска от 24.05.2017 № 411 «О Порядке подготовки документации по планировке территории и признании утратившими силу отдельных решений Совета депутатов города Новосибирска», постановлениями мэрии города Новосибирска от 30.10.2015 № 6421 «Об утверждении проекта планировки территории, ограниченной улицами Порт-Артурской, Широкой, полосой отвода железной дороги и Толмачевским шоссе, в Ленинском районе», от 07.11.2017 № 5004 «О подготовке проекта межевания территории квартала 352.02.02.29 в границах проекта планировки территории, ограниченной улицами Порт-Артурской, Широкой, полосой отвода железной дороги и Толмачевским шоссе, в Ленинском районе», руководствуясь Уставом города Новосибирска, ПОСТАНОВЛЯЮ:

1. Утвердить проект межевания территории квартала 352.02.02.29 в границах проекта планировки территории, ограниченной улицами Порт-Артурской, Широкой, полосой отвода железной дороги и Толмачевским шоссе, в Ленинском районе (приложение).

2. Признать утратившим силу постановление мэрии города Новосибирска от 25.11.2016 № 5384 «О проекте межевания территории квартала 352.02.02.29 в границах проекта планировки территории, ограниченной улицами Порт-Артурской, Широкой, полосой отвода железной дороги и Толмачевским шоссе, в Ленинском районе».

3. Департаменту строительства и архитектуры мэрии города Новосибирска разместить постановление на официальном сайте города Новосибирска в информационно-телекоммуникационной сети «Интернет».

4. Департаменту информационной политики мэрии города Новосибирска в течение семи дней со дня издания постановления обеспечить опубликование постановления.

5. Контроль за исполнением постановления возложить на заместителя мэра города Новосибирска – начальника департамента строительства и архитектуры мэрии города Новосибирска.

Мэр города Новосибирска

А. Е. Локоть

Приложение
к постановлению мэрии
города Новосибирска
от 26.02.2018 № 732

ПРОЕКТ
межевания территории квартала 352.02.02.29 в границах проекта
планировки территории, ограниченной улицами
Порт-Артурской, Широкой, полосой отвода
железной дороги и Толмачевским шоссе,
в Ленинском районе

1. Текстовая часть проекта межевания территории (приложение 1).
 2. Чертеж межевания территории (приложение 2).
-

Приложение 1

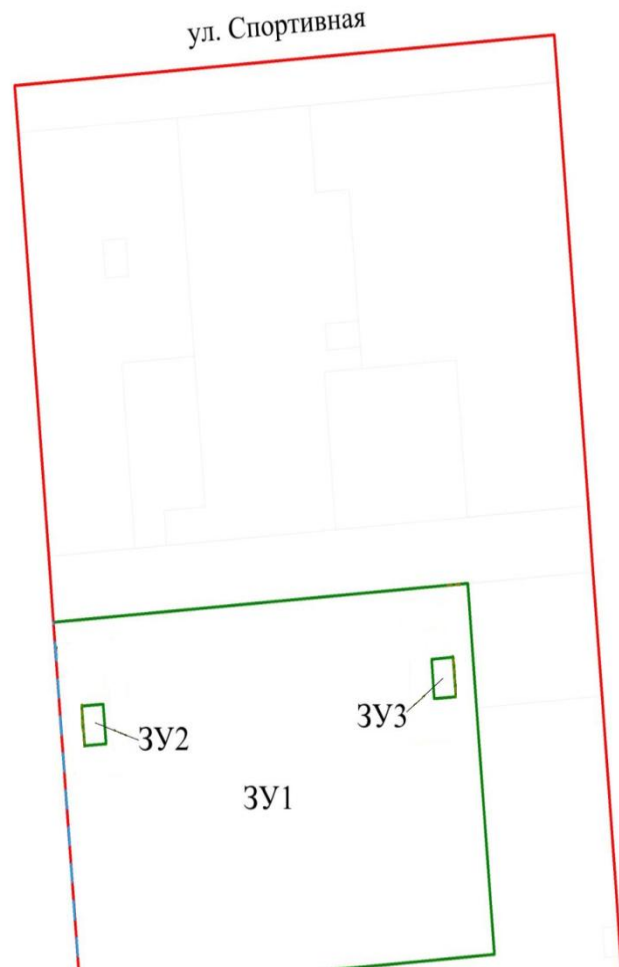
к проекту межевания территории квартала 352.02.02.29 в границах проекта планировки территории, ограниченной улицами Порт-Артурской, Широкой, полосой отвода железной дороги и Толмачевским шоссе, в Ленинском районе

ТЕКСТОВАЯ ЧАСТЬ
проекта межевания территории




Условный номер образуемого земельного участка на чертеже межевания территории	Учетный номер кадастрового квартала	Вид разрешенного использования образуемого земельного участка в соответствии с проектом планировки территории	Площадь образуемого земельного участка, га	Адрес земельного участка	Возможный способ образования земельного участка
1	2	3	4	5	6
ЗУ 1	54:35:062535	Многоэтажная жилая застройка (высотная застройка)	4,8743	Российская Федерация, Новосибирская область, город Новосибирск, ул. Титова, 252	Раздел земельного участка с кадастровым номером 54:35:062535:827 с сохранением его в измененных границах
ЗУ 2	54:35:062535	Коммунальное обслуживание	0,0273	Российская Федерация, Новосибирская область, город Новосибирск, ул. Титова, 252а	Раздел земельного участка с кадастровым номером 54:35:062535:827
ЗУ 3	54:35:062535	Коммунальное обслуживание	0,0273	Российская Федерация, Новосибирская область, город Новосибирск, ул. Титова, 252б	Раздел земельного участка с кадастровым номером 54:35:062535:827

Приложение 2
к проекту межевания территории квартала 352.02.02.29 в
границах проекта планировки территории, ограниченной
улицами Порт-Артурской, Широкой, полосой отвода
железной дороги и Толмачевским шоссе, в Ленинском
районе

**ЧЕРТЕЖ
межевания территории**



Условные обозначения:

-  красные линии, утвержденные проектом планировки территории, границы существующего элемента планировочной структуры
-  линии отступа от красных линий в целях определения мест допустимого размещения зданий, строений, сооружений
-  границы образуемого или изменяемого земельного участка
- 3У1** условный номер образуемого или изменяемого земельного участка
- ул. Титова** наименование элемента улично-дорожной сети

ул. Порт-Артурская

