



МЭРИЯ ГОРОДА НОВОСИБИРСКА  
ПОСТАНОВЛЕНИЕ

От 23.03.2020

№ 1018

Об установлении публичных сервитутов  
на земельные участки по ул. Сибиряков-  
Гвардейцев

В соответствии со статьей 23 Земельного кодекса Российской Федерации, Федеральным законом от 06.10.2003 № 131-ФЗ «Об общих принципах организации местного самоуправления в Российской Федерации», руководствуясь Уставом города Новосибирска, ПОСТАНОВЛЯЮ:

1. Установить публичные сервитуты на неопределенный срок на земельные участки по ул. Сибиряков-Гвардейцев в целях прохода или проезда через земельные участки согласно приложениям 1, 2 к настоящему постановлению.

2. Департаменту земельных и имущественных отношений мэрии города Новосибирска:

2.1. Обеспечить проведение государственной регистрации публичных сервитутов на земельные участки, указанные в приложении 1 к настоящему постановлению, в Управлении Федеральной службы государственной регистрации, кадастра и картографии по Новосибирской области.

2.2. Разместить постановление на официальном сайте города Новосибирска в информационно-телекоммуникационной сети «Интернет».

3. Департаменту информационной политики мэрии города Новосибирска обеспечить опубликование постановления.

4. Контроль за исполнением постановления возложить на главу администрации Кировского района города Новосибирска, начальника департамента земельных и имущественных отношений мэрии города Новосибирска.

Мэр города Новосибирска

А. Е. Локоть

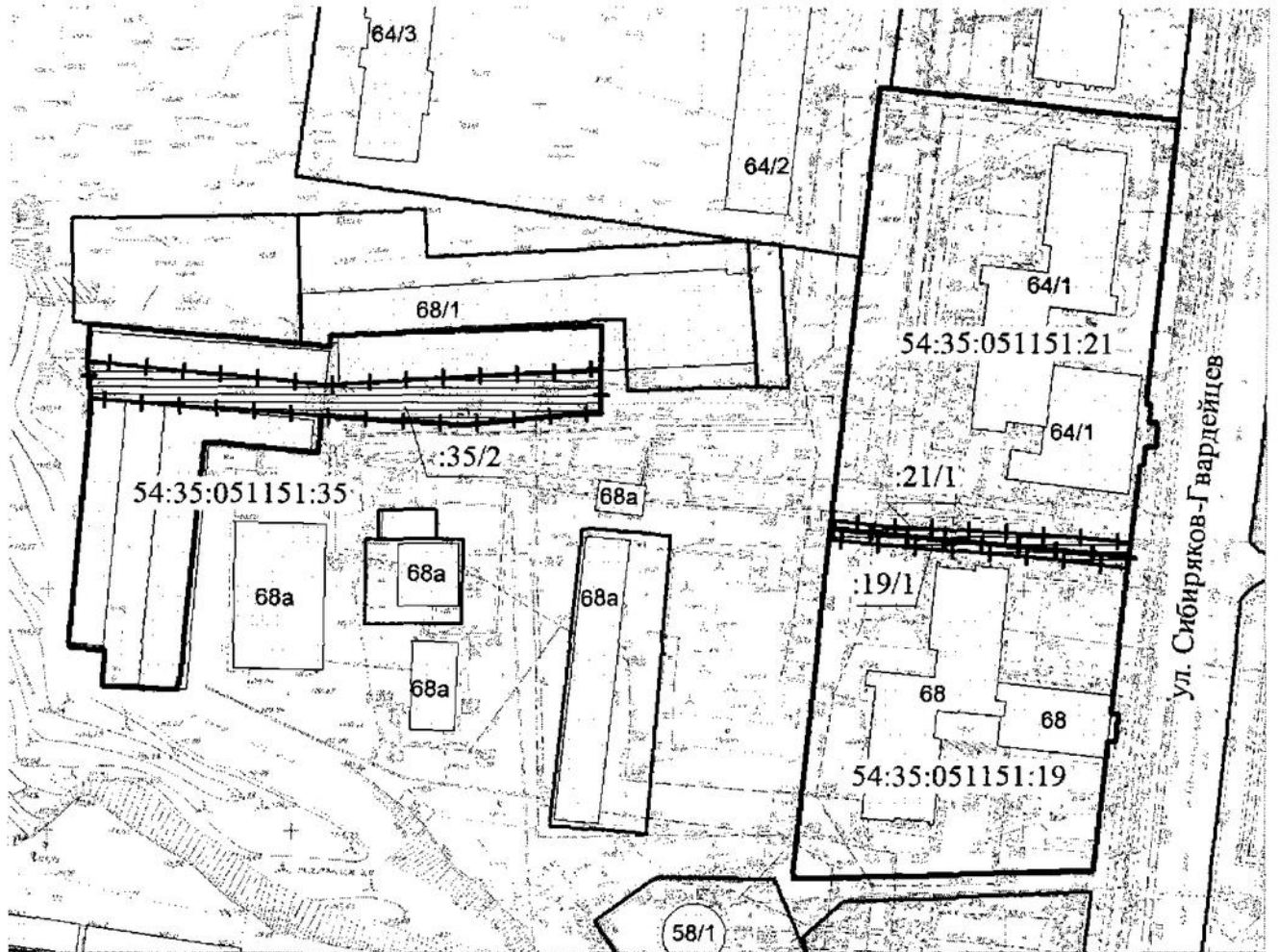


Приложение 1  
к постановлению мэрии  
города Новосибирска  
от 23.03.2020 № 1018

**ПЕРЕЧЕНЬ**  
**земельных участков по ул. Сибиряков-Гвардейцев,**  
**обремененных публичными сервитутами**




№ п/п	Кадастровый номер земельного участка	Учетный номер части	Площадь части, кв. м	Адрес земельного участка (местоположение)
1	2	3	4	5
1	54:35:051151:35	2	831	Установлено относительно ориентира, расположенного в границах участка. Ориентир - производственное здание. Участок находится примерно в 45 м от ориентира по направлению на север. Почтовый адрес ориентира: Российская Федерация, Новосибирская область, город Новосибирск, ул. Сибиряков-Гвардейцев, 68а
2	54:35:051151:21	1	142	Установлено относительно ориентира, расположенного в границах участка. Ориентир - жилой дом. Почтовый адрес ориентира: Российская Федерация, Новосибирская область, город Новосибирск, ул. Сибиряков-Гвардейцев, 64/1
3	54:35:051151:19	1	132	Установлено относительно ориентира, расположенного в границах участка. Ориентир - здание. Почтовый адрес ориентира: Российская Федерация, Новосибирская область, город Новосибирск, ул. Сибиряков-Гвардейцев, 68

**СХЕМА**  
**земельных участков по ул. Сибиряков-Гвардейцев,**  
**обремененных публичными сервитутами**



Масштаб 1:1500

**Условные обозначения**

- |   |   |
|---|---|
|  | границы земельных участков, существующих в государственном кадастре недвижимости                  |
|  | граница земельного участка, обремененного публичным сервитутом                                    |
|  | граница части земельного участка, на которую распространяется сфера действия публичного сервитута |
| 54:35:051151:35   | кадастровый номер земельного участка  |
| :35/2   | учетный номер части земельного участка  |