

Об отмене публичного сервитута на земельный участок по ул. 5-я Кирпичная Горка и внесении изменений в постановление мэрии города Новосибирска от 13.11.2018 № 4060 «Об установлении публичных сервитутов на земельные участки в Центральном, Октябрьском, Дзержинском районах»

В соответствии со статьей 48 Земельного кодекса Российской Федерации, Федеральным законом от 06.10.2003 № 131-ФЗ «Об общих принципах организации местного самоуправления в Российской Федерации», решением комиссии по вопросам земельных отношений и застройки земельных участков на территории города Новосибирска (протокол от 24.12.2020 № 470), руководствуясь Уставом города Новосибирска, ПОСТАНОВЛЯЮ:

1. Отменить публичный сервитут на земельный участок с кадастровым номером 54:35:071001:843 (учетный номер части – 1, площадь части – 22 кв. м) по адресу: Российская Федерация, Новосибирская область, город Новосибирск, ул. 5-я Кирпичная Горка.

2. Внести в постановление мэрии города Новосибирска от 13.11.2018 № 4060 «Об установлении публичных сервитутов на земельные участки в Центральном, Октябрьском, Дзержинском районах» следующие изменения:

2.1. Строку 3 таблицы приложения 1 признать утратившей силу.

2.2. Приложение 2 изложить в редакции приложения к настоящему постановлению.

3. Департаменту земельных и имущественных отношений мэрии города Новосибирска:

3.1. Обеспечить проведение государственной регистрации прекращения публичного сервитута на земельный участок, указанный в пункте 1 настоящего постановления, в Управлении Федеральной службы государственной регистрации, кадастра и картографии по Новосибирской области.

3.2. Разместить постановление на официальном сайте города Новосибирска в информационно-телекоммуникационной сети «Интернет».

4. Департаменту информационной политики мэрии города Новосибирска обеспечить опубликование постановления.

5. Контроль за исполнением постановления возложить на начальника департамента земельных и имущественных отношений мэрии города Новосибирска.

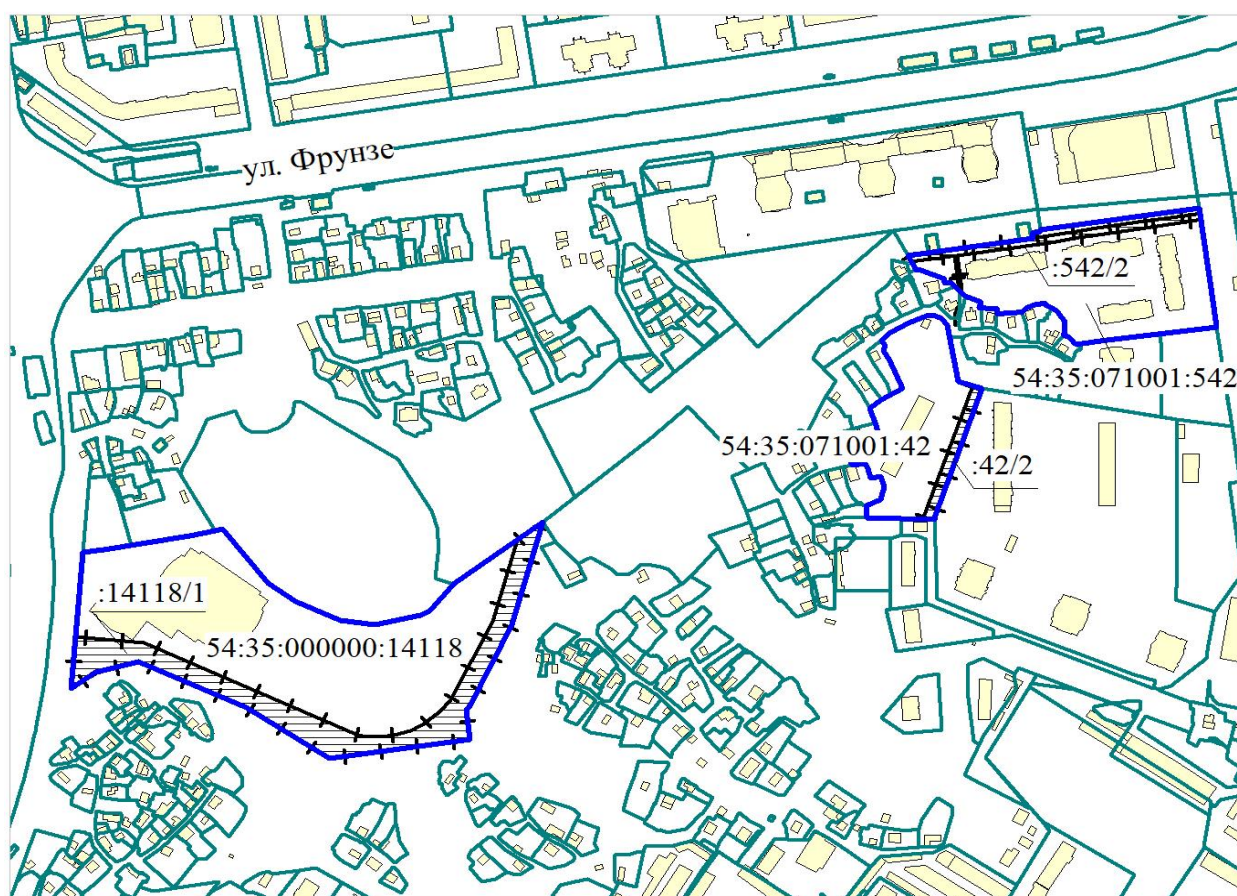
Мэр города Новосибирска

А. Е. Локоть

Приложение
к постановлению мэрии
города Новосибирска
от _____ № _____




Приложение 2
к постановлению мэрии
города Новосибирска
от 13.11.2018 № 4060

СХЕМА
земельных участков в Центральном, Октябрьском, Дзержинском
районах, обремененных публичными сервитутами



Масштаб 1:6000

Условные обозначения

-  границы земельных участков, существующих в государственном кадастре недвижимости
-  граница земельного участка, обремененного публичным сервитутом
-  граница части земельного участка, на которую распространяется сфера действия публичного сервитута
- 54:35:071001:42 кадастровый номер земельного участка
- :42/2 учетный номер части земельного участка