



МЭРИЯ ГОРОДА НОВОСИБИРСКА

ПОСТАНОВЛЕНИЕ

От 18.10.2022

№ 3725

О проекте межевания территории квартала 146.01.01.02 в границах проекта планировки территории, ограниченной ул. Лескова, ул. Автогенной, полосой отвода железной дороги, ул. Восход и ул. Бориса Богаткова, в Октябрьском районе

В целях определения местоположения границ образуемых и изменяемых земельных участков, в соответствии с Градостроительным кодексом Российской Федерации, постановлениями Правительства Российской Федерации от 19.11.2014 № 1221 «Об утверждении Правил присвоения, изменения и аннулирования адресов», от 02.04.2022 № 575 «Об особенностях подготовки, согласования, утверждения, продления сроков действия документации по планировке территории, градостроительных планов земельных участков, выдачи разрешений на строительство объектов капитального строительства, разрешений на ввод в эксплуатацию», решением Совета депутатов города Новосибирска от 24.05.2017 № 411 «О Порядке подготовки документации по планировке территории, внесения в нее изменений и ее отмены и признании утратившими силу отдельных решений Совета депутатов города Новосибирска», постановлением мэрии города Новосибирска от 13.07.2022 № 2382 «О проекте планировки и проектах межевания территории, ограниченной ул. Лескова, ул. Автогенной, полосой отвода железной дороги, ул. Восход и ул. Бориса Богаткова, в Октябрьском районе», руководствуясь Уставом города Новосибирска, ПОСТАНОВЛЯЮ:

1. Утвердить проект межевания территории квартала 146.01.01.02 в границах проекта планировки территории, ограниченной ул. Лескова, ул. Автогенной, полосой отвода железной дороги, ул. Восход и ул. Бориса Богаткова, в Октябрьском районе (далее – проект) (приложение).

2. Присвоить адрес образуемому земельному участку согласно приложению 1 к проекту.

3. Департаменту строительства и архитектуры мэрии города Новосибирска разместить постановление на официальном сайте города Новосибирска в информационно-телекоммуникационной сети «Интернет».

4. Департаменту информационной политики мэрии города Новосибирска в течение семи дней со дня издания постановления обеспечить опубликование постановления.

5. Контроль за исполнением постановления возложить на заместителя мэра города Новосибирска – начальника департамента строительства и архитектуры мэрии города Новосибирска.

Мэр города Новосибирска

А. Е. Локоть

Иванова
2275462
ГУАиГ

Приложение
к постановлению мэрии
города Новосибирска
от 18.10.2022 № 3725

ПРОЕКТ
межевания территории квартала 146.01.01.02 в границах проекта
планировки территории, ограниченной ул. Лескова,
ул. Автогенной, полосой отвода железной дороги,
ул. Восход и ул. Бориса Богаткова,
в Октябрьском районе

1. Текстовая часть проекта межевания территории:
 - 1.1. Сведения об образуемом земельном участке (приложение 1).
 - 1.2. Сведения о границах территории, в отношении которой утвержден проект межевания (приложение 2).
 2. Чертеж межевания территории (приложение 3).
-

Приложение 1

к проекту межевания территории квартала 146.01.01.02 в границах проекта планировки территории, ограниченной ул. Лескова, ул. Автогенной, полосой отвода железной дороги, ул. Восход и ул. Бориса Богаткова, в Октябрьском районе

**СВЕДЕНИЯ
об образуемом земельном участке**

Условный номер земельного участка на чертеже межевания территории	Виды разрешенного использования образуемого земельного участка в соответствии с проектом планировки территории	Площадь образуемого земельного участка, га	Адрес земельного участка	Возможный способ образования земельного участка
1	2	3	4	5
ЗУ 1	Спорт (5.1) – объекты для занятия спортом: спортивные клубы в зданиях и сооружениях; спортивные залы в зданиях и сооружениях; бассейны в зданиях и сооружениях	0,1347	Российская Федерация, Новосибирская область, городской округ город Новосибирск, город Новосибирск, ул. Добролюбова, з/у 157	Перераспределение земельных участков с кадастровыми номерами 54:35:073225:5, 54:35:073225:7, 54:35:073225:18 и земель, государственная собственность на которые не разграничена

Приложение 2

к проекту межевания территории квартала 146.01.01.02 в границах проекта планировки территории, ограниченной ул. Лескова, ул. Автогенной, полосой отвода железной дороги, ул. Восход и ул. Бориса Богаткова, в Октябрьском районе

СВЕДЕНИЯ
о границах территории, в отношении которой утвержден
проект межевания

№ точки	Координаты	
	X	Y
1	2	3
1	4200735,45	486315,96
2	4200381,93	486576,28
3	4200487,95	486720,25
4	4200504,73	486722,80
5	4200813,54	486495,39
6	4200831,38	486446,24

Примечания: система координат – МСК НСО.





Приложение 3

к проекту межевания территории квартала 146.01.01.02 в границах проекта планировки территории, ограниченной ул. Лескова, ул. Автогенной, полосой отвода железной дороги, ул. Восход и ул. Бориса Богаткова, в Октябрьском районе

ЧЕРТЕЖ межевания территории



Условные обозначения:

-  - границы планируемого элемента планировочной структуры (квартала)
-  - красные линии, утвержденные в составе проекта планировки территории
-  - границы образуемого земельного участка
- ЗУ 1** - условный номер образуемого земельного участка
- ул. Никитина - наименование элемента улично-дорожной сети
-  1 - номер характерной точки границы территории, в отношении которой утвержден проект межевания