



МЭРИЯ ГОРОДА НОВОСИБИРСКА

ПОСТАНОВЛЕНИЕ

От 12.02.2021

№ 416

О проекте межевания территории квартала 030.03.01.02 в границах проекта планировки территории, прилегающей к парку культуры и отдыха «Березовая роща», в Центральном и Дзержинском районах

В целях определения местоположения границ образуемых и изменяемых земельных участков, в соответствии с Градостроительным кодексом Российской Федерации, постановлением Правительства Российской Федерации от 19.11.2014 № 1221 «Об утверждении Правил присвоения, изменения и аннулирования адресов», решением Совета депутатов города Новосибирска от 24.05.2017 № 411 «О Порядке подготовки документации по планировке территории, внесения в нее изменений и ее отмены и признании утратившими силу отдельных решений Совета депутатов города Новосибирска», постановлениями мэрии города Новосибирска от Новосибирска от 06.02.2018 № 450 «О проекте планировки и проектах межевания территории, прилегающей к парку культуры и отдыха «Березовая роща», в Центральном и Дзержинском районах», от 05.08.2020 № 2377 «О подготовке проекта межевания территории квартала 030.03.01.02 в границах проекта планировки территории, прилегающей к парку культуры и отдыха «Березовая роща», в Центральном и Дзержинском районах», руководствуясь Уставом города Новосибирска, ПОСТАНОВЛЯЮ:

1. Утвердить проект межевания территории квартала 030.03.01.02 в границах проекта планировки территории, прилегающей к парку культуры и отдыха «Березовая роща», в Центральном и Дзержинском районах (далее – проект) (приложение).

2. Присвоить адрес образуемому земельному участку согласно приложению 1 к проекту.

3. Департаменту строительства и архитектуры мэрии города Новосибирска разместить постановление на официальном сайте города Новосибирска в информационно-телекоммуникационной сети «Интернет».

4. Департаменту информационной политики мэрии города Новосибирска в течение семи дней со дня издания постановления обеспечить опубликование постановления.

5. Контроль за исполнением постановления возложить на заместителя мэра города Новосибирска – начальника департамента строительства и архитектуры мэрии города Новосибирска.

Мэр города Новосибирска

А. Е. Локоть

Приложение
к постановлению мэрии
города Новосибирска
от 12.02.2021 № 416

ПРОЕКТ
межевания территории квартала 030.03.01.02 в границах проекта планировки
территории, прилегающей к парку культуры и отдыха «Березовая роща», в
Центральном и Дзержинском районах

1. Текстовая часть проекта межевания территории:
 - 1.1. Сведения об образуемом земельном участке (приложение 1).
 - 1.2. Сведения о границах территории, в отношении которой утвержден проект межевания (приложение 2).
 2. Чертеж межевания территории (приложение 3).
-

Приложение 1
к проекту межевания территории квартала 030.03.01.02 в границах проекта планировки территории, прилегающей к парку культуры и отдыха «Березовая роща», в Центральном и Дзержинском районах

**СВЕДЕНИЯ
об образуемом земельном участке**

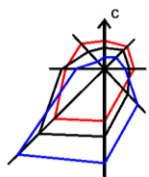
Условный номер земельного участка на чертеже межевания территории	Вид разрешенного использования образуемого земельного участка в соответствии с проектом планировки территории	Площадь образуемого земельного участка, га	Адрес земельного участка	Возможный способ образования земельного участка
1	2	3	4	5
ЗУ 1	Общественное питание (4.6) – рестораны	0,2387	Российская Федерация, Новосибирская область, городской округ город Новосибирск, город Новосибирск, ул. Гоголя, з/у 46	Перераспределение земельного участка с кадастровым номером 54:35:014105:229 и земель, государственная собственность на которые не разграничена

Приложение 2
к проекту межевания территории
квартала 030.03.01.02 в границах
проекта планировки территории,
прилегающей к парку культуры и
отдыха «Березовая роща», в Цен-
тральном и Дзержинском районах

СВЕДЕНИЯ
о границах территории, в отношении которой утвержден
проект межевания

№ точки	Координаты	
	X	Y
1	2	3
1	489489,72	4199964,43
2	489519,70	4199960,57
3	489613,79	4199698,04
4	489612,01	4199685,13
5	489336,17	4199723,01
6	489341,02	4199742,07

Примечания: система координат – МСК НСО








Приложение 3
к проекту межевания территории
квартала 030.03.01.02 в границах
проекта планировки прилегающей
к парку культуры и отдыха «Березовая роща»,
в Центральном и Дзержинском районах

ЧЕРТЕЖ межевания территории



Условные обозначения

-  - границы планируемого элемента планировочной структуры (квартала)
-  - красные линии, утвержденные в составе проекта планировки территории
-  - линии отступа от красных линий в целях определения места доступного размещения зданий, строений, сооружений
-  - границы образуемого и изменяемого земельного участка на кадастровом плане территории
- ЗУ 1** - условный номер образуемого земельного участка
- ул. Кошурникова** - наименование элемента улично-дорожной сети
-  1 - номер характерной точки границы территории, в отношении которой утвержден проект межевания