



МЭРИЯ ГОРОДА НОВОСИБИРСКА

ПОСТАНОВЛЕНИЕ

От 12.02.2020

№ 477

О проекте межевания территории квартала 191.01.01.02 в границах проекта планировки территории, ограниченной улицами Широкой, Станиславского, Титова и Связистов, в Ленинском районе

В целях определения местоположения границ образуемых и изменяемых земельных участков, в соответствии с Градостроительным кодексом Российской Федерации, постановлением Правительства Российской Федерации от 19.11.2014 № 1221 «Об утверждении Правил присвоения, изменения и аннулирования адресов», решением Совета депутатов города Новосибирска от 24.05.2017 № 411 «О Порядке подготовки документации по планировке территории и признании утратившими силу отдельных решений Совета депутатов города Новосибирска», постановлениями мэрии города Новосибирска от 29.06.2015 № 4383 «Об утверждении проекта планировки территории, ограниченной улицами Широкой, Станиславского, Титова и Связистов, в Ленинском районе», от 12.11.2019 № 4095 «О подготовке проекта межевания территории квартала 191.01.01.02 в границах проекта планировки территории, ограниченной улицами Широкой, Станиславского, Титова и Связистов, в Ленинском районе», руководствуясь Уставом города Новосибирска, ПОСТАНОВЛЯЮ:

1. Утвердить проект межевания территории квартала 191.01.01.02 в границах проекта планировки территории, ограниченной улицами Широкой, Станиславского, Титова и Связистов, в Ленинском районе (далее – проект) (приложение).

2. Присвоить адрес образуемому земельному участку согласно приложению 1 к проекту.

3. Департаменту строительства и архитектуры мэрии города Новосибирска разместить постановление на официальном сайте города Новосибирска в информационно-телекоммуникационной сети «Интернет».

4. Департаменту информационной политики мэрии города Новосибирска в течение семи дней со дня издания постановления обеспечить опубликование постановления.

5. Контроль за исполнением постановления возложить на заместителя мэра города Новосибирска – начальника департамента строительства и архитектуры мэрии города Новосибирска.

Мэр города Новосибирска

А. Е. Локоть

Кухарева
2275050
ГУАиГ

Приложение
к постановлению мэрии
города Новосибирска
от 12.02.2020 № 477

ПРОЕКТ
межевания территории квартала 191.01.01.02 в границах проекта
планировки территории, ограниченной улицами Широкой,
Станиславского, Титова и Связистов, в Ленинском районе

1. Текстовая часть проекта межевания территории:
 - 1.1. Сведения об образуемом земельном участке (приложение 1).
 - 1.2. Сведения о границах территории, в отношении которой утвержден проект межевания (приложение 2).
 2. Чертеж межевания территории (приложение 3).
-

Приложение 1

к проекту межевания территории квартала 191.01.01.02 в границах проекта планировки территории, ограниченной улицами Широкой, Станиславского, Титова и Связистов, в Ленинском районе

**СВЕДЕНИЯ
об образуемом земельном участке**

Условный номер земельного участка на чертеже межевания территории	Вид разрешенного использования образуемого земельного участка в соответствии с проектом планировки территории	Площадь образуемого земельного участка, га	Адрес земельного участка	Возможный способ образования земельного участка
1	2	3	4	5
ЗУ 1	<p>Среднеэтажная жилая застройка (2.5) – многоквартирные среднеэтажные дома, подземные гаражи, автостоянки, объекты обслуживания жилой застройки во встроенных, пристроенных и встроенно-пристроенных помещениях многоквартирного среднеэтажного дома, если общая площадь таких помещений в многоквартирном доме не составляет более 20 % общей площади помещений дома.</p> <p>Многоэтажная жилая застройка (высотная застройка) (2.6) – многоквартирные многоэтажные дома, подземные гаражи, автостоянки, объекты обслуживания жилой застройки во встроенных, пристроенных и встроенно-пристроенных помещениях многоквартирного многоэтажного дома в отдельных помещениях дома, если площадь таких помещений в многоквартирном доме не составляет более 15 % от общей площади дома.</p>	1,0094	Российская Федерация, Новосибирская область, городской округ город Новосибирск, город Новосибирск, ул. Забалуева, з/у 3/1	Перераспределение земельного участка с кадастровым номером 54:35:063180:879 и земель, государственная собственность на которые не разграничена

1	2	3	4	5
	<p>Коммунальное обслуживание (3.1) – котельные, водозаборы, очистные сооружения, насосные станции, водопроводы, линии электропередачи, трансформаторные подстанции, распределительные пункты, газопроводы, линии связи, телефонные станции, канализация, стоянки, гаражи и мастерские для обслуживания уборочной и аварийной техники, объекты для приема физических и юридических лиц в связи с предоставлением им коммунальных услуг, сооружения связи, общественные уборные, иные объекты капитального строительства в целях обеспечения физических и юридических лиц коммунальными услугами</p>			

Приложение 2
к проекту межевания территории квартала 191.01.01.02 в границах проекта планировки территории, ограниченной улицами Широкой, Станиславского, Титова и Связистов, в Ленинском районе

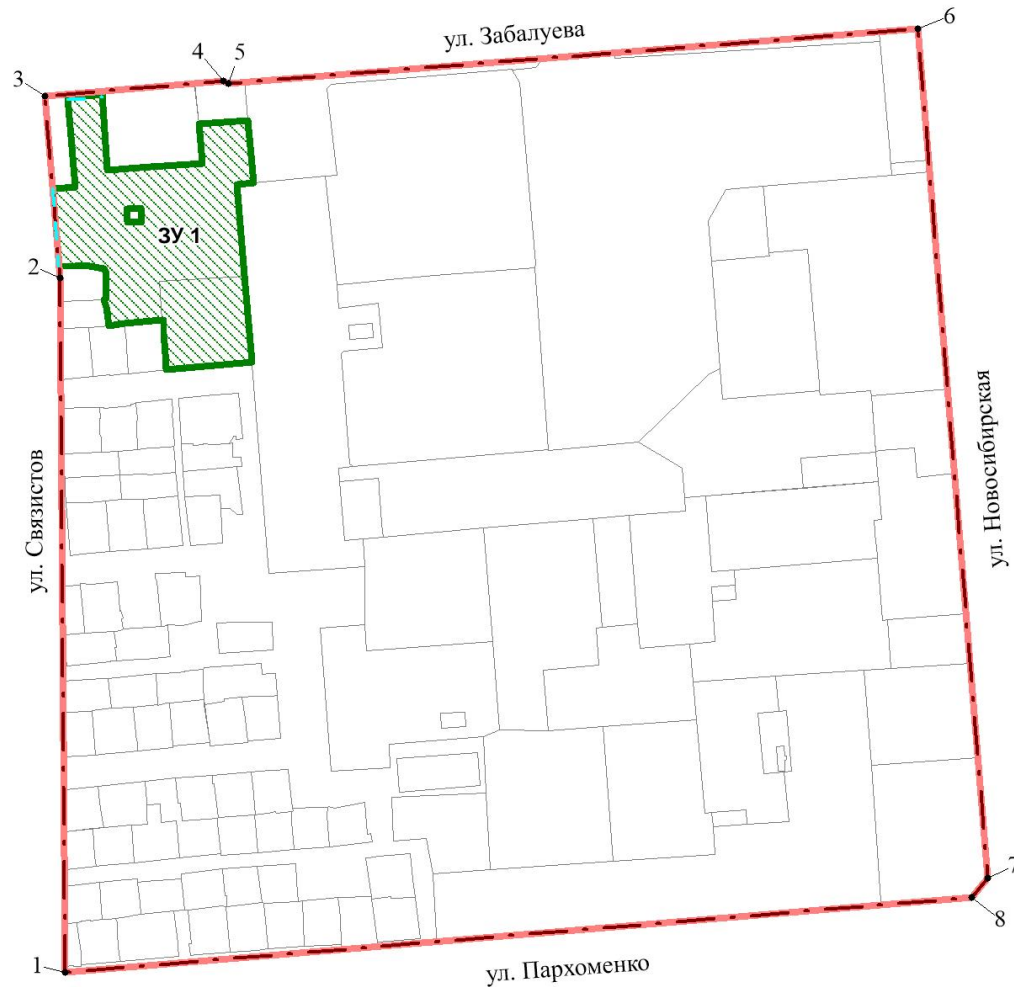
СВЕДЕНИЯ
о границах территории, в отношении которой утвержден проект межевания

№ точки	Координаты	
	X	Y
1	2	3
1	483217,70	4192595,63
2	483594,69	4192596,81
3	483693,82	4192589,67
4	483700,66	4192686,80
5	483699,60	4192689,56
6	483725,45	4193064,35
7	483263,52	4193097,49
8	483253,06	4193088,59






Примечания: система координат – МСК НСО.

Приложение 3
к проекту межевания территории квартала 191.01.01.02 в границах проекта планировки территории, ограниченной улицами Широкой, Станиславского, Титова и Связистов, в Ленинском районе

**ЧЕРТЕЖ
межевания территории**



Условные обозначения

-  красные линии, утвержденные в составе проекта планировки территории
-  границы существующего элемента планировочной структуры
-  линии отступа от красных линий в целях определения мест допустимого размещения зданий, строений, сооружений
-  границы образуемого земельного участка
-  условный номер образуемого земельного участка
- ул. Забалуева наименование элемента улично-дорожной сети
- 1 номер характерной точки границы территории, в отношении которой утвержден проект межевания