



## МЭРИЯ ГОРОДА НОВОСИБИРСКА

# ПОСТАНОВЛЕНИЕ

От 21.05.2021

№ 1623

О проекте межевания территории квартала 310.04.02.01 в границах проекта планировки территории, ограниченной ул. Станиславского, полосой отвода Западно-Сибирской железной дороги, перспективной городской магистралью непрерывного движения, руслом реки Тулы, в Кировском и Ленинском районах

В целях определения местоположения границ образуемых и изменяемых земельных участков, в соответствии с Градостроительным кодексом Российской Федерации, постановлением Правительства Российской Федерации от 19.11.2014 № 1221 «Об утверждении Правил присвоения, изменения и аннулирования адресов», решением Совета депутатов города Новосибирска от 24.05.2017 № 411 «О Порядке подготовки документации по планировке территории, внесения в нее изменений и ее отмены и признании утратившими силу отдельных решений Совета депутатов города Новосибирска», постановлениями мэрии города Новосибирска от 29.03.2019 № 1129 «О проекте планировки территории, ограниченной ул. Станиславского, полосой отвода Западно-Сибирской железной дороги, перспективной городской магистралью непрерывного движения, руслом реки Тулы, в Кировском и Ленинском районах», от 09.03.2021 № 691 «О подготовке проекта межевания территории квартала 310.04.02.01 в границах проекта планировки территории, ограниченной ул. Станиславского, полосой отвода Западно-Сибирской железной дороги, перспективной городской магистралью непрерывного движения, руслом реки Тулы, в Кировском и Ленинском районах», руководствуясь Уставом города Новосибирска, ПОСТАНОВЛЯЮ:

1. Утвердить проект межевания территории квартала 310.04.02.01 в границах проекта планировки территории, ограниченной ул. Станиславского, полосой отвода Западно-Сибирской железной дороги, перспективной городской магистралью непрерывного движения, руслом реки Тулы, в Кировском и Ленинском районах (приложение).

2. Присвоить адрес образуемому земельному участку согласно приложению 1 к проекту межевания территории квартала 310.04.02.01 в границах проекта планировки территории, ограниченной ул. Станиславского, полосой отвода Западно-Сибирской железной дороги, перспективной городской магистралью непрерывного движения, руслом реки Тулы, в Кировском и Ленинском районах.

3. Департаменту строительства и архитектуры мэрии города Новосибирска разместить постановление на официальном сайте города Новосибирска в информационно-телекоммуникационной сети «Интернет».

4. Департаменту информационной политики мэрии города Новосибирска в течение семи дней со дня издания постановления обеспечить опубликование постановления.

5. Контроль за исполнением постановления возложить на заместителя мэра города Новосибирска – начальника департамента строительства и архитектуры мэрии города Новосибирска.

Мэр города Новосибирска

А. Е. Локоть

Приложение  
к постановлению мэрии  
города Новосибирска  
от 21.05.2021 № 1623

**ПРОЕКТ**  
**межевания территории квартала 310.04.02.01 в границах проекта**  
**планировки территории, ограниченной ул. Станиславского, полосой**  
**отвода Западно-Сибирской железной дороги, перспективной**  
**городской магистралью непрерывного движения,**  
**руслом реки Тулы, в Кировском и**  
**Ленинском районах**

1. Текстовая часть проекта межевания территории:
    - 1.1. Сведения об образуемом земельном участке (приложение 1).
    - 1.2. Сведения о границах территории, в отношении которой утвержден проект межевания (приложение 2).
  2. Чертеж межевания территории (приложение 3).
-



Приложение 1

к проекту межевания территории квартала 310.04.02.01 в границах проекта планировки территории, ограниченной ул. Станиславского, полосой отвода Западно-Сибирской железной дороги, перспективной городской магистралью непрерывного движения, руслом реки Тулы, в Кировском и Ленинском районах

**СВЕДЕНИЯ  
об образуемом земельном участке**

Условный номер земельного участка на чертеже межевания территории	Вид разрешенного использования образуемого земельного участка в соответствии с проектом планировки территории	Площадь образуемого земельного участка, га	Адрес земельного участка	Возможный способ образования земельного участка
1	2	3	4	5
ЗУ1	Дошкольное, начальное и среднее общее образование (3.5.1) - школы; лицеи	2,3240	Российская Федерация, Новосибирская область, городской округ город Новосибирск, город Новосибирск, ул. Римско-Корсакова, з/у 13	Объединение земельных участков с кадастровыми номерами 54:35:051725:61, 54:35:051725:48, 54:35:051725:2326



Приложение 2

к проекту межевания территории квартала 310.04.02.01 в границах проекта планировки территории, ограниченной ул. Станиславского, полосой отвода Западно-Сибирской железной дороги, перспективной городской магистралью непрерывного движения, руслом реки Тулы, в Кировском и Ленинском районах

**СВЕДЕНИЯ  
о границах территории, в отношении которой утвержден  
проект межевания**

№ точки	Координаты	
	X	Y
1	2	3
1	482753.81	4195724.04
2	482769.63	4195944.97
3	482523.41	4196227.20
4	482521.36	4196229.56
5	482333.83	4196444.53
6	482095.31	4196461.62
7	482078.18	4196222.50
8	482077.67	4196215.40
9	482046.09	4195774.77
10	482369.01	4195750.75
11	482452.95	4195744.59
12	482457.96	4195744.04
13	482458.94	4195743.99
14	482466.73	4195743.61
15	482491.38	4195741.89
16	482593.96	4195734.47
17	482594.03	4195735.46

Примечания: система координат - МСК НСО.

---

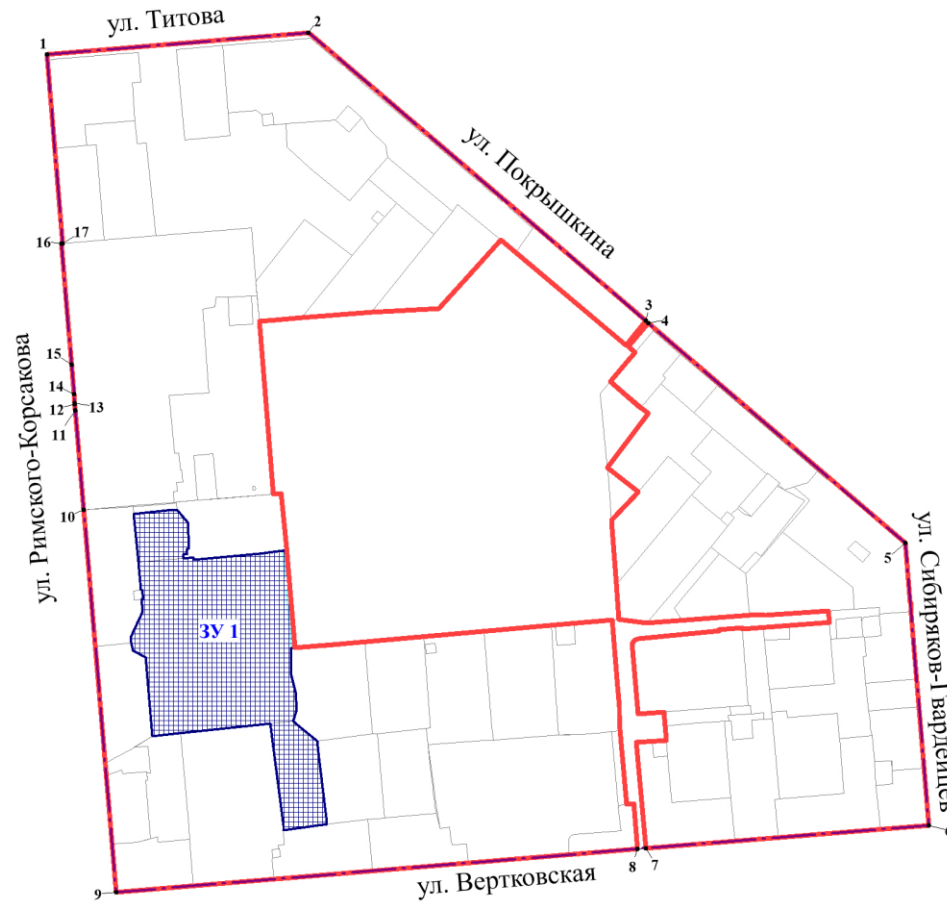










### Приложение 3

к проекту межевания территории квартала 310.04.02.01 в границах проекта планировки территории, ограниченной ул. Станиславского, полосой отвода Западно-Сибирской железной дороги, перспективной городской магистралью непрерывного движения, руслом реки Тулы, в Кировском и Ленинском районах

### ЧЕРТЕЖ межевания территории



#### Условные обозначения

-  красные линии, утвержденные в составе проекта планировки территории
-  границы существующего элемента планировочной структуры
-  границы образуемого земельного участка
-  линии отступа от красных линий в целях определения мест допустимого размещения зданий, сооружений
-  условный номер образуемого земельного участка
-  номер характерной точки границы территории, в отношении которой утвержден проект межевания

ул. Титова наименование элемента улично-дорожной сети