



## МЭРИЯ ГОРОДА НОВОСИБИРСКА

# ПОСТАНОВЛЕНИЕ

От 21.08.2019

№ 3096

О проекте межевания территории квартала 160.02.02.02 в границах проекта планировки территории, ограниченной береговой линией реки Оби, полосой отвода железной дороги, Советским шоссе, ул. Ватутина и дамбой Бугринского моста, в Кировском районе

В целях определения местоположения границ образуемых и изменяемых земельных участков, в соответствии с Градостроительным кодексом Российской Федерации, постановлением Правительства Российской Федерации от 19.11.2014 № 1221 «Об утверждении Правил присвоения, изменения и аннулирования адресов», решением Совета депутатов города Новосибирска от 24.05.2017 № 411 «О Порядке подготовки документации по планировке территории и признании утратившими силу отдельных решений Совета депутатов города Новосибирска», постановлениями мэрии города Новосибирска от 07.09.2018 № 3299 «О проекте планировки и проектах межевания территории, ограниченной береговой линией реки Оби, полосой отвода железной дороги, Советским шоссе, ул. Ватутина и дамбой Бугринского моста, в Кировском районе», от 26.03.2019 № 1005 «О подготовке проекта межевания территории квартала 160.02.02.02 в границах проекта планировки территории, ограниченной береговой линией реки Оби, полосой отвода железной дороги, Советским шоссе, ул. Ватутина и дамбой Бугринского моста, в Кировском районе», руководствуясь Уставом города Новосибирска, ПОСТАНОВЛЯЮ:

1. Утвердить проект межевания территории квартала 160.02.02.02 в границах проекта планировки территории, ограниченной береговой линией реки Оби, полосой отвода железной дороги, Советским шоссе, ул. Ватутина и дамбой Бугринского моста, в Кировском районе (приложение).

2. Присвоить адреса образуемым земельным участкам согласно приложению 1 к проекту межевания территории квартала 160.02.02.02 в границах проекта планировки территории, ограниченной береговой линией реки Оби, полосой отвода железной дороги, Советским шоссе, ул. Ватутина и дамбой Бугринского моста, в Кировском районе.

3. Департаменту строительства и архитектуры мэрии города Новосибирска разместить постановление на официальном сайте города Новосибирска в информационно-телекоммуникационной сети «Интернет».

4. Департаменту информационной политики мэрии города Новосибирска в течение семи дней со дня издания постановления обеспечить опубликование постановления.

5. Контроль за исполнением постановления возложить на заместителя мэра города Новосибирска – начальника департамента строительства и архитектуры мэрии города Новосибирска.

Мэр города Новосибирска

А. Е. Локоть

Приложение  
к постановлению мэрии  
города Новосибирска  
от 21.08.2019 № 3096

**ПРОЕКТ**  
**межевания территории квартала 160.02.02.02 в границах проекта**  
**планировки территории, ограниченной береговой линией реки**  
**Оби, полосой отвода железной дороги, Советским шоссе,**  
**ул. Ватутина и дамбой Бугринского моста,**  
**в Кировском районе**

1. Текстовая часть проекта межевания территории:
    - 1.1. Сведения об образуемых земельных участках (приложение 1).
    - 1.2. Сведения о границах территории, в отношении которой утвержден проект межевания (приложение 2).
  2. Чертеж межевания территории (приложение 3).
-

Приложение 1

к проекту межевания территории квартала 160.02.02.02 в границах проекта планировки территории, ограниченной Береговой линией реки Оби, полосой отвода железной дороги, Советским шоссе, ул. Ватутина и дамбой Бугринского моста, в Кировском районе

**СВЕДЕНИЯ  
об образуемых земельных участках**

Условный номер земельного участка на чертеже межевания территории	Учетный номер кадастрового квартала	Вид разрешенного использования образуемого земельного участка в соответствии с проектом планировки территории	Площадь образуемого земельного участка, га	Адрес земельного участка	Возможный способ образования земельного участка
1	2	3	4	5	6
ЗУ 1	54:35:052035	Склады - промышленные базы; склады; погрузочные терминалы и доки; нефтехранилища и нефтеналивные станции; газовые хранилища и обслуживающие их газоперекачивающие станции; конденсатные и газэлеваторы и продовольственные склады, за исключение железнодорожных перевалочных складов; пищевая промышленность - объекты пищевой промышленности; объекты по переработке сельскохозяйственной продукции способом, приводящем к ее переработке в	0,3363	Российская Федерация, Новосибирская область, городской округ город Новосибирск, город Новосибирск, ул. Брюллова, з/у 4	Перераспределение земельных участков с кадастровыми номерами 54:35:052035:66, 54:35:052035:67 с землями, государственная собственность на которые не разграничена

1	2	3	4	5	6
		иную продукцию (консервирование, копчение, хлебопечение), в том числе для производства напитков, алкогольных напитков, табачной продукции			
ЗУ 2	54:35:052035	Склады - промышленные базы; склады; погрузочные терминалы и доки; нефтехранилища и нефтеналивные станции; газовые хранилища и обслуживающие их газоперекачивающие станции; элеваторы и продовольственные склады, за исключение железнодорожных перевалочных складов; пищевая промышленность - объекты пищевой промышленности; объекты по переработке сельскохозяйственной продукции способом, приводящем к ее переработке в иную продукцию (консервирование, копчение, хлебопечение), в том числе для производства напитков, алкогольных напитков, табачной продукции	0,2445	Российская Федерация, Новосибирская область, городской округ город Новосибирск, город Новосибирск, ул. Брюллова, з/у 4/1	Перераспределение земельного участка с кадастровым номером 54:35:052035:64 с землями, государственная собственность на которые не разграничена
ЗУ 3	54:35:052035	Склады - промышленные базы; склады; погрузочные терминалы и доки; нефтехранилища и нефтеналивные станции; газовые хранилища и обслуживающие их газоперекачивающие станции; элеваторы и продовольственные склады, за исключение железнодорожных перевалочных складов;	0,4962	Российская Федерация, Новосибирская область, городской округ город Новосибирск, город Новосибирск, ул. Брюллова, з/у 6	Перераспределение земельных участков с кадастровыми номерами 54:35:052035:723, 54:35:052035:50 с землями, государственная собственность на которые не разграничена

1	2	3	4	5	6
		пищевая промышленность - объекты пищевой промышленности; объекты по переработке сельскохозяйственной продукции способом, приводящем к ее переработке в иную продукцию (консервирование, копчение, хлебопечение), в том числе для производства напитков, алкогольных напитков, табачной продукции			

---

Приложение 2

к проекту межевания территории квартала 160.02.02.02 в границах проекта планировки территории, ограниченной Береговой линией реки Оби, полосой отвода железной дороги, Советским шоссе, ул. Ватутина и дамбой Бугринского моста, в Кировском районе

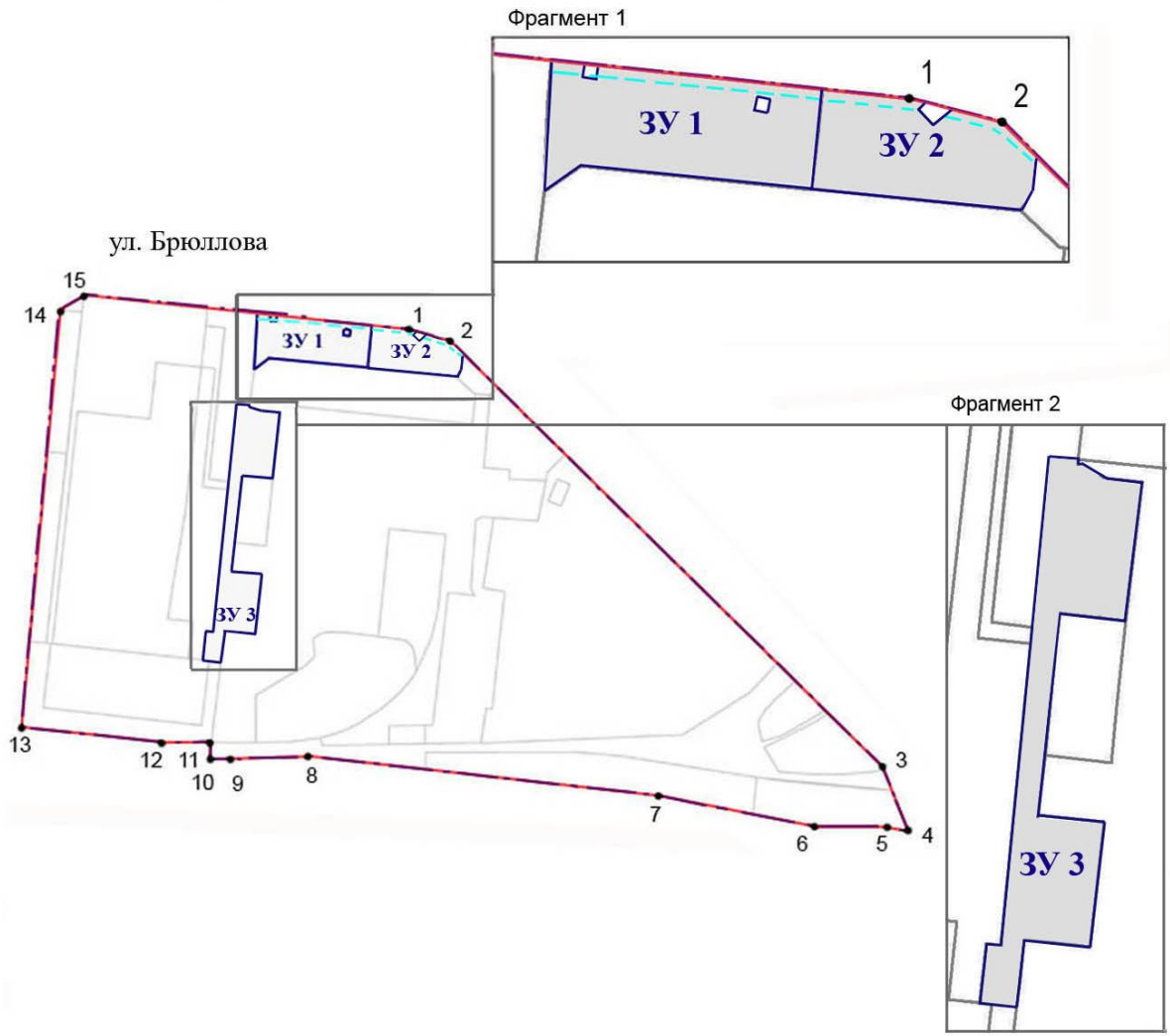
**СВЕДЕНИЯ**  
**о границах территории, в отношении которой утвержден**  
**проект межевания**

№ точки	Координаты	
	X	Y
1	2	3
1	479869,94	4199136,62
2	479882,33	4199155,75
3	479850,55	4199424,94
4	479841,93	4199456,02
5	479486,35	4199809,88
5	479432,21	4199830,24
7	479435,95	4199811,06
8	479436,39	4199758,28
9	479448,00	4199702,69
10	479464,12	4199625,47
11	479488,19	4199432,93
12	479494,57	4199381,95
13	479500,27	4199328,58
14	479497,68	4199267,63
15	479497,93	4199255,06
16	479511,91	4199256,91
17	479512,92	4199217,21








\_\_\_\_\_

Приложение 3  
 межевания территории квартала  
 160.02.02.02 в границах проекта  
 планировки территории, ограниченной Бе-  
 реговой линией реки Оби, полосой отвода  
 железной дороги, Советским шоссе, ул. Ва-  
 тутина и дамбой Бугринского моста, в Ки-  
 ровском районе

**ЧЕРТЕЖ**  
**межевания территории**



**Условные обозначения**

-  границы элемента планировочной структуры (квартала)
-  красные линии, утвержденные проектом планировки территории
-  границы образуемого земельного участка
-  линии отступа от красных линий в целях определения места допустимого размещения зданий строений, сооружений
-  условный номер образуемого земельного участка
-  номер характерной точки границы территории, в отношении которой утвержден проект межевания
-  наименование элемента улично-дорожной сети