

Об отмене публичного сервитута на земельный участок по ул. Станиславского, 20 и внесении изменений в постановление мэрии города Новосибирска от 02.10.2019 № 3633 «Об установлении публичных сервитутов на земельные участки в Ленинском районе»

В соответствии со статьей 48 Земельного кодекса Российской Федерации, Федеральным законом от 06.10.2003 № 131-ФЗ «Об общих принципах организации местного самоуправления в Российской Федерации», решением комиссии по вопросам земельных отношений и застройки земельных участков на территории г. Новосибирска (протокол от 26.12.2019 № 459), руководствуясь Уставом города Новосибирска, ПОСТАНОВЛЯЮ:

1. Отменить публичный сервитут на земельный участок с кадастровым номером 54:35:064062:15 (учетный номер части – 2, площадь части – 200 кв. м), местоположение установлено относительно ориентира – жилого дома, расположенного в границах участка, почтовый адрес ориентира: Российская Федерация, Новосибирская область, город Новосибирск, ул. Станиславского, 20.

2. Внести в постановление мэрии города Новосибирска от 02.10.2019 № 3633 «Об установлении публичных сервитутов на земельные участки в Ленинском районе» следующие изменения:

2.1. Признать утратившим силу строку 2 таблицы приложения 1 к постановлению.

2.2. Изложить приложение 2 к постановлению в новой редакции.

3. Департаменту земельных и имущественных отношений мэрии города Новосибирска:

3.1. Обеспечить проведение государственной регистрации прекращения публичного сервитута на земельный участок, указанный в пункте 1 настоящего постановления, в Управлении Федеральной службы государственной регистрации, кадастра и картографии по Новосибирской области.

3.2. Разместить постановление на официальном сайте города Новосибирска в информационно-телекоммуникационной сети «Интернет».

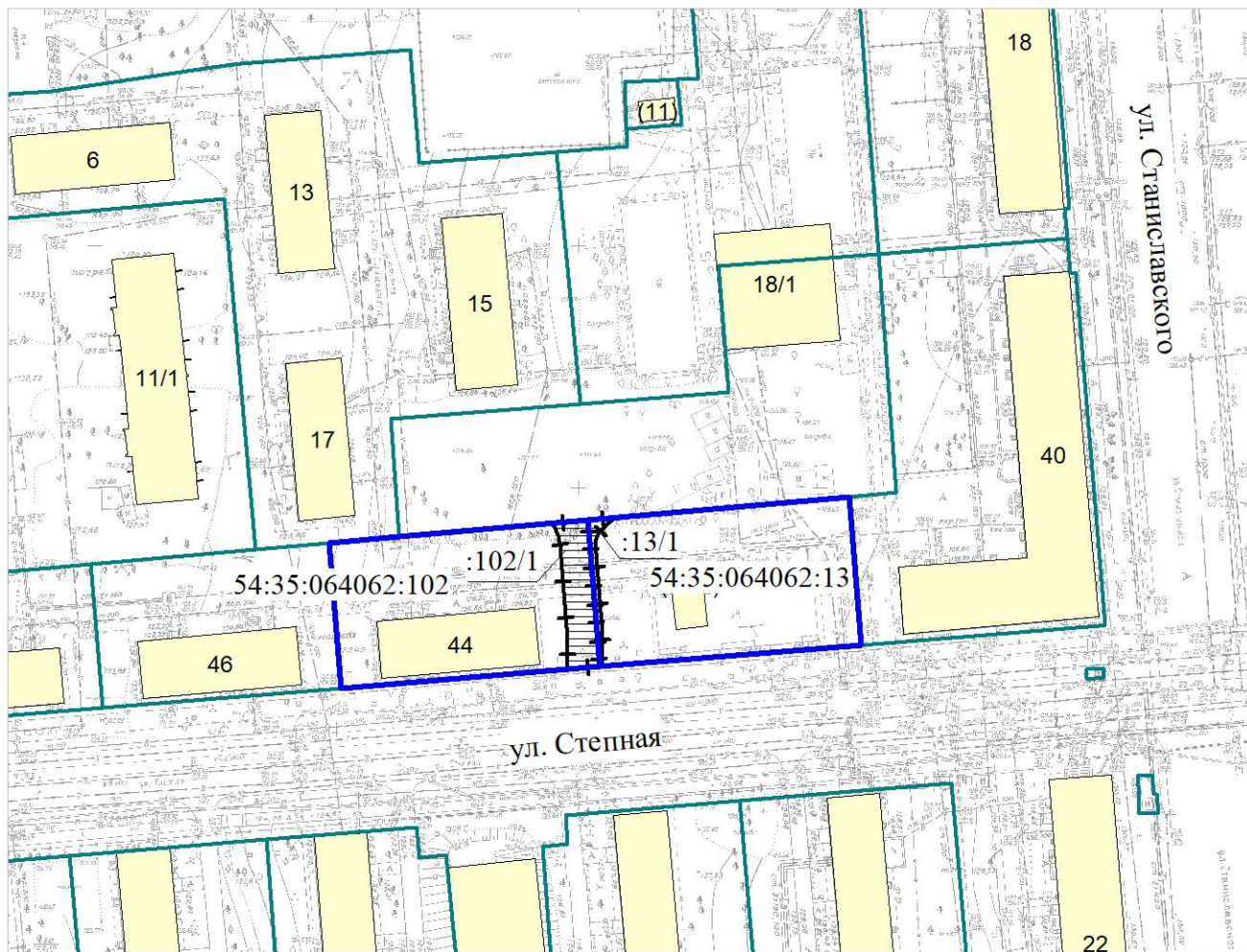
4. Департаменту информационной политики мэрии города Новосибирска обеспечить опубликование постановления.

5. Контроль за исполнением постановления возложить начальника департамента земельных и имущественных отношений мэрии города Новосибирска.

Мэр города Новосибирска




А. Е. Локоть

**СХЕМА**  
**земельных участков в Ленинском районе, обремененных**  
**публичными сервитутами**



Масштаб 1:1500

**Условные обозначения**

- |   |   |
|---|---|
|  | границы земельных участков, существующих в государственном кадастре недвижимости                  |
|  | граница земельного участка, обремененного публичным сервитутом                                    |
|  | граница части земельного участка, на которую распространяется сфера действия публичного сервитута |
| 54:35:064062:13   | кадастровый номер земельного участка  |
| :13/1   | учетный номер части земельного участка  |