



МЭРИЯ ГОРОДА НОВОСИБИРСКА

ПОСТАНОВЛЕНИЕ

От 20.06.2022

№ 2125

О проекте межевания территории квартала 090.01.05.01 в границах проекта планировки территории, ограниченной Советским шоссе, полосой отвода железной дороги, береговой полосой реки Оби и границей города Новосибирска, в Кировском районе

В целях определения местоположения границ образуемых и изменяемых земельных участков, в соответствии с Градостроительным кодексом Российской Федерации, постановлением Правительства Российской Федерации от 19.11.2014 № 1221 «Об утверждении Правил присвоения, изменения и аннулирования адресов», решением Совета депутатов города Новосибирска от 24.05.2017 № 411 «О Порядке подготовки документации по планировке территории, внесения в нее изменений и ее отмены и признании утратившими силу отдельных решений Совета депутатов города Новосибирска», постановлениями мэрии города Новосибирска от 01.03.2022 № 635 «О подготовке проекта межевания территории квартала 090.01.05.01 в границах проекта планировки территории, ограниченной Советским шоссе, полосой отвода железной дороги, береговой полосой реки Оби и границей города Новосибирска, в Кировском районе», от 29.03.2022 № 1006 «О проекте планировки и проектах межевания территории, ограниченной Советским шоссе, полосой отвода железной дороги, береговой полосой реки Оби и границей города Новосибирска, в Кировском районе», руководствуясь Уставом города Новосибирска, ПОСТАНОВЛЯЮ:

1. Утвердить проект межевания территории квартала 090.01.05.01 в границах проекта планировки территории, ограниченной Советским шоссе, полосой отвода железной дороги, береговой полосой реки Оби и границей города Новосибирска, в Кировском районе (далее – проект) (приложение).

2. Присвоить адреса образуемым земельным участкам согласно приложению 1 к проекту.

3. Признать утратившим силу постановление мэрии города Новосибирска от 22.01.2020 № 159 «О проекте межевания территории квартала 090.01.05.01 в границах проекта планировки территории, ограниченной Советским шоссе, полосой отвода железной дороги, береговой полосой реки Оби и границей города Новосибирска, в Кировском районе».

4. Департаменту строительства и архитектуры мэрии города Новосибирска разместить постановление на официальном сайте города Новосибирска в информационно-телекоммуникационной сети «Интернет».

5. Департаменту информационной политики мэрии города Новосибирска в течение семи дней со дня издания постановления обеспечить опубликование постановления.

6. Контроль за исполнением постановления возложить на заместителя мэра города Новосибирска – начальника департамента строительства и архитектуры мэрии города Новосибирска.

Мэр города Новосибирска

А. Е. Локоть

Приложение
к постановлению мэрии
города Новосибирска
от 20.06.2022 № 2125

ПРОЕКТ
межевания территории квартала 090.01.05.01 в границах проекта
планировки территории, ограниченной Советским шоссе,
полосой отвода железной дороги, береговой полосой
реки Оби и границей города Новосибирска,
в Кировском районе

1. Текстовая часть проекта межевания территории:
 - 1.1. Сведения об образуемых земельных участках (приложение 1).
 - 1.2. Сведения о границах территории, в отношении которой утвержден проект межевания (приложение 2).
 2. Чертеж межевания территории (приложение 3).
-

Приложение 1

к проекту межевания территории квартала 090.01.05.01 в границах проекта планировки территории, ограниченной Советским шоссе, полосой отвода железной дороги, береговой полосой реки Оби и границей города Новосибирска, в Кировском районе

**СВЕДЕНИЯ
об образуемых земельных участках**

Условный номер земельного участка на чертеже межевания территории	Вид разрешенного использования образуемого земельного участка в соответствии с проектом планировки территории	Площадь образуемого земельного участка, га	Адрес земельного участка	Возможный способ образования земельного участка
1	2	3	4	5
ЗУ 1	Здравоохранение (3.4) – объекты для оказания гражданам медицинской помощи; амбулаторно-поликлиническое обслуживание (3.4.1) – поликлиники; фельдшерские пункты; пункты здравоохранения; центры матери и ребенка; диагностические центры; молочные кухни; станции донорства крови; клинические лаборатории; объекты торговли (торговые центры, торгово-развлекательные центры (комплексы) (4.2) – объекты общей площадью свыше 5000 кв. метров для размещения одной или нескольких организаций, осуществляющих продажу товаров и (или) оказание услуг в соответствии с содержанием видов разрешенного использования «банковская и страховая деятельность (4.5)», «общественное питание (4.6)», «развлечения (4.8)», «развлекательные мероприятия	1,7152	Российская Федерация, Новосибирская область, городской округ город Новосибирск, город Новосибирск, ул. Николая Сотникова, з/у 10	Объединение земельных участков с кадастровыми номерами 54:35:053630:332, 54:35:053630:331, 54:35:000000:33884

1	2	3	4	5
	<p>(4.8.1)»; гаражи и (или) стоянки для автомобилей сотрудников и посетителей торгового центра;</p> <p>магазины (4.4) – объекты для продажи товаров, торговая площадь которых составляет до 5000 кв. метров; спорт (5.1) – объекты для занятия спортом: спортивные клубы в зданиях и сооружениях; спортивные залы в зданиях и сооружениях; бассейны в зданиях и сооружениях; физкультурно-оздоровительные комплексы в зданиях и сооружениях; объекты для устройства площадок для занятия спортом и физкультурой, на открытом воздухе (физкультурные площадки, беговые дорожки, поля для спортивной игры); сооружения для занятия спортом и физкультурой на открытом воздухе (теннисные корты, автодромы, мотодромы, трамплины, спортивные стрельбища);</p> <p>обеспечение занятий спортом в помещениях (5.1.2) – спортивные клубы в зданиях и сооружениях; спортивные залы в зданиях и сооружениях; бассейны в зданиях и сооружениях; физкультурно-оздоровительные комплексы в зданиях и сооружениях;</p> <p>площадки для занятий спортом (5.1.3) – объекты для устройства площадок для занятия спортом и физкультурой на открытом воздухе (физкультурные площадки, беговые дорожки, поля для спортивной игры);</p> <p>оборудованные площадки для занятий спортом (5.1.4) – сооружения для занятия спортом и физкультурой на открытом воздухе (теннисные корты, автодромы, мотодромы, трамплины, спортивные стрельбища)</p>			
ЗУ 2	<p>Спорт (5.1) – объекты для занятия спортом: спортивные клубы в зданиях и сооружениях; спортивные залы в зданиях и сооружениях; бассейны в зданиях и сооружениях; физкультурно-оздоровительные комплексы в зданиях и сооружениях; объекты для устройства площадок для занятия спортом и физкультурой на открытом воздухе (физкуль-</p>	0,4015	Российская Федерация, Новосибирская область, городской округ город Новосибирск, город Новосибирск, ул. Николая Сотникова, з/у 8	Образование земельного участка из земель, государственная собственность на которые не разграничена, в кадастровом квартале 54:35:053630

1	2	3	4	5
	турные площадки, беговые дорожки, поля для спортивной игры); сооружения для занятия спортом и физкультурой на открытом воздухе (теннисные корты, автодромы, мотодромы, трамплины, спортивные стрельбища); объекты для занятия водными видами спорта (причалы и сооружения, необходимые для организации водных видов спорта и хранения соответствующего инвентаря)			
ЗУ 3	Коммунальное обслуживание (3.1) – объекты для обеспечения физических и юридических лиц коммунальными услугами (холодного и горячего водоснабжения, электро-снабжения, водоотведения (канализации), газоснабжения (в том числе поставки на регулярной основе бытового газа в баллонах), теплоснабжения (отопления), в том числе поставки на регулярной основе твердого топлива при наличии печного отопления, сбора неопасных твердых отходов); обеспечение внутреннего правопорядка (8.3) – объекты для подготовки и поддержания в готовности органов внутренних дел, Росгвардии и спасательных служб, в которых существует военизированная служба; объекты гражданской обороны (за исключением объектов гражданской обороны, являющихся частями производственных зданий)	0,9969	Российская Федерация, Новосибирская область, городской округ город Новосибирск, город Новосибирск, ул. Дмитрия Шмони́на, з/у 14	Образование земельного участка из земель, государственная собственность на которые не разграничена, в кадастровом квартале 54:35:053625
ЗУ 4	Дошкольное, начальное и среднее общее образование (3.5.1) – школы	1,7565	Российская Федерация, Новосибирская область, городской округ город Новосибирск, город Новосибирск, ул. Дмитрия Шмони́на, з/у 15	Образование земельного участка из земель, государственная собственность на которые не разграничена, в кадастровых кварталах 54:35:053630, 54:35:053625
ЗУ 5	Дошкольное, начальное и среднее общее образование (3.5.1) – детские ясли; детские сады	1,0892	Российская Федерация, Новосибирская область, городской округ город Новосибирск, город Новосибирск, ул. Дмитрия Шмони́на, з/у 15/1	Образование земельного участка из земель, государственная собственность на которые не разграничена, в кадастровом квартале 54:35:053630

1	2	3	4	5
ЗУ 6	Энергетика (6.7) – объекты гидроэнергетики; тепловые станции и другие электростанции	1,0640	Российская Федерация, Новосибирская область, городской округ город Новосибирск, город Новосибирск, ул. Александра Чистякова, з/у 24	Образование земельного участка из земель, государственная собственность на которые не разграничена, в кадастровом квартале 54:35:053630
ЗУ 7	Коммунальное обслуживание (3.1) – объекты для обеспечения физических и юридических лиц коммунальными услугами (холодного и горячего водоснабжения, электроснабжения, водоотведения (канализации), газоснабжения (в том числе поставки на регулярной основе бытового газа в баллонах), теплоснабжения (отопления), в том числе поставки на регулярной основе твердого топлива при наличии печного отопления, сбора неопасных твердых отходов)	0,0093	Российская Федерация, Новосибирская область, городской округ город Новосибирск, город Новосибирск, ул. Николая Сотникова, з/у 4б	Раздел земельного участка с кадастровым номером 54:35:053625:2 с сохранением в измененных границах
ЗУ 8	Коммунальное обслуживание (3.1) – объекты для обеспечения физических и юридических лиц коммунальными услугами (холодного и горячего водоснабжения, электроснабжения, водоотведения (канализации), газоснабжения (в том числе поставки на регулярной основе бытового газа в баллонах), теплоснабжения (отопления), в том числе поставки на регулярной основе твердого топлива при наличии печного отопления, сбора неопасных твердых отходов)	0,0045	Российская Федерация, Новосибирская область, городской округ город Новосибирск, город Новосибирск, ул. Николая Сотникова, з/у 4а	
ЗУ 9	Коммунальное обслуживание (3.1) – объекты для обеспечения физических и юридических лиц коммунальными услугами (холодного и горячего водоснабжения, электроснабжения, водоотведения (канализации), газоснабжения (в том числе поставки на регулярной основе бытового газа в баллонах), теплоснабжения (отопления), в том числе поставки на регулярной основе твердого топлива при наличии печного отопления, сбора неопасных твердых отходов)	0,0049	Российская Федерация, Новосибирская область, городской округ город Новосибирск, город Новосибирск, ул. Николая Сотникова, з/у 2а	

Приложение 2

к проекту межевания территории квартала 090.01.05.01 в границах проекта планировки территории, ограниченной Советским шоссе, полосой отвода железной дороги, береговой полосой реки Оби и границей города Новосибирска, в Кировском районе

СВЕДЕНИЯ
о границах территории, в отношении которой утвержден
проект межевания

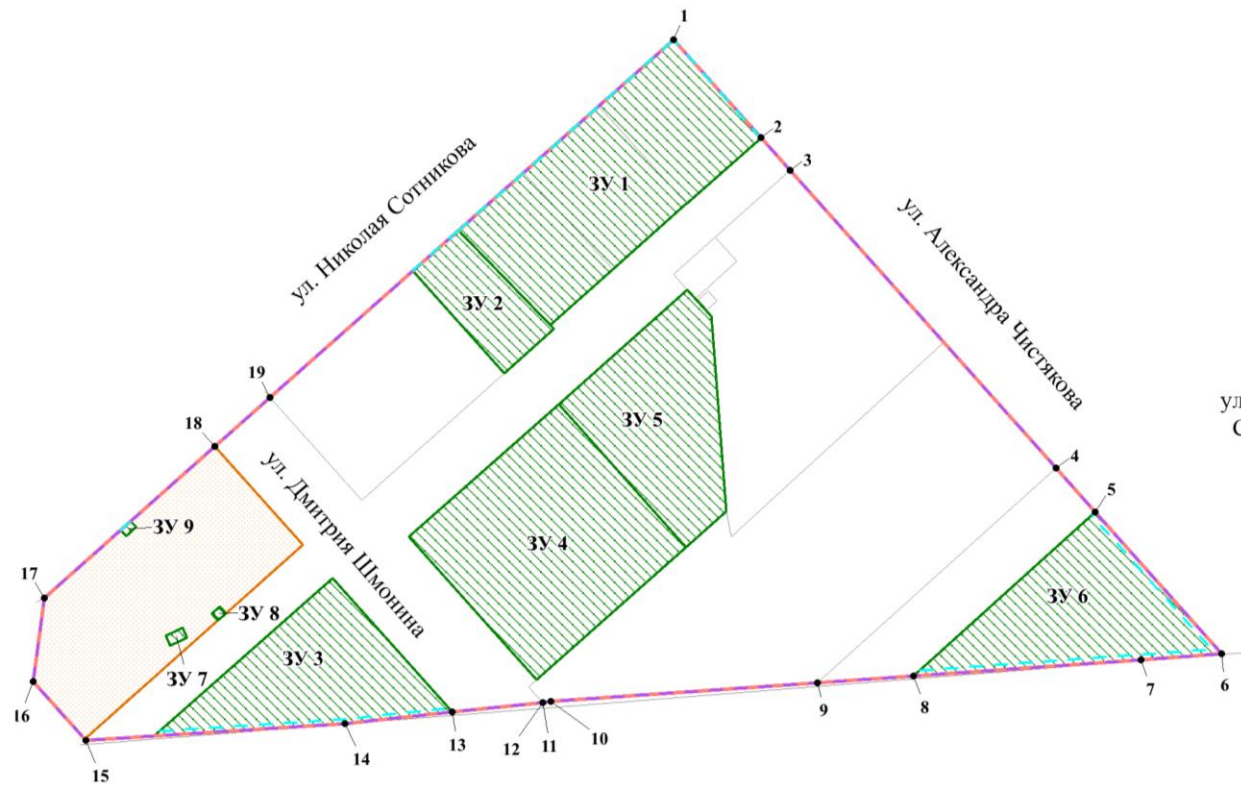
№ точки	Координаты	
	X	Y
1	2	3
1	478197,89	4200980,58
2	478130,88	4201039,05
3	478108,27	4201058,76
4	477904,86	4201236,22
5	477874,69	4201262,49
6	477778,01	4201346,83
7	477774,43	4201292,37
8	477765,11	4201138,42
9	477761,19	4201073,54
10	477750,26	4200893,03
11	477749,75	4200887,42
12	477749,72	4200887,42
13	477743,85	4200826,20
14	477736,92	4200753,66
15	477727,48	4200578,39
16	477767,39	4200543,35
17	477824,07	4200551,27
18	477925,49	4200667,75
19	477958,32	4200705,44

Примечания: система координат – МСК НСО.







Приложение 3

к проекту межевания территории квартала 090.01.05.01 в границах проекта планировки территории, ограниченной Советским шоссе, полосой отвода железной дороги, береговой полосой реки Оби и границей города Новосибирска, в Кировском районе

ЧЕРТЕЖ межевания территории



Условные обозначения

-  красные линии, утвержденные проектом планировки территории
-  границы существующего элемента планировочной структуры (квартала)
-  линии отступа от красных линий в целях определения мест допустимого размещения зданий, строений, сооружений
-  границы образуемого земельного участка
-  границы изменяемого земельного участка с кадастровым номером 54:35:053625:2
-  условный номер образуемого земельного участка

ул. Николая
Сотникова

наименование элемента улично-дорожной сети

• 1

номер характерной точки границы территории, в отношении которой утвержден проект межевания