



## МЭРИЯ ГОРОДА НОВОСИБИРСКА

# ПОСТАНОВЛЕНИЕ

От 19.04.2021

№ 1266

О проекте межевания территории квартала 322.01.00.06 в границах проекта планировки территории, ограниченной ул. Тульской, рекой Тулой, ул. Сибиряков-Гвардейцев, ул. Петухова, ул. Хилокской, в Кировском и Ленинском районах

В целях определения местоположения границ образуемых и изменяемых земельных участков, в соответствии с Градостроительным кодексом Российской Федерации, постановлением Правительства Российской Федерации от 19.11.2014 № 1221 «Об утверждении Правил присвоения, изменения и аннулирования адресов», решением Совета депутатов города Новосибирска от 24.05.2017 № 411 «О Порядке подготовки документации по планировке территории и признании утратившими силу отдельных решений Совета депутатов города Новосибирска», постановлениями мэрии города Новосибирска от 30.03.2018 № 1134 «О проекте планировки территории, ограниченной ул. Тульской, рекой Тулой, ул. Сибиряков-Гвардейцев, ул. Петухова, ул. Хилокской, в Кировском и Ленинском районах», от 17.11.2020 № 3615 «О подготовке проекта межевания территории квартала 322.01.00.06 в границах проекта планировки территории, ограниченной ул. Тульской, рекой Тулой, ул. Сибиряков-Гвардейцев, ул. Петухова, ул. Хилокской, в Кировском и Ленинском районах», руководствуясь Уставом города Новосибирска, ПОСТАНОВЛЯЮ:

1. Утвердить проект межевания территории квартала 322.01.00.06 в границах проекта планировки территории, ограниченной ул. Тульской, рекой Тулой, ул. Сибиряков-Гвардейцев, ул. Петухова, ул. Хилокской, в Кировском и Ленинском районах (приложение).

2. Присвоить адрес образуемому земельному участку согласно приложению 1 к проекту межевания территории квартала 322.01.00.06 в границах проекта планировки территории, ограниченной ул. Тульской, рекой Тулой, ул. Сибиряков-Гвардейцев, ул. Петухова, ул. Хилокской, в Кировском и Ленинском районах.

3. Департаменту строительства и архитектуры мэрии города Новосибирска разместить постановление на официальном сайте города Новосибирска в информационно-телекоммуникационной сети «Интернет».

4. Департаменту информационной политики мэрии города Новосибирска в течение семи дней со дня издания постановления обеспечить опубликование постановления.

5. Контроль за исполнением постановления возложить на заместителя мэра города Новосибирска – начальника департамента строительства и архитектуры мэрии города Новосибирска.

Мэр города Новосибирска

А. Е. Локоть

Приложение  
к постановлению мэрии  
города Новосибирска  
от 19.04.2021 № 1266

**ПРОЕКТ**  
**межевания территории квартала 322.01.00.06 в границах проекта**  
**планировки территории, ограниченной ул. Тульской, рекой Тулой,**  
**ул. Сибиряков-Гвардейцев, ул. Петухова, ул. Хилокской,**  
**в Кировском и Ленинском районах**

1. Текстовая часть проекта межевания территории:
    - 1.1. Сведения об образуемом земельном участке (приложение 1).
    - 1.2. Сведения о границах территории, в отношении которой утвержден проект межевания (приложение 2).
  2. Чертеж межевания территории (приложение 3).
-



Приложение 1

к проекту межевания территории квартала 322.01.00.06 в границах проекта планировки территории, ограниченной ул. Тульской, рекой Тулой, ул. Сибиряков-Гвардейцев, ул. Петухова, ул. Хилокской, в Кировском и Ленинском районах

**СВЕДЕНИЯ  
об образуемом земельном участке**

Условный номер земельного участка на чертеже межевания территории	Вид разрешенного использования образуемого земельного участка в соответствии с проектом планировки территории	Площадь образуемого земельного участка, га	Адрес земельного участка	Возможный способ образования земельного участка
1	2	3	4	5
ЗУ1	Склады (6.9) – склады	0,5674	Российская Федерация, Новосибирская область, городской округ город Новосибирск, город Новосибирск, ул. Петухова, з/у 67/10	Перераспределение земельного участка с кадастровым номером 54:35:051181:86 и земель, государственная собственность на которые не разграничена



Приложение 2  
к проекту межевания территории квартала 322.01.00.06 в границах проекта планировки территории, ограниченной ул. Тульской, рекой Тулой, ул. Сибиряков-Гвардейцев, ул. Петухова, ул. Хилокской, в Кировском и Ленинском районах

**СВЕДЕНИЯ**  
**о границах территории, в отношении которой утвержден**  
**проект межевания**

№ точки	Координаты	
	X	Y
1	2	3
1	478878.38	4195576.94
2	479403.73	4195639.41
3	479356.62	4196036.62
4	479352.00	4196162.77
5	479318.06	4196448.82
6	479296.13	4196467.34
7	479196.59	4196535.25
8	479094.67	4196522.99
9	478913.26	4196501.46
10	478377.50	4196437.86
11	478311.82	4196354.69
12	478392.35	4195676.34
13	478396.67	4195639.57
14	478430.05	4195613.46
15	478472.14	4195618.45








Приложение 3

к проекту межевания территории квартала 322.01.00.06 в границах проекта планировки территории, ограниченной ул. Тульской, рекой Тулой, ул. Сибиряков-Гвардейцев, ул. Петухова, ул. Хилокской, в Кировском и Ленинском районах

**ЧЕРТЕЖ МЕЖЕВАНИЯ ТЕРРИТОРИИ**



**Условные обозначения**

-  красные линии, утвержденные в составе проекта планировки территории
-  границы существующего элемента планировочной структуры (квартала)
-  границы образуемого земельного участка

**ЗУ1** условный номер образуемого земельного участка

**ул. Петухова** наименование элемента улично-дорожной сети

**1** номер характерной точки и границы территории, в отношении которой утвержден проект межевания

