



МЭРИЯ ГОРОДА НОВОСИБИРСКА

ПОСТАНОВЛЕНИЕ

От 01.02.2022

№ 316

О проведении общественных обсуждений по проекту постановления мэрии города Новосибирска «О проекте планировки и проекте межевания территории, предусматривающих размещение линейного объекта транспортной инфраструктуры местного значения – детской железной дороги в Заельцовском районе»

В целях выявления и учета мнения и интересов жителей города Новосибирска по проекту постановления мэрии города Новосибирска «О проекте планировки и проекте межевания территории, предусматривающих размещение линейного объекта транспортной инфраструктуры местного значения – детской железной дороги в Заельцовском районе», в соответствии с Градостроительным кодексом Российской Федерации, Федеральным законом от 06.10.2003 № 131-ФЗ «Об общих принципах организации местного самоуправления в Российской Федерации», постановлением Правительства Российской Федерации от 12.05.2017 № 564 «Об утверждении Положения о составе и содержании документации по планировке территории, предусматривающей размещение одного или нескольких линейных объектов», решением Совета депутатов города Новосибирска от 20.06.2018 № 640 «О Порядке организации и проведения в городе Новосибирске общественных обсуждений и публичных слушаний в соответствии с законодательством о градостроительной деятельности», постановлением мэрии города Новосибирска от 22.12.2020 № 4123 «О подготовке проекта планировки и проекта межевания территории, предусматривающих размещение линейного объекта транспортной инфраструктуры местного значения – детской железной дороги в Заельцовском районе», руководствуясь Уставом города Новосибирска, **ПОСТАНОВЛЯЮ:**

1. Провести общественные обсуждения по проекту постановления мэрии города Новосибирска «О проекте планировки и проекте межевания территории, предусматривающих размещение линейного объекта транспортной инфраструктуры местного значения – детской железной дороги в Заельцовском районе» (далее – проект) (приложение).

2. Установить порядок проведения общественных обсуждений по проекту (далее – общественные обсуждения), состоящий из следующих этапов:
оповещение о начале общественных обсуждений;
размещение проекта, подлежащего рассмотрению на общественных обсуждениях, и информационных материалов, открытие экспозиции или экспозиций такого проекта;

проведение экспозиции или экспозиций проекта, подлежащего рассмотрению на общественных обсуждениях;

подготовка и оформление протокола общественных обсуждений;

подготовка и опубликование заключения о результатах общественных обсуждений.

3. Определить организатором общественных обсуждений организационный комитет по подготовке и проведению общественных обсуждений (далее – организационный комитет) в следующем составе:

- | | |
|----------------------------------|--|
| Бакулова Екатерина Ивановна | – начальник отдела градостроительной подготовки территорий Главного управления архитектуры и градостроительства мэрии города Новосибирска; |
| Галимова Ольга Лингвинстоновна | – заместитель начальника Главного управления архитектуры и градостроительства мэрии города Новосибирска – начальник отдела комплексного устойчивого развития территорий; |
| Демченко Татьяна Юрьевна | – консультант отдела градостроительной подготовки территорий Главного управления архитектуры и градостроительства мэрии города Новосибирска; |
| Драбкин Алексей Петрович | – начальник Главного управления архитектуры и градостроительства мэрии города Новосибирска; |
| Канунников Сергей Иванович | – глава администрации Центрального округа по Железнодорожному, Заельцовскому и Центральному районам города Новосибирска; |
| Кучинская Ольга Владимировна | – эксперт отдела комплексного устойчивого развития территорий Главного управления архитектуры и градостроительства мэрии города Новосибирска; |
| Муратова Светлана Андреевна | – эксперт отдела комплексного устойчивого развития территорий Главного управления архитектуры и градостроительства мэрии города Новосибирска; |
| Позднякова Елена Викторовна | – заместитель начальника Главного управления архитектуры и градостроительства мэрии города Новосибирска; |
| Устьянцева Валентина Анатольевна | – главный специалист отдела градостроительной подготовки территорий Главного управления архитектуры и градостроительства мэрии города Новосибирска. |

4. Определить местонахождение организационного комитета по адресу: Российская Федерация, Новосибирская область, город Новосибирск, Красный проспект, 50, кабинет 528, почтовый индекс: 630091, адрес электронной почты: ogalimova@admnsk.ru, контактный телефон: 227-54-18.

5. Организационному комитету:

5.1. Провести общественные обсуждения в следующие сроки: с 03.02.2022 (дата опубликования оповещения о начале общественных обсуждений) до 17.03.2022 (дата опубликования заключения о результатах общественных обсуждений).

5.2. Подготовить оповещение о начале общественных обсуждений и не позднее чем за семь дней до дня размещения проекта в информационной системе Новосибирской области «Электронная демократия Новосибирской области» (далее – информационная система) организовать опубликование (обнародование) оповещения о начале общественных обсуждений в периодическом печатном издании «Бюллетень органов местного самоуправления города Новосибирска», размещение в средствах массовой информации, на официальном сайте города Новосибирска в информационно-телекоммуникационной сети «Интернет» (далее – официальный сайт).

5.3. Разместить проект и информационные материалы к нему в информационной системе.

5.4. Организовать оборудование информационных стендов по адресам:

Российская Федерация, Новосибирская область, город Новосибирск, Красный проспект, 50, кабинет 515;

Российская Федерация, Новосибирская область, город Новосибирск, ул. Ленина, 57, стенд кабинета 217 (администрация Центрального округа по Железнодорожному, Заельцовскому и Центральному районам города Новосибирска).

5.5. Предложить участникам общественных обсуждений, определенным законодательством о градостроительной деятельности и прошедшим идентификацию в соответствии с данным законодательством, в течение 15 дней со дня размещения проекта и информационных материалов к нему внести в организационный комитет предложения и замечания, касающиеся проекта.

5.6. В течение срока, указанного в подпункте 5.5 настоящего постановления, осуществлять регистрацию и рассмотрение предложений и замечаний, вносимых участниками общественных обсуждений.

6. Возложить на Дробкина Алексея Петровича, начальника Главного управления архитектуры и градостроительства мэрии города Новосибирска, ответственность за организацию и проведение первого заседания организационного комитета.

7. Департаменту строительства и архитектуры мэрии города Новосибирска разместить постановление и оповещение о начале общественных обсуждений на официальном сайте.

8. Департаменту информационной политики мэрии города Новосибирска обеспечить опубликование постановления и оповещения о начале общественных обсуждений в средствах массовой информации.

9. Контроль за исполнением постановления возложить на заместителя мэра города Новосибирска – начальника департамента строительства и архитектуры мэрии города Новосибирска.

Мэр города Новосибирска

А. Е. Локоть

Приложение
к постановлению мэрии
города Новосибирска
от 01.02.2022 № 316

Проект постановления мэрии
города Новосибирска

О проекте планировки и проекте межевания территории, предусматривающих размещение линейного объекта транспортной инфраструктуры местного значения – детской железной дороги в Заельцовском районе

В целях выделения элементов планировочной структуры, установления границ территорий общего пользования, границ зон планируемого размещения объектов капитального строительства, определения характеристик и очередности планируемого развития территории, определения местоположения границ образуемых и изменяемых земельных участков, с учетом протокола общественных обсуждений и заключения о результатах общественных обсуждений, в соответствии с Градостроительным кодексом Российской Федерации, постановлением Правительства Российской Федерации от 19.11.2014 № 1221 «Об утверждении Правил присвоения, изменения и аннулирования адресов», решением Совета депутатов города Новосибирска от 24.05.2017 № 411 «О Порядке подготовки документации по планировке территории, внесения в нее изменения и ее отмены и признании утратившими силу отдельных решений Совета депутатов города Новосибирска», постановлением мэрии города Новосибирска от 22.12.2020 № 4123 «О подготовке проекта планировки и проекта межевания территории, предусматривающих размещение линейного объекта транспортной инфраструктуры местного значения – детской железной дороги в Заельцовском районе», руководствуясь Уставом города Новосибирска, ПОСТАНОВЛЯЮ:

1. Утвердить проект планировки территории, предусматривающий размещение линейного объекта транспортной инфраструктуры местного значения – детской железной дороги в Заельцовском районе (приложение 1).
2. Утвердить проект межевания территории, предусматривающий размещение линейного объекта транспортной инфраструктуры местного значения – детской железной дороги в Заельцовском районе (приложение 2).
3. Присвоить адреса образуемым земельным участкам согласно приложению 2 к проекту межевания территории, предусматривающему размещение линейного объекта транспортной инфраструктуры местного значения – детской железной дороги в Заельцовском районе.

4. Департаменту строительства и архитектуры мэрии города Новосибирска разместить постановление на официальном сайте города Новосибирска в информационно-телекоммуникационной сети «Интернет».

5. Департаменту информационной политики мэрии города Новосибирска в течение семи дней со дня издания постановления обеспечить опубликование постановления.

6. Контроль за исполнением постановления возложить на заместителя мэра города Новосибирска – начальника департамента строительства и архитектуры мэрии города Новосибирска.

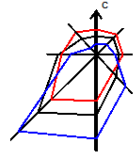
Мэр города Новосибирска

А. Е. Локоть

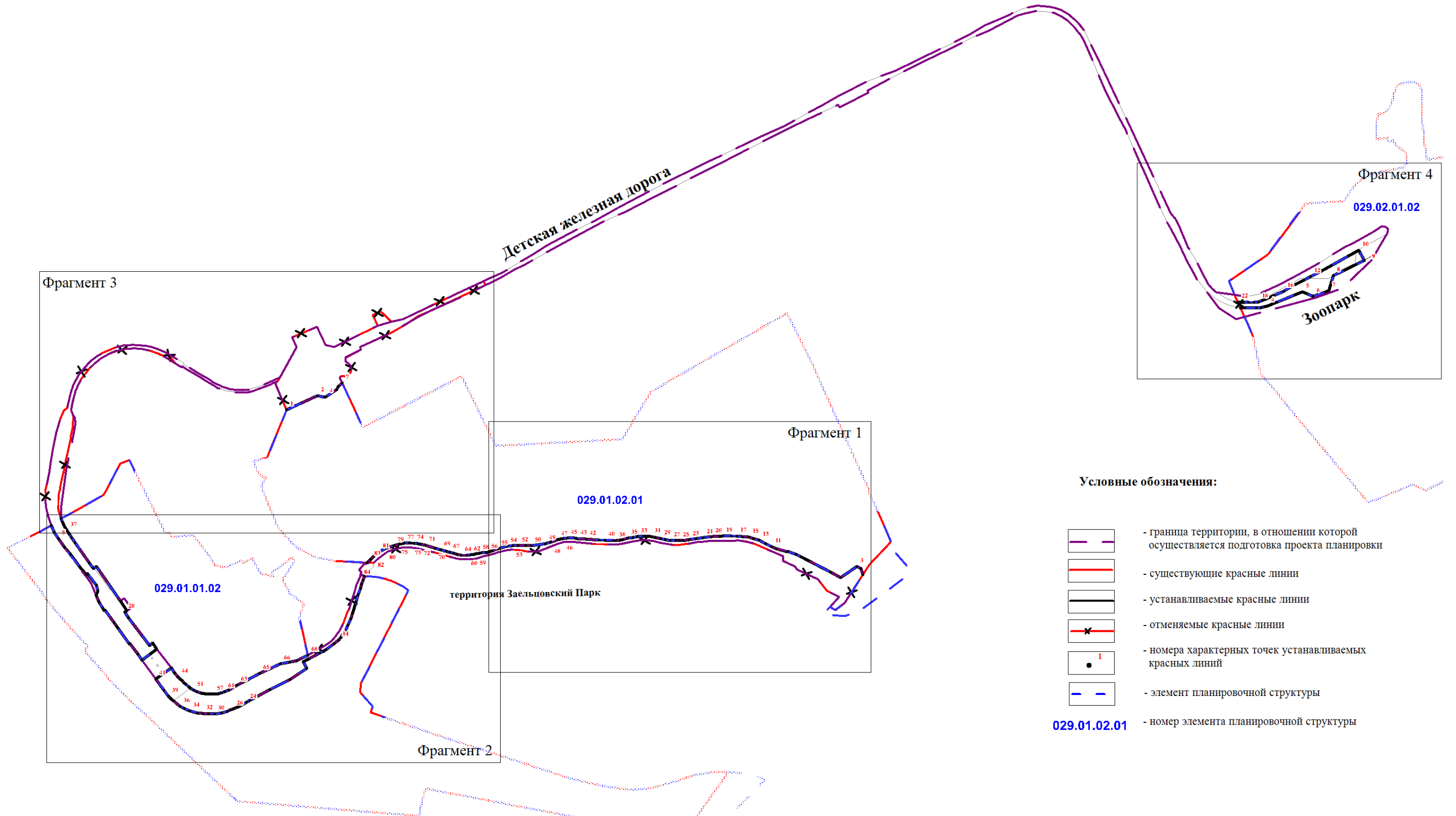
ПРОЕКТ
планировки территории, предусматривающий размещение линейного
объекта транспортной инфраструктуры местного значения – детской
железной дороги в Заельцовском районе

1. Проект планировки территории. Графическая часть.
 - 1.1. Чертеж красных линий (приложение 1).
 - 1.2. Чертеж границ зон планируемого размещения линейного объекта (приложение 2).
 - 1.3. Чертеж границ зон планируемого размещения линейного объекта, подлежащих реконструкции в связи с изменением их местоположения (приложение 3).
 2. Положение о размещении линейного объекта (приложение 4).
-







Приложение 1
 к проекту планировки территории, предусматривающему размещение
 линейного объекта транспортной инфраструктуры местного
 значения – детской железной дороги, в Заельцовском районе

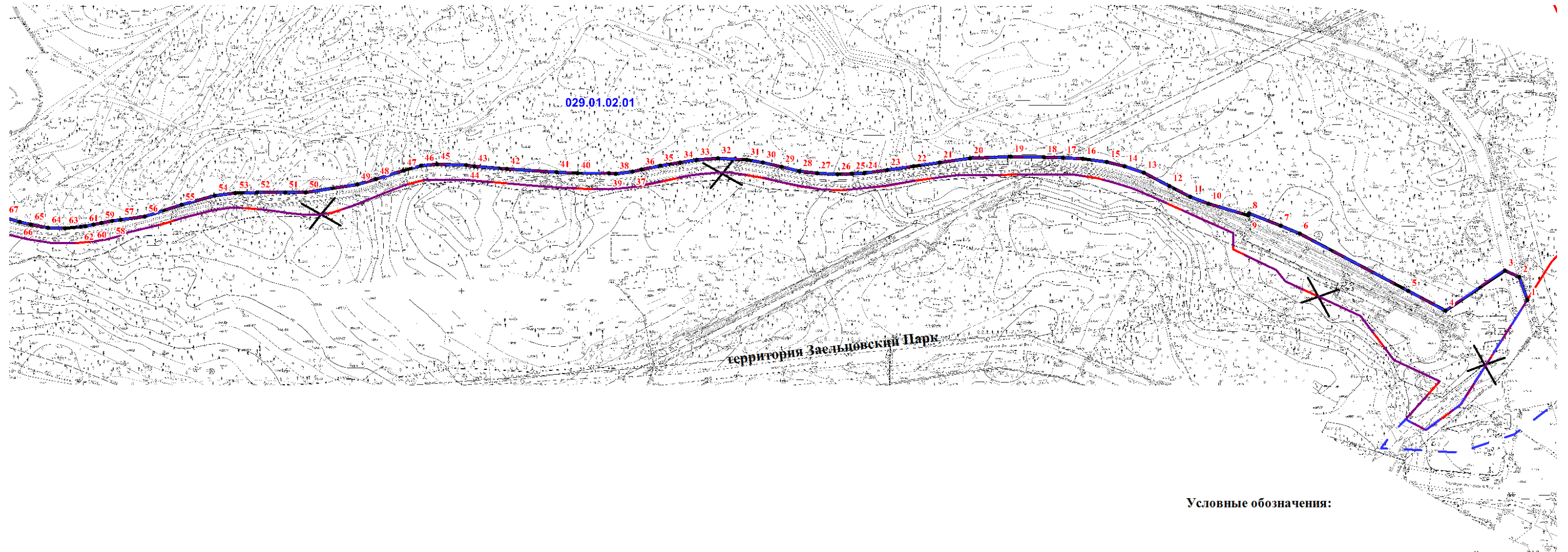
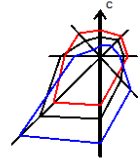


ПРОЕКТ ПЛАНИРОВКИ ТЕРРИТОРИИ. ГРАФИЧЕСКАЯ ЧАСТЬ
Чертеж красных линий









Условные обозначения:

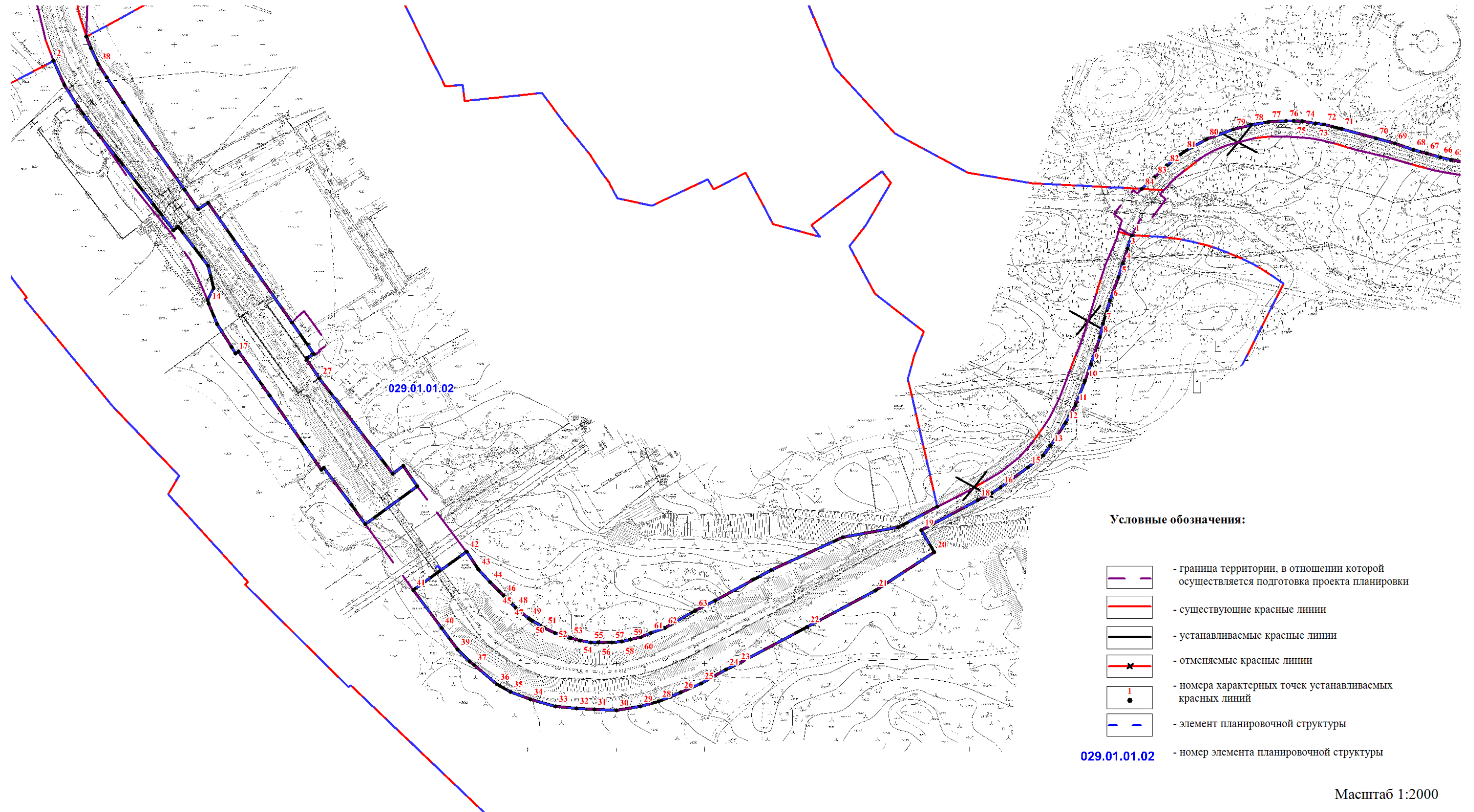
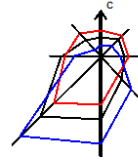
-  - граница территории, в отношении которой осуществляется подготовка проекта планировки
-  - существующие красные линии
-  - устанавливаемые красные линии
-  - отменяемые красные линии
-  - номера характерных точек устанавливаемых красных линий
-  - элемент планировочной структуры
- 029.01.02.01** - номер элемента планировочной структуры









Условные обозначения:

-  - граница территории, в отношении которой осуществляется подготовка проекта планировки
-  - существующие красные линии
-  - устанавливаемые красные линии
-  - отменяемые красные линии
-  - номера характерных точек устанавливаемых красных линий
-  - элемент планировочной структуры

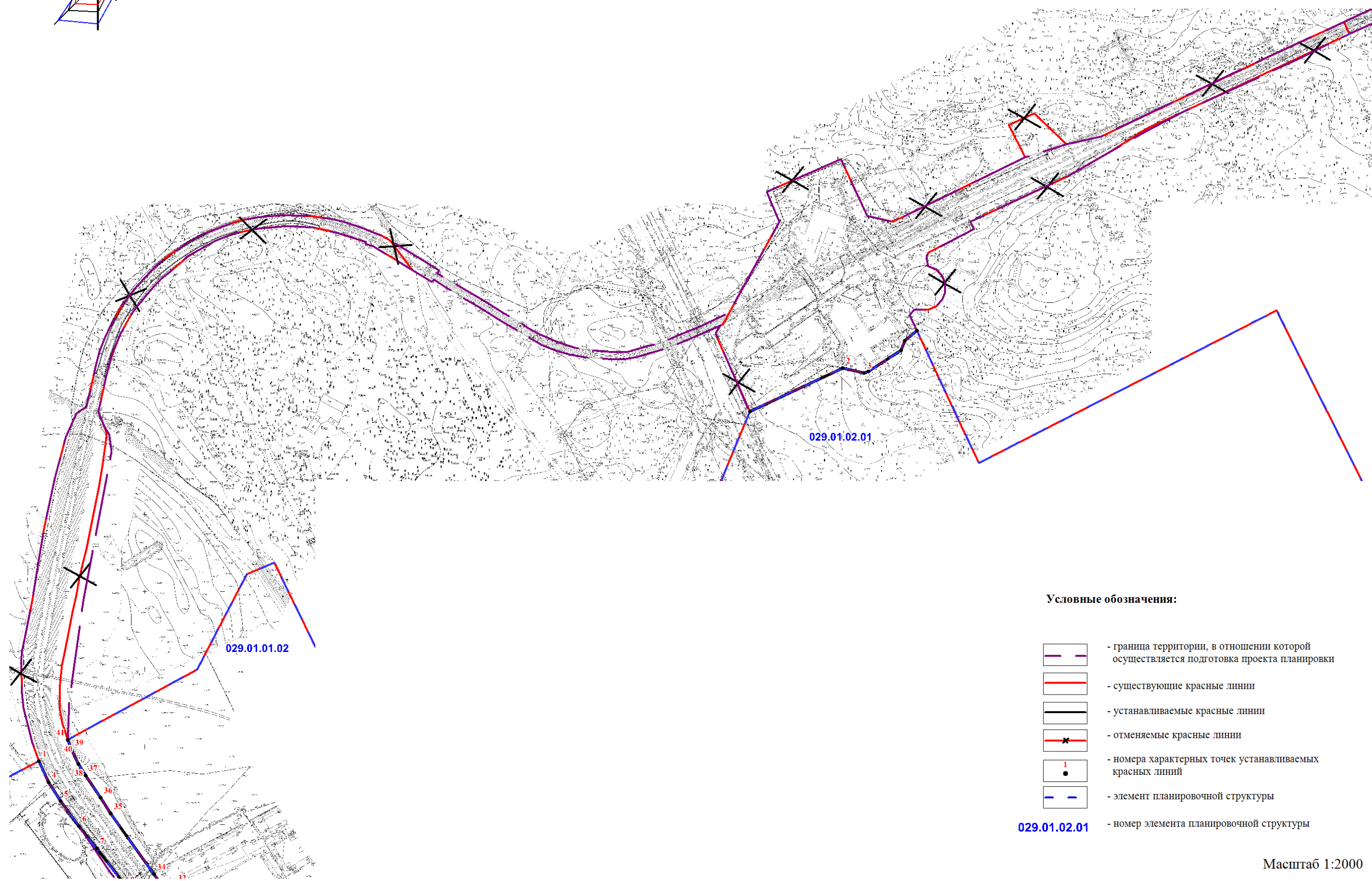
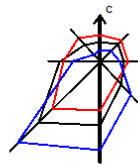
029.01.02.01 - номер элемента планировочной структуры









Условные обозначения:

-  - граница территории, в отношении которой осуществляется подготовка проекта планировки
-  - существующие красные линии
-  - устанавливаемые красные линии
-  - отменяемые красные линии
-  - номера характерных точек устанавливаемых красных линий
-  - элемент планировочной структуры

029.01.01.02 - номер элемента планировочной структуры

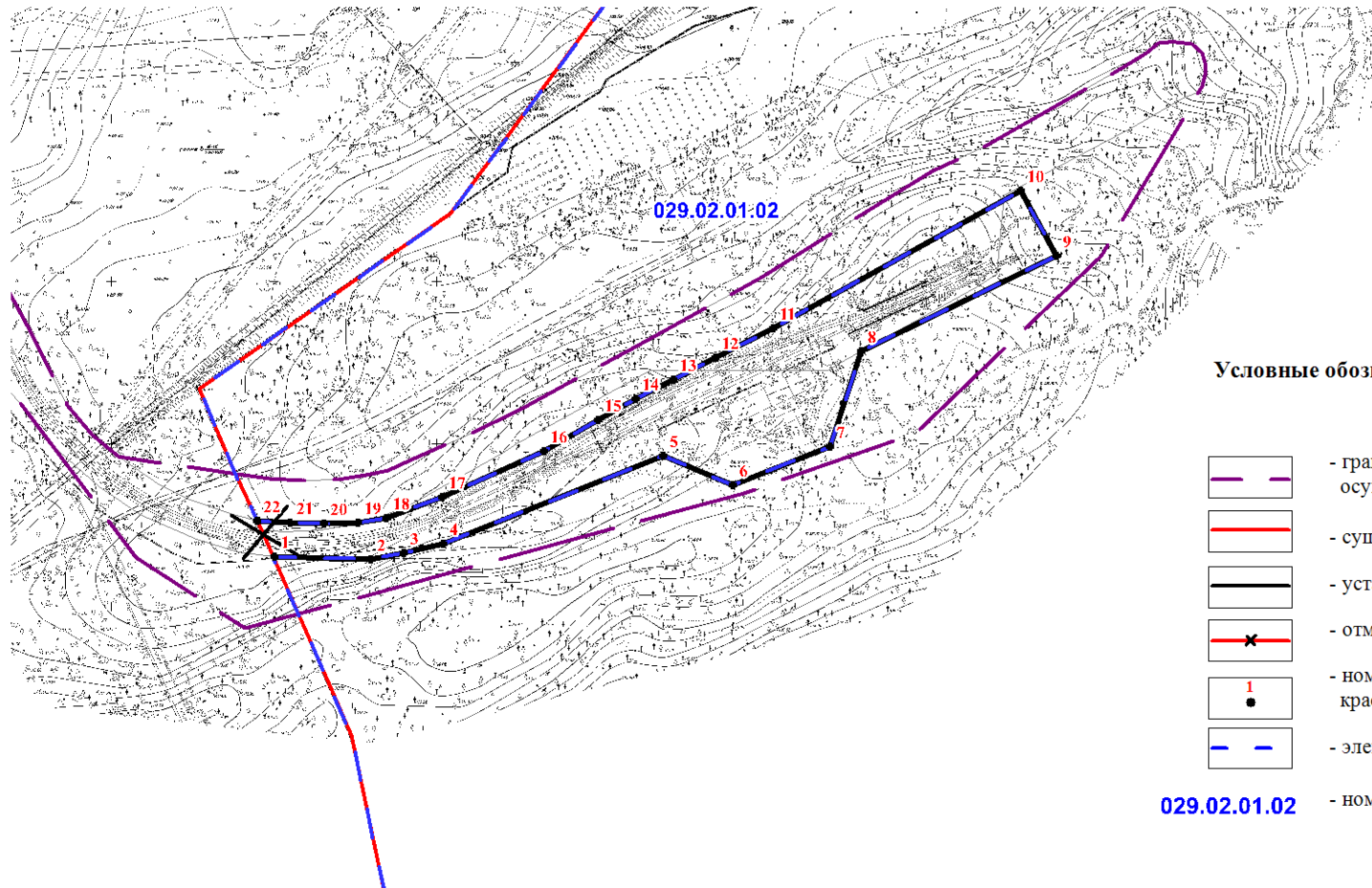
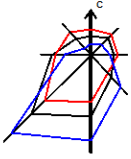


Условные обозначения:







-  - граница территории, в отношении которой осуществляется подготовка проекта планировки
-  - существующие красные линии
-  - устанавливаемые красные линии
-  - отменяемые красные линии
-  - номера характерных точек устанавливаемых красных линий
-  - элемент планировочной структуры

029.01.02.01 - номер элемента планировочной структуры

Фрагмент 4

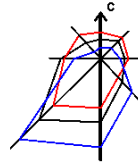


Условные обозначения:

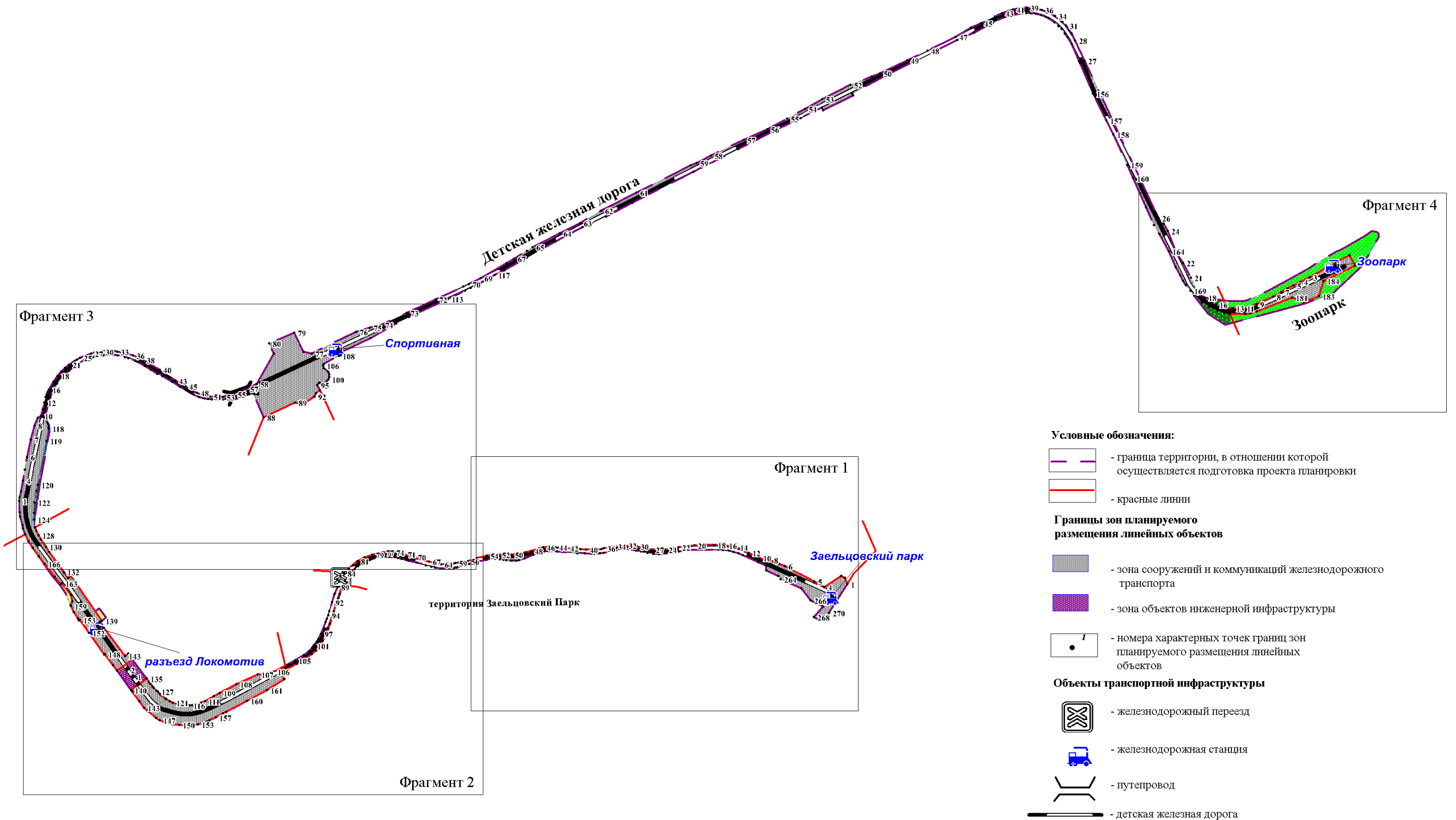
- | | |
|---|--|
|  | - граница территории, в отношении которой осуществляется подготовка проекта планировки |
|  | - существующие красные линии |
|  | - устанавливаемые красные линии |
|  | - отменяемые красные линии |
|  | - номера характерных точек устанавливаемых красных линий |
|  | - элемент планировочной структуры |
| 029.02.01.02 | - номер элемента планировочной структуры |

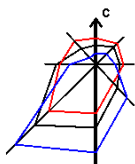
Приложение 2

к проекту планировки территории, предусматривающему размещение линейного объекта транспортной инфраструктуры местного значения – детской железной дороги, в Заельцовском районе





ПРОЕКТ ПЛАНИРОВКИ ТЕРРИТОРИИ. ГРАФИЧЕСКАЯ ЧАСТЬ
Чертеж границ зон планируемого размещения линейного объекта












Условные обозначения:

-  - граница территории, в отношении которой осуществляется подготовка проекта планировки
-  - красные линии

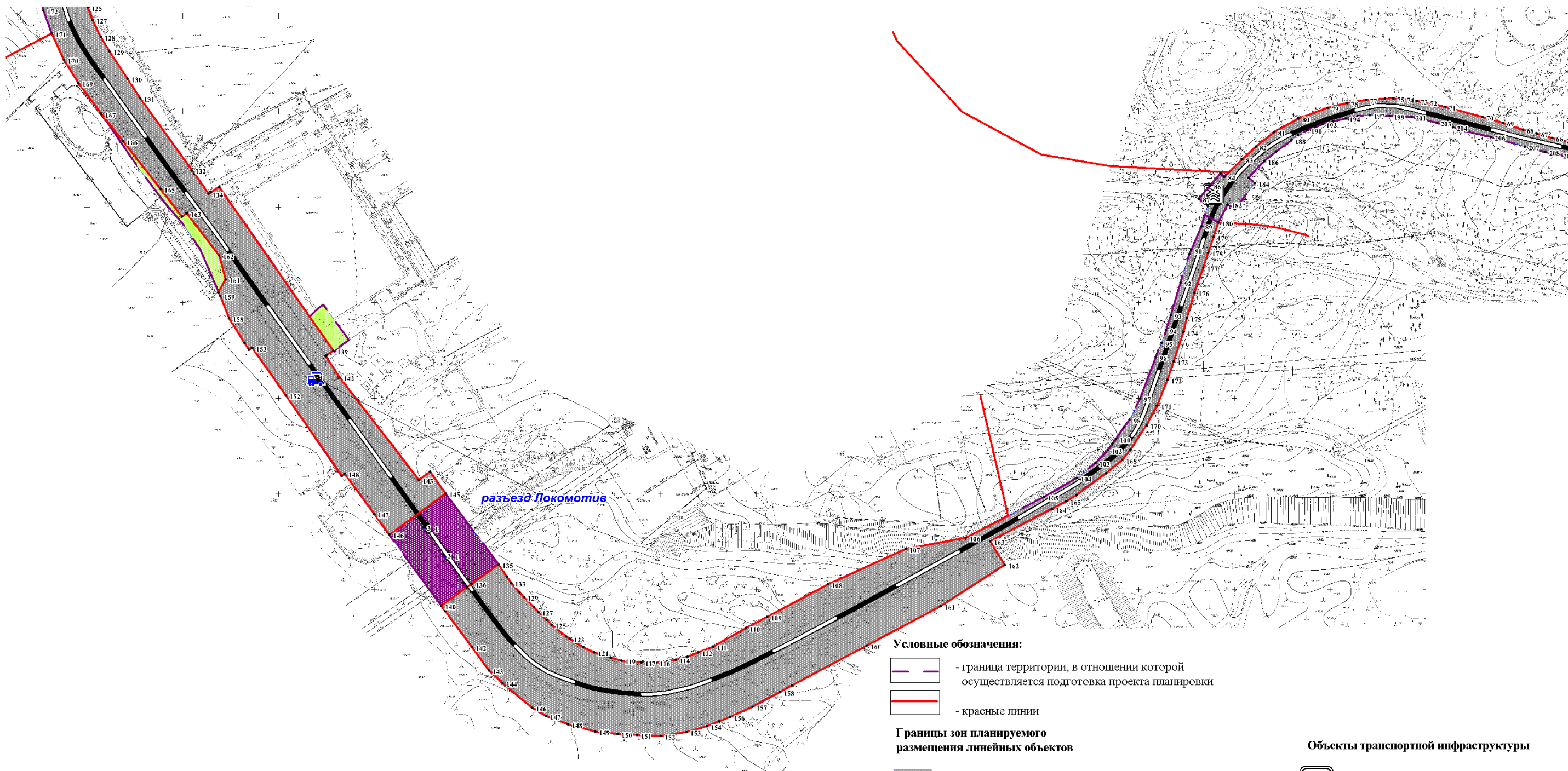
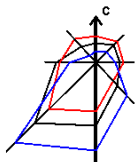
Границы зон планируемого размещения линейных объектов

-  - зона сооружений и коммуникаций железнодорожного транспорта
-  - зона объектов инженерной инфраструктуры
-  - номера характерных точек границ зон планируемого размещения линейных объектов



Объекты транспортной инфраструктуры

-  - железнодорожный переезд
-  - железнодорожная станция
-  - путепровод
-  - детская железная дорога




Фрагмент 2



Условные обозначения:

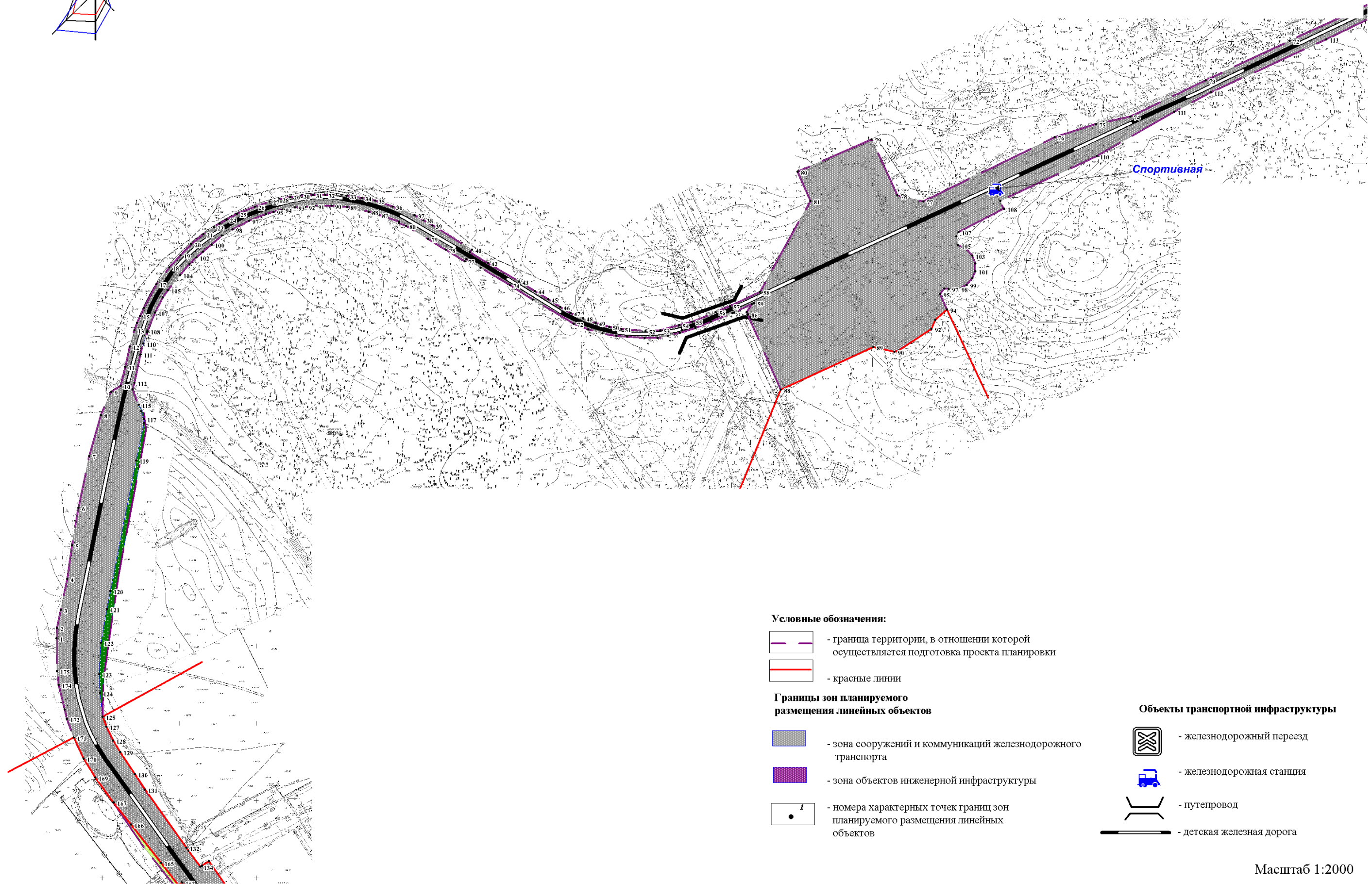
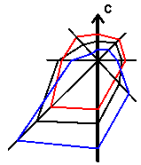
-  - граница территории, в отношении которой осуществляется подготовка проекта планировки
-  - красные линии

Границы зон планируемого размещения линейных объектов



-  - зона сооружений и коммуникаций железнодорожного транспорта
-  - зона объектов инженерной инфраструктуры
-  - номера характерных точек границ зон планируемого размещения линейных объектов

Объекты транспортной инфраструктуры




-  - железнодорожный переезд
-  - железнодорожная станция
-  - путепровод
-  - детская железная дорога



Условные обозначения:

-  - граница территории, в отношении которой осуществляется подготовка проекта планировки
-  - красные линии

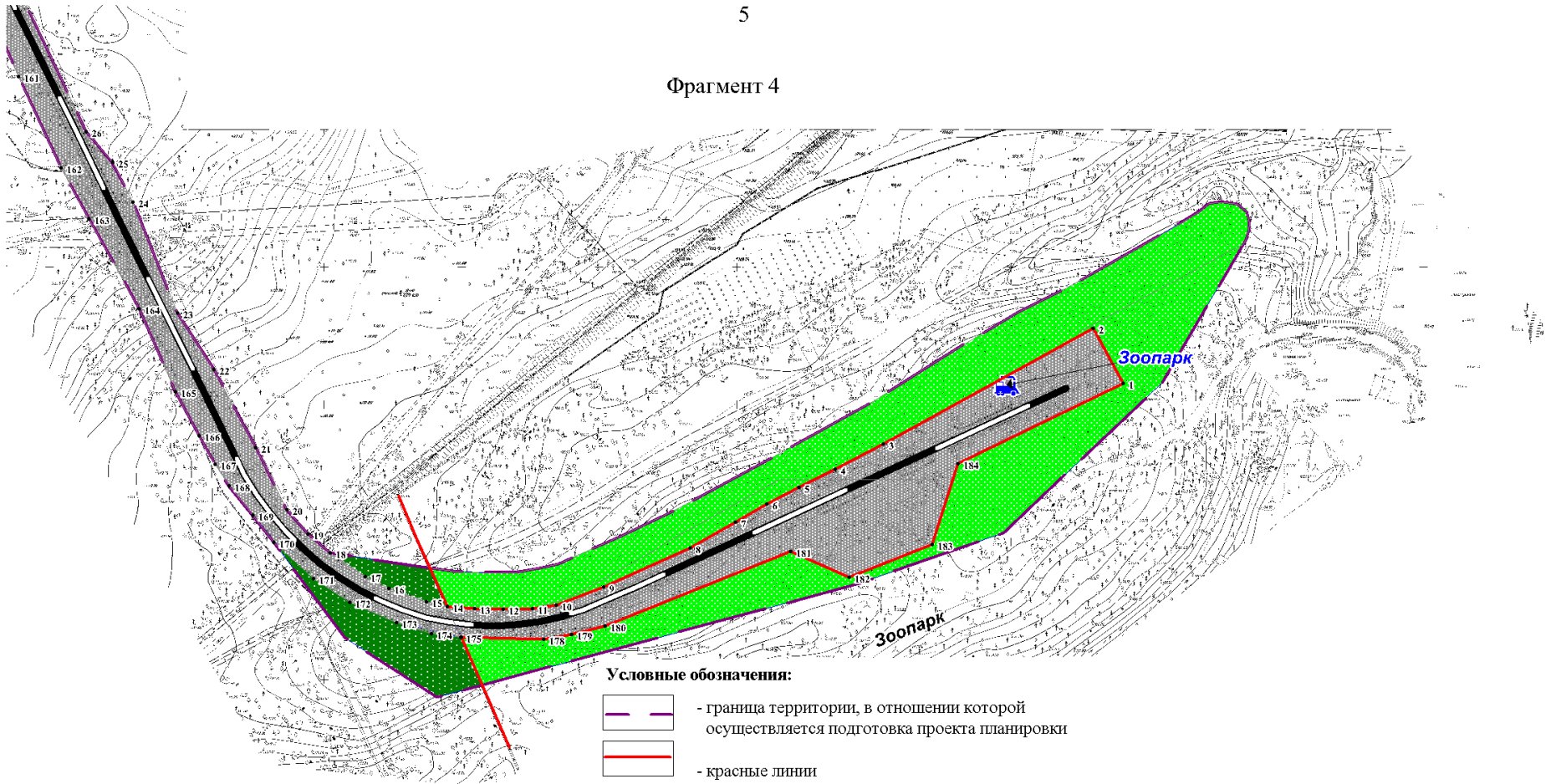
Границы зон планируемого размещения линейных объектов

-  - зона сооружений и коммуникаций железнодорожного транспорта
-  - зона объектов инженерной инфраструктуры
-  - номера характерных точек границ зон планируемого размещения линейных объектов



Объекты транспортной инфраструктуры

-  - железнодорожный переезд
-  - железнодорожная станция
-  - путепровод
-  - детская железная дорога




Фрагмент 4



Условные обозначения:

-  - граница территории, в отношении которой осуществляется подготовка проекта планировки
-  - красные линии

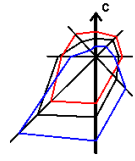
Границы зон планируемого размещения линейных объектов

-  - зона сооружений и коммуникаций железнодорожного транспорта
-  - зона объектов инженерной инфраструктуры
-  - номера характерных точек границ зон планируемого размещения линейных объектов

Объекты транспортной инфраструктуры

-  - железнодорожный переезд
-  - железнодорожная станция
-  - путепровод
-  - детская железная дорога



Масштаб 1:2000




ПРОЕКТ ПЛАНИРОВКИ ТЕРРИТОРИИ. ГРАФИЧЕСКАЯ ЧАСТЬ
Чертеж границ зон планируемого размещения линейного объекта,
подлежащего реконструкции в связи с изменением его местоположения





Условные обозначения:

-  - граница территории, в отношении которой осуществляется подготовка проекта планировки
-  - красные линии

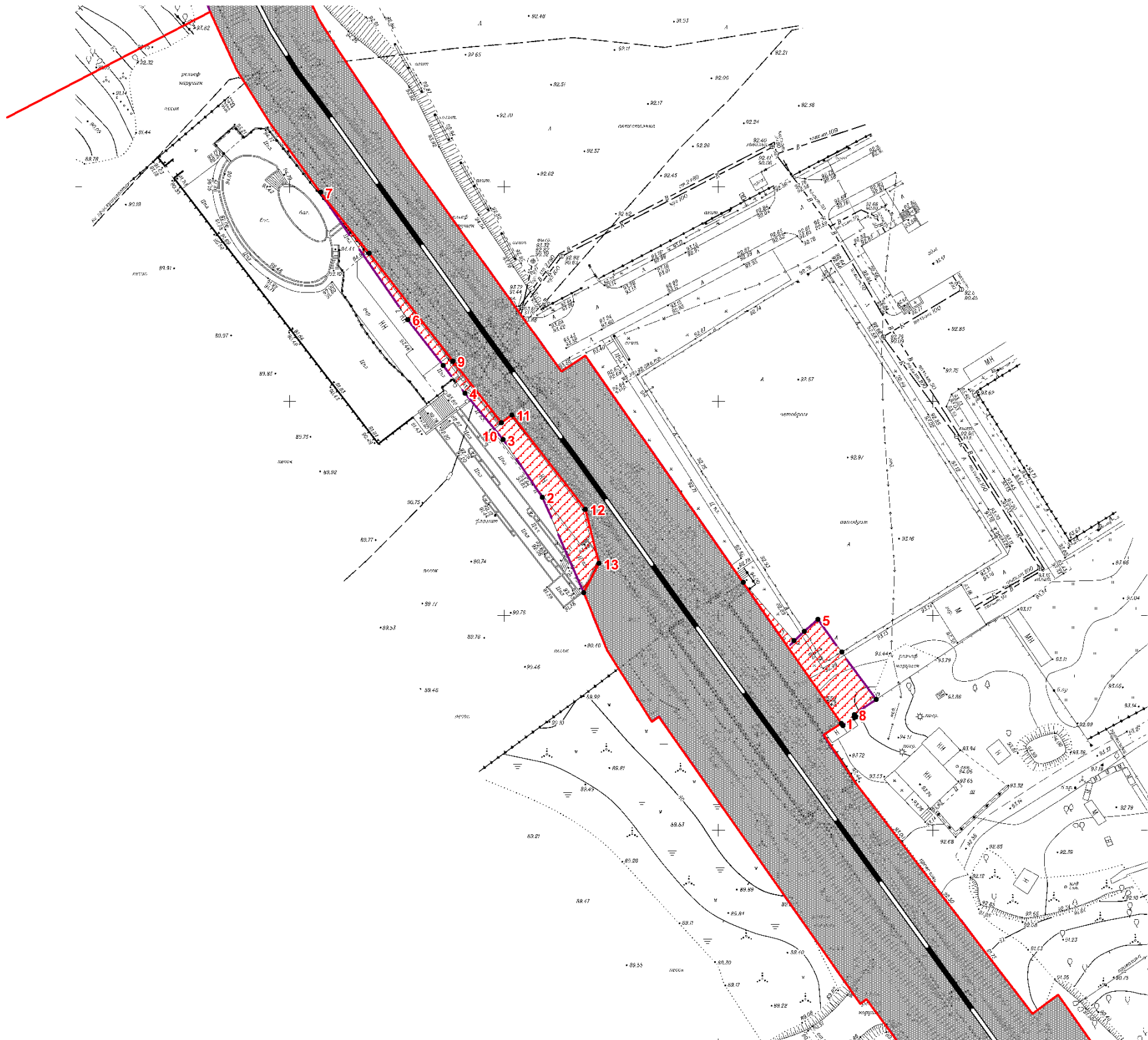
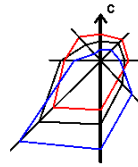
Граница зон планируемого размещения линейных объектов

-  - зона сооружений и коммуникаций железнодорожного транспорта



Граница зон планируемого размещения линейных объектов, подлежащих реконструкции в связи с изменением их местоположения

-  - зона объектов инженерной инфраструктуры
-  - номера характерных точек границ зон планируемого размещения линейных объектов, подлежащих реконструкции в связи с изменением их местоположения

Фрагмент 1





Условные обозначения:

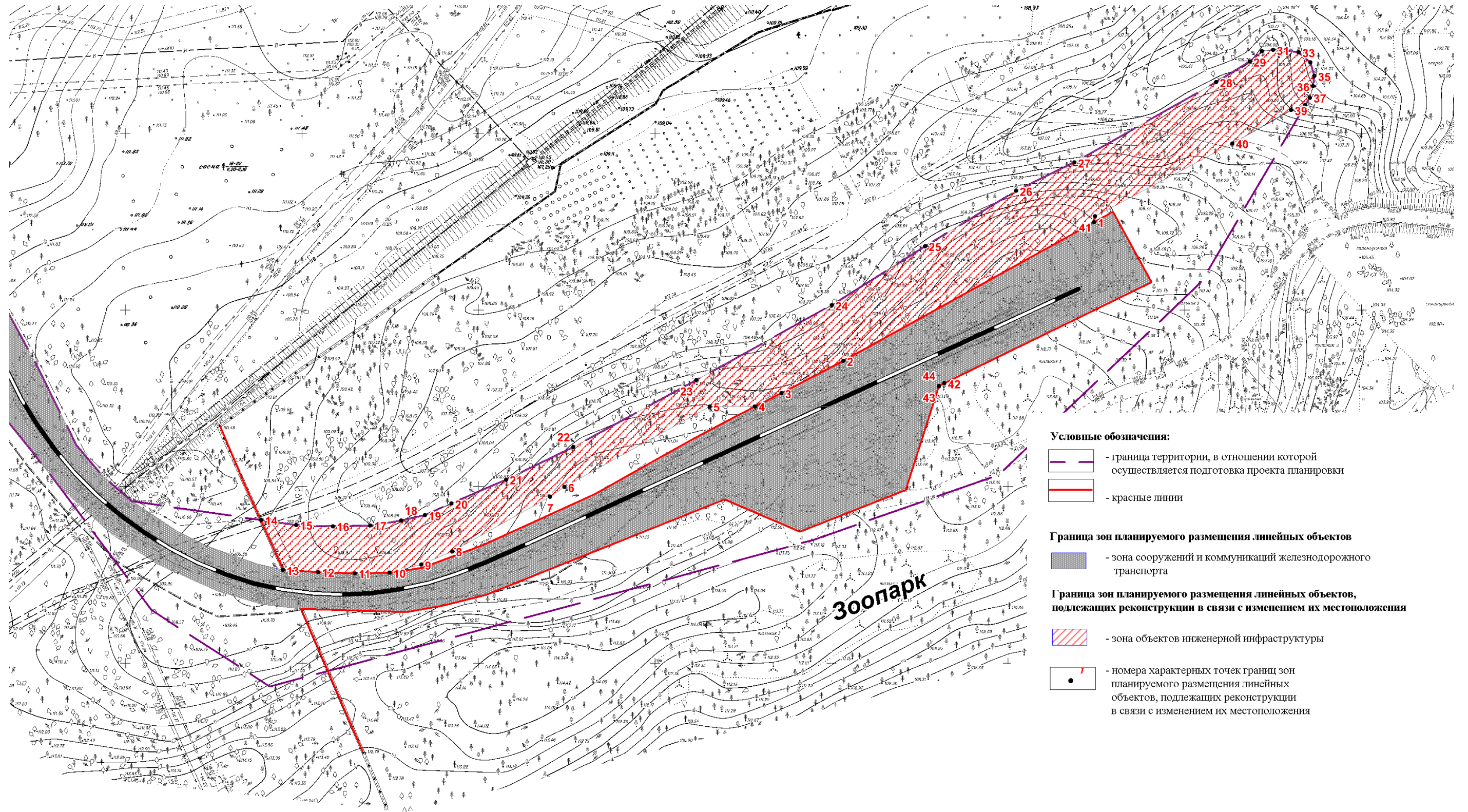
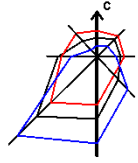
-  - граница территории, в отношении которой осуществляется подготовка проекта планировки
-  - красные линии

Граница зон планируемого размещения линейных объектов



-  - зона сооружений и коммуникаций железнодорожного транспорта

Граница зон планируемого размещения линейных объектов, подлежащих реконструкции в связи с изменением их местоположения


-  - зона объектов инженерной инфраструктуры
-  - номера характерных точек границ зон планируемого размещения линейных объектов, подлежащих реконструкции в связи с изменением их местоположения




Условные обозначения:


-  - граница территории, в отношении которой осуществляется подготовка проекта планировки
-  - красные линии

Граница зон планируемого размещения линейных объектов

-  - зона сооружений и коммуникаций железнодорожного транспорта

Граница зон планируемого размещения линейных объектов, подлежащих реконструкции в связи с изменением их местоположения

-  - зона объектов инженерной инфраструктуры

-  - номера характерных точек границ зон планируемого размещения линейных объектов, подлежащих реконструкции в связи с изменением их местоположения

Приложение 4
к проекту планировки территории,
предусматривающему размещение
линейного объекта транспортной
инфраструктуры местного значе-
ния – детской железной дороги в
Заельцовском районе

ПОЛОЖЕНИЕ о размещении линейного объекта

1. Наименование, основные характеристики (категория, протяженность, проектная мощность, пропускная способность, грузонапряженность, интенсивность движения) и назначение планируемого для размещения линейного объекта

Проект планировки территории, предусматривающий размещение линейного объекта транспортной инфраструктуры местного значения – детской железной дороги в Заельцовском районе (далее – проект планировки), разработан в отношении территории с местоположением: территория Заельцовский Парк в Заельцовском районе (далее – планируемая территория). Наименование линейного объекта – детская железная дорога в Заельцовском районе.

Площадь планируемой территории – 10,43 га.

1.1. Детская железная дорога

Новосибирская детская железная дорога открыта 4 июня 2005 года.

Железная дорога является аттракционом.

Протяженность железной дороги составляет 5,3 км.

Ширина колеи составляет 750 мм.

Время в пути по полноценному кругу детской железной дороге составляет 1 час 45 минут.

Остановочные пункты: 3 станции (Заельцовский парк, Спортивная, Зоопарк), 2 разъезда (Локомотив, Ельцовский).

Искусственные сооружения: бетонные подпорные стенки, две металлические эстакады высотой до 3 – 4 метров, два металлических моста длиной 24 и 72 м.

На детский железной дороге работают три тепловоза массой 24 т каждый и 12 пассажирских вагонов для детей.

Поезда детской железной дороги состоят из трех вагонов. Каждый из них оснащен 36 местами для сидения.

На 2021 год на ней прокатились уже около 500 тыс. человек.

2. Перечень субъектов Российской Федерации, перечень муниципальных районов, городских округов в составе субъектов Российской Федерации, перечень поселений, населенных пунктов, внутригородских территорий городов федерального значения, на территориях которых устанавливаются зоны планируемого размещения линейного объекта

Проектом планировки территории устанавливаются зоны планируемого размещения линейного объекта на территории Российской Федерации, Новосибирской области, города Новосибирска, в Заельцовском районе. В границах проекта планировки территории устанавливается зона планируемого размещения линейных объектов – зона сооружений и коммуникаций железнодорожного транспорта.

Также проектом планировки устанавливаются красные линии и зоны планируемого размещения объектов капитального строительства:

парки, скверы, бульвары, иные озелененные территории общего пользования;

природная зона;

зона отдыха и оздоровления;

зона объектов инженерной инфраструктуры.

3. Перечень координат характерных точек границ зон планируемого размещения линейного объекта

Перечень координат характерных точек зон планируемого размещения линейного объекта приведен в соответствии с системой координат, используемой для ведения Единого государственного реестра недвижимости – местной системы координат Новосибирской области, действующей на территории Новосибирской области на основании постановления Правительства Новосибирской области от 28.12.2011 № 608-п «О введении в действие местной системы координат Новосибирской области», и представлен в таблице 1.

Таблица 1

Перечень координат характерных точек границ зон планируемого размещения линейного объекта (система координат – МСК НСК)

№ точки	Координаты	
	X	Y
1	2	3
1	490087,56	4192444,20
2	490085,83	4192441,75
3	490088,27	4192440,02
4	490090,01	4192442,47
1	490102,25	4192433,79
2	490100,52	4192431,34

1	2	3
3	490102,96	4192429,61
4	490104,70	4192432,06
1	490250,71	4193818,85
2	490263,03	4193814,90
3	490266,54	4193807,09
4	490245,47	4193775,53
5	490256,23	4193756,01
6	490287,00	4193698,98
7	490291,40	4193688,78
8	490298,14	4193672,11
9	490296,98	4193671,85
10	490303,45	4193650,76
11	490307,08	4193641,34
12	490312,97	4193630,27
13	490320,11	4193616,92
14	490323,58	4193606,58
15	490326,07	4193597,50
16	490327,74	4193584,66
17	490328,33	4193574,22
18	490328,92	4193563,95
19	490329,33	4193546,56
20	490328,56	4193525,09
21	490326,73	4193508,81
22	490324,90	4193495,02
23	490322,90	4193481,25
24	490321,31	4193469,10
25	490321,13	4193462,46
26	490320,97	4193454,86
27	490321,51	4193444,16
28	490322,94	4193434,68
29	490325,18	4193425,22
30	490327,53	4193415,36
31	490328,94	4193406,90
32	490330,02	4193391,71
33	490329,42	4193380,49
34	490328,08	4193371,60
35	490326,46	4193361,28
36	490324,53	4193351,36
37	490323,46	4193346,36
38	490322,44	4193337,65
39	490322,73	4193334,04
40	490322,96	4193317,22
41	490323,67	4193306,27
42	490325,68	4193280,18

1	2	3
43	490327,09	4193262,87
44	490327,69	4193258,52
45	490328,52	4193243,19
46	490327,69	4193234,51
47	490325,44	4193225,21
48	490320,89	4193210,84
49	490318,11	4193200,95
50	490314,23	4193173,35
51	490314,40	4193162,75
52	490314,63	4193147,68
53	490314,34	4193136,46
54	490313,23	4193125,43
55	490308,60	4193107,72
56	490302,50	4193088,40
57	490300,78	4193075,62
58	490300,39	4193071,13
59	490299,41	4193065,36
60	490298,42	4193061,24
61	490297,78	4193057,00
62	490297,38	4193054,35
63	490296,80	4193046,19
64	490297,01	4193037,18
65	490298,74	4193028,18
66	490300,34	4193022,18
67	490302,66	4193014,45
68	490304,78	4193006,93
69	490308,29	4192996,59
70	490311,43	4192985,94
71	490317,02	4192966,47
72	490319,45	4192956,57
73	490320,33	4192951,86
74	490321,43	4192944,51
75	490321,69	4192939,27
76	490321,68	4192934,99
77	490321,19	4192925,16
78	490319,72	4192915,28
79	490317,17	4192905,15
80	490311,89	4192889,78
81	490304,92	4192876,91
82	490297,22	4192867,27
83	490290,66	4192860,08
84	490281,69	4192850,47
85	490283,57	4192848,43
86	490277,28	4192843,14

1	2	3
87	490270,30	4192837,21
88	490266,62	4192841,66
89	490255,92	4192838,33
90	490243,62	4192832,83
91	490241,59	4192831,93
92	490226,64	4192827,18
93	490209,62	4192821,72
94	490201,79	4192819,23
95	490195,27	4192816,83
96	490187,95	4192813,74
97	490166,29	4192805,33
98	490155,22	4192799,52
99	490151,07	4192796,66
100	490145,12	4192792,46
101	490142,93	4192790,73
102	490139,43	4192788,03
103	490132,67	4192781,65
104	490125,11	4192771,81
105	490115,15	4192754,48
106	490094,34	4192713,29
107	490088,82	4192681,91
108	490070,73	4192640,92
109	490053,94	4192609,12
110	490048,22	4192597,79
111	490038,74	4192580,64
112	490035,77	4192572,76
113	490033,72	4192567,04
114	490032,21	4192560,99
115	490031,35	4192556,10
116	490030,75	4192550,55
117	490030,74	4192542,94
118	490030,87	4192538,64
119	490032,01	4192532,54
120	490033,48	4192527,01
121	490036,50	4192518,43
122	490039,21	4192512,51
123	490043,71	4192505,63
124	490044,91	4192503,80
125	490051,12	4192496,18
126	490053,71	4192493,73
127	490057,89	4192489,47
128	490060,42	4192487,05
129	490065,74	4192481,94
130	490060,42	4192487,05

1	2	3
131	490065,74	4192481,94
132	490068,40	4192479,60
133	490073,17	4192475,41
134	490076,63	4192473,07
135	490082,92	4192468,80
136	490072,87	4192454,61
137	490075,32	4192452,87
138	490073,58	4192450,42
139	490071,13	4192452,16
140	490061,56	4192438,59
141	490058,73	4192440,65
142	490040,02	4192454,28
143	490027,71	4192463,17
144	490020,84	4192470,07
145	490018,89	4192472,38
146	490007,78	4192485,48
147	490003,48	4192492,83
148	489998,90	4192504,28
149	489995,03	4192518,39
150	489993,59	4192530,03
151	489992,90	4192540,40
152	489992,27	4192552,75
153	489994,36	4192566,29
154	489997,15	4192576,82
155	489999,64	4192583,38
156	490001,98	4192589,11
157	490006,98	4192600,83
158	490014,69	4192615,13
159	490017,95	4192621,52
160	490038,39	4192661,00
161	490058,58	4192699,89
162	490079,88	4192733,50
163	490092,39	4192726,16
164	490108,98	4192758,38
165	490112,96	4192766,20
166	490116,13	4192771,44
167	490127,48	4192787,15
168	490134,05	4192795,61
169	490139,44	4192799,98
170	490152,31	4192808,48
171	490162,35	4192814,17
172	490175,89	4192819,64
173	490185,49	4192823,20
174	490200,59	4192828,37

1	2	3
175	490208,10	4192830,24
176	490221,32	4192834,28
177	490234,27	4192839,16
178	490242,21	4192841,83
179	490250,33	4192844,56
180	490257,82	4192847,22
181	490257,85	4192847,23
182	490267,18	4192852,18
183	490264,54	4192856,06
184	490278,26	4192866,47
185	490280,96	4192863,21
186	490289,63	4192871,52
187	490294,74	4192877,90
188	490300,45	4192885,82
189	490303,08	4192889,37
190	490305,64	4192894,29
191	490307,16	4192898,38
192	490308,54	4192902,11
193	490310,04	4192907,78
194	490311,58	4192914,38
195	490312,05	4192916,91
196	490312,67	4192920,84
197	490313,09	4192927,11
198	490312,91	4192931,84
199	490312,60	4192937,62
200	490312,49	4192942,50
201	490311,86	4192948,99
202	490310,54	4192955,37
203	490308,76	4192962,20
204	490306,26	4192970,43
205	490304,91	4192974,34
206	490301,08	4192990,15
207	490295,91	4193008,01
208	490292,96	4193018,63
209	490291,33	4193025,86
210	490289,26	4193038,18
211	490288,82	4193050,62
212	490289,72	4193062,05
213	490290,62	4193067,42
214	490292,03	4193073,13
215	490294,00	4193078,99
216	490297,05	4193091,96
217	490299,05	4193099,89
218	490301,48	4193107,90

1	2	3
219	490305,48	4193124,64
220	490306,62	4193133,03
221	490306,45	4193141,48
222	490305,63	4193150,69
223	490304,71	4193157,79
224	490303,66	4193163,49
225	490302,42	4193173,77
226	490302,55	4193181,57
227	490303,35	4193187,10
228	490307,04	4193198,36
229	490313,48	4193215,36
230	490317,58	4193226,15
231	490320,13	4193235,86
232	490320,46	4193243,53
233	490319,77	4193260,64
234	490315,99	4193299,88
235	490315,09	4193314,27
236	490314,47	4193326,52
237	490314,39	4193333,45
238	490315,01	4193344,14
239	490315,96	4193350,77
240	490321,01	4193375,50
241	490321,76	4193381,32
242	490322,59	4193390,41
243	490322,30	4193398,67
244	490320,11	4193412,72
245	490317,65	4193423,10
246	490314,79	4193435,48
247	490313,13	4193446,01
248	490312,41	4193456,91
249	490313,58	4193471,10
250	490314,60	4193480,39
251	490317,16	4193495,72
252	490318,76	4193508,01
253	490319,63	4193517,43
254	490319,81	4193571,46
255	490319,22	4193580,74
256	490317,56	4193591,92
257	490315,15	4193600,37
258	490312,10	4193610,57
259	490308,48	4193618,70
260	490294,83	4193648,06
261	490287,67	4193663,93
262	490279,22	4193663,66

1	2	3
263	490267,81	4193686,36
264	490261,99	4193691,09
265	490243,12	4193730,69
266	490219,81	4193748,03
267	490208,39	4193772,26
268	490188,40	4193753,95
269	490182,65	4193764,44
270	490195,98	4193783,20
1	490427,64	4192227,36
2	490434,27	4192227,97
3	490446,03	4192230,59
4	490466,18	4192234,86
5	490487,76	4192238,29
6	490512,06	4192242,75
7	490545,46	4192250,08
8	490572,06	4192257,67
9	490587,05	4192264,61
10	490590,95	4192270,76
11	490603,32	4192274,03
12	490616,27	4192277,07
13	490626,99	4192280,07
14	490631,57	4192281,95
15	490636,13	4192283,81
16	490641,40	4192286,42
17	490656,52	4192294,77
18	490667,43	4192303,24
19	490675,13	4192310,51
20	490682,49	4192317,70
21	490688,69	4192325,54
22	490693,17	4192332,70
23	490695,53	4192336,21
24	490698,12	4192340,77
25	490701,69	4192347,59
26	490706,29	4192359,22
27	490709,58	4192368,68
28	490710,99	4192375,05
29	490712,33	4192382,35
30	490712,92	4192388,72
31	490713,43	4192396,91
32	490713,41	4192404,85
33	490712,60	4192418,90
34	490711,10	4192428,72
35	490709,27	4192437,22
36	490705,35	4192448,67

1	2	3
37	490699,49	4192463,00
38	490696,37	4192468,32
39	490692,92	4192474,18
40	490676,88	4192499,73
41	490675,13	4192498,47
42	490668,00	4192509,96
43	490655,91	4192530,02
44	490649,58	4192540,29
45	490644,26	4192549,00
46	490639,03	4192556,87
47	490635,24	4192563,49
48	490631,59	4192571,52
49	490628,44	4192579,43
50	490625,78	4192588,50
51	490624,46	4192596,34
52	490622,89	4192611,95
53	490623,20	4192621,29
54	490626,62	4192633,65
55	490628,77	4192642,53
56	490634,81	4192657,55
57	490638,52	4192666,85
58	490647,49	4192686,64
59	490640,29	4192682,57
60	490634,36	4192669,54
61	490634,00	4192668,63
62	490628,47	4192654,59
63	490624,53	4192644,30
64	490621,58	4192634,18
65	490619,68	4192626,55
66	490618,34	4192619,67
67	490618,35	4192611,24
68	490619,30	4192599,75
69	490620,11	4192592,74
70	490621,79	4192583,83
71	490624,27	4192574,83
72	490628,09	4192565,37
73	490644,08	4192539,00
74	490653,66	4192524,13
75	490665,06	4192505,39
76	490670,86	4192496,19
77	490669,32	4192495,14
78	490677,05	4192482,80
79	490684,27	4192471,28
80	490692,77	4192457,32

1	2	3
81	490692,77	4192457,31
82	490692,78	4192457,30
83	490694,56	4192452,56
84	490695,63	4192452,80
85	490695,64	4192452,77
86	490695,64	4192452,78
87	490700,08	4192439,34
88	490702,16	4192433,07
89	490705,33	4192419,05
90	490706,19	4192408,98
91	490706,13	4192398,23
92	490705,71	4192391,85
93	490705,53	4192385,32
94	490704,04	4192376,87
95	490702,80	4192371,30
96	490701,51	4192366,18
97	490697,24	4192355,22
98	490691,65	4192344,56
99	490687,75	4192337,67
100	490681,87	4192330,67
101	490677,29	4192325,25
102	490673,70	4192320,91
103	490669,46	4192316,48
104	490662,41	4192310,04
105	490652,75	4192302,23
106	490647,97	4192298,97
107	490638,35	4192293,82
108	490626,21	4192288,49
109	490625,43	4192288,14
110	490618,09	4192286,08
111	490611,25	4192284,03
112	490592,68	4192279,78
113	490588,56	4192278,67
114	490588,54	4192278,69
115	490578,40	4192282,51
116	490574,22	4192284,10
117	490569,16	4192285,63
118	490566,81	4192285,70
119	490542,51	4192280,53
120	490458,05	4192262,76
121	490446,20	4192260,34
122	490424,40	4192256,31
123	490403,99	4192254,85
124	490391,79	4192255,34

1	2	3
125	490376,53	4192256,87
126	490376,54	4192256,85
127	490370,05	4192259,35
128	490361,10	4192263,54
129	490353,49	4192268,15
130	490339,11	4192277,44
131	490328,82	4192283,88
132	490290,81	4192310,50
133	490288,80	4192311,91
134	490278,40	4192319,17
135	490278,41	4192319,18
136	490278,39	4192319,19
137	490279,08	4192320,30
138	490281,99	4192324,82
139	490195,67	4192383,62
140	490193,39	4192380,09
141	490192,97	4192379,47
142	490181,70	4192386,75
143	490127,49	4192427,55
144	490131,81	4192433,45
145	490120,23	4192441,47
146	490099,18	4192411,85
147	490110,15	4192403,96
148	490131,27	4192388,76
149	490131,26	4192388,75
150	490131,27	4192388,75
151	490130,14	4192387,34
152	490172,59	4192358,40
153	490197,66	4192341,05
154	490197,66	4192341,05
155	490197,67	4192341,03
156	490196,54	4192339,38
157	490200,18	4192337,11
158	490213,25	4192329,23
159	490224,93	4192324,56
160	490226,72	4192323,81
161	490233,52	4192327,47
162	490246,19	4192324,43
163	490268,39	4192307,53
164	490266,55	4192305,03
165	490281,13	4192293,94
166	490306,38	4192274,62
167	490320,73	4192263,45
168	490320,84	4192263,38

1	2	3
169	490337,11	4192251,76
170	490349,44	4192244,25
171	490363,16	4192238,07
172	490375,15	4192233,75
173	490381,40	4192232,33
174	490397,51	4192228,44
175	490406,41	4192227,67
1	490853,32	4194802,76
2	490873,42	4194792,05
3	490831,97	4194715,24
4	490823,07	4194697,54
5	490816,52	4194684,30
6	490810,55	4194672,65
7	490804,15	4194660,99
8	490795,00	4194644,47
9	490780,98	4194612,73
10	490774,72	4194595,45
11	490773,41	4194586,76
12	490773,30	4194576,25
13	490773,77	4194565,82
14	490774,46	4194555,84
15	490776,33	4194548,32
16	490781,41	4194534,53
17	490785,74	4194526,08
18	490794,41	4194513,36
19	490801,41	4194505,33
20	490810,41	4194497,69
21	490833,28	4194486,65
22	490861,88	4194471,65
23	490882,38	4194458,79
24	490923,12	4194442,91
25	490937,49	4194435,55
26	490948,82	4194426,02
27	491252,65	4194286,63
28	491291,74	4194268,70
29	491304,91	4194262,54
30	491312,78	4194257,19
31	491320,78	4194251,39
32	491327,38	4194244,73
33	491332,89	4194238,90
34	491339,48	4194230,39
35	491347,20	4194217,25
36	491351,29	4194204,96
37	491353,51	4194196,34

1	2	3
38	491354,79	4194187,16
39	491355,72	4194176,68
40	491355,64	4194167,92
41	491352,83	4194149,52
42	491350,03	4194140,82
43	491345,63	4194128,63
44	491339,27	4194114,77
45	491326,88	4194087,12
46	491319,14	4194068,32
47	491301,71	4194038,91
48	491275,61	4193984,52
49	491257,24	4193945,05
50	491232,25	4193892,70
51	491226,38	4193876,10
52	491211,17	4193835,35
53	491184,03	4193780,49
54	491165,53	4193747,26
55	491147,37	4193712,92
56	491127,38	4193674,57
57	491106,97	4193628,70
58	491078,13	4193565,53
59	491064,03	4193537,46
60	491059,23	4193526,23
61	491007,97	4193420,97
62	490973,73	4193352,88
63	490950,51	4193312,03
64	490931,21	4193272,68
65	490904,83	4193219,83
66	490898,63	4193209,13
67	490883,52	4193184,27
68	490874,62	4193169,26
69	490846,46	4193120,19
70	490835,70	4193096,27
71	490830,99	4193085,77
72	490806,96	4193032,12
73	490781,71	4192977,29
74	490758,82	4192928,02
75	490753,92	4192905,68
76	490745,92	4192878,78
77	490705,20	4192793,04
78	490709,17	4192776,46
79	490745,77	4192759,90
80	490725,26	4192711,65
81	490706,04	4192719,79

1	2	3
82	490647,49	4192686,64
83	490640,29	4192682,57
84	490639,62	4192681,09
85	490634,48	4192677,83
86	490633,18	4192678,54
87	490632,83	4192678,33
88	490583,83	4192699,30
89	490611,06	4192759,64
90	490607,85	4192773,43
91	490608,67	4192775,99
92	490622,18	4192797,48
93	490628,25	4192799,98
94	490634,67	4192807,70
95	490644,77	4192803,25
96	490648,61	4192806,28
97	490648,10	4192809,09
98	490648,17	4192815,10
99	490650,50	4192820,60
100	490654,87	4192824,50
101	490659,49	4192826,29
102	490664,59	4192826,49
103	490669,59	4192824,65
104	490673,98	4192820,78
105	490676,40	4192815,33
106	490682,13	4192814,43
107	490684,93	4192815,69
108	490699,85	4192845,43
109	490704,78	4192843,03
110	490733,24	4192906,00
111	490761,56	4192956,52
112	490773,78	4192980,47
113	490807,51	4193055,88
114	490823,08	4193089,05
115	490828,13	4193099,80
116	490836,35	4193117,49
117	490852,47	4193146,68
118	490861,52	4193165,05
119	490884,87	4193207,96
120	490915,42	4193263,82
121	490943,10	4193317,48
122	490962,60	4193362,08
123	490988,93	4193413,42
124	491046,97	4193530,95
125	491054,75	4193546,49

1	2	3
126	491089,71	4193617,84
127	491126,36	4193692,41
128	491148,32	4193738,57
129	491167,74	4193780,01
130	491162,61	4193782,63
131	491190,13	4193840,09
132	491194,34	4193838,14
133	491229,23	4193904,95
134	491252,57	4193952,68
135	491274,28	4193998,75
136	491294,98	4194041,87
137	491308,95	4194074,71
138	491326,88	4194110,75
139	491337,50	4194131,82
140	491341,43	4194145,98
141	491345,69	4194167,91
142	491345,63	4194174,57
143	491344,89	4194183,85
144	491344,06	4194192,78
145	491341,49	4194203,70
146	491338,08	4194212,36
147	491334,80	4194218,12
148	491326,74	4194229,61
149	491319,94	4194236,49
150	491314,19	4194242,35
151	491305,28	4194249,22
152	491297,77	4194254,45
153	491284,76	4194261,81
154	491251,49	4194276,20
155	491248,39	4194277,60
156	491189,42	4194301,63
157	491137,31	4194327,03
158	491110,67	4194340,53
159	491051,63	4194366,23
160	491026,00	4194377,28
161	490969,27	4194401,63
162	490935,78	4194416,92
163	490917,19	4194426,74
164	490884,22	4194444,69
165	490853,77	4194457,58
166	490837,69	4194466,12
167	490827,32	4194471,89
168	490819,29	4194476,71
169	490808,60	4194485,21

1	2	3
170	490798,55	4194492,86
171	490785,22	4194507,30
172	490776,49	4194520,18
173	490768,78	4194537,16
174	490764,81	4194549,85
175	490763,37	4194560,60
176	490763,37	4194560,60
177	490763,34	4194560,91
178	490762,21	4194590,75
179	490763,85	4194600,89
180	490766,81	4194613,09
181	490793,17	4194681,10
182	490783,75	4194702,33
183	490795,21	4194732,52
184	490824,63	4194742,21

4. Перечень координат характерных точек границ зон планируемого размещения линейных объектов, подлежащих реконструкции в связи с изменением их местоположения

Перечень координат характерных точек зон планируемого размещения линейных объектов, подлежащих реконструкции в связи с изменением их местоположения в границах проекта планировки территории, представлен в таблице 2.

Таблица 2

Перечень координат характерных точек границ зон планируемого размещения линейного объекта, подлежащих реконструкции в связи с изменением их местоположения (система координат – МСК НСК)

№ точки	Координаты	
	X	Y
1	2	3
Фрагмент 1		
1	490195,67	4192383,62
2	490228,83	4192361,04
3	490215,11	4192372,78
4	490217,23	4192375,24
5	490219,93	4192378,41
6	490212,32	4192383,87
7	490201,11	4192391,84
8	490197,68	4192386,65
9	490197,16	4192387,03
10	490196,82	4192386,54

1	2	3
11	490195,14	4192383,98
12	490195,68	4192383,64
Фрагмент 2		
1	490226,72	4192323,81
2	490249,13	4192314,43
3	490262,65	4192305,44
4	490273,60	4192296,59
5	490280,06	4192291,66
6	490290,90	4192283,43
7	490320,73	4192263,45
8	490306,38	4192274,62
9	490281,13	4192293,94
10	490266,55	4192305,03
11	490268,39	4192307,53
12	490246,19	4192324,43
13	490233,52	4192327,47
Фрагмент 3		
1	490870,53	4194786,69
2	490831,97	4194715,24
3	490823,07	4194697,54
4	490819,34	4194690,00
5	490819,47	4194677,21
6	490797,12	4194635,81
7	490794,37	4194631,66
8	490779,22	4194603,86
9	490775,57	4194595,08
10	490773,40	4194586,00
11	490773,30	4194576,25
12	490773,77	4194565,82
13	490774,46	4194555,84
14	490788,66	4194549,79
15	490787,18	4194559,77
16	490786,70	4194570,20
17	490786,81	4194580,72
18	490788,12	4194589,41
19	490789,52	4194596,26
20	490792,75	4194603,78
21	490799,42	4194619,36
22	490808,41	4194638,43
23	490827,00	4194673,47
24	490847,77	4194712,11
25	490864,24	4194738,68
26	490879,63	4194764,56
27	490887,46	4194781,23

1	2	3
28	490909,78	4194821,62
29	490915,52	4194831,13
30	490918,40	4194834,70
31	490918,75	4194837,86
32	490918,72	4194840,37
33	490917,98	4194845,08
34	490915,10	4194848,34
35	490911,28	4194849,41
36	490908,37	4194849,08
37	490905,15	4194848,04
38	490903,05	4194846,66
39	490901,66	4194842,79
40	490892,39	4194825,99
41	490872,17	4194786,85
42	490825,37	4194743,78
43	490824,49	4194742,17
44	490824,63	4194742,21
1	490870,53	4194786,69
2	490831,97	4194715,24
3	490823,07	4194697,54
4	490819,34	4194690,00
5	490819,47	4194677,21
6	490797,12	4194635,81
7	490794,37	4194631,66
8	490779,22	4194603,86
9	490775,57	4194595,08
10	490773,40	4194586,00
11	490773,30	4194576,25
12	490773,77	4194565,82
13	490774,46	4194555,84
14	490788,66	4194549,79
15	490787,18	4194559,77
16	490786,70	4194570,20
17	490786,81	4194580,72
18	490788,12	4194589,41
19	490789,52	4194596,26
20	490792,75	4194603,78
21	490799,42	4194619,36
22	490808,41	4194638,43
23	490827,00	4194673,47
24	490847,77	4194712,11
25	490864,24	4194738,68
26	490879,63	4194764,56
27	490887,46	4194781,23

1	2	3
28	490909,78	4194821,62
29	490915,52	4194831,13
30	490918,40	4194834,70
31	490918,75	4194837,86
32	490918,72	4194840,37
33	490917,98	4194845,08
34	490915,10	4194848,34
35	490911,28	4194849,41
36	490908,37	4194849,08
37	490905,15	4194848,04
38	490903,05	4194846,66
39	490901,66	4194842,79
40	490892,39	4194825,99
41	490872,17	4194786,85
42	490825,37	4194743,78
43	490824,49	4194742,17
44	490824,63	4194742,21

5. Предельные параметры разрешенного строительства, реконструкции объектов капитального строительства, входящих в состав линейного объекта в границах зон их планируемого размещения

Предельные размеры земельных участков и предельные параметры разрешенного строительства, реконструкции объектов капитального строительства:

предельный минимальный размер земельного участка с видом разрешенного использования «железнодорожный транспорт (7.1)» – 0,001 га;

предельный размер земельного участка с иным видом разрешенного использования: минимальный – 0,1 га, максимальный – 300 га;

минимальный отступ от границ земельного участка для объектов капитального строительства с иным видом разрешенного использования – 3 м (для проекций балконов, крылец, приямков – 1 м);

предельное максимальное количество надземных этажей зданий, строений, сооружений с иным видом разрешенного использования – 16 этажей;

минимальный процент застройки в границах земельного участка для объектов капитального строительства с иным видом разрешенного использования – 30 %, максимальный процент застройки в границах земельного участка для объектов капитального строительства с иным видом разрешенного использования – 50 %.

Строительство линейных объектов в других зонах не предусматривается проектом планировки.

6. Информация о необходимости осуществления мероприятий по защите сохраняемых объектов капитального строительства (здание, строение, сооружение, объекты, строительство которых не завершено), существующих и строящихся на момент подготовки проекта планировки территории, а также объектов капитального строительства, планируемых к строительству в соответствии с ранее утвержденной документацией по планировке территории, от возможного негативного воздействия в связи с размещением линейного объекта

Осуществление дополнительных мероприятий по защите существующих и строящихся объектов капитального строительства на момент подготовки проекта планировки территории, а также объектов капитального строительства, планируемых к строительству в соответствии с ранее утвержденной документацией по планировке территории, от возможного негативного воздействия в связи с размещением линейного объекта не предусмотрено.

7. Информация о необходимости осуществления мероприятий по сохранению объектов культурного наследия от возможного негативного воздействия в связи с размещением линейного объекта

Необходимость осуществления мероприятий по сохранению объектов культурного наследия от возможного негативного воздействия в связи с размещением линейных объектов отсутствует. Объектов культурного наследия в границах проекта планировки нет.

8. Информация о необходимости осуществления мероприятий по охране окружающей среды. Информация о необходимости осуществления мероприятий по защите территории от чрезвычайных ситуаций природного и техногенного характера, в том числе по обеспечению пожарной безопасности и гражданской обороне

На территории размещения линейного объекта отсутствуют источники возможного возникновения чрезвычайных ситуаций техногенного характера.

Однако территория размещения линейного объекта может оказаться в зоне возможного химического заражения при авариях с опасными химическими веществами при перевозке их на транспорте по ближайшим транспортным магистралям. В этой связи необходимо предусматривать мероприятия по защите населения и территорий от чрезвычайных ситуаций (далее – ЧС) техногенного характера.

Территория размещения линейного объекта располагается в городе Новосибирске и находится в зоне действия опасных факторов природных ЧС (сильные порывы ветра, сейсмические нагрузки, возможные природные пожары), что в свою очередь также требует осуществления мероприятий по защите территории от ЧС природного характера.

Таковыми мероприятиями являются осуществление оповещения населения на территории линейного объекта об угрозе возникновения (возникновении) чрезвычайных ситуаций и передача информации о порядке действий персонала и населения.

В соответствии с Федеральным законом от 22.07.2008 № 123-ФЗ «Технический регламент о требованиях пожарной безопасности» на данной территории предусматриваются мероприятия по обеспечению пожарной безопасности. В качестве мер по обеспечению пожарной безопасности предусматриваются организационно-технические мероприятия по предупреждению пожаров, а также мероприятия по обеспечению деятельности подразделений пожарной охраны (проезды и подъезды для пожарной техники, наличие наружных источников пожаротушения).

9. Перечень координат характерных точек устанавливаемых красных линий

Перечень координат характерных точек устанавливаемых красных линий представлен в таблице 3.

Таблица 3

Перечень координат характерных точек устанавливаемых красных линий (система координат – МСК НСК)

№ точки	Координаты	
	X	Y
1	2	3
Станция Заельцовский парк		
1	490250,71	4193818,85
2	490263,03	4193814,90
3	490266,54	4193807,09
4	490245,47	4193775,53
5	490256,23	4193756,01
6	490287,00	4193698,98
7	490291,40	4193688,78
8	490298,14	4193672,11
9	490296,98	4193671,85
10	490303,45	4193650,76
11	490307,08	4193641,34
12	490312,97	4193630,27
13	490320,11	4193616,92
14	490323,58	4193606,58
15	490326,07	4193597,50
16	490327,74	4193584,66
17	490328,33	4193574,22

1	2	3
18	490328,92	4193563,95
19	490329,33	4193546,56
20	490328,56	4193525,09
21	490326,73	4193508,81
22	490324,90	4193495,02
23	490322,90	4193481,25
24	490321,31	4193469,10
25	490321,13	4193462,46
26	490320,97	4193454,86
27	490321,51	4193444,16
28	490322,94	4193434,68
29	490325,18	4193425,22
30	490327,53	4193415,36
31	490328,94	4193406,90
32	490330,02	4193391,71
33	490329,42	4193380,49
34	490328,08	4193371,60
35	490326,46	4193361,28
36	490324,53	4193351,36
37	490323,46	4193346,36
38	490322,44	4193337,65
39	490322,73	4193334,04
40	490322,96	4193317,22
41	490323,67	4193306,27
42	490325,68	4193280,18
43	490327,09	4193262,87
44	490327,69	4193258,52
45	490328,52	4193243,19
46	490327,69	4193234,51
47	490325,44	4193225,21
48	490320,89	4193210,84
49	490318,11	4193200,95
50	490314,23	4193173,35
51	490314,40	4193162,75
52	490314,63	4193147,68
53	490314,34	4193136,46
54	490313,23	4193125,43
55	490308,60	4193107,72
56	490302,50	4193088,40
57	490300,78	4193075,62
58	490300,39	4193071,13
59	490299,41	4193065,36
60	490298,42	4193061,24
61	490297,78	4193057,00

1	2	3
62	490297,38	4193054,35
63	490296,80	4193046,19
64	490297,01	4193037,18
65	490298,74	4193028,18
66	490300,34	4193022,18
67	490302,66	4193014,45
68	490304,78	4193006,93
69	490308,30	4192996,59
70	490311,43	4192985,94
71	490317,02	4192966,47
72	490319,45	4192956,57
73	490320,33	4192951,86
74	490321,43	4192944,51
75	490321,69	4192939,27
76	490321,68	4192934,99
77	490321,19	4192925,16
78	490319,72	4192915,28
79	490317,17	4192905,15
80	490311,89	4192889,78
81	490304,92	4192876,91
82	490297,22	4192867,27
83	490290,66	4192860,08
84	490284,10	4192853,06
Разъезд Локомотив (правая часть)		
1	490257,85	4192847,23
2	490257,82	4192847,22
3	490250,33	4192844,56
4	490242,21	4192841,83
5	490234,27	4192839,16
6	490221,32	4192834,28
7	490208,10	4192830,24
8	490200,59	4192828,37
9	490185,49	4192823,20
10	490175,89	4192819,64
11	490162,35	4192814,17
12	490152,31	4192808,48
13	490139,44	4192799,98
14	490134,05	4192795,61
15	490127,48	4192787,15
16	490116,13	4192771,44
17	490112,96	4192766,20
18	490108,98	4192758,38
19	490092,39	4192726,16
20	490079,88	4192733,50

1	2	3
21	490058,58	4192699,89
22	490038,39	4192661,00
23	490017,95	4192621,52
24	490014,69	4192615,13
25	490006,98	4192600,83
26	490001,98	4192589,11
27	489999,64	4192583,38
28	489997,15	4192576,82
29	489994,36	4192566,29
30	489992,27	4192552,75
31	489992,90	4192540,40
32	489993,59	4192530,03
33	489995,03	4192518,39
34	489998,90	4192504,28
35	490003,48	4192492,83
36	490007,78	4192485,48
37	490018,89	4192472,38
38	490020,84	4192470,07
39	490027,71	4192463,17
40	490040,02	4192454,28
41	490061,56	4192438,59
42	490082,92	4192468,80
43	490073,17	4192475,41
44	490065,74	4192481,94
45	490060,42	4192487,05
46	490057,89	4192489,47
47	490053,71	4192493,73
48	490051,12	4192496,18
49	490044,91	4192503,80
50	490043,71	4192505,63
51	490039,21	4192512,51
52	490036,50	4192518,43
53	490033,48	4192527,01
54	490032,01	4192532,54
55	490030,87	4192538,64
56	490030,74	4192542,94
57	490030,75	4192550,55
58	490031,35	4192556,10
59	490032,21	4192560,99
60	490033,72	4192567,04
61	490035,77	4192572,76
62	490038,74	4192580,64
63	490048,22	4192597,79
64	490053,94	4192609,12

1	2	3
65	490070,73	4192640,92
66	490088,82	4192681,91
67	490094,34	4192713,29
68	490105,57	4192735,51
Разъезд Локомотив (левая часть)		
1	490363,18	4192238,06
2	490363,18	4192238,06
3	490363,16	4192238,07
4	490349,44	4192244,25
5	490337,11	4192251,76
6	490320,84	4192263,38
7	490306,38	4192274,62
8	490281,13	4192293,94
9	490266,55	4192305,03
10	490268,39	4192307,53
11	490246,19	4192324,43
12	490233,52	4192327,47
13	490226,72	4192323,81
14	490224,93	4192324,56
15	490213,25	4192329,23
16	490200,18	4192337,11
17	490196,52	4192339,39
18	490197,66	4192341,05
19	490172,59	4192358,40
20	490130,12	4192387,35
21	490131,27	4192388,76
22	490110,15	4192403,96
23	490099,16	4192411,87
24	490120,22	4192441,49
25	490131,83	4192433,47
26	490127,49	4192427,55
27	490181,70	4192386,75
28	490192,97	4192379,47
29	490193,39	4192380,09
30	490195,68	4192383,64
31	490213,61	4192371,37
32	490281,99	4192324,82
33	490278,39	4192319,19
34	490289,30	4192311,56
35	490328,81	4192283,91
36	490339,10	4192277,45
37	490353,48	4192268,16
38	490361,09	4192263,56
39	490370,05	4192259,37

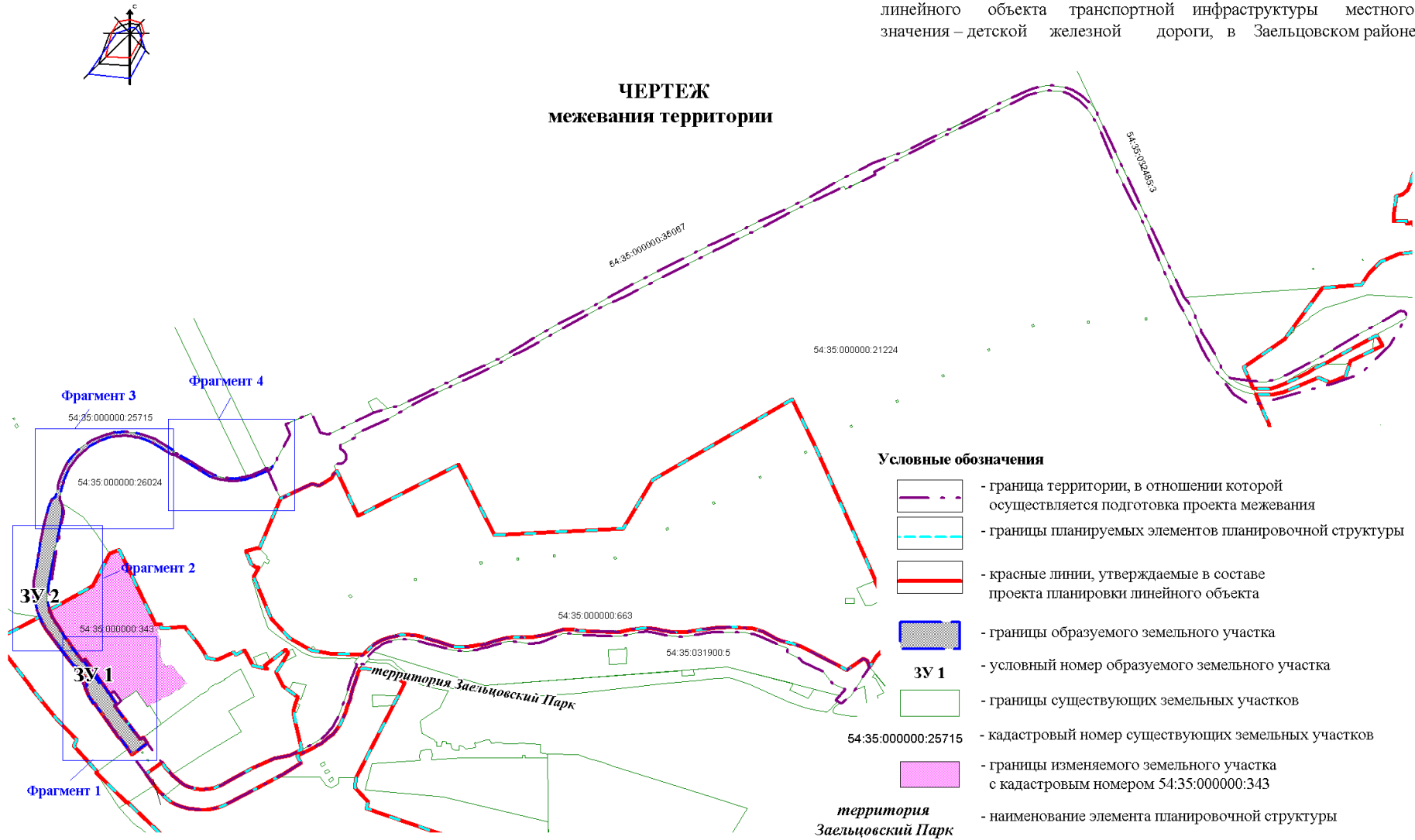
1	2	3
40	490376,53	4192256,86
41	490376,54	4192256,86
Станция Спортивная		
1	490583,83	4192699,30
2	490611,06	4192759,64
3	490607,86	4192773,43
4	490608,67	4192775,99
5	490622,18	4192797,48
6	490628,25	4192799,98
7	490634,67	4192807,70
Станция Зоопарк		
1	490763,34	4194560,91
2	490762,21	4194590,75
3	490763,85	4194600,89
4	490766,81	4194613,09
5	490793,17	4194681,10
6	490783,75	4194702,33
7	490795,21	4194732,52
8	490824,63	4194742,21
9	490853,32	4194802,76
10	490873,42	4194792,05
11	490831,97	4194715,24
12	490823,07	4194697,54
13	490816,52	4194684,30
14	490810,55	4194672,65
15	490804,15	4194660,99
16	490795,00	4194644,47
17	490780,98	4194612,73
18	490774,72	4194595,45
19	490773,41	4194586,76
20	490773,30	4194576,25
21	490773,77	4194565,82
22	490774,44	4194555,87

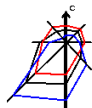
ПРОЕКТ
межевания территории, предусматривающего размещение линейного
объекта транспортной инфраструктуры местного значения – детской
железной дороги в Заельцовском районе

1. Проект межевания территории. Графическая часть.
 - 1.1. Чертеж межевания территории (приложение 1).
 2. Проект межевания территории. Текстовая часть:
 - 2.1. Перечень образуемых земельных участков (приложение 2).
 - 2.2. Перечень координат характерных точек образуемых земельных участков (приложение 3).
 - 2.3. Сведения о границах территории, применительно к которой осуществляется подготовка проекта межевания (приложение 4).
-

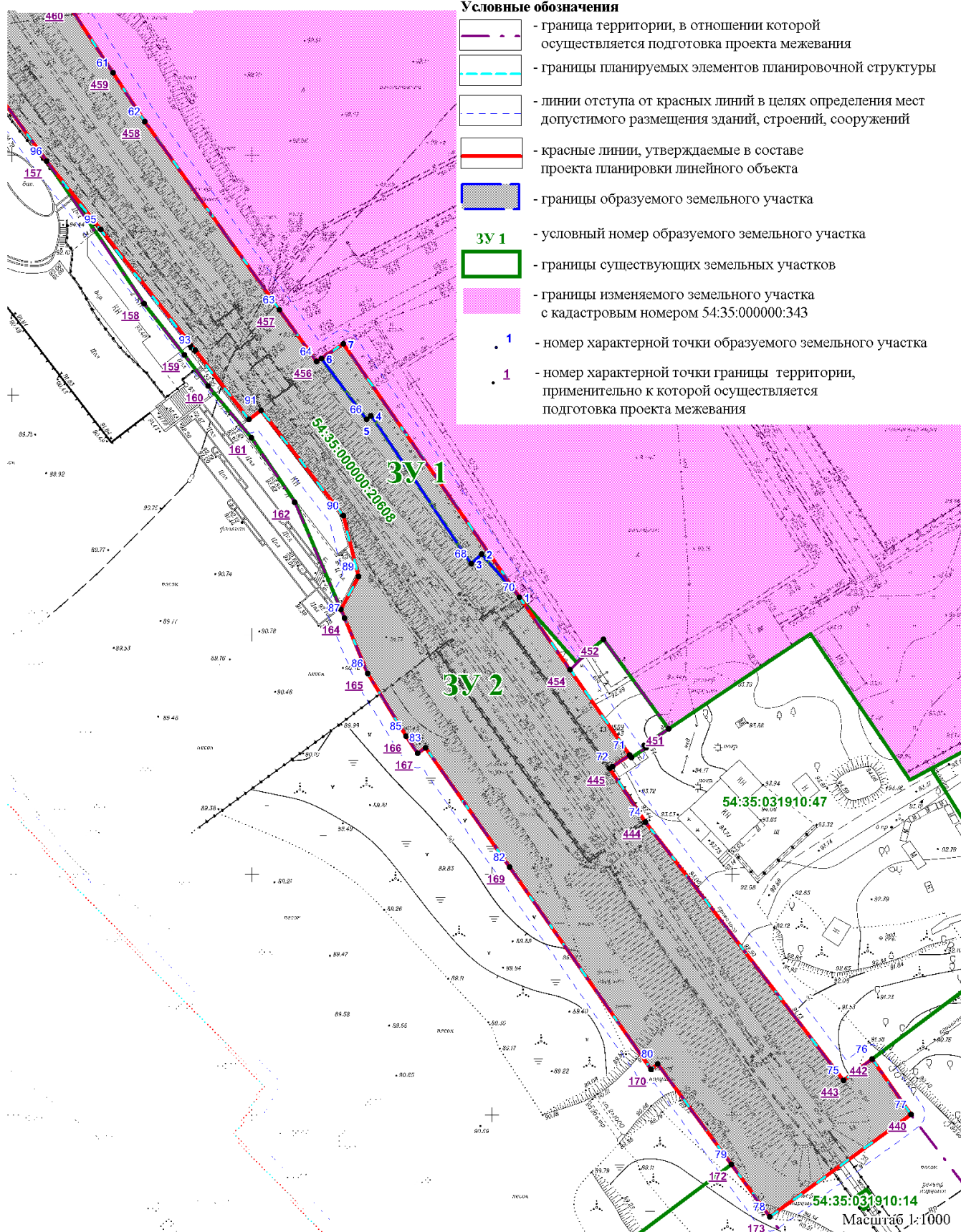
Приложение 1
к проекту межевания территории, предусматривающему размещение
линейного объекта транспортной инфраструктуры местного
значения – детской железной дороги, в Засельцовском районе

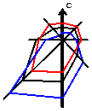
ЧЕРТЕЖ межевания территории



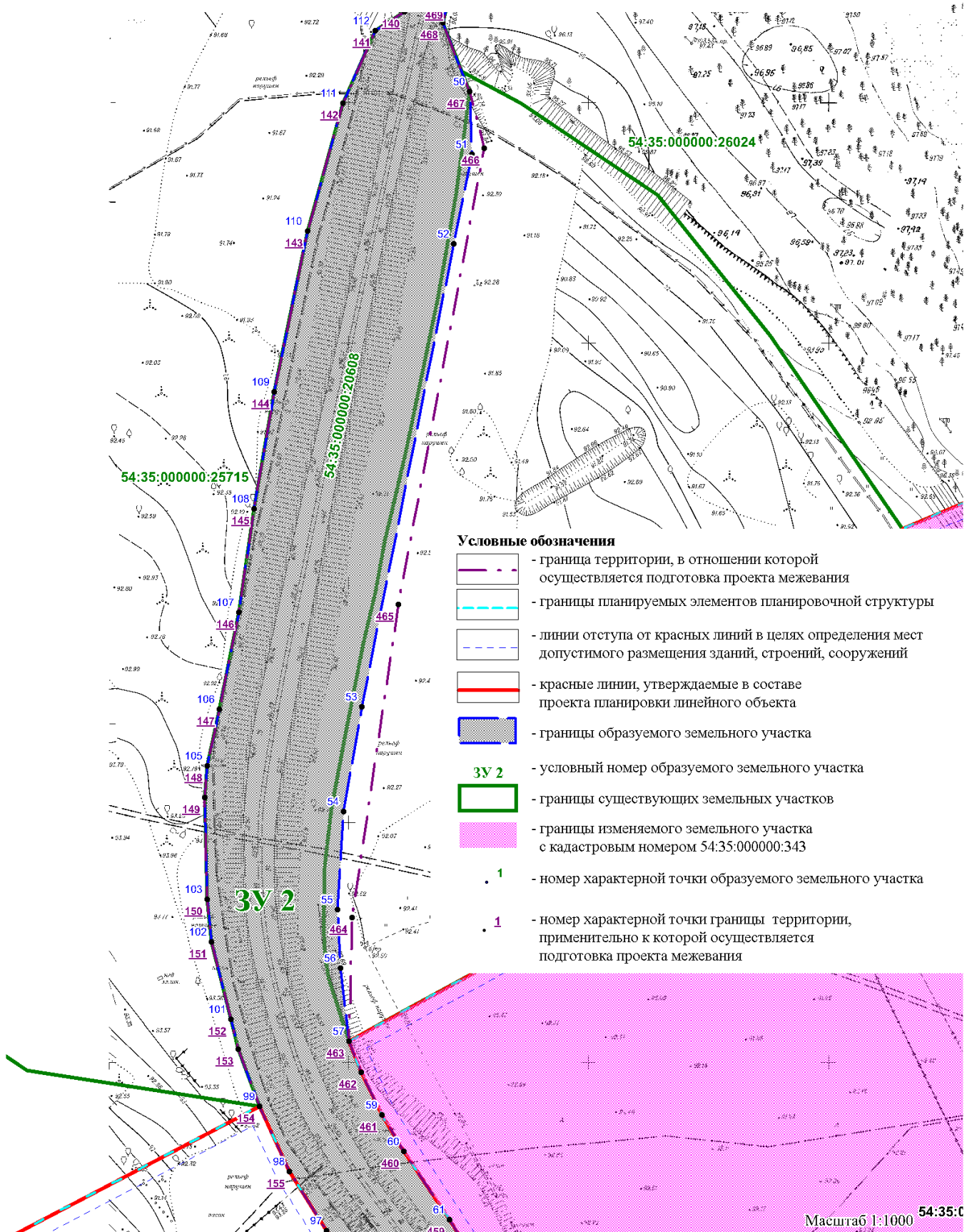


Фрагмент 1












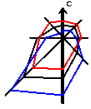


Фрагмент 2

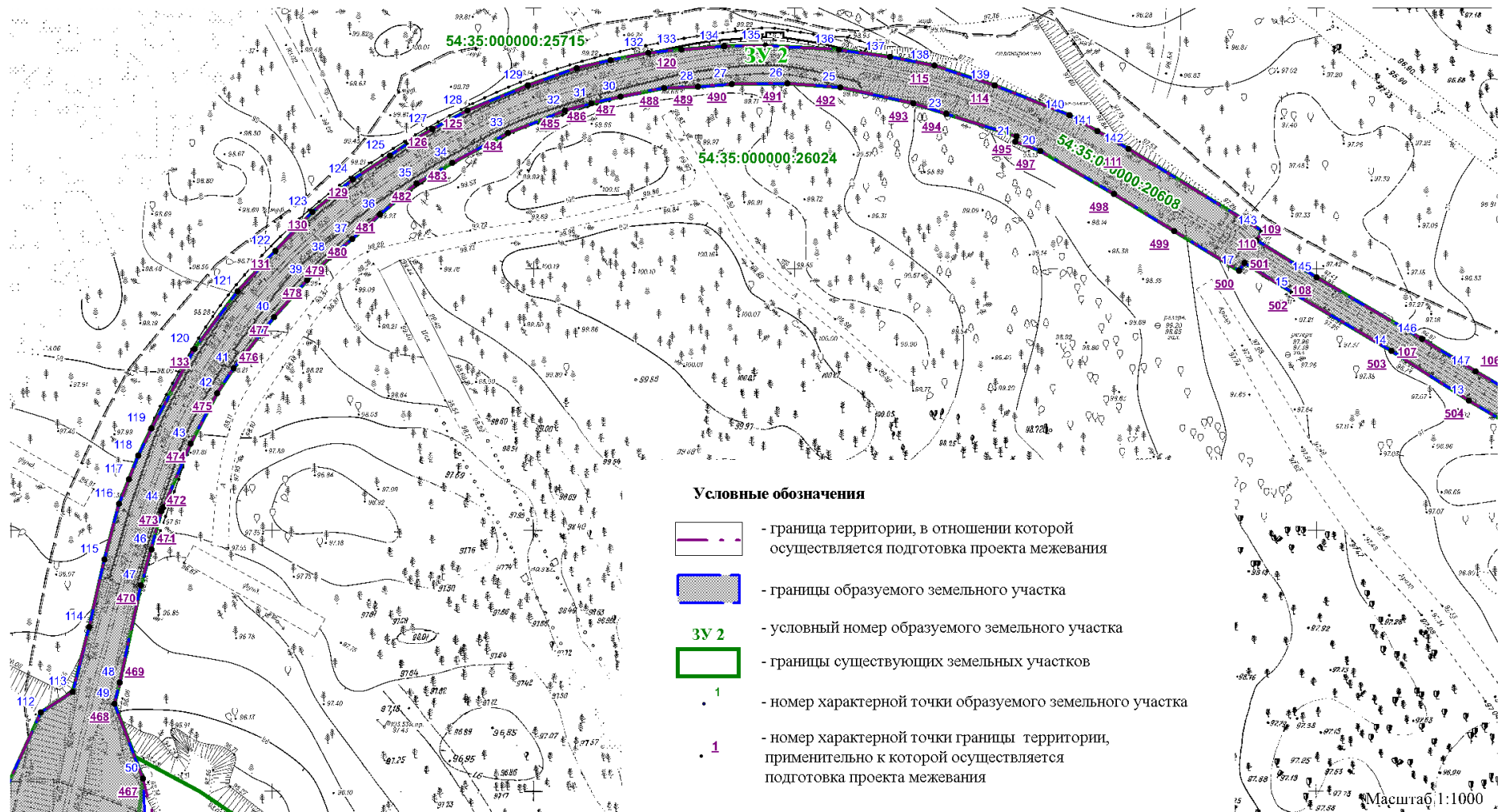


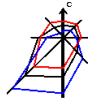
Условные обозначения

-  - граница территории, в отношении которой осуществляется подготовка проекта межевания
-  - границы планируемых элементов планировочной структуры
-  - линии отступа от красных линий в целях определения мест допустимого размещения зданий, строений, сооружений
-  - красные линии, утверждаемые в составе проекта планировки линейного объекта
-  - границы образуемого земельного участка
-  **ЗУ 2** - условный номер образуемого земельного участка
-  - границы существующих земельных участков
-  - границы изменяемого земельного участка с кадастровым номером 54:35:000000:343
-  **1** - номер характерной точки образуемого земельного участка
-  **1** - номер характерной точки границы территории, применительно к которой осуществляется подготовка проекта межевания








Фрагмент 3






Фрагмент 4

Условные обозначения

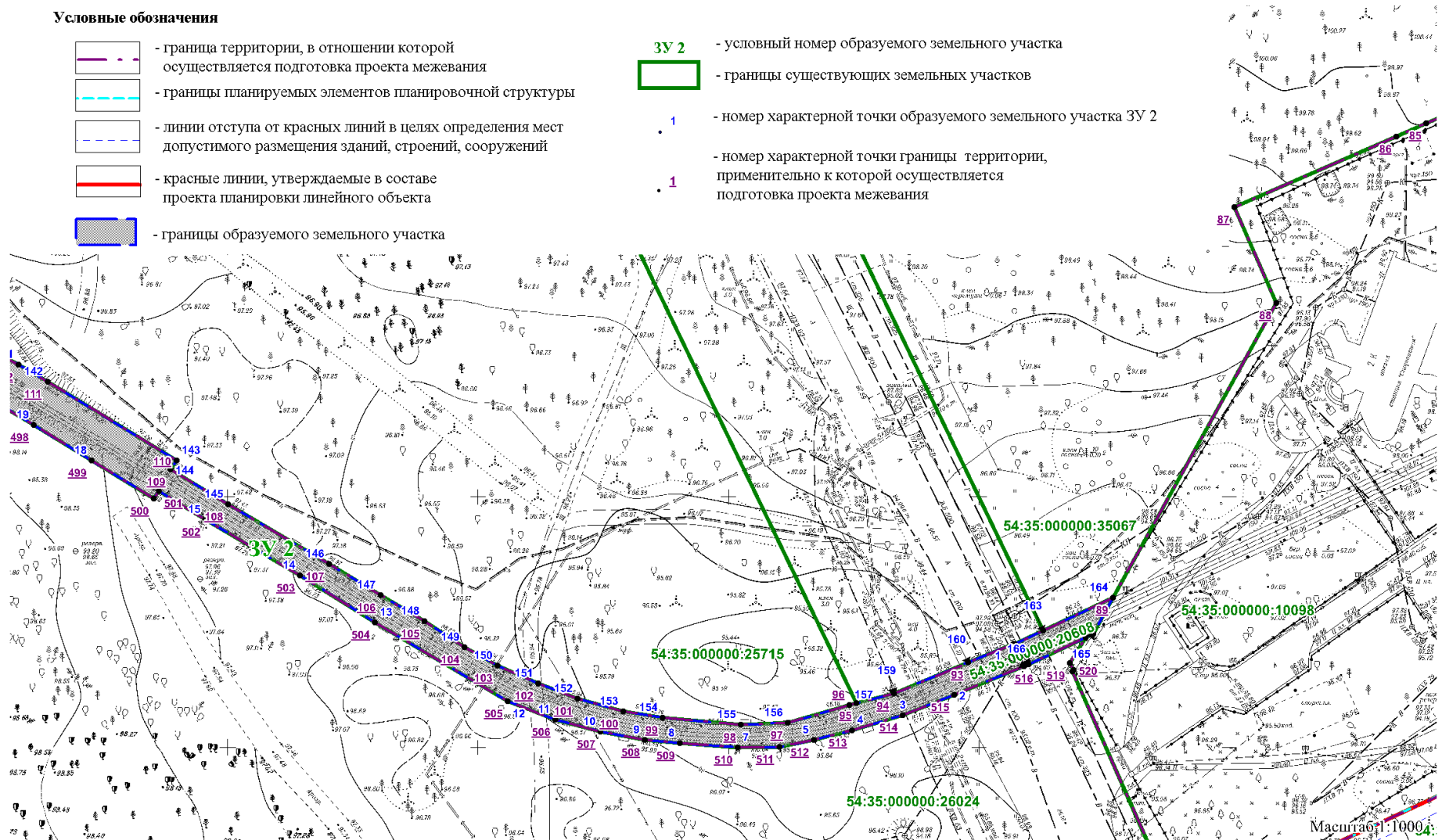
-  - граница территории, в отношении которой осуществляется подготовка проекта межевания
-  - границы планируемых элементов планировочной структуры
-  - линии отступа от красных линий в целях определения мест допустимого размещения зданий, строений, сооружений
-  - красные линии, утверждаемые в составе проекта планировки линейного объекта
-  - границы образуемого земельного участка

ЗУ 2 - условный номер образуемого земельного участка

 - границы существующих земельных участков

1 - номер характерной точки образуемого земельного участка ЗУ 2

1 - номер характерной точки границы территории, применительно к которой осуществляется подготовка проекта межевания



Приложение 2

к проекту межевания территории, предусматривающему размещение линейного объекта транспортной инфраструктуры местного значения – детской железной дороги в Заельцовском районе

**ПЕРЕЧЕНЬ
образуемых земельных участков**

Условные номера образуемых земельных участков	Номера характерных точек образуемых земельных участков	Кадастровые номера земельных участков, из которых образуются земельные участки	Площадь образуемых земельных участков, га	Способы образования земельных участков	Вид разрешенного использования образуемых земельных участков, предназначенных для размещения линейных объектов и объектов капитального строительства, проектируемых в составе линейного объекта	Адрес земельного участка	Сведения об отнесении (не отнесении) образуемых земельных участков к территории общего пользования	Сведения об отнесении образуемого земельного участка к определенной категории земель
1	2	3	4	5	6	7	8	9
ЗУ1	1 - 7	54:35:000000:343	0,0237	Раздел земельного участка с кадастровым номером 54:35:000000:343	Железнодорожный транспорт (7.1) – объекты железнодорожного транспорта	Российская Федерация, Новосибирская область, городской округ город Новосибирск, город Новосибирск, территория Заельцовский Парк, з/у 2б	–	Земли населенных пунктов
ЗУ2	1 - 166	54:35:000000:20608	1,7765	Перераспределение земельного участка	Железнодорожный транспорт (7.1) –	Российская Федерация, Новосибирская	–	Земли населенных пунктов

1	2	3	4	5	6	7	8	9
				с кадастровым номером 54:35:000000:20608 и земель, государственная собственность на которые не разграничена, в кадастровом квартале 54:35:031915	железнодорожные пути; железнодорожные вокзалы, железнодорожные станции; объекты, необходимые для эксплуатации, содержания, строительства, реконструкции, ремонта наземных и подземных зданий, сооружений, устройств и других объектов железнодорожного транспорта	область, городской округ город Новосибирск, город Новосибирск, территория Заельцовский Парк, з/у 2а		тов

Приложение 3
к проекту межевания территории,
предусматривающему размещение
линейного объекта транспортной
инфраструктуры местного значе-
ния – детской железной дороги
в Заельцовском районе

**ПЕРЕЧЕНЬ
координат характерных точек образуемых земельных участков**

№ точки	Координаты	
	X	Y
1	2	3
ЗУ1		
1	490228,83	4192361,04
2	490237,90	4192353,27
3	490235,94	4192351,00
4	490267,05	4192330,48
5	490266,30	4192329,55
6	490279,09	4192320,31
7	490281,99	4192324,82
ЗУ 2		
1	490634,00	4192668,64
2	490628,47	4192654,60
3	490624,53	4192644,31
4	490621,58	4192634,18
5	490619,68	4192626,55
6	490618,34	4192619,67
7	490618,35	4192611,25
8	490619,30	4192599,75
9	490620,11	4192592,75
10	490621,79	4192583,83
11	490624,27	4192574,84
12	490628,09	4192565,38
13	490644,08	4192539,00
14	490653,66	4192524,13
15	490665,06	4192505,40
16	490670,86	4192496,19
17	490669,32	4192495,14
18	490677,05	4192482,80
19	490684,27	4192471,29
20	490692,77	4192457,32
21	490694,56	4192452,56
22	490695,63	4192452,81
23	490700,07	4192439,36
24	490702,15	4192433,09
25	490705,32	4192419,07
26	490706,18	4192409,00
27	490706,12	4192398,25

1	2	3
28	490705,69	4192391,87
29	490705,51	4192385,34
30	490704,03	4192376,9
31	490702,79	4192371,32
32	490701,50	4192366,19
33	490697,23	4192355,24
34	490691,64	4192344,59
35	490687,74	4192337,69
36	490681,85	4192330,69
37	490677,28	4192325,27
38	490673,69	4192320,93
39	490669,45	4192316,50
40	490662,40	4192310,06
41	490652,74	4192302,25
42	490647,96	4192298,99
43	490638,34	4192293,84
44	490626,20	4192288,51
45	490625,42	4192288,16
46	490618,08	4192286,10
47	490611,24	4192284,05
48	490592,67	4192279,80
49	490588,55	4192278,69
50	490574,22	4192284,11
51	490561,16	4192284,51
52	490542,51	4192280,54
53	490446,20	4192260,35
54	490424,40	4192256,31
55	490403,99	4192254,85
56	490391,79	4192255,35
57	490376,53	4192256,87
58	490370,05	4192259,37
59	490361,09	4192263,57
60	490353,48	4192268,17
61	490339,10	4192277,46
62	490328,81	4192283,91
63	490289,30	4192311,57
64	490278,39	4192319,19
65	490279,09	4192320,31
66	490266,3	4192329,55
67	490267,05	4192330,48
68	490235,94	4192351,00
69	490237,90	4192353,27
70	490228,83	4192361,04
71	490195,67	4192383,63
72	490193,39	4192380,10
73	490192,97	4192379,47
74	490181,70	4192386,75
75	490127,49	4192427,55
76	490131,83	4192433,48
77	490120,22	4192441,50

1	2	3
78	490099,16	4192411,87
79	490110,15	4192403,96
80	490131,27	4192388,77
81	490130,12	4192387,35
82	490172,59	4192358,41
83	490197,66	4192341,06
84	490196,52	4192339,4
85	490200,18	4192337,12
86	490213,25	4192329,23
87	490224,93	4192324,56
88	490226,72	4192323,81
89	490233,52	4192327,47
90	490246,19	4192324,43
91	490268,39	4192307,53
92	490266,55	4192305,03
93	490281,13	4192293,94
94	490282,03	4192293,02
95	490306,38	4192274,62
96	490320,84	4192263,38
97	490337,11	4192251,76
98	490349,44	4192244,25
99	490363,16	4192238,08
100	490375,15	4192233,75
101	490381,40	4192232,34
102	490397,51	4192228,44
103	490406,41	4192227,68
104	490427,64	4192227,36
105	490434,27	4192227,97
106	490446,03	4192230,60
107	490466,18	4192234,87
108	490487,76	4192238,29
109	490512,06	4192242,76
110	490545,46	4192250,09
111	490572,06	4192257,67
112	490587,05	4192264,62
113	490590,95	4192270,77
114	490603,32	4192274,04
115	490616,27	4192277,07
116	490626,99	4192280,08
117	490631,57	4192281,96
118	490636,13	4192283,81
119	490641,40	4192286,43
120	490656,52	4192294,78
121	490667,43	4192303,24
122	490675,13	4192310,52
123	490682,49	4192317,70
124	490688,69	4192325,55
125	490693,17	4192332,71
126	490695,53	4192336,21
127	490698,12	4192340,78

1	2	3
128	490701,69	4192347,60
129	490706,29	4192359,23
130	490709,58	4192368,68
131	490710,99	4192375,06
132	490712,33	4192382,35
133	490712,92	4192388,73
134	490713,43	4192396,91
135	490713,41	4192404,86
136	490712,6	4192418,91
137	490711,10	4192428,73
138	490709,27	4192437,23
139	490705,35	4192448,67
140	490699,49	4192463,00
141	490696,36	4192468,32
142	490692,92	4192474,19
143	490676,88	4192499,73
144	490675,13	4192498,47
145	490667,99	4192509,97
146	490655,91	4192530,03
147	490649,57	4192540,29
148	490644,26	4192549,00
149	490639,03	4192556,87
150	490635,24	4192563,50
151	490631,59	4192571,52
152	490628,44	4192579,43
153	490625,78	4192588,5
154	490624,46	4192596,34
155	490622,89	4192611,95
156	490623,20	4192621,30
157	490626,62	4192633,66
158	490626,98	4192635,13
159	490628,77	4192642,53
160	490634,81	4192657,56
161	490638,41	4192666,58
162	490638,52	4192666,85
163	490641,08	4192672,51
164	490647,49	4192686,64
165	490640,29	4192682,58
166	490634,36	4192669,54

Примечания: система координат – МСК НСО, зона 4.

Приложение 4
к проекту межевания территории,
предусматривающему размещение
линейного объекта транспортной
инфраструктуры местного значе-
ния – детской железной дороги
в Заельцовском районе

СВЕДЕНИЯ
о границах территории, применительно к которой осуществляется подготовка
проекта межевания

№ точки	Координаты	
	X	Y
1	2	3
1	490911,28	4194849,42
2	490915,10	4194848,34
3	490917,98	4194845,08
4	490918,72	4194840,37
5	490918,75	4194837,87
6	490918,40	4194834,70
7	490915,52	4194831,14
8	490909,78	4194821,62
9	490887,46	4194781,23
10	490879,63	4194764,57
11	490864,24	4194738,68
12	490847,77	4194712,12
13	490827,00	4194673,48
14	490808,41	4194638,43
15	490799,42	4194619,37
16	490792,75	4194603,79
17	490789,52	4194596,26
18	490788,12	4194589,41
19	490786,81	4194580,73
20	490786,70	4194570,21
21	490787,18	4194559,77
22	490788,66	4194549,79
23	490794,41	4194513,36
24	490801,41	4194505,34
25	490810,41	4194497,70
26	490833,28	4194486,66
27	490861,88	4194471,66
28	490882,38	4194458,80
29	490923,12	4194442,92
30	490937,49	4194435,55
31	490948,82	4194426,03
32	491252,65	4194286,64
33	491291,74	4194268,71

1	2	3
34	491304,91	4194262,54
35	491312,78	4194257,20
36	491320,78	4194251,39
37	491327,38	4194244,73
38	491332,89	4194238,90
39	491339,48	4194230,39
40	491347,20	4194217,25
41	491351,29	4194204,96
42	491353,51	4194196,35
43	491354,79	4194187,16
44	491355,72	4194176,68
45	491355,64	4194167,93
46	491352,83	4194149,53
47	491350,03	4194140,83
48	491345,63	4194128,63
49	491339,27	4194114,77
50	491326,88	4194087,13
51	491319,14	4194068,33
52	491301,71	4194038,92
53	491275,61	4193984,52
54	491257,24	4193945,06
55	491232,25	4193892,71
56	491226,38	4193876,11
57	491211,17	4193835,35
58	491184,03	4193780,49
59	491165,53	4193747,27
60	491147,37	4193712,92
61	491127,38	4193674,58
62	491106,97	4193628,70
63	491078,13	4193565,53
64	491064,03	4193537,46
65	491059,23	4193526,24
66	491007,97	4193420,97
67	490973,73	4193352,88
68	490950,51	4193312,04
69	490931,21	4193272,68
70	490904,83	4193219,84
71	490898,63	4193209,13
72	490883,52	4193184,28
73	490874,62	4193169,27
74	490846,46	4193120,20
75	490835,70	4193096,27
76	490830,99	4193085,77
77	490806,96	4193032,13
78	490781,71	4192977,30
79	490758,82	4192928,02
80	490753,92	4192905,69

1	2	3
81	490745,92	4192878,78
82	490705,20	4192793,05
83	490709,17	4192776,46
84	490745,77	4192759,91
85	490741,64	4192750,20
86	490739,07	4192744,13
87	490725,26	4192711,66
88	490706,04	4192719,80
89	490647,49	4192686,64
90	490641,08	4192672,51
91	490638,52	4192666,85
92	490638,41	4192666,58
93	490634,81	4192657,56
94	490628,77	4192642,53
95	490626,98	4192635,13
96	490626,62	4192633,66
97	490623,20	4192621,30
98	490622,89	4192611,95
99	490624,46	4192596,34
100	490625,78	4192588,50
101	490628,44	4192579,43
102	490631,59	4192571,52
103	490635,24	4192563,50
104	490639,03	4192556,87
105	490644,26	4192549,00
106	490649,57	4192540,29
107	490655,91	4192530,03
108	490667,99	4192509,97
109	490675,13	4192498,47
110	490676,88	4192499,73
111	490692,92	4192474,19
112	490696,36	4192468,32
113	490699,49	4192463,00
114	490705,35	4192448,67
115	490709,27	4192437,23
116	490711,10	4192428,73
117	490712,60	4192418,91
118	490713,41	4192404,86
119	490713,43	4192396,91
120	490712,92	4192388,73
121	490712,33	4192382,35
122	490710,99	4192375,06
123	490709,58	4192368,68
124	490706,29	4192359,23
125	490701,69	4192347,60
126	490698,12	4192340,78
127	490695,53	4192336,21

1	2	3
128	490693,17	4192332,71
129	490688,69	4192325,55
130	490682,49	4192317,70
131	490675,13	4192310,52
132	490667,43	4192303,24
133	490656,52	4192294,78
134	490641,40	4192286,43
135	490636,13	4192283,81
136	490631,57	4192281,96
137	490626,99	4192280,08
138	490616,27	4192277,07
139	490603,32	4192274,04
140	490590,95	4192270,77
141	490587,05	4192264,62
142	490572,06	4192257,67
143	490545,46	4192250,09
144	490512,06	4192242,76
145	490487,76	4192238,29
146	490466,18	4192234,87
147	490446,03	4192230,60
148	490434,27	4192227,97
149	490427,64	4192227,36
150	490406,41	4192227,68
151	490397,51	4192228,44
152	490381,40	4192232,34
153	490375,15	4192233,75
154	490363,16	4192238,08
155	490349,44	4192244,25
156	490337,11	4192251,76
157	490320,84	4192263,38
158	490290,91	4192283,41
159	490280,07	4192291,65
160	490273,61	4192296,57
161	490262,66	4192305,43
162	490249,15	4192314,41
163	490226,72	4192323,81
164	490224,93	4192324,56
165	490213,25	4192329,23
166	490200,18	4192337,12
167	490196,52	4192339,40
168	490197,66	4192341,06
169	490172,59	4192358,41
170	490130,12	4192387,35
171	490131,27	4192388,77
172	490110,15	4192403,96
173	490099,16	4192411,87
174	490061,56	4192438,59

1	2	3
175	490040,02	4192454,29
176	490027,71	4192463,17
177	490020,84	4192470,08
178	490018,89	4192472,38
179	490007,78	4192485,48
180	490003,48	4192492,84
181	489998,90	4192504,29
182	489995,03	4192518,39
183	489993,59	4192530,04
184	489992,90	4192540,40
185	489992,27	4192552,75
186	489994,36	4192566,30
187	489997,15	4192576,83
188	489999,64	4192583,38
189	490001,98	4192589,12
190	490006,98	4192600,83
191	490014,69	4192615,13
192	490017,95	4192621,52
193	490038,39	4192661,01
194	490058,58	4192699,89
195	490079,88	4192733,50
196	490092,39	4192726,16
197	490108,98	4192758,39
198	490112,96	4192766,20
199	490116,13	4192771,44
200	490127,48	4192787,15
201	490134,05	4192795,62
202	490139,44	4192799,98
203	490152,31	4192808,48
204	490162,35	4192814,17
205	490175,89	4192819,65
206	490185,49	4192823,21
207	490200,59	4192828,38
208	490208,10	4192830,24
209	490221,32	4192834,28
210	490234,27	4192839,16
211	490242,21	4192841,83
212	490250,33	4192844,56
213	490257,82	4192847,23
214	490257,83	4192847,21
215	490257,85	4192847,21
216	490267,18	4192852,15
217	490264,54	4192856,04
218	490278,26	4192866,44
219	490280,96	4192863,18
220	490289,63	4192871,50
221	490294,74	4192877,88

1	2	3
222	490300,45	4192885,80
223	490303,08	4192889,35
224	490305,64	4192894,27
225	490307,17	4192898,35
226	490308,54	4192902,09
227	490310,04	4192907,75
228	490311,58	4192914,36
229	490312,05	4192916,88
230	490312,67	4192920,82
231	490313,09	4192927,09
232	490312,91	4192931,82
233	490312,60	4192937,59
234	490312,49	4192942,47
235	490311,87	4192948,96
236	490310,54	4192955,34
237	490308,76	4192962,17
238	490306,26	4192970,40
239	490304,91	4192974,31
240	490301,08	4192990,12
241	490295,90	4193007,98
242	490292,96	4193018,61
243	490291,33	4193025,83
244	490289,26	4193038,15
245	490288,82	4193050,60
246	490289,72	4193062,02
247	490290,62	4193067,38
248	490292,03	4193073,11
249	490294,00	4193078,96
250	490297,05	4193091,93
251	490299,05	4193099,86
252	490301,48	4193107,87
253	490305,48	4193124,61
254	490306,62	4193133,00
255	490306,45	4193141,45
256	490305,63	4193150,67
257	490304,71	4193157,77
258	490303,66	4193163,47
259	490302,42	4193173,74
260	490302,55	4193181,55
261	490303,35	4193187,08
262	490307,04	4193198,33
263	490313,48	4193215,33
264	490317,58	4193226,12
265	490320,13	4193235,84
266	490320,46	4193243,50
267	490319,77	4193260,61
268	490315,99	4193299,85

1	2	3
269	490315,10	4193314,25
270	490314,48	4193326,50
271	490314,40	4193333,43
272	490315,02	4193344,11
273	490315,97	4193350,74
274	490321,02	4193375,48
275	490321,77	4193381,30
276	490322,60	4193390,38
277	490322,31	4193398,65
278	490320,12	4193412,69
279	490317,66	4193423,08
280	490314,80	4193435,46
281	490313,14	4193445,98
282	490312,42	4193456,89
283	490313,59	4193471,07
284	490314,61	4193480,36
285	490317,17	4193495,69
286	490318,77	4193507,98
287	490319,64	4193517,42
288	490319,82	4193571,43
289	490319,23	4193580,71
290	490317,57	4193591,89
291	490315,16	4193600,35
292	490312,11	4193610,56
293	490308,49	4193618,67
294	490294,84	4193648,03
295	490287,68	4193663,92
296	490279,23	4193663,64
297	490267,82	4193686,33
298	490262,01	4193691,07
299	490243,13	4193730,66
300	490219,82	4193748,00
301	490208,40	4193772,23
302	490188,41	4193753,92
303	490182,66	4193764,42
304	490195,99	4193783,17
305	490250,72	4193818,82
306	490263,04	4193814,88
307	490266,55	4193807,07
308	490245,48	4193775,50
309	490256,24	4193755,98
310	490287,01	4193698,96
311	490291,41	4193688,77
312	490298,15	4193672,09
313	490296,99	4193671,82
314	490303,46	4193650,74
315	490307,09	4193641,32

1	2	3
316	490312,98	4193630,24
317	490320,12	4193616,89
318	490323,59	4193606,56
319	490326,08	4193597,47
320	490327,75	4193584,63
321	490328,34	4193574,19
322	490328,93	4193563,92
323	490329,34	4193546,53
324	490328,57	4193525,07
325	490326,74	4193508,78
326	490324,91	4193494,99
327	490322,91	4193481,23
328	490321,32	4193469,07
329	490321,14	4193462,44
330	490320,98	4193454,85
331	490321,52	4193444,13
332	490322,95	4193434,65
333	490325,19	4193425,20
334	490327,54	4193415,33
335	490328,95	4193406,87
336	490330,03	4193391,69
337	490329,43	4193380,48
338	490328,09	4193371,57
339	490326,47	4193361,24
340	490324,54	4193351,33
341	490323,47	4193346,33
342	490322,45	4193337,63
343	490322,74	4193334,01
344	490322,97	4193317,19
345	490323,68	4193306,24
346	490325,68	4193280,16
347	490327,09	4193262,84
348	490327,69	4193258,49
349	490328,52	4193243,16
350	490327,69	4193234,48
351	490325,44	4193225,18
352	490320,89	4193210,82
353	490318,11	4193200,92
354	490314,23	4193173,33
355	490314,40	4193162,72
356	490314,63	4193147,65
357	490314,34	4193136,44
358	490313,23	4193125,40
359	490308,60	4193107,69
360	490302,50	4193088,37
361	490300,78	4193075,59
362	490300,39	4193071,10

1	2	3
363	490299,41	4193065,33
364	490298,42	4193061,21
365	490297,78	4193056,96
366	490297,38	4193054,32
367	490296,80	4193046,16
368	490297,01	4193037,15
369	490298,74	4193028,15
370	490300,34	4193022,15
371	490302,66	4193014,42
372	490304,78	4193006,90
373	490308,30	4192996,56
374	490311,43	4192985,91
375	490317,02	4192966,44
376	490319,45	4192956,54
377	490320,33	4192951,84
378	490321,43	4192944,48
379	490321,69	4192939,24
380	490321,68	4192934,96
381	490321,19	4192925,14
382	490319,72	4192915,25
383	490317,18	4192905,12
384	490311,89	4192889,76
385	490304,92	4192876,88
386	490297,22	4192867,24
387	490290,66	4192860,05
388	490281,69	4192850,45
389	490283,57	4192848,42
390	490277,28	4192843,11
391	490270,30	4192837,19
392	490266,62	4192841,63
393	490261,98	4192840,19
394	490261,97	4192840,21
395	490255,92	4192838,34
396	490243,62	4192832,84
397	490241,59	4192831,94
398	490226,64	4192827,19
399	490209,62	4192821,73
400	490201,79	4192819,23
401	490195,27	4192816,84
402	490187,95	4192813,74
403	490166,29	4192805,33
404	490155,22	4192799,53
405	490151,07	4192796,66
406	490145,12	4192792,47
407	490142,93	4192790,74
408	490139,43	4192788,03
409	490132,67	4192781,66

1	2	3
410	490125,11	4192771,82
411	490115,15	4192754,48
412	490094,34	4192713,29
413	490088,82	4192681,91
414	490070,73	4192640,92
415	490053,94	4192609,13
416	490048,22	4192597,80
417	490038,74	4192580,65
418	490035,77	4192572,76
419	490033,72	4192567,04
420	490032,21	4192560,99
421	490031,35	4192556,11
422	490030,75	4192550,56
423	490030,74	4192542,94
424	490030,87	4192538,65
425	490032,01	4192532,54
426	490033,48	4192527,01
427	490036,50	4192518,44
428	490039,21	4192512,51
429	490043,71	4192505,63
430	490044,91	4192503,80
431	490051,12	4192496,19
432	490053,71	4192493,73
433	490057,89	4192489,48
434	490060,42	4192487,05
435	490065,74	4192481,95
436	490073,17	4192475,42
437	490082,92	4192468,81
438	490082,90	4192468,78
439	490082,93	4192468,79
440	490120,22	4192441,49
441	490120,22	4192441,50
442	490131,83	4192433,48
443	490127,49	4192427,55
444	490181,70	4192386,75
445	490192,97	4192379,47
446	490193,39	4192380,10
447	490195,67	4192383,63
448	490195,14	4192383,98
449	490197,16	4192387,04
450	490197,68	4192386,65
451	490201,11	4192391,84
452	490219,92	4192378,40
453	490217,23	4192375,25
454	490213,61	4192371,38
455	490281,99	4192324,82
456	490278,39	4192319,19

1	2	3
457	490289,30	4192311,57
458	490328,81	4192283,91
459	490339,10	4192277,46
460	490353,48	4192268,17
461	490361,09	4192263,57
462	490370,05	4192259,37
463	490376,53	4192256,87
464	490402,31	4192257,89
465	490467,43	4192268,14
466	490562,36	4192287,06
467	490574,22	4192284,11
468	490588,55	4192278,69
469	490592,67	4192279,80
470	490611,24	4192284,05
471	490618,08	4192286,10
472	490625,42	4192288,16
473	490626,20	4192288,51
474	490638,34	4192293,84
475	490647,96	4192298,99
476	490652,74	4192302,25
477	490662,40	4192310,06
478	490669,45	4192316,50
479	490673,69	4192320,93
480	490677,28	4192325,27
481	490681,85	4192330,69
482	490687,74	4192337,69
483	490691,64	4192344,59
484	490697,23	4192355,24
485	490701,50	4192366,19
486	490702,79	4192371,32
487	490704,03	4192376,90
488	490705,51	4192385,34
489	490705,69	4192391,87
490	490706,12	4192398,25
491	490706,18	4192409,00
492	490705,32	4192419,07
493	490702,15	4192433,09
494	490700,07	4192439,36
495	490695,63	4192452,81
496	490694,56	4192452,56
497	490692,77	4192457,32
498	490684,27	4192471,29
499	490677,05	4192482,80
500	490669,32	4192495,14
501	490670,86	4192496,19
502	490665,06	4192505,40
503	490653,66	4192524,13

1	2	3
504	490644,08	4192539,00
505	490628,09	4192565,38
506	490624,27	4192574,84
507	490621,79	4192583,83
508	490620,11	4192592,75
509	490619,30	4192599,75
510	490618,35	4192611,25
511	490618,34	4192619,67
512	490619,68	4192626,55
513	490621,58	4192634,18
514	490624,53	4192644,31
515	490628,47	4192654,60
516	490634,00	4192668,64
517	490634,36	4192669,54
518	490639,62	4192681,10
519	490634,48	4192677,83
520	490633,18	4192678,54
521	490632,82	4192678,34
522	490583,83	4192699,30
523	490611,06	4192759,65
524	490607,85	4192773,43
525	490608,67	4192775,99
526	490622,18	4192797,48
527	490628,25	4192799,99
528	490634,67	4192807,71
529	490644,77	4192803,25
530	490648,61	4192806,29
531	490648,10	4192809,09
532	490648,17	4192815,11
533	490650,50	4192820,60
534	490654,87	4192824,50
535	490659,49	4192826,30
536	490664,59	4192826,49
537	490669,59	4192824,65
538	490673,98	4192820,78
539	490676,40	4192815,34
540	490682,13	4192814,44
541	490684,93	4192815,69
542	490699,85	4192845,44
543	490704,78	4192843,04
544	490733,24	4192906,00
545	490761,56	4192956,52
546	490773,78	4192980,47
547	490807,51	4193055,88
548	490823,08	4193089,05
549	490828,13	4193099,80
550	490836,35	4193117,49

1	2	3
551	490852,47	4193146,69
552	490861,52	4193165,05
553	490884,87	4193207,96
554	490915,42	4193263,83
555	490943,10	4193317,48
556	490962,60	4193362,09
557	490988,93	4193413,42
558	491046,97	4193530,95
559	491054,75	4193546,49
560	491089,71	4193617,85
561	491126,36	4193692,41
562	491148,32	4193738,57
563	491167,74	4193780,01
564	491162,61	4193782,63
565	491190,13	4193840,09
566	491194,34	4193838,15
567	491229,23	4193904,96
568	491252,57	4193952,69
569	491274,28	4193998,76
570	491294,98	4194041,87
571	491308,95	4194074,72
572	491326,88	4194110,75
573	491337,50	4194131,83
574	491341,43	4194145,98
575	491345,69	4194167,91
576	491345,63	4194174,57
577	491344,89	4194183,86
578	491344,06	4194192,79
579	491341,49	4194203,70
580	491338,08	4194212,37
581	491334,80	4194218,12
582	491326,74	4194229,61
583	491319,94	4194236,50
584	491314,19	4194242,35
585	491305,28	4194249,23
586	491297,77	4194254,46
587	491284,76	4194261,81
588	491251,49	4194276,20
589	491248,38	4194277,60
590	491189,42	4194301,63
591	491137,30	4194327,03
592	491110,67	4194340,53
593	491051,63	4194366,24
594	491026,00	4194377,29
595	490969,27	4194401,63
596	490935,78	4194416,92
597	490917,19	4194426,74

1	2	3
598	490884,22	4194444,70
599	490853,77	4194457,59
600	490837,69	4194466,12
601	490827,32	4194471,89
602	490819,29	4194476,72
603	490808,60	4194485,22
604	490798,55	4194492,86
605	490763,53	4194518,47
606	490741,50	4194551,74
607	490781,27	4194705,86
608	490799,32	4194758,85
609	490853,17	4194816,63
610	490905,15	4194848,05
611	490908,37	4194849,08

Примечания: система координат – МСК НСО, зона 4.
