

О присвоении наименований  
элементам планировочной структуры,  
элементам улично-дорожной сети

На основании решений комиссии по присвоению наименований элементам улично-дорожной сети (за исключением автомобильных дорог федерального значения, автомобильных дорог регионального или межмуниципального значения), наименований элементам планировочной структуры в границах города Новосибирска, в соответствии с Федеральным законом от 06.10.2003 № 131-ФЗ «Об общих принципах организации местного самоуправления в Российской Федерации», решением Совета депутатов города Новосибирска от 24.09.2014 № 1164 «О Порядке присвоения наименований элементам улично-дорожной сети (за исключением автомобильных дорог федерального значения, автомобильных дорог регионального или межмуниципального значения), наименований элементам планировочной структуры в границах города Новосибирска, изменения, аннулирования таких наименований и признании утратившими силу отдельных решений Совета депутатов города Новосибирска», постановлением мэрии города Новосибирска от 21.07.2010 № 235 «Об утверждении Положения об адресации объектов адресации на территории города Новосибирска», руководствуясь Уставом города Новосибирска, ПОСТАНОВЛЯЮ:

1. Присвоить элементам планировочной структуры наименования в соответствии со схемами:

1.1. В Октябрьском районе города Новосибирска:  
сквер «Юность» (приложение 1);  
сквер «Московский» (приложение 2);  
сквер «Закаменский» (приложение 3);  
сквер имени Б. А. Богаткова (приложение 4).

1.2. В Калининском районе города Новосибирска:  
сквер имени Д. В. Прибаловца (приложение 5).

2. Присвоить элементам улично-дорожной сети в Октябрьском районе города Новосибирска наименования в соответствии со схемами:

бульвар Грибоедовский (приложение 6);  
аллея Блокадников (приложение 7).

3. Департаменту культуры, спорта и молодежной политики мэрии города Новосибирска разместить постановление на официальном сайте города Новосибирска в информационно-телекоммуникационной сети «Интернет».

4. Департаменту информационной политики мэрии города Новосибирска обеспечить опубликование постановления.

5. Контроль за исполнением постановления возложить на заместителя мэра города Новосибирска – начальника департамента строительства и архитектуры

мэрии города Новосибирска, заместителя мэра города Новосибирска – начальника департамента культуры, спорта и молодежной политики мэрии города Новосибирска.

Мэр города Новосибирска

А. Е. Локоть

Разослать:

1. Прокуратура города Новосибирска
2. Администрация Губернатора и Правительство Новосибирской области
3. Департамент культуры, спорта и молодежной политики – 7 экз.
4. Департамент строительства и архитектуры – 2 экз.
5. Администрация районов города Новосибирска – 8 экз.
6. Главное управление архитектуры и градостроительства
7. Управление по земельным ресурсам
8. МБУ «Геофонд»
9. Филиал ФГБУ «ФКП Росреестра» по Новосибирской области
10. Главпочтамт
11. Департамент информационной политики
12. Справочно-правовые системы

СОГЛАСОВАНО

Заместитель мэра – начальник департамента  
строительства и архитектуры мэрии

А. В. Кондратьев

Заместитель мэра - начальник департамента  
культуры, спорта и молодежной политики  
мэрии

А. В. Терешкова

Начальник департамента правовой и кадровой  
работы мэрии города Новосибирска

М. А. Маслова

Начальник департамента информационной  
политики мэрии

М. Н. Столяров

Глава администрации Калининского района

Г. Н. Шатула

Глава администрации Октябрьского района

А. Б. Колмаков

Глава администрации Центрального округа по  
Железнодорожному, Заельцовскому и  
Центральному районам

С. И. Канунников

Начальник управления документационного  
обеспечения мэрии

М. Б. Барбышева

Начальник юридического отдела  
департамента культуры, спорта и молодежной  
политики мэрии

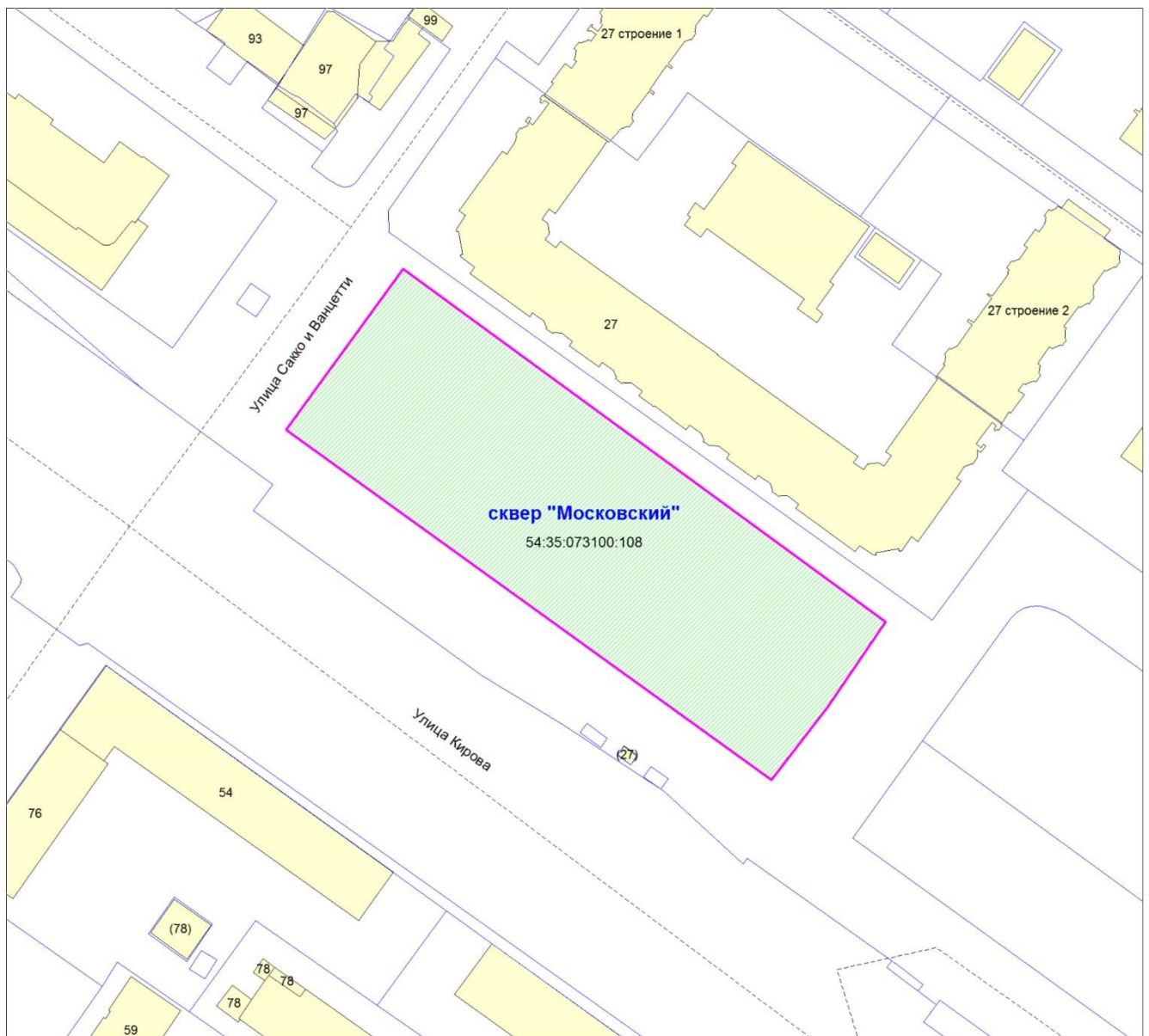
Е. Л. Ярлыкова

**СХЕМА**  
**расположения сквера «Юность» в Октябрьском районе**



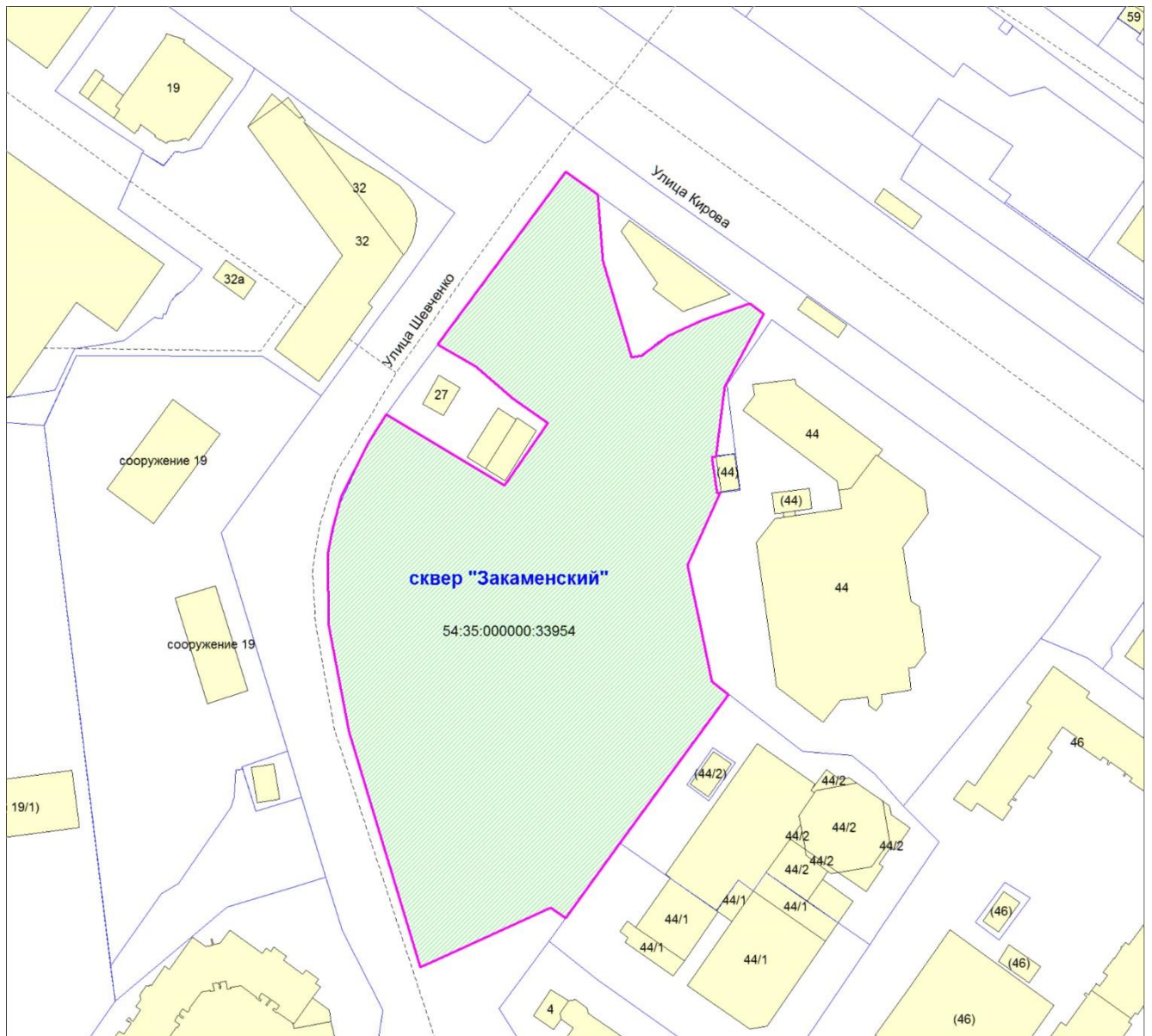
Примечания: 54:35:000000:22096/2 – кадастровый номер земельного участка;  
— именуемый элемент планировочной структуры;  
— существующий элемент улично-дорожной сети.

**СХЕМА**  
**расположения сквера «Московский» в Октябрьском районе**



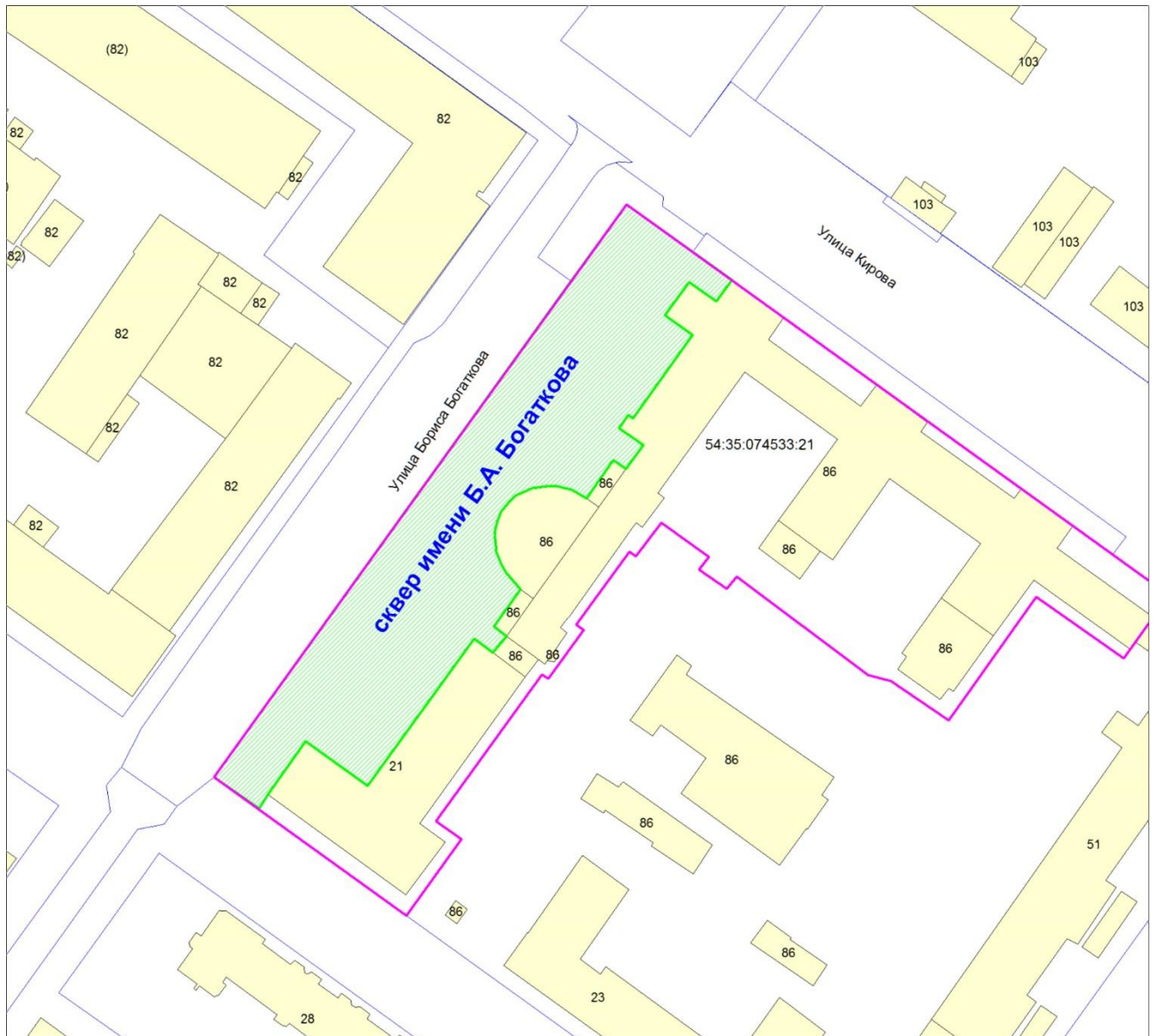
Примечания: 54:35:073100:108 – кадастровый номер земельного участка;  
— именуемый элемент планировочной структуры;  
— существующий элемент улично-дорожной сети.

**СХЕМА**  
**расположения сквера «Закаменский» в Октябрьском районе**



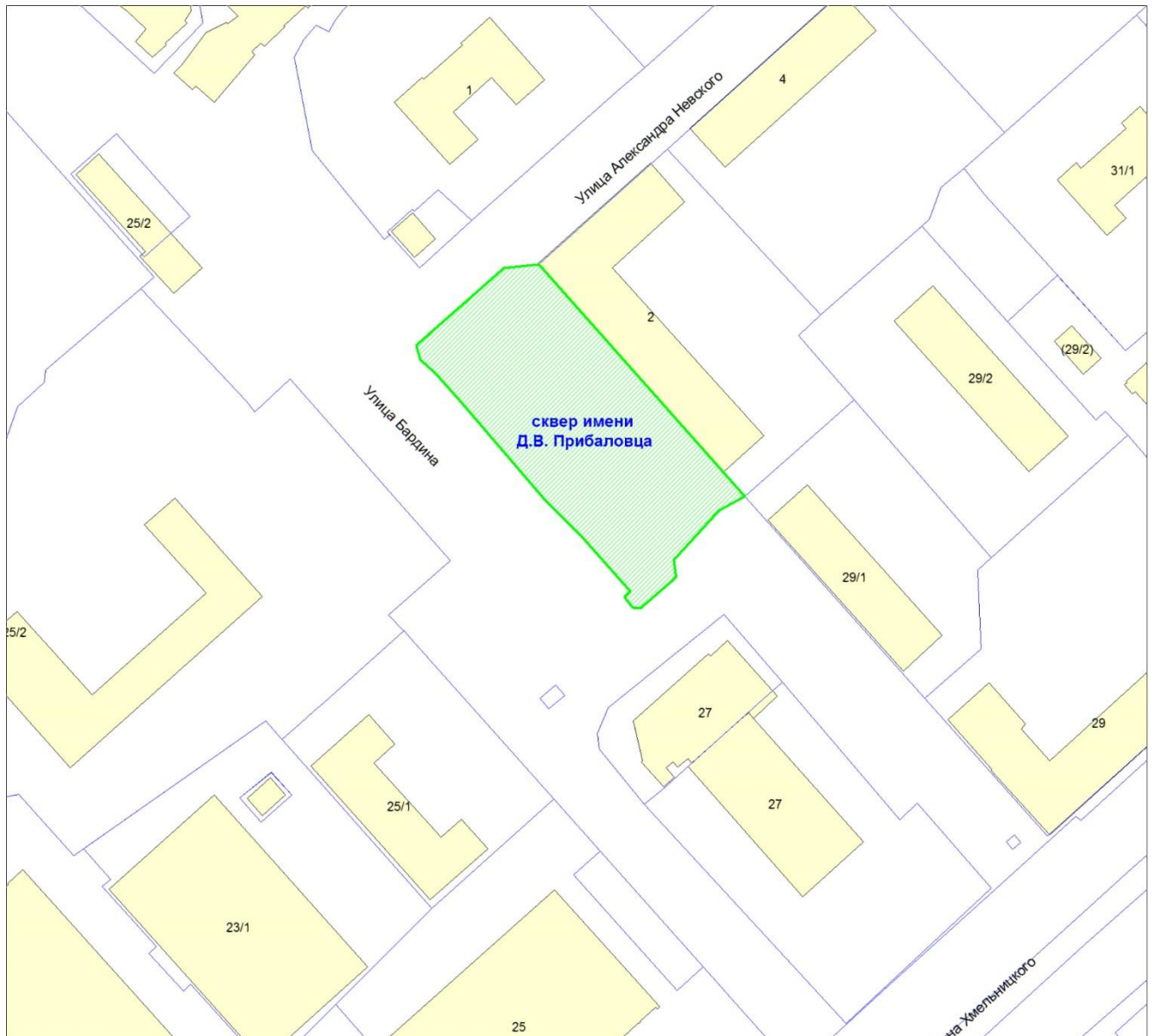
Примечания: 54:35:000000:33954 – кадастровый номер земельного участка;  
— именуемый элемент планировочной структуры;  
— существующий элемент улично-дорожной сети.

**СХЕМА**  
**расположения сквера имени Б. А. Богаткова**  
**в Октябрьском районе**



Примечания: 54:35:000000:25919 – кадастровый номер земельного участка;  
— именуемый элемент планировочной структуры;  
— границы земельного участка;  
— существующий элемент улично-дорожной сети.

**СХЕМА**  
**расположения сквера имени Д. В. Прибаловца**  
**в Калининском районе**

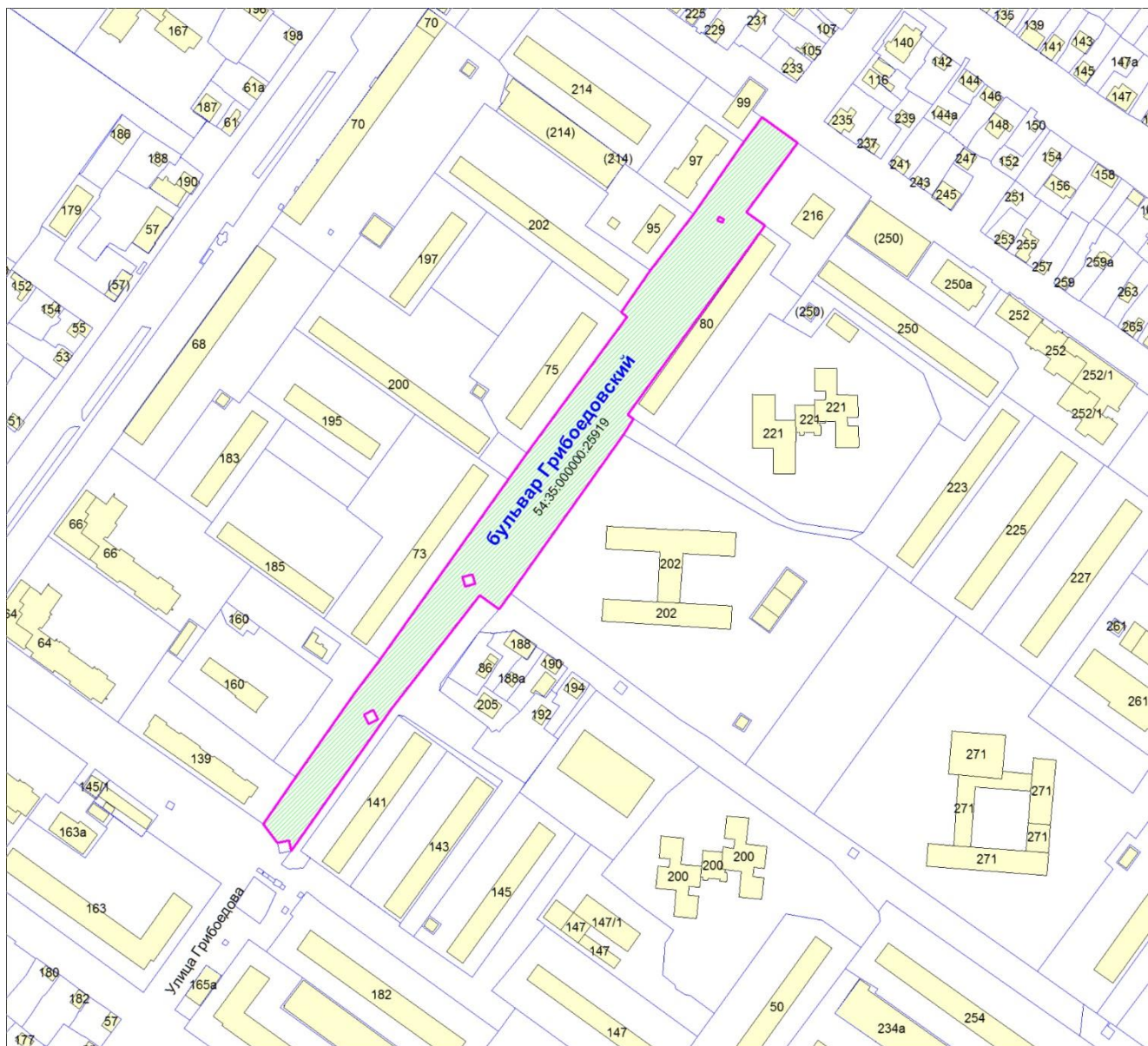


Примечания: — — именуемый элемент планировочной структуры;  
— — существующий элемент улично-дорожной сети.

\_\_\_\_\_



## СХЕМА расположения бульвара Грибоедовский в Октябрьском районе



Примечания: 54:35:000000:25919 – кадастровый номер земельного участка;  
— именуемый элемент планировочной структуры;  
— существующий элемент улично-дорожной сети.

**СХЕМА**  
**расположения аллеи Блокадников в Октябрьском районе**



Примечания: 54:35:000000:27228 – кадастровый номер земельного участка;  
— — именуемый элемент планировочной структуры;  
— — существующий элемент улично-дорожной сети.