



МЭРИЯ ГОРОДА НОВОСИБИРСКА

ПОСТАНОВЛЕНИЕ

От 26.01.2022

№ 245

О проекте межевания территории квартала 121.01.01.02 в границах проекта планировки территории, ограниченной границей города Новосибирска, проектируемой Ельцовской магистралью, планируемой магистралью районного значения, Красным проспектом, перспективным продолжением ул. Утренней и ул. Андреевской в Заельцовском и Калининском районах

В целях определения местоположения границ образуемых и изменяемых земельных участков, в соответствии с Градостроительным кодексом Российской Федерации, постановлением Правительства Российской Федерации от 19.11.2014 № 1221 «Об утверждении Правил присвоения, изменения и аннулирования адресов», решением Совета депутатов города Новосибирска от 24.05.2017 № 411 «О Порядке подготовки документации по планировке территории, внесения в нее изменений и ее отмены и признании утратившими силу отдельных решений Совета депутатов города Новосибирска», постановлениями мэрии города Новосибирска от 17.12.2019 № 4582 «О проекте планировки и проекте межевания территории, ограниченной границей города Новосибирска, проектируемой Ельцовской магистралью, планируемой магистралью районного значения, Красным проспектом, перспективным продолжением ул. Утренней и ул. Андреевской в Заельцовском и Калининском районах», от 16.11.2021 № 4009 «О подготовке проекта межевания территории квартала 121.01.01.02 в границах проекта планировки территории, ограниченной границей города Новосибирска, проектируемой Ельцовской магистралью, планируемой магистралью районного значения, Красным проспектом, перспективным продолжением ул. Утренней и ул. Андреевской в Заельцовском и Калининском районах», руководствуясь Уставом города Новосибирска, ПОСТАНОВЛЯЮ:

1. Утвердить проект межевания территории квартала 121.01.01.02 в границах проекта планировки территории, ограниченной границей города Новосибирска, проектируемой Ельцовской магистралью, планируемой магистралью районного значения, Красным проспектом, перспективным продолжением ул. Утренней и ул. Андреевской в Заельцовском и Калининском районах (далее – проект) (приложение).

2. Присвоить адреса образуемым земельным участкам согласно приложению 1 к проекту.

3. Департаменту строительства и архитектуры мэрии города Новосибирска разместить постановление на официальном сайте города Новосибирска в информационно-телекоммуникационной сети «Интернет».

4. Департаменту информационной политики мэрии города Новосибирска в течение семи дней со дня издания постановления обеспечить опубликование постановления.

5. Контроль за исполнением постановления возложить на заместителя мэра города Новосибирска – начальника департамента строительства и архитектуры мэрии города Новосибирска.

Мэр города Новосибирска

А. Е. Локоть

Приложение
к постановлению мэрии
города Новосибирска
от 26.01.2022 № 245

ПРОЕКТ
межевания территории квартала 121.01.01.02 в границах проекта
планировки территории, ограниченной границей города Новосибирска,
проектируемой Ельцовской магистралью, планируемой магистралью
районного значения, Красным проспектом, перспективным
продолжением ул. Утренней и ул. Андреевской
в Заельцовском и Калининском районах

1. Текстовая часть проекта межевания территории:
 - 1.1. Сведения об образуемых земельных участках (приложение 1).
 - 1.2. Сведения о границах территории, в отношении которой утвержден проект межевания (приложение 2).
 2. Чертеж межевания территории (приложение 3).
-

Приложение 1

к проекту межевания территории квартала 121.01.01.02 в границах проекта планировки территории, ограниченной границей города Новосибирска, проектируемой Ельцовской магистралью, планируемой магистралью районного значения, Красным проспектом, перспективным продолжением ул. Утренней и ул. Андреевской в Заельцовском и Калининском районах

**СВЕДЕНИЯ
об образуемых земельных участках**

Условный номер земельного участка на чертеже межевания территории	Вид разрешенного использования образуемого земельного участка в соответствии с проектом планировки территории	Площадь образуемого земельного участка, га	Адрес земельного участка	Возможный способ образования земельного участка
1	2	3	4	5
ЗУ 1	Среднеэтажная жилая застройка (2.5) – многоквартирные среднеэтажные дома; подземные гаражи и автостоянки; объекты обслуживания жилой застройки во встроенных, пристроенных и встроенно-пристроенных помещениях многоквартирного среднеэтажного дома, если общая площадь таких помещений в многоквартирном доме не составляет более 20 % общей площади помещений дома; многоэтажная жилая застройка (высотная застройка) (2.6) – многоквартирные многоэтажные дома; подземные гаражи и автостоянки; объекты обслуживания жилой застройки во встроенных, пристроенных и встроенно-	10,0	Российская Федерация, Новосибирская область, городской округ город Новосибирск, город Новосибирск, ул. Тюленина, з/у 31	Перераспределение земельного участка с кадастровым номером 54:35:000000:463 и земель, государственная собственность на которые не разграничена

1	2	3	4	5
	<p>пристроенных помещениях многоквартирного многоэтажного дома в отдельных помещениях дома, если площадь таких помещений в многоквартирном доме не составляет более 15 % от общей площади дома; коммунальное обслуживание (3.1) – объекты для обеспечения физических и юридических лиц коммунальными услугами (холодного и горячего водоснабжения, электроснабжения, водоотведения (канализации), газоснабжения (в том числе поставки на регулярной основе бытового газа в баллонах), теплоснабжения (отопления), в том числе поставки на регулярной основе твердого топлива при наличии печного отопления, сбора неопасных твердых отходов)</p>			
ЗУ 2	<p>Дошкольное, начальное и среднее общее образование (3.5.1) – объекты, предназначенные для просвещения, дошкольного, начального и среднего общего образования; детские ясли; детские сады</p>	0,6839	<p>Российская Федерация, Новосибирская область, городской округ город Новосибирск, город Новосибирск, ул. Тюленина, з/у 31/1</p>	

Приложение 2

к проекту межевания территории квартала 121.01.01.02 в границах проекта планировки территории, ограниченной границей города Новосибирска, проектируемой Ельцовской магистралью, планируемой магистралью районного значения, Красным проспектом, перспективным продолжением ул. Утренней и ул. Андреевской в Заельцовском и Калининском районах

СВЕДЕНИЯ
о границах территории, в отношении которой утвержден
проект межевания

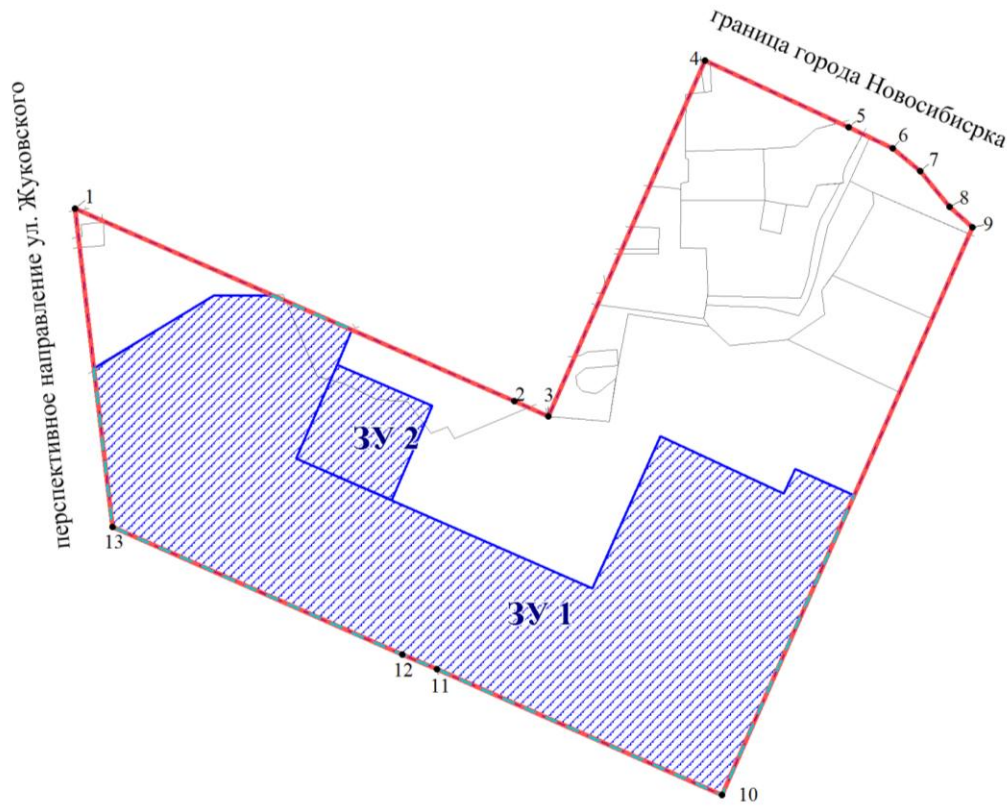
№ точки	Координаты	
	X	Y
1	2	3
1	497918,64	4198100,92
2	497760,51	4198451,60
3	497747,95	4198478,84
4	498032,42	4198607,51
5	497977,78	4198722,11
6	497960,35	4198756,92
7	497941,93	4198779,21
8	497912,87	4198802,16
9	497896,22	4198820,19
10	497442,23	4198614,85
11	497545,54	4198387,30
12	497557,90	4198359,97
13	497662,54	4198128,57

Примечания: система координат – МСК НСО.







Приложение 3

к проекту межевания территории квартала 121.01.01.02 в границах проекта планировки территории, ограниченной границей города Новосибирска, проектируемой Ельцовской магистралью, планируемой магистралью районного значения, Красным проспектом, перспективным продолжением ул. Утренней и ул. Андреевской в Засельцовском и Калининском районах

**ЧЕРТЕЖ
межевания территории**



Условные обозначения

-  границы существующего элемента планировочной структуры
-  красные линии, утвержденные в составе проекта планировки территории
-  границы образуемого земельного участка
-  условный номер образуемого земельного участка
-  линии отступа от красных линий в целях определения места допустимого размещения зданий, строений, сооружений
-  номер характерной точки границы территории, в отношении которой утвержден проект межевания