



## МЭРИЯ ГОРОДА НОВОСИБИРСКА

# ПОСТАНОВЛЕНИЕ

От 26.08.2022

№ 2970

О проекте межевания территории квартала 110.01.01.07 в границах проекта планировки территории, прилегающей к парку культуры и отдыха «Сосновый бор», в Калининском районе

В целях определения местоположения границ образуемых и изменяемых земельных участков, в соответствии с Градостроительным кодексом Российской Федерации, постановлением Правительства Российской Федерации от 19.11.2014 № 1221 «Об утверждении Правил присвоения, изменения и аннулирования адресов», решением Совета депутатов города Новосибирска от 24.05.2017 № 411 «О Порядке подготовки документации по планировке территории, внесения в нее изменений и ее отмены и признании утратившими силу отдельных решений Совета депутатов города Новосибирска», постановлениями мэрии города Новосибирска от 07.12.2020 № 3870 «О проекте планировки и проекте межевания территории, прилегающей к парку культуры и отдыха «Сосновый бор», в Калининском районе», от 22.03.2022 № 905 «О подготовке проекта межевания территории квартала 110.01.01.07 в границах проекта планировки территории, прилегающей к парку культуры и отдыха «Сосновый бор», в Калининском районе», руководствуясь Уставом города Новосибирска, ПОСТАНОВЛЯЮ:

1. Утвердить проект межевания территории квартала 110.01.01.07 в границах проекта планировки территории, прилегающей к парку культуры и отдыха «Сосновый бор», в Калининском районе (далее – проект) (приложение).

2. Присвоить адрес образуемому земельному участку согласно приложению 1 к проекту.

3. Департаменту строительства и архитектуры мэрии города Новосибирска разместить постановление на официальном сайте города Новосибирска в информационно-телекоммуникационной сети «Интернет».

4. Департаменту информационной политики мэрии города Новосибирска в течение семи дней со дня издания постановления обеспечить опубликование постановления.

5. Контроль за исполнением постановления возложить на заместителя мэра города Новосибирска – начальника департамента строительства и архитектуры мэрии города Новосибирска.

Мэр города Новосибирска

А. Е. Локоть

Кухарева  
2275050  
ГУАиГ

Приложение  
к постановлению мэрии  
города Новосибирска  
от 26.08.2022 № 2970

**ПРОЕКТ**  
**межевания территории квартала 110.01.01.07 в границах проекта**  
**планировки территории, прилегающей к парку культуры и**  
**отдыха «Сосновый бор», в Калининском районе**

1. Текстовая часть проекта межевания территории:
    - 1.1. Сведения об образуемом земельном участке (приложение 1).
    - 1.2. Сведения о границах территории, в отношении которой утвержден проект межевания (приложение 2).
  2. Чертеж межевания территории (приложение 3).
-

Приложение 1

к проекту межевания территории квартала 110.01.01.07 в границах проекта планировки территории, прилегающей к парку культуры и отдыха «Сосновый бор», в Калининском районе

**СВЕДЕНИЯ  
об образуемом земельном участке**

Условный номер земельного участка на чертеже межевания территории	Вид разрешенного использования образуемого земельного участка в соответствии с проектом планировки территории	Площадь образуемого земельного участка, га	Адрес земельного участка	Возможный способ образования земельного участка
1	2	3	4	5
ЗУ 1	Магазины (4.4) – объекты для продажи товаров, торговая площадь которых составляет до 5000 кв. метров	0,1238	Российская Федерация, Новосибирская область, городской округ город Новосибирск, город Новосибирск, ул. Объединения, з/у 36/1	Перераспределение земельных участков с кадастровыми номерами 54:35:041605:12, 54:35:041605:30 и земель, государственная собственность на которые не разграничена

Приложение 2  
к проекту межевания территории квартала 110.01.01.07 в границах проекта планировки территории, прилегающей к парку культуры и отдыха «Сосновый бор», в Калининском районе

**СВЕДЕНИЯ**  
**о границах территории, в отношении которой утвержден**  
**проект межевания**

№ точки	Координаты	
	X	Y
1	2	3
1	4200218,86	495003,34
2	4200410,46	495104,81
3	4200449,66	495127,56
4	4200453,55	495091,94
5	4200448,66	495078,43
6	4200444,05	495066,89
7	4200417,66	495033,04
8	4200250,92	494941,24

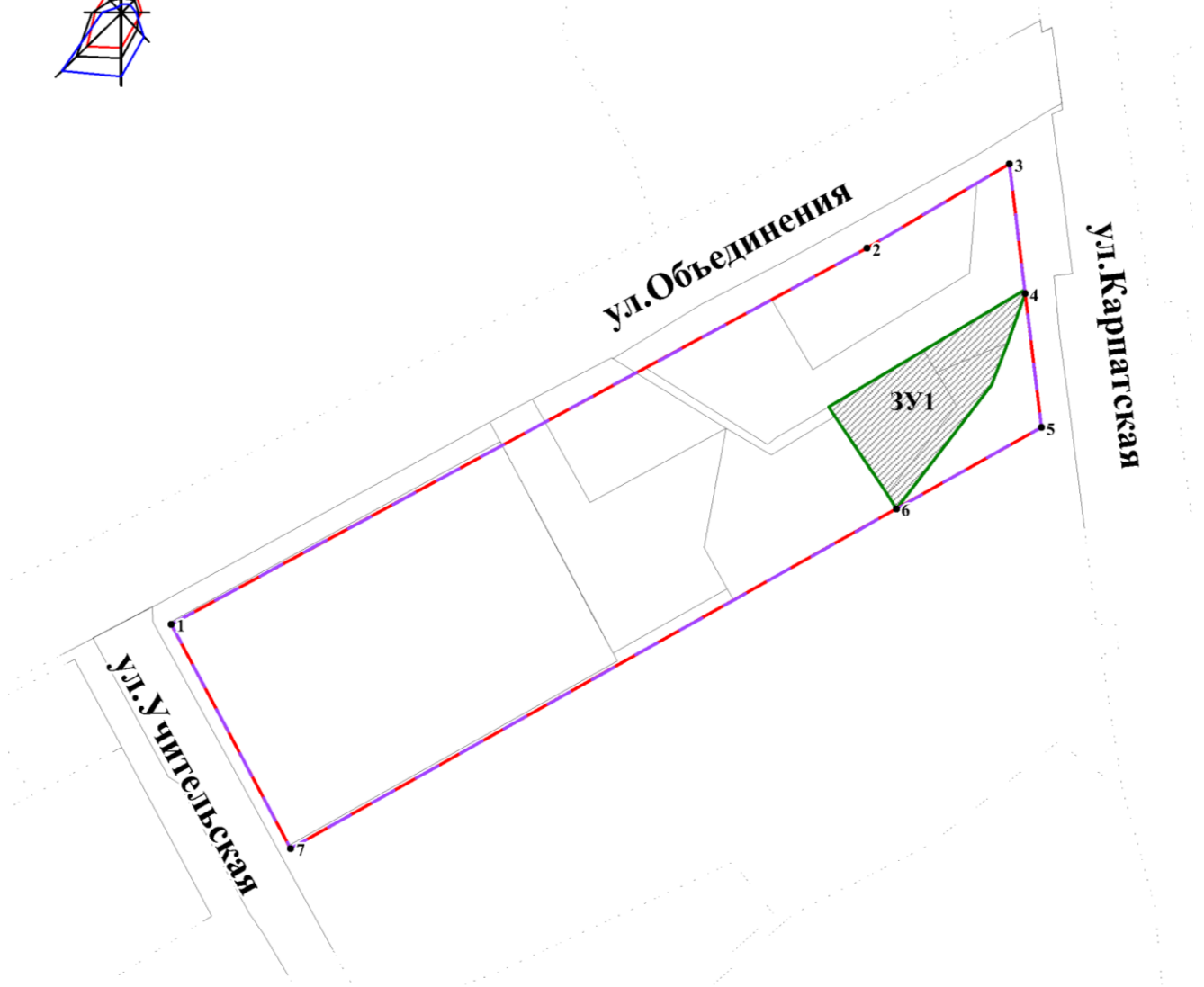
Примечания: система координат – МСК НСО.

---




### Приложение 3

к проекту межевания территории квартала 110.01.01.07 в границах проекта планировки территории, прилегающей к парку культуры и отдыха «Сосновый бор», в Калининском районе


#### ЧЕРТЕЖ межевания территории



#### Условные обозначения:

-  - красные линии, утвержденные в составе проекта планировки территории
-  - границы планируемого элемента планировочной структуры (квартала)
-  ЗУ 1 - условный номер образуемого земельного участка



- границы образуемого земельного участка
- ул. Карпатская - наименование элемента улично-дорожной сети
-  1 - номер характерной точки границы территории, в отношении которой утвержден проект межевания