



МЭРИЯ ГОРОДА НОВОСИБИРСКА

ПОСТАНОВЛЕНИЕ

От 20.09.2019

№ 3530

О проекте межевания территории квартала 351.01.02.02 в границах проекта планировки территории, ограниченной улицами Порт-Артурской, Широкой, Связистов и Толмачевским шоссе, в Ленинском районе

В целях определения местоположения границ образуемых и изменяемых земельных участков, в соответствии с Градостроительным кодексом Российской Федерации, постановлением Правительства Российской Федерации от 19.11.2014 № 1221 «Об утверждении Правил присвоения, изменения и аннулирования адресов», решением Совета депутатов города Новосибирска от 24.05.2017 № 411 «О Порядке подготовки документации по планировке территории и признании утратившими силу отдельных решений Совета депутатов города Новосибирска», постановлениями мэрии города Новосибирска от 17.03.2015 № 2431 «Об утверждении проекта планировки территории, ограниченной улицами Порт-Артурской, Широкой, Связистов и Толмачевским шоссе, в Ленинском районе», от 11.06.2019 № 2154 «О подготовке проекта межевания территории квартала 351.01.02.02 в границах проекта планировки территории, ограниченной улицами Порт-Артурской, Широкой, Связистов и Толмачевским шоссе, в Ленинском районе», руководствуясь Уставом города Новосибирска, ПОСТАНОВЛЯЮ:

1. Утвердить проект межевания территории квартала 351.01.02.02 в границах проекта планировки территории, ограниченной улицами Порт-Артурской, Широкой, Связистов и Толмачевским шоссе, в Ленинском районе (приложение).

2. Присвоить адрес образуемому земельному участку согласно приложению 1 к проекту межевания территории квартала 351.01.02.02 в границах проекта планировки территории, ограниченной улицами Порт-Артурской, Широкой, Связистов и Толмачевским шоссе, в Ленинском районе.

3. Департаменту строительства и архитектуры мэрии города Новосибирска разместить постановление на официальном сайте города Новосибирска в информационно-телекоммуникационной сети «Интернет».

4. Департаменту информационной политики мэрии города Новосибирска в течение семи дней со дня издания постановления обеспечить опубликование постановления.

5. Контроль за исполнением постановления возложить на заместителя мэра города Новосибирска – начальника департамента строительства и архитектуры мэрии города Новосибирска.

Мэр города Новосибирска

А. Е. Локоть

Приложение
к постановлению мэрии
города Новосибирска
от 20.09.2019 № 3530

ПРОЕКТ
межевания территории квартала 351.01.02.02 в границах проекта
планировки территории, ограниченной улицами Порт-Артурской,
Широкой, Связистов и Толмачевским шоссе,
в Ленинском районе

1. Текстовая часть проекта межевания территории:
 - 1.1. Сведения об образуемом земельном участке (приложение 1).
 - 1.2. Сведения о границах территории, в отношении которой утвержден проект межевания (приложение 2).
 2. Чертеж межевания территории (приложение 3).
-

Приложение 1

к проекту межевания территории квартала 351.01.02.02 в границах проекта планировки территории, ограниченной улицами Порт-Артурской, Широкой, Связистов и Толмачевским шоссе, в Ленинском районе

**СВЕДЕНИЯ
об образуемых земельных участках**

Условный номер земельного участка на чертеже межевания территории	Учетный номер кадастрового квартала	Вид разрешенного использования образуемого земельного участка в соответствии с проектом планировки территории	Площадь образуемого земельного участка, га	Адрес земельного участка	Возможный способ образования земельного участка
1	2	3	4	5	6
ЗУ1	54:35:062375	Коммунальное обслуживание (3.1) – водопроводы, линии электропередачи, трансформаторные подстанции, газопроводы, линии связи, канализация, стоянки; деловое управление (4.1) – объекты управленческой деятельности, не связанной с государственным или муниципальным управлением и оказанием услуг; объекты для обеспечения совершения сделок, не требующих передачи товара в момент их совершения между организациями, в том числе биржевая деятельность (за исключением банковской и страховой деятельности);	0,6599	Российская Федерация, Новосибирская область, городской округ город Новосибирск, город Новосибирск, ул. Забалуева, з/у 49/1	Перераспределение земельного участка с кадастровым номером 54:35:062375:54 с землями, государственная собственность на которые не разграничена

1	2	3	4	5	6
		рынки (4.3) – объекты для организации постоянной или временной торговли, гаражи и (или) стоянки для автомобилей сотрудников и посетителей рынка, магазины (4.4) – объекты для продажи товаров, торговая площадь которых составляет до 5000 кв. метров; общественное питание (4.6) – рестораны, кафе, столовые, закусочные, бары			

Приложение 2

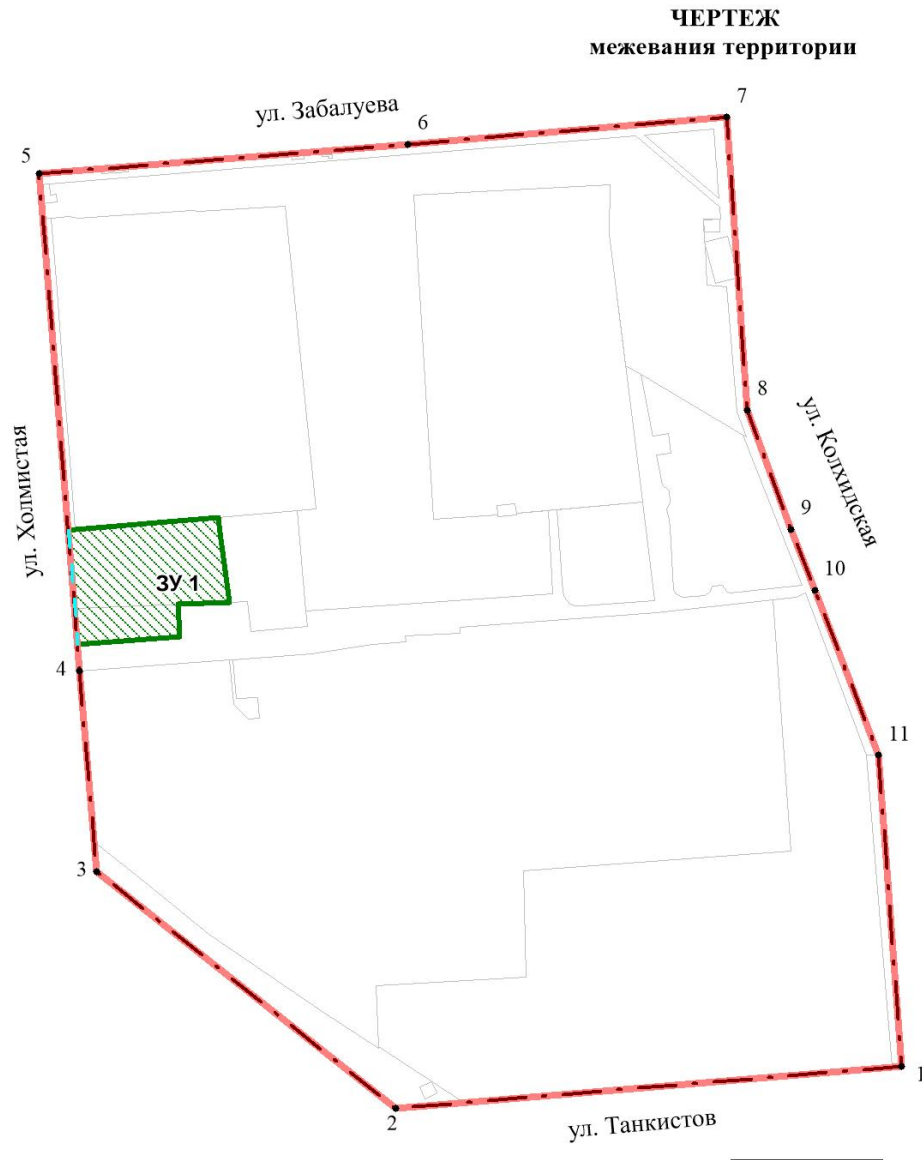
к проекту межевания территории квартала 351.01.02.02 в границах проекта планировки территории, ограниченной улицами Порт-Артурской, Широкой, Связистов и Толмачевским шоссе, в Ленинском районе

СВЕДЕНИЯ
о границах территории, в отношении которой утвержден
проект межевания







№ точки	Координаты	
	X	Y
1	2	3
1	482910,73	4191408,77
2	482887,48	4191084,24
3	483041,16	4190893,94
4	483169,74	4190884,72
5	483489,14	4190861,76
6	483505,06	4191098,61
7	483520,28	4191302,93
8	483332,42	4191314,51
9	483255,79	4191341,56
10	483216,56	4191356,29
11	483110,35	4191395,92

Приложение 3

к проекту межевания территории квартала 351.01.02.02 в границах проекта планировки территории, ограниченной улицами Порт-Артурской, Широкой, Связистов и Толмачевским шоссе, в Ленинском районе



Условные обозначения

-  красные линии, утвержденные в составе проекта планировки территории
-  границы существующего элемента планировочной структуры (квартала)
-  линии отступа от красных линий в целях определения мест допустимого размещения зданий, строений, сооружений
-  границы образуемого земельного участка
-  условный номер образуемого земельного участка
- ул. Забалуева наименование элемента улично-дорожной сети
-  1 номер характерной точки границы территории, в отношении которой утвержден проект межевания