



МЭРИЯ ГОРОДА НОВОСИБИРСКА

ПОСТАНОВЛЕНИЕ

От 07.05.2018

№ 1624

О проекте межевания застроенной территории в границах ул. Обогадительной в границах проекта планировки жилого района «Северо-Чемской» в Кировском районе

В целях определения местоположения границ образуемых и изменяемых земельных участков, в соответствии с Градостроительным кодексом Российской Федерации, решением Совета депутатов города Новосибирска от 24.05.2017 № 411 «О Порядке подготовки документации по планировке территории и признании утратившими силу отдельных решений Совета депутатов города Новосибирска», постановлением мэрии города Новосибирска от 07.08.2013 № 7432 «Об утверждении проекта планировки жилого района «Северо-Чемской» в Кировском районе», договором о развитии застроенной территории от 04.12.2017 № 46, руководствуясь Уставом города Новосибирска, ПОСТАНОВЛЯЮ:

1. Утвердить проект межевания застроенной территории в границах ул. Обогадительной в границах проекта планировки жилого района «Северо-Чемской» в Кировском районе (приложение).

2. Департаменту строительства и архитектуры мэрии города Новосибирска разместить постановление на официальном сайте города Новосибирска в информационно-телекоммуникационной сети «Интернет».

3. Департаменту информационной политики мэрии города Новосибирска в течение семи дней со дня издания постановления обеспечить опубликование постановления.

4. Контроль за исполнением постановления возложить на заместителя мэра города Новосибирска – начальника департамента строительства и архитектуры мэрии города Новосибирска.

Мэр города Новосибирска

А. Е. Локоть

Приложение
к постановлению мэрии
города Новосибирска
от 07.05.2018 № 1624

ПРОЕКТ
межевания застроенной территории в границах ул. Обогажительной в
границах проекта планировки жилого района «Северо-Чемской»
в Кировском районе

1. Текстовая часть проекта межевания территории (приложение 1).
 2. Чертеж межевания территории (приложение 2).
-

Приложение 1

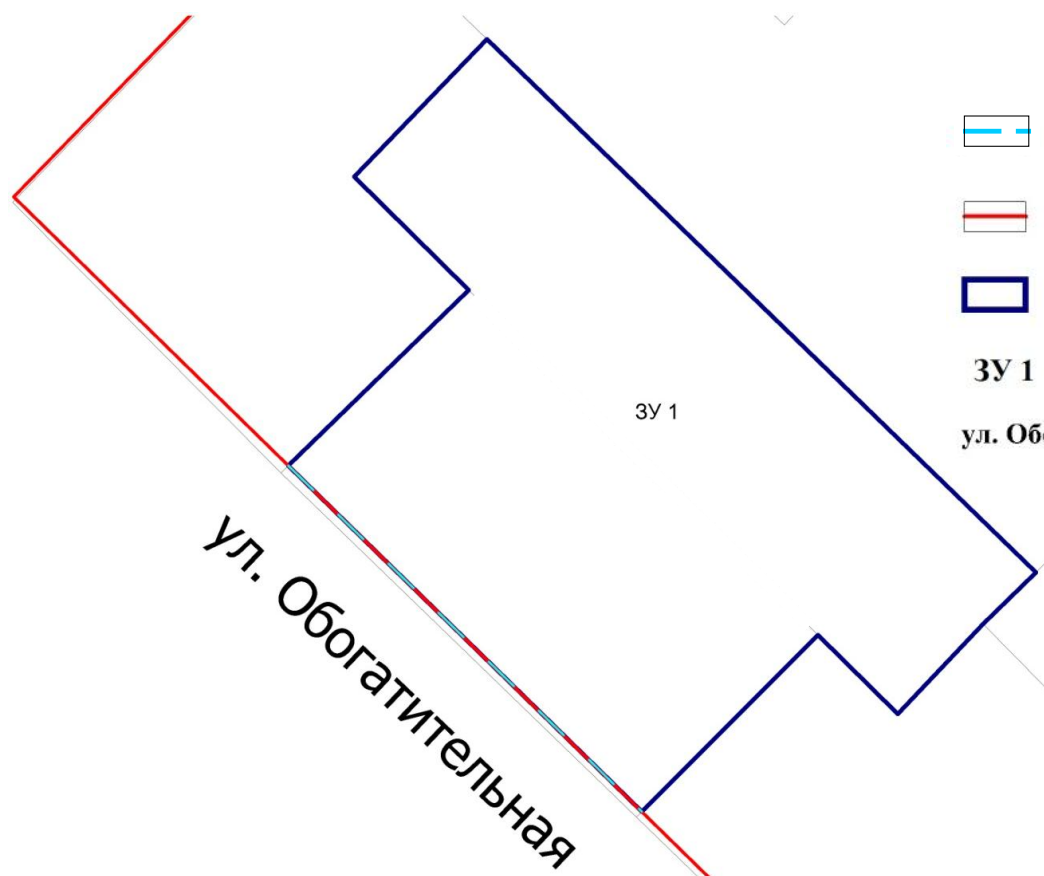
к проекту межевания застроенной территории в границах ул. Обогажительной в границах проекта планировки жилого района «Северо-Чемской» в Кировском районе

ТЕКТОВАЯ ЧАСТЬ
проекта межевания территории




Условный номер образуемого земельного участка на чертеже межевания территории	Учетный номер кадастрового квартала	Вид разрешенного использования образуемого земельного участка в соответствии с проектом планировки территории	Площадь образуемого земельного участка, га	Адрес земельного участка	Возможный способ образования земельного участка
1	2	3	4	5	6
ЗУ1	54:35:052865	Многоэтажная жилая застройка (высотная застройка)	0,3659	Российская Федерация, Новосибирская область, город Новосибирск, ул. Обогажительная, 9	Перераспределение земельного участка с кадастровым номером 54:35:052865:5 с землями, государственная собственность на которые не разграничена
Итого:			0,3659		

Приложение 2
к проекту межевания застроенной территории в границах ул. Обога­тительной в границах проекта планировки жилого района «Северо-Чемской» в Кировском районе

ЧЕРТЕЖ
межевания территории



УСЛОВНЫЕ ОБОЗНАЧЕНИЯ:

-  - линии отступа от красных линий в целях определения мест допустимого расположения зданий, строений, сооружений
-  - красные линии, утвержденные в составе проекта планировки территории
-  - границы образуемого и изменяемого земельного участка
- ЗУ 1** - условный номер образуемого земельного участка
- ул. Обога­тительная** - наименование элемента улично-дорожной сети