



МЭРИЯ ГОРОДА НОВОСИБИРСКА

ПОСТАНОВЛЕНИЕ

От 13.02.2019

№ 464

О проведении общественных обсуждений по проекту постановления мэрии города Новосибирска «О проекте межевания территории квартала 090.01.06.01 в границах проекта планировки территории, ограниченной Советским шоссе, полосой отвода железной дороги, береговой полосой реки Оби и границей города Новосибирска, в Кировском районе»

В целях выявления и учета мнения и интересов жителей города Новосибирска по проекту постановления мэрии города Новосибирска «О проекте межевания территории квартала 090.01.06.01 в границах проекта планировки территории, ограниченной Советским шоссе, полосой отвода железной дороги, береговой полосой реки Оби и границей города Новосибирска, в Кировском районе», в соответствии с Градостроительным кодексом Российской Федерации, Федеральным законом от 06.10.2003 № 131-ФЗ «Об общих принципах организации местного самоуправления в Российской Федерации», решением городского Совета Новосибирска от 20.06.2018 № 640 «О Порядке организации и проведения в городе Новосибирске общественных обсуждений и публичных слушаний в соответствии с законодательством о градостроительной деятельности», постановлениями мэрии города Новосибирска от 06.02.2017 № 516 «О проекте планировки территории, ограниченной Советским шоссе, полосой отвода железной дороги, береговой полосой реки Оби и границей города Новосибирска, в Кировском районе», от 14.11.2018 № 4089 «О подготовке проекта межевания территории квартала 090.01.06.01 в границах проекта планировки территории, ограниченной Советским шоссе, полосой отвода железной дороги, береговой полосой реки Оби и границей города Новосибирска, в Кировском районе» (в редакции постановления мэрии города Новосибирска от 07.12.2018 № 4385), руководствуясь Уставом города Новосибирска, ПОСТАНОВЛЯЮ:

1. Провести общественные обсуждения по проекту постановления мэрии города Новосибирска «О проекте межевания территории квартала 090.01.06.01 в границах проекта планировки территории, ограниченной Советским шоссе, полосой отвода железной дороги, береговой полосой реки Оби и границей города Новосибирска, в Кировском районе» (далее – проект) (приложение).

2. Создать организационный комитет по подготовке и проведению общественных обсуждений (далее – организационный комитет) в следующем составе:

- | | |
|------------------------------|--|
| Бакулова Екатерина Ивановна | – начальник отдела градостроительной подготовки территорий Главного управления архитектуры и градостроительства мэрии города Новосибирска; |
| Выходцев Андрей Владимирович | – глава администрации Кировского района города Новосибирска; |

Галимова Ольга Лингвинстоновна	– начальник отдела планировки территории города Главного управления архитектуры и градостроительства мэрии города Новосибирска;
Демченко Татьяна Юрьевна	– консультант отдела градостроительной подготовки территорий Главного управления архитектуры и градостроительства мэрии города Новосибирска;
Игнатьева Антонида Ивановна	– заместитель начальника Главного управления архитектуры и градостроительства мэрии города Новосибирска;
Кухарева Татьяна Владимировна	– главный специалист отдела градостроительной подготовки территорий Главного управления архитектуры и градостроительства мэрии города Новосибирска;
Позднякова Елена Викторовна	– заместитель начальника Главного управления архитектуры и градостроительства мэрии города Новосибирска;
Столбов Виталий Николаевич	– начальник Главного управления архитектуры и градостроительства мэрии города Новосибирска;
Тимонов Виктор Александрович	– заместитель начальника департамента строительства и архитектуры мэрии города Новосибирска – главный архитектор города;
Устьянцева Валентина Анатольевна	– главный специалист отдела застройки городских территорий Главного управления архитектуры и градостроительства мэрии города Новосибирска.

3. Определить местонахождение организационного комитета по адресу: Российская Федерация, Новосибирская область, город Новосибирск, Красный проспект, 50, кабинет 410, почтовый индекс: 630091, адрес электронной почты: ebakulova@admnsk.ru, контактный телефон: 227-54-58.

4. Установить порядок проведения общественных обсуждений, состоящий из следующих этапов:

оповещение о начале общественных обсуждений;

размещение проекта, подлежащего рассмотрению на общественных обсуждениях, и информационных материалов к нему и открытие экспозиции или экспозиций такого проекта;

проведение экспозиции или экспозиций проекта, подлежащего рассмотрению на общественных обсуждениях;

подготовка и оформление протокола общественных обсуждений;

подготовка и опубликование заключения о результатах общественных обсуждений.

5. Срок проведения общественных обсуждений по проекту – не менее одного месяца и не более трех месяцев со дня оповещения жителей города Новосибирска о проведении общественных обсуждений до дня опубликования заключения о результатах общественных обсуждений.

6. Предложить участникам общественных обсуждений, определенным законодательством о градостроительной деятельности и прошедшим идентификацию в соответствии с данным законодательством, в течение пятнадцати дней со дня размещения проекта и информационных материалов к нему внести в организационный комитет предложения и замечания, касающиеся проекта.

7. Организационному комитету:

7.1. Подготовить оповещение о начале общественных обсуждений.

7.2. Не позднее чем за семь дней до дня размещения проекта в информационной системе Новосибирской области «Электронная демократия Новосибирской области» (далее – информационная система) организовать опубликование (обнародование) оповещения о начале общественных обсуждений в периодическом печатном издании «Бюллетень органов местного самоуправления города Новосибирска» и его размещение в средствах массовой информации, на официальном сайте города Новосибирска в информационно-телекоммуникационной сети «Интернет» (далее – официальный сайт).

7.3. Организовать размещение проекта и информационных материалов к нему в информационной системе.

7.4. Организовать оборудование информационных стендов по адресам:

Российская Федерация, Новосибирская область, город Новосибирск, Красный проспект, 50, стенд кабинета 230;

Российская Федерация, Новосибирская область, город Новосибирск, ул. Петухова, 18, стенд кабинета 217 (администрация Кировского района города Новосибирска).

7.5. В течение срока, указанного в пункте 6 настоящего постановления, осуществлять регистрацию и рассмотрение предложений и замечаний, вносимых участниками общественных обсуждений.

8. Возложить на Столбова Виталия Николаевича, начальника Главного управления архитектуры и градостроительства мэрии города Новосибирска, ответственность за организацию и проведение первого заседания организационного комитета.

9. Департаменту строительства и архитектуры мэрии города Новосибирска разместить постановление и сообщение о начале общественных обсуждений на официальном сайте.

10. Департаменту информационной политики мэрии города Новосибирска обеспечить опубликование постановления и размещение в средствах массовой информации.

11. Контроль за исполнением постановления возложить на заместителя мэра города Новосибирска – начальника департамента строительства и архитектуры мэрии города Новосибирска.

Мэр города Новосибирска

А. Е. Локоть

Кухарева
2275050
ГУАиГ

Приложение
к постановлению мэрии
города Новосибирска
от 13.02.2019 № 464

Проект постановления мэрии
города Новосибирска

О проекте межевания территории квартала 090.01.06.01 в границах проекта планировки территории, ограниченной Советским шоссе, полосой отвода железной дороги, береговой полосой реки Оби и границей города Новосибирска, в Кировском районе

В целях определения местоположения границ образуемых и изменяемых земельных участков, с учетом протокола общественных обсуждений и заключения о результатах общественных обсуждений, в соответствии с Градостроительным кодексом Российской Федерации, постановлением Правительства Российской Федерации от 19.11.2014 № 1221 «Об утверждении Правил присвоения, изменения и аннулирования адресов», решением Совета депутатов города Новосибирска от 24.05.2017 № 411 «О Порядке подготовки документации по планировке территории и признании утратившими силу отдельных решений Совета депутатов города Новосибирска», постановлениями мэрии города Новосибирска от 06.02.2017 № 516 «О проекте планировки территории, ограниченной Советским шоссе, полосой отвода железной дороги, береговой полосой реки Оби и границей города Новосибирска, в Кировском районе», от 14.11.2018 № 4089 «О подготовке проекта межевания территории квартала 090.01.06.01 в границах проекта планировки территории, ограниченной Советским шоссе, полосой отвода железной дороги, береговой полосой реки Оби и границей города Новосибирска, в Кировском районе», руководствуясь Уставом города Новосибирска, ПОСТАНОВЛЯЮ:

1. Утвердить проект межевания территории квартала 090.01.06.01 в границах проекта планировки территории, ограниченной Советским шоссе, полосой отвода железной дороги, береговой полосой реки Оби и границей города Новосибирска, в Кировском районе (приложение).

2. Присвоить адреса образуемым земельным участкам согласно приложению 1 к проекту межевания территории квартала 090.01.06.01 в границах проекта планировки территории, ограниченной Советским шоссе, полосой отвода железной дороги, береговой полосой реки Оби и границей города Новосибирска, в Кировском районе.

3. Признать утратившими силу постановление мэрии города Новосибирска от 11.09.2017 № 4234 «О проекте межевания территории квартала 090.01.06.01 в границах проекта планировки территории, ограниченной Советским шоссе, поло-

сой отвода железной дороги, береговой полосой реки Оби и границей города Новосибирска, в Кировском районе».

4. Департаменту строительства и архитектуры мэрии города Новосибирска разместить постановление на официальном сайте города Новосибирска в информационно-телекоммуникационной сети «Интернет».

5. Департаменту информационной политики мэрии города Новосибирска в течение семи дней со дня издания постановления обеспечить опубликование постановления.

6. Контроль за исполнением постановления возложить на заместителя мэра города Новосибирска – начальника департамента строительства и архитектуры мэрии города Новосибирска.

Мэр города Новосибирска

А. Е. Локоть

Приложение
к постановлению мэрии
города Новосибирска
от _____ № _____

ПРОЕКТ
межевания территории квартала 090.01.06.01 в границах проекта
планировки территории, ограниченной Советским шоссе,
полосой отвода железной дороги, береговой полосой
реки Оби и границей города Новосибирска,
в Кировском районе

1. Текстовая часть проекта межевания территории:
 - 1.1. Сведения об образуемых земельных участках (приложение 1).
 - 1.2. Сведения о границах территории, в отношении которой утвержден проект межевания (приложение 2).
2. Чертеж межевания территории (приложение 3).

Приложение 1

к проекту межевания территории квартала 090.01.06.01 в границах проекта планировки территории, ограниченной Советским шоссе, полосой отвода железной дороги, береговой полосой реки Оби и границей города Новосибирска, в Кировском районе

**СВЕДЕНИЯ
об образуемых земельных участках**

Условный номер земельного участка на чертеже межевания территории	Учетный номер кадастрового квартала	Вид разрешенного использования образуемого земельного участка в соответствии с проектом планировки территории	Площадь образуемого земельного участка, га	Адрес земельного участка	Возможный способ образования земельного участка
1	2	3	4	5	6
ЗУ 1	54:35:053185	Спорт - объекты для размещения спортивных клубов, спортивных залов, бассейнов; объекты для устройства площадок для занятия спортом и физкультурой, в том числе водным; спортивно-зрелищные сооружения с трибунами более 500 зрителей; объекты для размещения конноспортивных клубов; спортивные базы и лагеря	5,5635	Российская Федерация, Новосибирская область, городской округ город Новосибирск, город Новосибирск, ул. Бронная, з/у 19	Образование из земель, государственная собственность на которые не разграничена
ЗУ 2	54:35:053180, 54:35:053595	Коммунальное обслуживание - котельные, водопроводы, линии электропередачи, трансформаторные подстанции, распределительные пункты	0,7001	Российская Федерация, Новосибирская область, городской округ город Новосибирск, город Новосибирск, ул. Бронная, з/у 20а	Образование из земель, государственная собственность на которые не разграничена
ЗУ 3	54:35:053180, 54:35:053595	Здравоохранение - объекты для оказания гражданам медицинской помощи	0,5145	Российская Федерация, Новосибирская область, городской округ город Новосибирск, ул. Виктора Шевелева, з/у 7а	Образование из земель, государственная собственность на которые не разграничена

1	2	3	4	5	6
ЗУ 4	54:35:053180	Дошкольное, начальное и среднее общее образование - детские ясли; детские сады; школы; лицеи; гимназии; художественные школы; музыкальные школы; образовательные кружки; объекты иных организаций, осуществляющих деятельность по воспитанию, образованию и просвещению	1,1001	Российская Федерация, Новосибирская область, городской округ город Новосибирск, ул. Виктора Шевелева, з/у 29	Перераспределение земельного участка с кадастровым номером 54:35:053180:8 с землями, государственная собственность на которые не разграничена
ЗУ 5	54:35:053180	Многоэтажная жилая застройка (высотная застройка) - многоквартирные многоэтажные дома подземные гаражи; автостоянки; объекты обслуживания жилой застройки во встроенных, пристроенных и встроенно-пристроенных помещениях многоквартирного многоэтажного дома в отдельных помещениях многоквартирного многоэтажного дома	2,2488	Российская Федерация, Новосибирская область, городской округ город Новосибирск, ул. Бронная, з/у 22	Образование из земель, государственная собственность на которые не разграничена
ЗУ 6	54:35:053180	Многоэтажная жилая застройка (высотная застройка) - многоквартирные многоэтажные дома; подземные гаражи; автостоянки; объекты обслуживания жилой застройки во встроенных, пристроенных и встроенно-пристроенных помещениях многоквартирного многоэтажного дома в отдельных помещениях многоквартирного многоэтажного дома; магазины – объекты для продажи товаров, торговая площадь которых составляет до 5000 кв. метров	2,3000	Российская Федерация, Новосибирская область, городской округ город Новосибирск, ул. Бронная, з/у 20	Образование из земель, государственная собственность на которые не разграничена

Приложение 2
к проекту межевания территории
квартала 090.01.06.01 в границах
проекта планировки территории,
ограниченной Советским шоссе,
полосой отвода железной дороги,
береговой полосой реки Оби и
границей города Новосибирска, в
Кировском районе

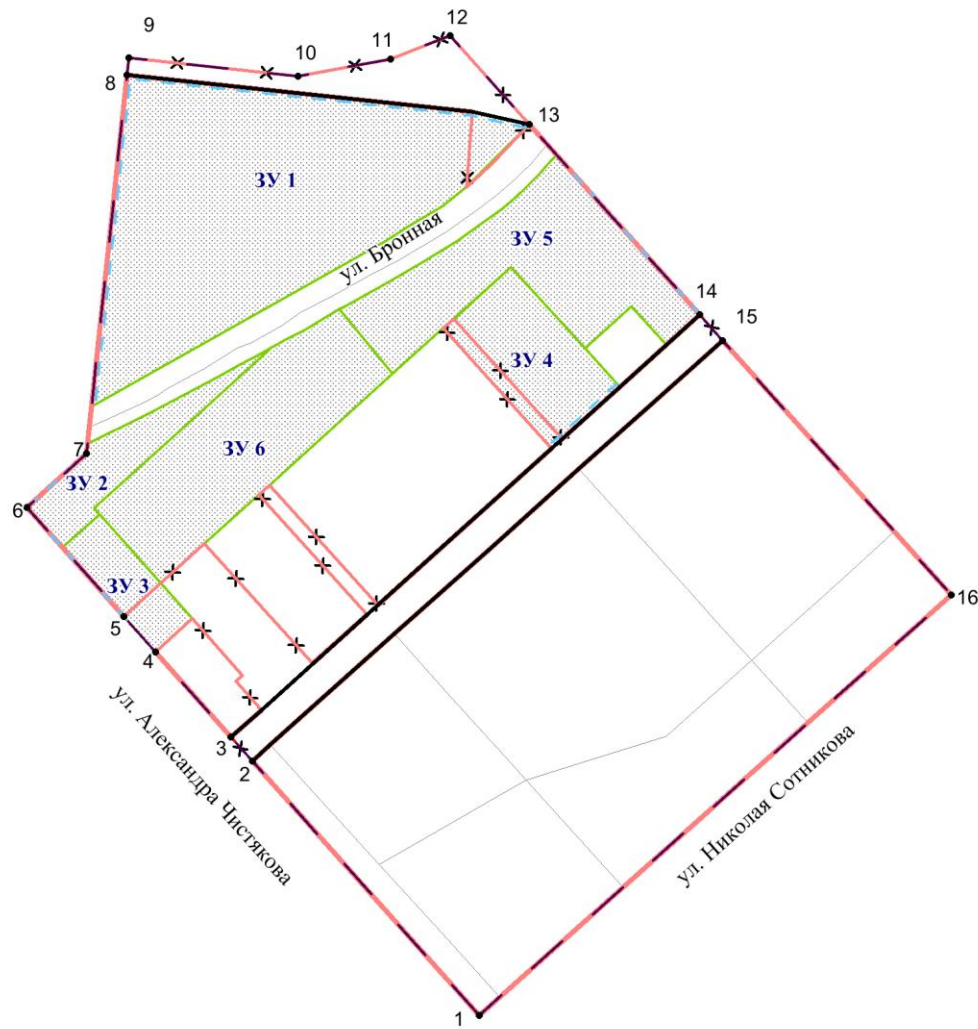
СВЕДЕНИЯ
о границах территории, в отношении которой утвержден проект межевания

№ точки	Координаты	
	X	Y
1	2	3
1	478292.34	4200997.69
2	478513.84	4200804.49
3	478534.44	4200786.49
4	478608.59	4200721.80
5	478639.32	4200695.00
6	478733.91	4200612.47
7	478780.05	4200664.49
8	479105.78	4200702.68
9	479120.49	4200704.40
10	479103.29	4200850.25
11	479117.09	4200930.31
12	479136.57	4200981.38
13	479059.38	4201049.09
14	478894.07	4201194.41
15	478871.76	4201213.99
16	478650.17	4201408.65









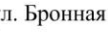
Приложение 3

к проекту межевания территории квартала 090.01.06.01 в границах проекта планировки территории ограниченной Советским шоссе, полосой отвода железной дороги, береговой полосой реки Оби и границей города Новосибирска, в Кировском районе

Чертеж межевания территории



Условные обозначения

-  границы существующего элемента планировочной структуры (квартала)
-  красные линии, утвержденные в составе проекта планировки
-  красные линии, утверждаемые проектом межевания территории
-  отменяемые красные линии
-  границы образуемого земельного участка
-  линии отступа от красных линий в целях определения места допустимого размещения зданий, строений, сооружений
-  условный номер образуемого земельного участка
-  номер характерной точки границы территории, в отношении которой утвержден проект межевания
-  наименование элемента улично-дорожной сети