



МЭРИЯ ГОРОДА НОВОСИБИРСКА
ПОСТАНОВЛЕНИЕ

От 25.09.2020

№ 2912

О проекте межевания территории квартала 147.01.02.01 в границах проекта планировки территории, ограниченной улицами Доватора, Никитина, Автогенной, Лескова и Бориса Богаткова, в Октябрьском и Дзержинском районах

В целях определения местоположения границ образуемых и изменяемых земельных участков, в соответствии с Градостроительным кодексом Российской Федерации, постановлением Правительства Российской Федерации от 19.11.2014 № 1221 «Об утверждении Правил присвоения, изменения и аннулирования адресов», решением Совета депутатов города Новосибирска от 24.05.2017 № 411 «О Порядке подготовки документации по планировке территории и признании утратившими силу отдельных решений Совета депутатов города Новосибирска», постановлениями мэрии города Новосибирска от 02.10.2019 № 3650 «О проекте планировки территории, ограниченной улицами Доватора, Никитина, Автогенной, Лескова и Бориса Богаткова, в Октябрьском и Дзержинском районах», от 02.06.2020 № 1730 «О подготовке проекта межевания территории квартала 147.01.02.01 в границах проекта планировки территории, ограниченной улицами Доватора, Никитина, Автогенной, Лескова и Бориса Богаткова, в Октябрьском и Дзержинском районах», руководствуясь Уставом города Новосибирска, ПОСТАНОВЛЯЮ:

1. Утвердить проект межевания территории квартала 147.01.02.01 в границах проекта планировки территории, ограниченной улицами Доватора, Никитина, Автогенной, Лескова и Бориса Богаткова, в Октябрьском и Дзержинском районах (приложение).

2. Присвоить адрес образуемому земельному участку согласно приложению 1 к проекту межевания территории квартала 147.01.02.01 в границах проекта планировки территории, ограниченной улицами Доватора, Никитина, Автогенной, Лескова и Бориса Богаткова, в Октябрьском и Дзержинском районах.

3. Признать утратившим силу постановление мэрии города Новосибирска от 19.02.2020 № 564 «О проекте межевания территории квартала 147.01.02.01 в границах проекта планировки территории, ограниченной улицами Доватора, Никитина, Автогенной, Лескова и Бориса Богаткова, в Октябрьском и Дзержинском районах».

4. Департаменту строительства и архитектуры мэрии города Новосибирска разместить постановление на официальном сайте города Новосибирска в информационно-телекоммуникационной сети «Интернет».

5. Департаменту информационной политики мэрии города Новосибирска в течение семи дней со дня издания постановления обеспечить опубликование постановления.

6. Контроль за исполнением постановления возложить на заместителя мэра города Новосибирска – начальника департамента строительства и архитектуры мэрии города Новосибирска.

Мэр города Новосибирска

А. Е. Локоть

Приложение
к постановлению мэрии
города Новосибирска
от 25.09.2020 № 2912

ПРОЕКТ
межевания территории квартала 147.01.02.01 в границах проекта планировки
территории, ограниченной улицами Доватора, Никитина, Автогенной,
Лескова и Бориса Богаткова, в Октябрьском
и Дзержинском районах

1. Текстовая часть проекта межевания территории:
 - 1.1. Сведения об образуемом земельном участке (приложение 1).
 - 1.2. Сведения о границах территории, в отношении которой утвержден проект межевания (приложение 2).
 2. Чертеж межевания территории (приложение 3).
-

Приложение 1
к проекту межевания территории квартала 147.01.02.01 в границах проекта планировки территории, ограниченной улицами Доватора, Никитина, Автогенной, Лескова и Бориса Богаткова, в Октябрьском и Дзержинском районах

**СВЕДЕНИЯ
об образуемом земельном участке**

Условный номер земельного участка на чертеже межевания территории	Вид разрешенного использования образуемого земельного участка в соответствии с проектом планировки территории	Площадь образуемого земельного участка, га	Адрес земельного участка	Возможный способ образования земельного участка
1	2	3	4	5
ЗУ1	Склады (6.9) – склады	0, 8009	Российская Федерация, Новосибирская область, городской округ город Новосибирск, город Новосибирск, ул. Никитина, з/у 120	Перераспределения земельного участка с кадастровым номером 54:35:072810:144 и земель, государственная собственность на которые не разграничена

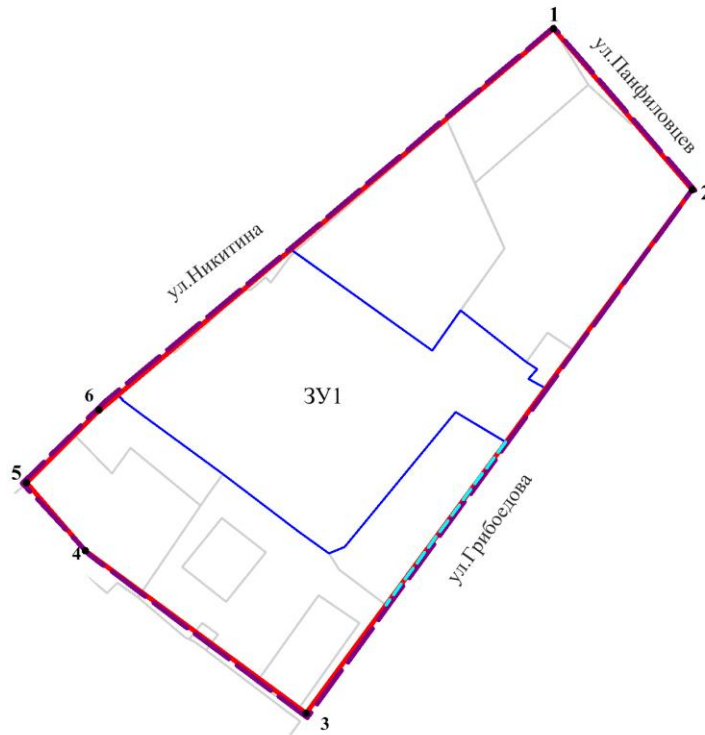
Приложение 2
к проекту межевания террито-
рии квартала 147.01.02.01 в
границах проекта планировки
территории, ограниченной ули-
цами Доватора, Никитина,
Автогенной, Лескова и Бориса
Богаткова, в Октябрьском и
Дзержинском районах

СВЕДЕНИЯ
о границах территории, в отношении которой утвержден
проект межевания





№ точки	Координаты	
	X	Y
1	2	3
1	487295.16	4201784.53
2	487352.44	4201735.17
3	487215.20	4201571.99
4	487190.80	4201547.63
5	487166.60	4201568.49
6	487108.64	4201647.22

Приложение 3
к проекту межевания территории квартала
147.01.02.01 в границах проекта планировки
территории, ограниченной улицами Доватора,
Никитина, Автогенной, Лескова и Бориса Бо-
гаткова, в Октябрьском и Дзержинском рай-
онах

ЧЕРТЕЖ
межевания территории



Условные обозначения:

-  - границы существующего элемента планировочной структуры (квартала)
-  - красные линии, утвержденные в составе проекта планировки территории
-  - линии отступа от красных линий в целях определения мест допустимого размещения зданий, строений, сооружений
-  - границы образуемого земельного участка
- ЗУ1 - условный номер образуемого земельного участка
- 1 - номер характерной точки границы территории, в отношении которой утвержден проект межевания территории
- ул. Никитина - наименование элемента улично-дорожной сети

