



МЭРИЯ ГОРОДА НОВОСИБИРСКА

ПОСТАНОВЛЕНИЕ

От 14.06.2022

№ 2075

О проекте межевания территории квартала 1 в границах проекта планировки территории, ограниченной границей города Новосибирска, полосой отвода железной дороги, границей Первомайского района, в Советском районе

В целях определения местоположения границ образуемых и изменяемых земельных участков, в соответствии с Градостроительным кодексом Российской Федерации, постановлениями Правительства Российской Федерации от 19.11.2014 № 1221 «Об утверждении Правил присвоения, изменения и аннулирования адресов», от 02.04.2022 № 575 «Об особенностях подготовки, согласования, утверждения, продления сроков действия документации по планировке территории, градостроительных планов земельных участков, выдачи разрешений на строительство объектов капитального строительства, разрешений на ввод в эксплуатацию», решением Совета депутатов города Новосибирска от 24.05.2017 № 411 «О Порядке подготовки документации по планировке территории, внесения в нее изменений и ее отмены и признании утратившими силу отдельных решений Совета депутатов города Новосибирска», постановлением мэрии города Новосибирска от 21.09.2012 № 9615 «Об утверждении проекта планировки территории, ограниченной границей города Новосибирска, полосой отвода железной дороги, границей Первомайского района, в Советском районе», руководствуясь Уставом города Новосибирска, ПОСТАНОВЛЯЮ:

1. Утвердить проект межевания территории квартала 1 в границах проекта планировки территории, ограниченной границей города Новосибирска, полосой отвода железной дороги, границей Первомайского района, в Советском районе (далее – проект) (приложение).

2. Присвоить адрес образуемому земельному участку согласно приложению 1 к проекту.

3. Департаменту строительства и архитектуры мэрии города Новосибирска разместить постановление на официальном сайте города Новосибирска в информационно-телекоммуникационной сети «Интернет».

4. Департаменту информационной политики мэрии города Новосибирска в течение семи дней со дня издания постановления обеспечить опубликование постановления.

5. Контроль за исполнением постановления возложить на заместителя мэра города Новосибирска – начальника департамента строительства и архитектуры мэрии города Новосибирска.

Мэр города Новосибирска

А. Е. Локоть

Приложение
к постановлению мэрии
города Новосибирска
от 14.06.2022 № 2075

ПРОЕКТ
межевания территории квартала 1 в границах проекта планировки
территории, ограниченной границей города Новосибирска, полосой
отвода железной дороги, границей Первомайского района,
в Советском районе

1. Текстовая часть проекта межевания территории:
 - 1.1. Сведения об образуемом земельном участке (приложение 1).
 - 1.2. Сведения о границах территории, в отношении которой утвержден проект межевания (приложение 2).
 2. Чертеж межевания территории (приложение 3).
-

Приложение 1

к проекту межевания территории квартала 1 в границах проекта планировки территории, ограниченной границей города Новосибирска, полосой отвода железной дороги, границей Первомайского района, в Советском районе

**СВЕДЕНИЯ
об образуемом земельном участке**

Условный номер земельного участка на чертеже межевания территории	Вид разрешенного использования образуемого земельного участка в соответствии с проектом планировки территории	Площадь образуемого земельного участка, га	Адрес земельного участка	Возможный способ образования земельного участка
1	2	3	4	5
ЗУ 1	Для индивидуального жилищного строительства (2.1) - индивидуальные жилые дома; гаражи для собственных нужд и хозяйственные постройки; объекты для выращивания сельскохозяйственных культур	0,0981	Российская Федерация, Новосибирская область, городской округ город Новосибирск, город Новосибирск, ул. Зеленая Горка, з/у 48	Перераспределение земельного участка с кадастровым номером 54:35:091035:86 и земель, государственная собственность на которые не разграничена

Приложение 2
к проекту межевания территории
квартала 1 в границах проекта
планировки территории, ограни-
ченной границей города Новоси-
бирска, полосой отвода железной
дороги, границей Первомайского
района, в Советском районе

СВЕДЕНИЯ
о границах территории, в отношении которой утвержден
проект межевания

№ точки	Координаты	
	X	Y
1	2	3
1	474809.21	4207845.12
2	474809.27	4207848.95
3	474824.57	4208045.61
4	474825.89	4208046.16
5	474890.18	4208843.96
6	474971.63	4209226.52
7	474918.04	4209246.27
8	474847.20	4209315.47
9	474824.06	4209343.62
10	474804.22	4209362.53
11	474819.27	4209447.88
12	474807.40	4209519.35
13	474767.16	4209611.95
14	474766.49	4209645.47
15	474766.53	4209684.47
16	474764.86	4209812.42
17	474752.93	4209945.00
18	474742.96	4210034.22
19	474723.35	4210150.41
20	474706.43	4210325.63
21	474668.01	4210417.60
22	474649.36	4210424.23
23	474625.35	4210432.97
24	474389.59	4210545.72
25	474386.85	4210547.34
26	474355.66	4210566.06
27	474354.43	4210566.79
28	474347.63	4210570.39
29	474319.47	4210585.31

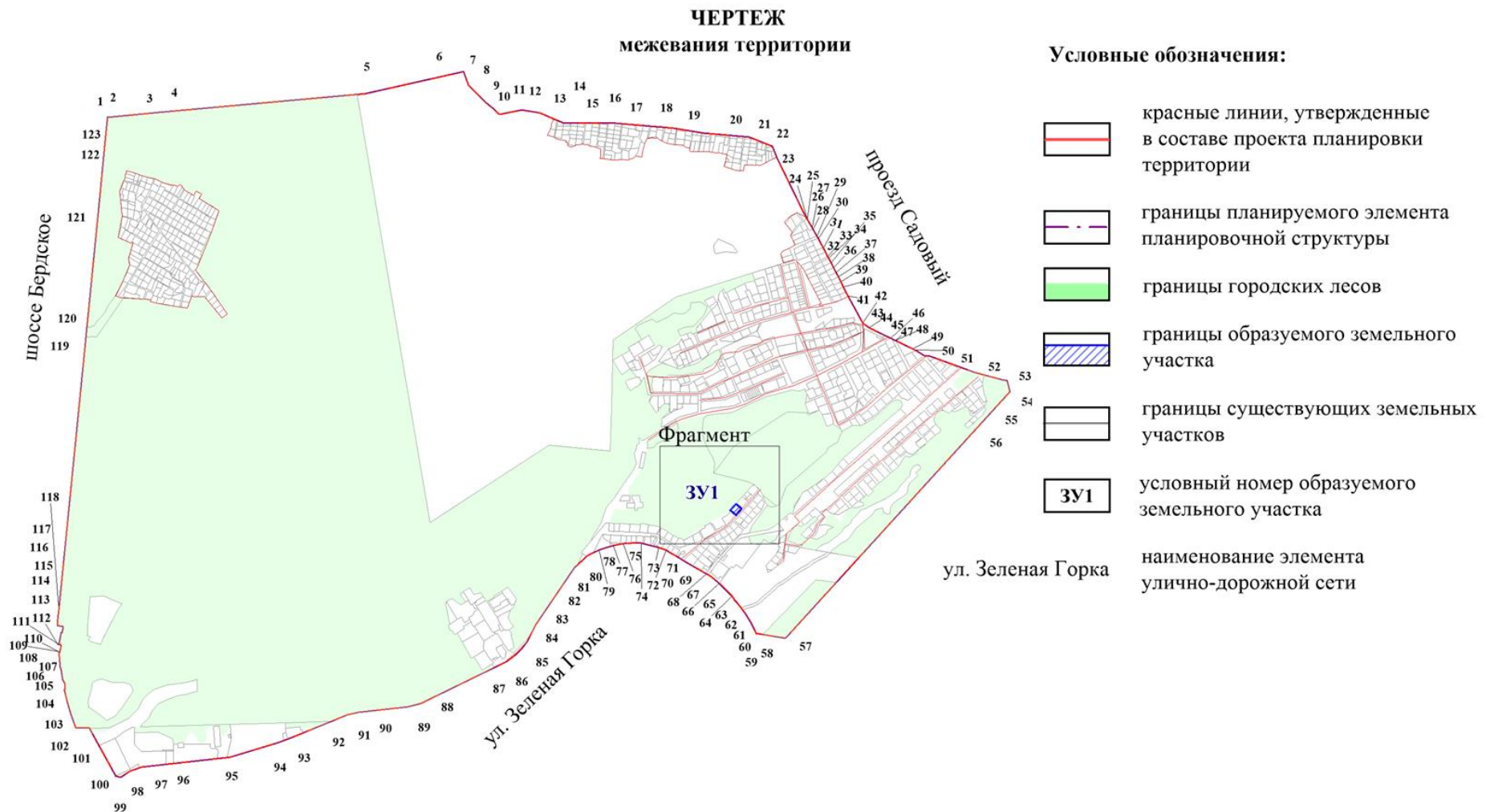
1	2	3
30	474311.01	4210589.80
31	474274.52	4210609.08
32	474256.82	4210618.05
33	474239.99	4210626.54
34	474233.87	4210629.62
35	474216.23	4210638.51
36	474197.92	4210647.73
37	474178.56	4210657.49
38	474160.29	4210666.69
39	474141.09	4210676.36
40	474121.05	4210686.48
41	474084.73	4210704.46
42	473983.42	4210758.42
43	473978.16	4210762.23
44	473963.39	4210782.91
45	473932.81	4210845.05
46	473922.90	4210866.53
47	473913.57	4210884.10
48	473912.88	4210885.57
49	473880.10	4210952.09
50	473874.10	4210964.30
51	473854.66	4210993.91
52	473852.31	4211015.52
53	473787.30	4211188.29
54	473758.65	4211293.29
55	473754.45	4211314.05
56	473707.51	4211326.51
57	472761.41	4210447.37
58	472782.20	4210329.98
59	472822.20	4210311.12
60	472856.49	4210290.47
61	472886.60	4210270.52
62	472907.86	4210253.85
63	472913.76	4210248.59
64	472927.99	4210238.28
65	472953.06	4210214.99
66	472979.46	4210188.70
67	473005.11	4210156.64
68	473016.11	4210139.66
69	473059.64	4210064.97
70	473084.61	4210024.44
71	473097.55	4210003.52
72	473107.52	4209986.71

1	2	3
73	473118.73	4209957.78
74	473135.45	4209891.06
75	473136.67	4209854.85
76	473134.23	4209823.86
77	473127.24	4209784.82
78	473119.72	4209758.38
79	473110.27	4209730.46
80	473097.53	4209701.23
81	473087.75	4209683.59
82	473045.42	4209635.44
83	472828.41	4209484.52
84	472761.96	4209449.27
85	472731.47	4209426.17
86	472706.05	4209399.59
87	472684.37	4209368.07
88	472526.29	4209034.59
89	472512.49	4208984.46
90	472494.31	4208792.36
91	472484.31	4208750.96
92	472396.82	4208531.51
93	472380.60	4208484.04
94	472326.38	4208294.76
95	472291.78	4207953.71
96	472276.74	4207910.24
97	472252.27	4207871.65
98	472257.85	4207850.32
99	472445.38	4207749.78
100	472444.26	4207698.31
101	472497.82	4207679.60
102	472549.47	4207664.54
103	472597.83	4207653.19
104	472598.85	4207658.75
105	472619.76	4207655.58
106	472632.74	4207649.18
107	472670.60	4207643.40
108	472683.63	4207639.66
109	472743.35	4207633.87
110	472742.25	4207638.73
111	472766.02	4207644.40
112	472768.08	4207635.29
113	472818.16	4207645.31
114	472817.55	4207648.44
115	472837.61	4207652.40

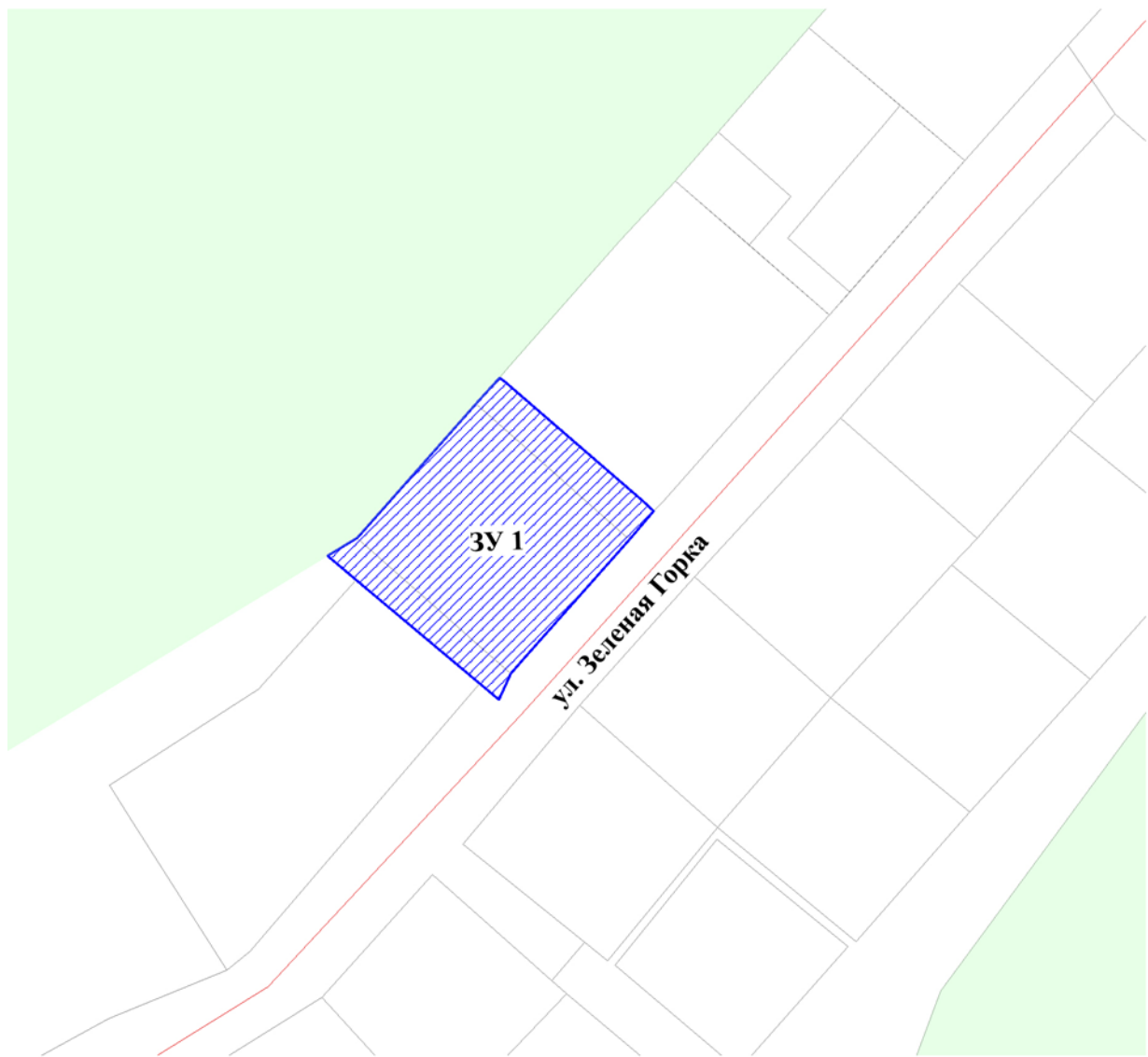
1	2	3
116	472841.78	4207632.08
117	472868.32	4207632.95
118	472921.41	4207637.52
119	473955.60	4207751.39
120	473994.73	4207755.71
121	474456.10	4207806.32
122	474734.05	4207836.87
123	474808.49	4207845.03

Приложение 3







к проекту межевания территории квартала 1 в границах проекта планировки территории, ограниченной границей города Новосибирска, полосой отвода железной дороги, границей Первомайского района, в Советском районе



Фрагмент



Условные обозначения:

- | | |
|--|---|
|  | красные линии, утвержденные в составе проекта планировки территории |
|  | границы планируемого элемента планировочной структуры |
|  | границы городских лесов |
|  | границы образуемого земельного участка |
|  | границы существующих земельных участков |
|  | условный номер образуемого земельного участка |
| ул. Зеленая Горка | наименование элемента улично-дорожной сети |