



МЭРИЯ ГОРОДА НОВОСИБИРСКА

ПОСТАНОВЛЕНИЕ

От 12.07.2019

№ 2528

О проекте межевания территории квартала 120.02.01.01 в границах проекта планировки территории, ограниченной перспективным направлением Красного проспекта, границей города Новосибирска, проектируемыми Ельцовской и Космической магистралями, в Калининском районе

В целях определения местоположения границ образуемых и изменяемых земельных участков, в соответствии с Градостроительным кодексом Российской Федерации, постановлением Правительства Российской Федерации от 19.11.2014 № 1221 «Об утверждении Правил присвоения, изменения и аннулирования адресов», решением Совета депутатов города Новосибирска от 24.05.2017 № 411 «О Порядке подготовки документации по планировке территории и признании утратившими силу отдельных решений Совета депутатов города Новосибирска», постановлениями мэрии города Новосибирска от 12.04.2017 № 1556 «О проекте планировки территории, ограниченной перспективным направлением Красного проспекта, границей города Новосибирска, проектируемыми Ельцовской и Космической магистралями, в Калининском районе и проекте межевания территории квартала в границах улиц Тюленина, Гребенщикова и Мясниковой в Калининском районе», от 23.04.2019 № 1464 «О подготовке проекта межевания территории квартала 120.02.01.01 в границах проекта планировки территории, ограниченной перспективным направлением Красного проспекта, границей города Новосибирска, проектируемыми Ельцовской и Космической магистралями, в Калининском районе», руководствуясь Уставом города Новосибирска, ПОСТАНОВЛЯЮ:

1. Утвердить проект межевания территории квартала 120.02.01.01 в границах проекта планировки территории, ограниченной перспективным направлением Красного проспекта, границей города Новосибирска, проектируемыми Ельцовской и Космической магистралями, в Калининском районе (далее – проект) (приложение).

2. Присвоить адрес образуемому земельному участку согласно приложению 1 к проекту.

3. Департаменту строительства и архитектуры мэрии города Новосибирска разместить постановление на официальном сайте города Новосибирска в информационно-телекоммуникационной сети «Интернет».

4. Департаменту информационной политики мэрии города Новосибирска в течение семи дней со дня издания постановления обеспечить опубликование постановления.

5. Контроль за исполнением постановления возложить на заместителя мэра города Новосибирска – начальника департамента строительства и архитектуры мэрии города Новосибирска.

Мэр города Новосибирска

А. Е. Локоть

Приложение
к постановлению мэрии
города Новосибирска
от 12.07.2019 № 2528

ПРОЕКТ

межевания территории квартала 120.02.01.01 в границах проекта планировки территории, ограниченной перспективным направлением Красного проспекта, границей города Новосибирска, проектируемыми Ельцовской и Космической магистралями, в Калининском районе

1. Текстовая часть проекта межевания территории:
 - 1.1. Сведения об образуемых земельных участках (приложение 1).
 - 1.2. Сведения о границах территории, в отношении которой утвержден проект межевания (приложение 2).
 2. Чертеж межевания территории (приложение 3).
-

Приложение 1

к проекту межевания территории квартала 120.02.01.01 в границах проекта планировки территории, ограниченной перспективным направлением Красного проспекта, границей города Новосибирска, проектируемыми Ельцовской и Космической магистралями, в Калининском районе

**СВЕДЕНИЯ
об образуемых земельных участках**

Условный номер земельного участка на чертеже межевания территории	Учетный номер кадастрового квартала	Вид разрешенного использования образуемого земельного участка в соответствии с проектом планировки территории	Площадь образуемого земельного участка, га	Адрес земельного участка	Возможный способ образования земельного участка
1	2	3	4	5	6
ЗУ 1	54:35:041630	Объекты придорожного сервиса – автозаправочные станции (бензиновые, газовые)	0,2967	Российская Федерация, Новосибирская область, городской округ город Новосибирск, город Новосибирск, пер. Рекордный, з/у 3	Перераспределение земельных участков с кадастровыми номерами 54:35:041630:5, 54:35:041630:2 с землями, государственная собственность на которые не разграничена

Приложение 2
к проекту межевания территории
квартала 120.02.01.01 в границах
проекта планировки территории,
ограниченной перспективным на-
правлением Красного проспекта,
границей города Новосибирска,
проектируемыми Ельцовской и
Космической магистралями, в Ка-
лининском районе

СВЕДЕНИЯ
о границах территории, в отношении которой утвержден проект межевания

№ точки	Координаты	
	X	Y
1	2	3
1	494612.90	4199336.81
2	494564.84	4199319.97
3	494534.93	4199293.27
4	494497.92	4199246.24
5	494473.06	4199195.40
6	494592.69	4199186.38
7	494599.80	4199198.43
8	494610.20	4199319.96

Примечания: система координат – МСК НСО.







Приложение 3

к проекту межевания территории квартала 120.02.01.01 в границах проекта планировки территории, ограниченной перспективным направлением Красного проспекта, границей города Новосибирска, проектируемыми Ельцовской и Космической магистралями, в Калининском районе

**ЧЕРТЕЖ
межевания территории**



Условные обозначения

-  границы существующего элемента планировочной структуры
-  красные линии, утвержденные в составе проекта планировки территории
-  границы образуемого земельного участка
-  условный номер образуемого и изменяемого земельного участка
-  номер характерной точки границы территории, в отношении которой утвержден проект межевания
-  наименование элемента улично-дорожной сети