



## МЭРИЯ ГОРОДА НОВОСИБИРСКА

# ПОСТАНОВЛЕНИЕ

От 29.06.2021

№ 2171

О проекте межевания территории квартала 222.03.00.01 в границах проекта планировки территории, ограниченной береговыми линиями реки Оби и Новосибирского водохранилища, границей города Новосибирска, в Советском районе («ОбьГЭС»)

В целях определения местоположения границ образуемых и изменяемых земельных участков, в соответствии с Градостроительным кодексом Российской Федерации, постановлением Правительства Российской Федерации от 19.11.2014 № 1221 «Об утверждении Правил присвоения, изменения и аннулирования адресов», решением Совета депутатов города Новосибирска от 24.05.2017 № 411 «О Порядке подготовки документации по планировке территории, внесения в нее изменений и ее отмены и признании утратившими силу отдельных решений Совета депутатов города Новосибирска», постановлениями мэрии города Новосибирска от 20.08.2018 № 3030 «О проекте планировки территории, ограниченной береговыми линиями реки Оби и Новосибирского водохранилища, границей города Новосибирска, в Советском районе («ОбьГЭС»)), от 03.03.2021 № 634 «О подготовке проекта межевания территории квартала 222.03.00.01 в границах проекта планировки территории, ограниченной береговыми линиями реки Оби и Новосибирского водохранилища, границей города Новосибирска, в Советском районе («ОбьГЭС»)), руководствуясь Уставом города Новосибирска, ПОСТАНОВЛЯЮ:

1. Утвердить проект межевания территории квартала 222.03.00.01 в границах проекта планировки территории, ограниченной береговыми линиями реки Оби и Новосибирского водохранилища, границей города Новосибирска, в Советском районе («ОбьГЭС») (приложение).

2. Присвоить адрес образуемому земельному участку согласно приложению 1 к проекту межевания территории квартала 222.03.00.01 в границах проекта планировки территории, ограниченной береговыми линиями реки Оби и Новосибирского водохранилища, границей города Новосибирска, в Советском районе («ОбьГЭС»).

3. Департаменту строительства и архитектуры мэрии города Новосибирска разместить постановление на официальном сайте города Новосибирска в информационно-телекоммуникационной сети «Интернет».

4. Департаменту информационной политики мэрии города Новосибирска в течение семи дней со дня издания постановления обеспечить опубликование постановления.

5. Контроль за исполнением постановления возложить на заместителя мэра города Новосибирска – начальника департамента строительства и архитектуры мэрии города Новосибирска.

Мэр города Новосибирска

А. Е. Локоть

Приложение  
к постановлению мэрии  
города Новосибирска  
от 29.06.2021 № 2171

**ПРОЕКТ**  
**межевания территории квартала 222.03.00.01 в границах проекта**  
**планировки территории, ограниченной береговыми линиями**  
**реки Оби и Новосибирского водохранилища, границей города**  
**Новосибирска, в Советском районе («ОбьГЭС»)**

1. Текстовая часть проекта межевания территории:
    - 1.1. Сведения об образуемом земельном участке (приложение 1).
    - 1.2. Сведения о границах территории, в отношении которой утвержден проект межевания (приложение 2).
  2. Чертеж межевания территории (приложение 3).
-

Приложение 1

к проекту межевания территории квартала 222.03.00.01 в границах проекта планировки территории, ограниченной береговыми линиями реки Оби и Новосибирского водохранилища, границей города Новосибирска, в Советском районе («ОбьГЭС»)

**СВЕДЕНИЯ**  
**об образуемом земельном участке**

Условный номер земельного участка на чертеже межевания территории	Вид разрешенного использования образуемого земельного участка в соответствии с проектом планировки территории	Площадь образуемого земельного участка, га	Адрес земельного участка	Возможный способ образования земельного участка
1	2	3	4	5
ЗУ 1	Склады (6.9) – склады	1,0695	Российская Федерация, Новосибирская область, городской округ город Новосибирск, город Новосибирск, ул. Варшавская, з/у 7д	Образование земельного участка из земель, государственная собственность на которые не разграничена, в кадастровом квартале 54:35:092435

Приложение 2  
к проекту межевания террито-  
рии квартала 222.03.00.01 в гра-  
ницах проекта планировки тер-  
ритории, ограниченной берего-  
выми линиями реки Оби и Но-  
восибирского водохранилища,  
границей города Новосибирска,  
в Советском районе («ОбьГЭС»)

**СВЕДЕНИЯ**  
**о границах территории, в отношении которой утвержден**  
**проект межевания**

№ точки	Координаты	
	X	Y
1	2	3
1	467675.34	4199549.83
2	467897.42	4199388.53
3	468061.67	4199271.93
4	468078.09	4199251.95
5	468118.10	4199192.12
6	468154.13	4199156.95
7	468366.49	4199022.18
8	468433.61	4199009.39
9	468727.33	4199019.59
10	468885.08	4199074.17
11	468908.90	4199082.06
12	469147.67	4199177.13
13	469299.85	4199193.88
14	469293.56	4199431.81
15	469304.75	4199591.57
16	469299.50	4199722.48
17	469308.13	4199757.99
18	469319.75	4199775.73
19	469339.53	4199793.16
20	469382.15	4199810.72
21	469406.42	4199818.83
22	469092.57	4200759.74
23	468644.37	4200615.21
24	468550.36	4200548.72
25	468551.90	4200543.54
26	468603.35	4200488.34
27	468624.99	4200365.64
28	468627.07	4200286.31

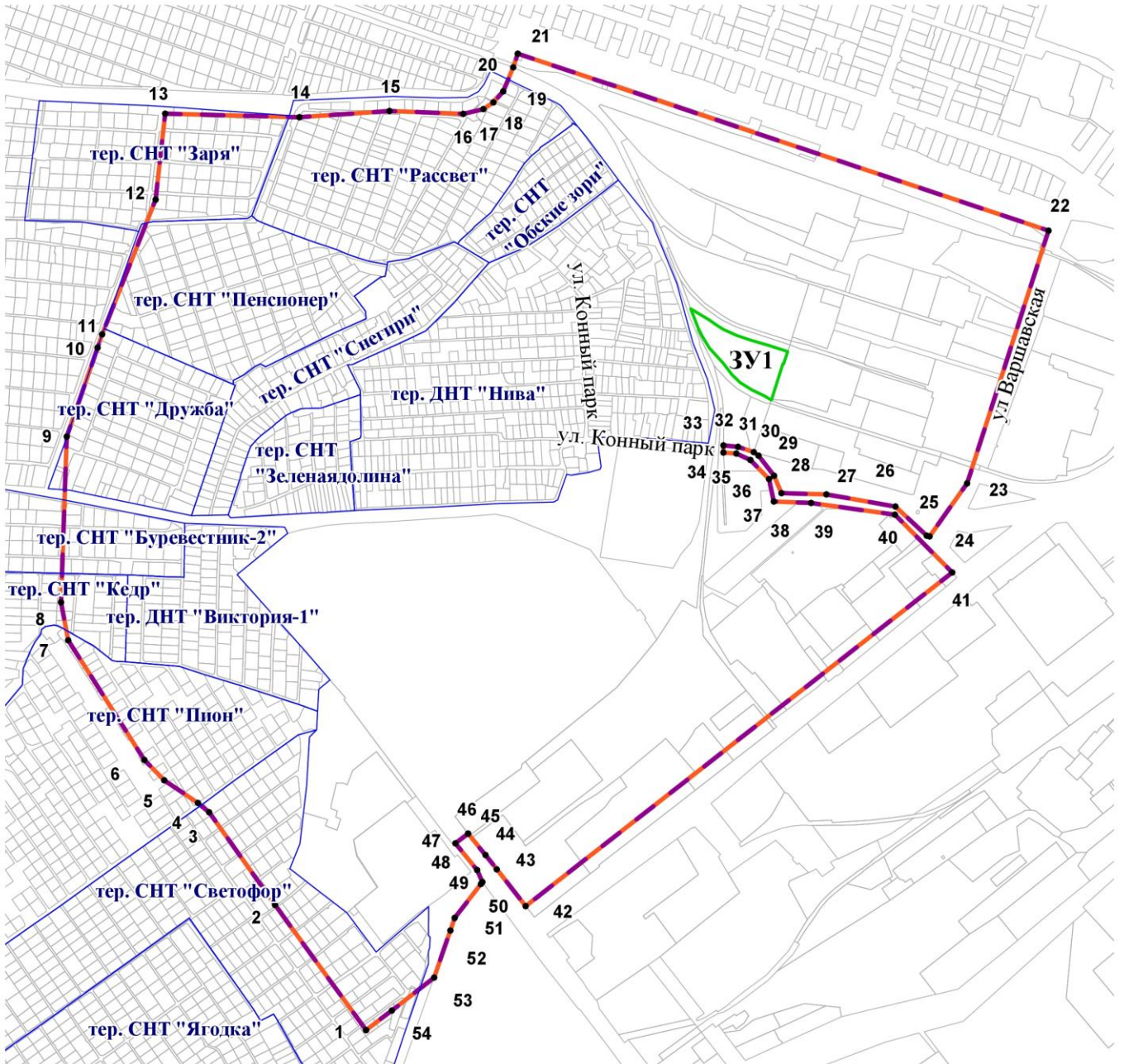
1	2	3
29	468658.23	4200273.27
30	468693.70	4200245.75
31	468699.85	4200236.99
32	468709.19	4200209.08
33	468712.03	4200183.48
34	468699.23	4200183.47
35	468697.25	4200206.11
36	468686.22	4200231.12
37	468652.31	4200264.11
38	468612.22	4200272.79
39	468609.90	4200338.93
40	468588.97	4200487.46
41	468486.42	4200588.81
42	467895.29	4199832.78
43	467960.13	4199781.76
44	467985.80	4199761.51
45	468023.64	4199730.93
46	468023.32	4199730.73
47	468006.30	4199708.45
48	467959.09	4199746.85
49	467938.04	4199755.99
50	467934.46	4199753.42
51	467874.21	4199707.04
52	467851.88	4199699.48
53	467768.46	4199670.55
54	467710.06	4199595.86

---




Приложение 3

к проекту межевания территории квартала 222.03.00.01  
в границах проекта планировки территории,  
ограниченной береговыми линиями реки Оби и  
Новосибирского водохранилища, границей города  
Новосибирска, в Советском районе ("ОбьГЭС")

**ЧЕРТЕЖ**  
**межевания территории**



**Условные обозначения:**

-  - красные линии, утвержденные в составе проекта планировки территории
-  - границы существующего элемента планировочной структуры (квартала)
-  - границы образуемого земельного участка
- ЗУ1** - условный номер образуемого земельного участка
- 1** - номер характерной точки границы территории в отношении которой утвержден проект межевания
- ул. Варшавская - наименование элемента улично-дорожной сети
- тер. СНТ "Пион" - наименование элемента планировочной структуры территория садоводческого некоммерческого товарищества