



МЭРИЯ ГОРОДА НОВОСИБИРСКА

ПОСТАНОВЛЕНИЕ

От 14.01.2019

№ 72

О проекте межевания территории квартала 130.03.03.04 в границах проекта планировки территории жилого района «Пашино» в Калининском районе

В целях определения местоположения границ образуемых и изменяемых земельных участков, с учетом протокола общественных обсуждений и заключения о результатах общественных обсуждений, в соответствии с Градостроительным кодексом Российской Федерации, постановлением Правительства Российской Федерации от 19.11.2014 № 1221 «Об утверждении Правил присвоения, изменения и аннулирования адресов», в соответствии с Градостроительным кодексом Российской Федерации, решением Совета депутатов города Новосибирска от 24.05.2017 № 411 «О Порядке подготовки документации по планировке территории и признании утратившими силу отдельных решений Совета депутатов города Новосибирска», постановлениями мэрии города Новосибирска от 13.08.2018 № 2916 «О проекте планировки и проектах межевания территории жилого района «Пашино» в Калининском районе», от 12.09.2018 № 3342 «О подготовке проекта межевания территории квартала 130.03.03.04 в границах проекта планировки территории жилого района «Пашино» в Калининском районе», руководствуясь Уставом города Новосибирска, ПОСТАНОВЛЯЮ:

1. Утвердить проект межевания территории квартала 130.03.03.04 в границах проекта планировки территории жилого района «Пашино» в Калининском районе (приложение).

2. Присвоить адрес образуемому земельному участку согласно приложению 1 к проекту межевания территории квартала 130.03.03.04 в границах проекта планировки территории жилого района «Пашино» в Калининском районе.

3. Департаменту строительства и архитектуры мэрии города Новосибирска разместить постановление на официальном сайте города Новосибирска в информационно-телекоммуникационной сети «Интернет».

4. Департаменту информационной политики мэрии города Новосибирска в течение семи дней со дня издания постановления обеспечить опубликование постановления.

5. Контроль за исполнением постановления возложить на заместителя мэра города Новосибирска – начальника департамента строительства и архитектуры мэрии города Новосибирска.

Мэр города Новосибирска

А. Е. Локоть

Демченко
2275058
ГУАиГ

Приложение
к постановлению мэрии
города Новосибирска
от 14.01.2019 № 72

ПРОЕКТ
межевания территории квартала 130.03.03.04 в границах проекта
планировки территории жилого района «Пашино»
в Калининском районе

1. Текстовая часть проекта межевания территории:
 - 1.1. Сведения об образуемых земельных участках (приложение 1).
 - 1.2. Сведения о границах территории, в отношении которой утвержден проект межевания (приложение 2).
 2. Чертеж межевания территории (приложение 3).
-

Приложение 1
к проекту межевания территории кварта-
ла 130.03.03.04 в границах проекта
планировки территории жилого района
«Пашино» в Калининском районе

**СВЕДЕНИЯ
об образуемых земельных участках**

Условный номер образуемого земельного участка на чертеже межевания территории	Учетный номер кадастрового квартала	Вид разрешенного использования образуемого земельного участка в соответствии с проектом планировки территории	Площадь образуемого земельного участка, га	Адрес земельного участка	Возможные способы образования земельного участка
1	2	3	4	5	6
ЗУ 1	54:35:111315	Для индивидуального жилищного строительства – индивидуальные жилые дома	0,0767	Российская Федерация, Новосибирская область, городской округ город Новосибирск, город Новосибирск, ул. Селенгинская, з/у 12	Образование земельного участка из земель, государственная собственность на которые не разграничена

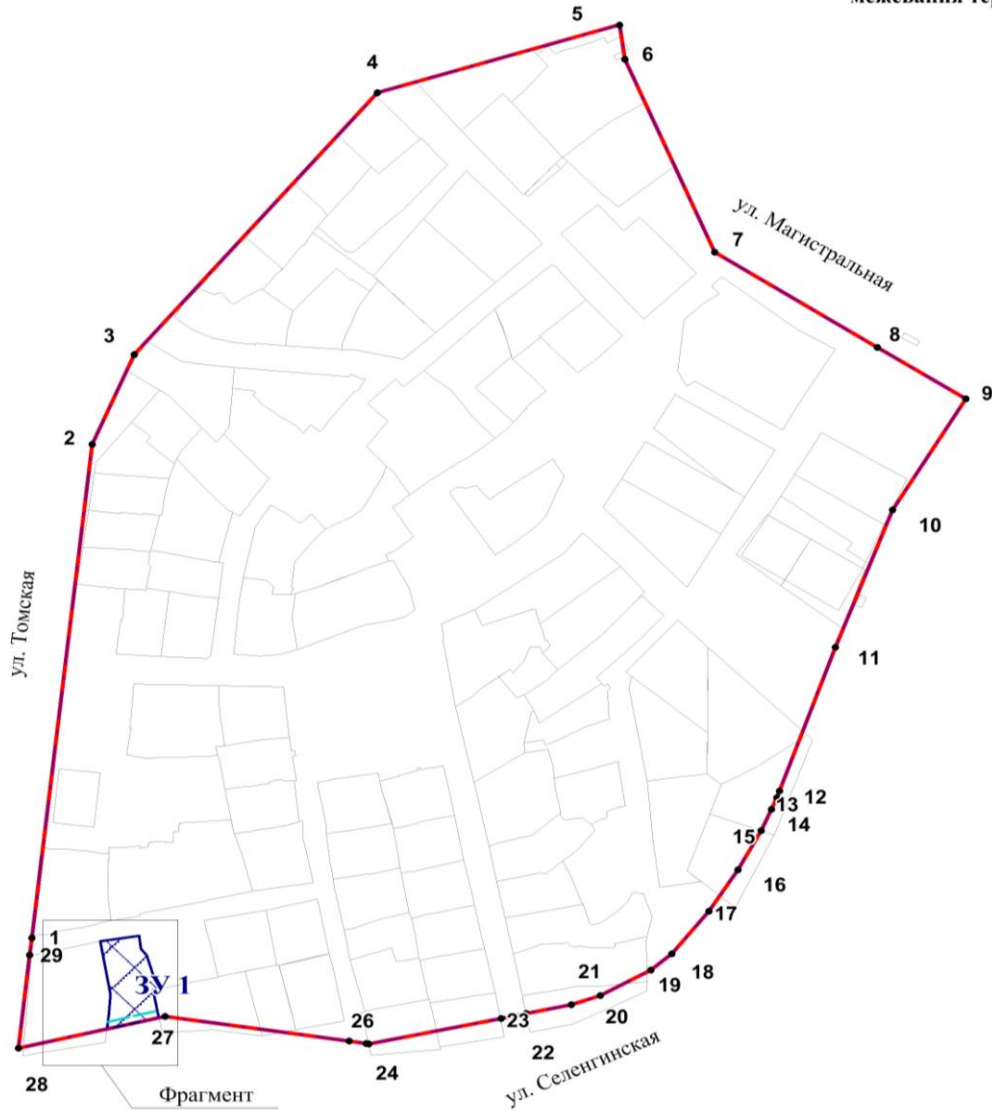
Приложение 2
к проекту межевания территории
квартала 130.03.03.04 в границах
проекта планировки территории
жилого района «Пашино» в Кали-
нинском районе

СВЕДЕНИЯ
о границах территории, в отношении которой утвержден проект межевания








№ точки	Координаты	
	X	Y
1	2	3
1	502651.25	4201298.66
2	502878.88	4201327.08
3	502920.12	4201345.67
4	503039.91	4201451.71
5	503070.19	4201556.64
6	503054.31	4201558.74
7	502964.78	4201596.59
8	502920.14	4201666.38
9	502895.94	4201704.22
10	502844.94	4201672.11
11	502781.82	4201646.78
12	502715.70	4201621.97
13	502712.59	4201620.80
14	502707.35	4201618.43
15	502697.42	4201613.92
16	502679.46	4201603.64
17	502660.42	4201590.87
18	502640.93	4201574.75
19	502633.55	4201565.63
20	502622.10	4201543.62
21	502617.87	4201530.98
22	502614.07	4201511.55
23	502611.96	4201500.75
24	502600.76	4201443.51
25	502600.94	4201442.39
26	502602.08	4201435.04
27	502614.45	4201355.77
28	502600.28	4201292.30
29	502643.41	4201297.68

Приложение 3
к проекту межевания территории квартала 130.03.03.04 в границах
проекта планировки территории жилого района "Пашино"
в Калининском районе

ЧЕРТЕЖ
межевания территории



Условные обозначения

-  границы существующего элемента планировочной структуры (квартала)
-  красные линии, утвержденные в составе проекта планировки территории
-  границы образуемого земельного участка
-  линии отступа от красных линий в целях определения места допустимого размещения зданий, строений, сооружений
-  условный номер образуемого земельного участка
-  номер характерной точки границы территории, в отношении которой утвержден проект межевания
-  наименование элемента улично-дорожной сети

Фрагмент

