



## МЭРИЯ ГОРОДА НОВОСИБИРСКА

# ПОСТАНОВЛЕНИЕ

От 25.09.2024

№ 7714

О проведении публичных слушаний по проекту постановления мэрии города Новосибирска «О проекте планировки и проекте межевания территории, предусматривающих размещение линейного объекта транспортной инфраструктуры местного значения – пешеходного мостового перехода через ул. Ипподромскую в районе пересечения с ул. Кропоткина в Заельцовском и Калининском районах»

В целях выявления и учета мнения и интересов жителей города Новосибирска по проекту постановления мэрии города Новосибирска «О проекте планировки и проекте межевания территории, предусматривающих размещение линейного объекта транспортной инфраструктуры местного значения – пешеходного мостового перехода через ул. Ипподромскую в районе пересечения с ул. Кропоткина в Заельцовском и Калининском районах», в соответствии с Градостроительным кодексом Российской Федерации, Федеральным законом от 06.10.2003 № 131-ФЗ «Об общих принципах организации местного самоуправления в Российской Федерации», от 14.03.2022 № 58-ФЗ «О внесении изменений в отдельные законодательные акты Российской Федерации», постановлением Правительства Российской Федерации от 12.05.2017 № 564 «Об утверждении Положения о составе и содержании документации по планировке территории, предусматривающей размещение одного или нескольких линейных объектов», решением городского Совета Новосибирска от 20.06.2018 № 640 «О Порядке организации и проведения в городе Новосибирске общественных обсуждений и публичных слушаний в соответствии с законодательством о градостроительной деятельности», руководствуясь Уставом города Новосибирска, ПОСТАНОВЛЯЮ:

1. Провести:

1.1. Публичные слушания по проекту постановления мэрии города Новосибирска «О проекте планировки и проекте межевания территории, предусматривающих размещение линейного объекта транспортной инфраструктуры местного значения – пешеходного мостового перехода через ул. Ипподромскую в районе пересечения с ул. Кропоткина в Заельцовском и Калининском районах» (далее – публичные слушания) (приложение) с 26.09.2024 по 24.10.2024.

1.2. Собрание участников публичных слушаний 11.10.2024 в 11.00 час. по адресу: Российская Федерация, Новосибирская область, город Новосибирск, Красный проспект, 50, кабинет 230.

2. Создать организационный комитет по подготовке и проведению публичных слушаний (далее – организационный комитет) в следующем составе:

- Бакулова Екатерина Ивановна – начальник отдела градостроительной подготовки территорий Главного управления архитектуры и градостроительства мэрии города Новосибирска;
- Галимова Ольга Лингвинстоновна – заместитель начальника Главного управления архитектуры и градостроительства мэрии города Новосибирска – начальник отдела планировки территорий города;
- Ивашина Иван Евгеньевич – заместитель начальника департамента строительства и архитектуры мэрии города Новосибирска – начальник управления строительства и инженерного обеспечения мэрии города Новосибирска;
- Кузнецова Ирина Зарифовна – эксперт отдела планировки территорий города Главного управления архитектуры и градостроительства мэрии города Новосибирска;
- Ложкин Александр Юрьевич – заместитель начальника департамента строительства и архитектуры мэрии города Новосибирска – главный архитектор города Новосибирска;
- Медякова Наталья Викторовна – начальник отдела архитектуры и строительства администрации Центрального округа по Железнодорожному, Заельцовскому и Центральному районам города Новосибирска;
- Панасюк Иван Николаевич – начальник отдела архитектуры и строительства администрации Калининского района города Новосибирска.
- Позднякова Елена Викторовна – начальник Главного управления архитектуры и градостроительства мэрии города Новосибирска;
- Пушкарева Анастасия Романовна – заместитель начальника отдела планировки территорий города Главного управления архитектуры и градостроительства мэрии города Новосибирска;
- Устьянцева Валентина Анатольевна – консультант отдела градостроительной подготовки территорий Главного управления архитектуры и градостроительства мэрии города Новосибирска.

3. Определить местонахождение организационного комитета по адресу: Российская Федерация, Новосибирская область, город Новосибирск, Красный проспект, 50, кабинет 528, почтовый индекс: 630091, адреса электронной почты: [ogalimova@admnsk.ru](mailto:ogalimova@admnsk.ru), контактные телефоны: 227-54-18, 227-54-38.

4. Установить порядок проведения публичных слушаний, состоящий из следующих этапов:

- оповещение о начале публичных слушаний;
- размещение проекта, подлежащего рассмотрению на публичных слушаниях, и открытие экспозиции или экспозиций такого проекта;
- проведение экспозиции или экспозиций проекта, подлежащего рассмотрению на публичных слушаниях;
- проведение собрания участников публичных слушаний;
- подготовка и оформление протокола публичных слушаний;
- подготовка и опубликование заключения о результатах публичных слушаний.

5. Предложить участникам публичных слушаний, определенным законодательством о градостроительной деятельности и прошедшим идентификацию в соответствии с данным законодательством, с 03.10.2024 по 11.10.2024 внести в организационный комитет предложения и замечания, касающиеся проекта, подлежащего рассмотрению на публичных слушаниях:

в письменной форме по адресу: Российская Федерация, Новосибирская область, город Новосибирск, Красный проспект, 50, кабинет 526 в рабочие часы мэрии города Новосибирска или в форме электронного документа по адресу электронной почты: [ogalimova@admnsk.ru](mailto:ogalimova@admnsk.ru), в письменной или устной форме в ходе проведения собрания участников публичных слушаний.

6. Организационному комитету:

6.1. Подготовить оповещение о начале публичных слушаний.

6.2. Организовать обнародование оповещения о начале публичных слушаний путем официального опубликования в сетевом издании «Официальный интернет – портал правовой информации города Новосибирска», имеющем доменное имя сайта в информационно-телекоммуникационной сети «Интернет»: [nskpravo.info](http://nskpravo.info), и на официальном сайте города Новосибирска (далее – официальные сайты) не позднее чем за семь дней до дня размещения на официальном сайте проекта, подлежащего рассмотрению на публичных слушаниях.

6.3. Организовать размещение проекта, подлежащего рассмотрению на публичных слушаниях, и информационных материалов к нему на официальных сайтах.

6.4. Организовать оборудование информационных стендов по адресам:

Российская Федерация, Новосибирская область, город Новосибирск, Красный проспект, 50, холл 5 этажа;

Российская Федерация, Новосибирская область, город Новосибирск, ул. Богдана Хмельницкого, 14/3, стенд кабинета 306 (администрация Калининского района города Новосибирска);

Российская Федерация, Новосибирская область, город Новосибирск, ул. Ленина, 57, стенд кабинета 217 (администрация Центрального округа по Железнодорожному, Заельцовскому и Центральному районам города Новосибирска).

6.5. В течение срока, указанного в пункте 5 настоящего постановления, осуществлять регистрацию и рассмотрение предложений и замечаний, вносимых участниками публичных слушаний.

7. Возложить на Позднякову Елену Викторовну, начальника Главного управления архитектуры и градостроительства мэрии города Новосибирска, ответственность за организацию и проведение первого заседания организационного комитета.

8. Департаменту строительства и архитектуры мэрии города Новосибирска разместить постановление и оповещение о начале публичных слушаний на официальном сайте города Новосибирска в информационно-телекоммуникационной сети «Интернет».

9. Департаменту информационной политики мэрии города Новосибирска обеспечить опубликование постановления и оповещение о начале публичных слушаний в средствах массовой информации.

10. Контроль за исполнением постановления возложить на заместителя мэра города Новосибирска – начальника департамента строительства и архитектуры мэрии города Новосибирска.

Мэр города Новосибирска

М. Г. Кудрявцев

Приложение  
к постановлению мэрии  
города Новосибирска  
от 25.09.2024 № 7714

Проект постановления мэрии  
города Новосибирска

О проекте планировки и проекте межевания территории, предусматривающих размещение линейного объекта транспортной инфраструктуры местного значения – пешеходного мостового перехода через ул. Ипподромскую в районе пересечения с ул. Кропоткина в Заельцовском и Калининском районах

В целях выделения элементов планировочной структуры, установления границ территорий общего пользования, границ зон планируемого размещения объектов капитального строительства, определения характеристик и очередности планируемого развития территории, с учетом протокола публичных слушаний и заключения о результатах публичных слушаний, в соответствии с Градостроительным кодексом Российской Федерации, Федеральным законом от 06.10.2003 № 131-ФЗ «Об общих принципах организации местного самоуправления в Российской Федерации», от 14.03.2022 № 58-ФЗ «О внесении изменений в отдельные законодательные акты Российской Федерации», постановлениями Правительства Российской Федерации от 19.11.2014 № 1221 «Об утверждении Правил присвоения, изменения и аннулирования адресов», от 12.05.2017 № 564 «Об утверждении Положения о составе и содержании документации по планировке территории, предусматривающей размещение одного или нескольких линейных объектов», предусматривающей размещение одного или нескольких линейных объектов», решением Совета депутатов города Новосибирска от 20.06.2018 № 640 «О Порядке организации и проведения в городе Новосибирске общественных обсуждений и публичных слушаний в соответствии с законодательством о градостроительной деятельности», руководствуясь Уставом города Новосибирска, ПОСТАНОВЛЯЮ:

1. Утвердить проект планировки, предусматривающий размещение линейного объекта транспортной инфраструктуры местного значения – пешеходного мостового перехода через ул. Ипподромскую в районе пересечения с ул. Кропоткина в Заельцовском и Калининском районах (приложение 1).

2. Утвердить проект межевания территории, предусматривающий размещение линейного объекта транспортной инфраструктуры местного значения – пешеходного мостового перехода через ул. Ипподромскую в районе пересечения с ул. Кропоткина в Заельцовском и Калининском районах (приложение 2).

3. Присвоить адреса образуемым земельным участкам согласно приложению 2 к проекту межевания территории, предусматривающих размещение линейного объекта транспортной инфраструктуры местного значения – пешеходного мостового перехода через ул. Ипподромскую в районе пересечения с ул. Кропоткина в Заельцовском и Калининском районах.

4. Департаменту строительства и архитектуры мэрии города Новосибирска разместить постановление на официальном сайте города Новосибирска в информационно-телекоммуникационной сети «Интернет».

5. Департаменту информационной политики мэрии города Новосибирска в течение семи дней со дня издания постановления обеспечить опубликование постановления.

6. Контроль за исполнением постановления возложить на заместителя мэра города Новосибирска – начальника департамента строительства и архитектуры мэрии города Новосибирска.

Мэр города Новосибирска

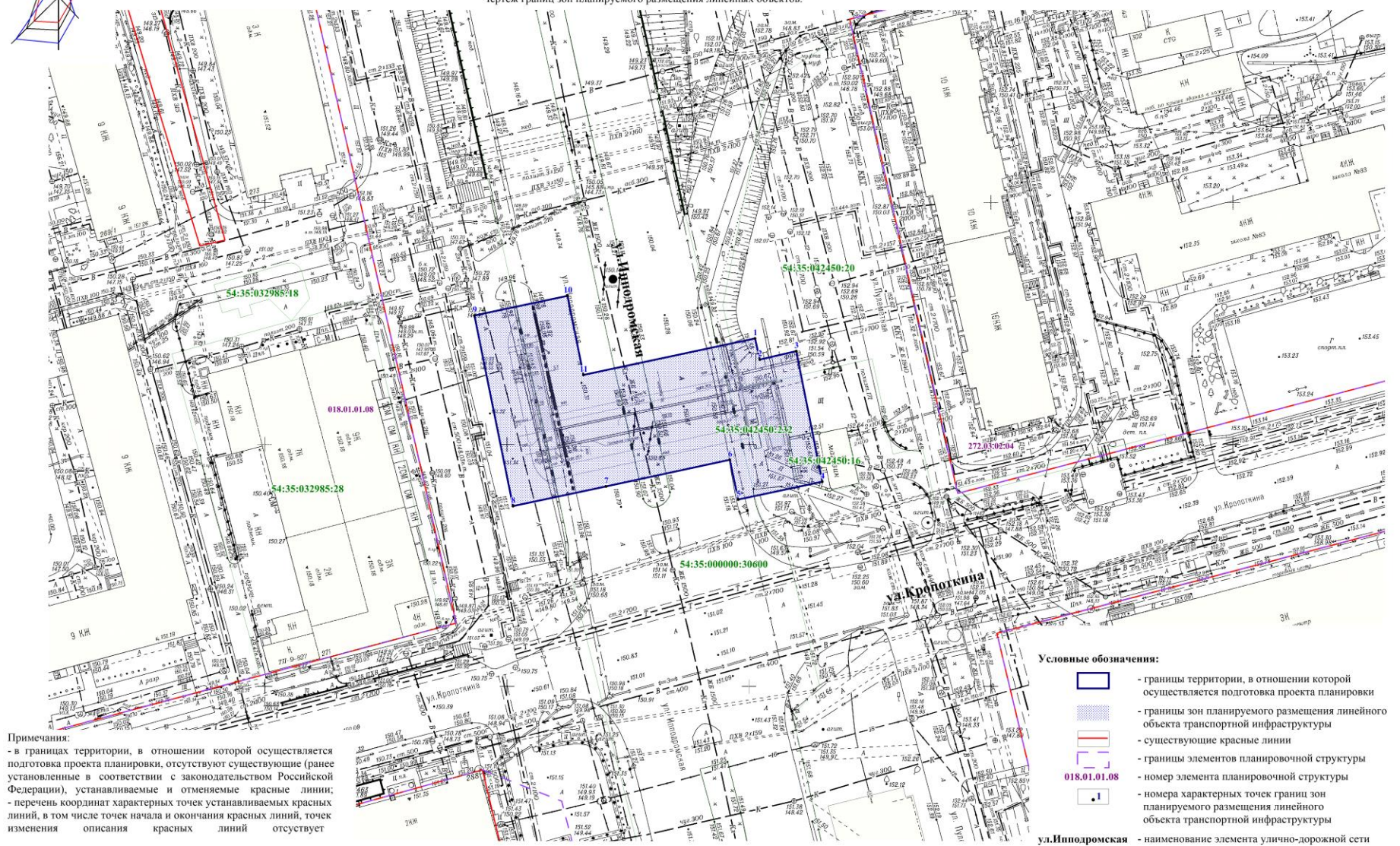
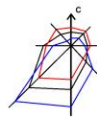
М. Г. Кудрявцев

Приложение 1  
к постановлению мэрии  
города Новосибирска  
от \_\_\_\_\_ № \_\_\_\_\_

**ПРОЕКТ**  
**планировки территории, предусматривающий размещение линейного**  
**объекта транспортной инфраструктуры местного значения –**  
**пешеходного мостового перехода через ул. Ипподромскую**  
**в районе пересечения с ул. Кропоткина в Заельцовском и**  
**Калининском районах**








1. Проект планировки территории. Графическая часть.
    - 1.1 Чертеж границ зон планируемого размещения линейного объекта (приложение 1).
  2. Положение о размещении линейного объекта (приложение 2).
-

**ПРОЕКТ ПЛАНИРОВКИ ТЕРРИТОРИИ. ГРАФИЧЕСКАЯ ЧАСТЬ**  
Чертеж границ зон планируемого размещения линейных объектов.



Примечания:  
- в границах территории, в отношении которой осуществляется подготовка проекта планировки, отсутствуют существующие (ранее установленные в соответствии с законодательством Российской Федерации), устанавливаемые и отменяемые красные линии;  
- перечень координат характерных точек устанавливаемых красных линий, в том числе точек начала и окончания красных линий, точек изменения описания красных линий отсутствует

**Условные обозначения:**

-  - границы территории, в отношении которой осуществляется подготовка проекта планировки
-  - границы зон планируемого размещения линейного объекта транспортной инфраструктуры
-  - существующие красные линии
-  - границы элементов планировочной структуры
-  - номер элемента планировочной структуры
-  - номера характерных точек границ зон планируемого размещения линейного объекта транспортной инфраструктуры
-  - наименование элемента улично-дорожной сети



## Приложение 2

к проекту планировки территории, предусматривающему размещение линейного объекта транспортной инфраструктуры местного значения – пешеходного мостового перехода через ул. Ипподромскую в районе пересечения с ул. Кропоткина в Заельцовском и Калининском районах

### **ПОЛОЖЕНИЕ о размещении линейного объекта**

#### **1. Наименование, основные характеристики (категория, протяженность, проектная мощность, пропускная способность, грузонапряженность, интенсивность движения) и назначение планируемого для размещения линейного объекта**

Проект планировки территории, предусматривающий размещение линейного объекта транспортной инфраструктуры местного значения – пешеходного мостового перехода через ул. Ипподромскую в районе пересечения с ул. Кропоткина в Заельцовском и Калининском районах (далее – проект планировки), разработан в отношении территории для размещения объекта транспортной инфраструктуры местного значения – пешеходного мостового перехода через ул. Ипподромскую в районе пересечения с ул. Кропоткина в Заельцовском и Калининском районах (далее – планируемая территория).

Наименование линейного объекта – пешеходный мостовой переход через ул. Ипподромскую в районе пересечения с ул. Кропоткина в Заельцовском и Калининском районах.

Площадь планируемой территории – 0,1937 га.

Пешеходный мост запроектирован с применением пролетного строения из металлических ферм. Мост имеет один пролет. Пролетное строение – металлическое из фермы с ходьбой понизу.

Высота фермы – 3,5 м.

Элементы ферм: верхний, нижний пояса и раскосы выполнены из прокатных металлических квадратных труб и соединяются между собой на сварке. Фермы объединены понизу элементами проходной части, а поверху – распорками из прокатных металлических квадратных труб.

Проходная часть металлическая, представлена балочной клеткой из поперечных и продольных балок с листами металлического настила. Весь мост будет закрыт от воздействия атмосферных осадков защитным светопрозрачным ограждением.

Фермы через опорные листы опираются на опорные части. На опоре 1 установлены неподвижные опорные части тангенциального типа, на опоре 2 – подвижные опорные части каткового типа.

Опоры свайные, выполнены из монолитного железобетона, опоры стоечного типа – на фундаменте из буровых свай. Стойки объединены поверху монолитным железобетонным ригелем, снизу – свайным ростверком. Ригель через арматурные выпуски сверху соединяется с монолитной плитой проходной части. Лестничные сходы выполнены из металлических несущих элементов. Плиты ступеней из железобетона устраиваются в металлические рамы, которые прикрепляются к несущим профилям лестничного схода.

Защитное светопрозрачное ограждение представлено отдельными поперечными элементами из прямоугольных труб и продольными элементами (стрингерами) из металлических квадратных труб для непосредственного закрепления монолитного поликарбоната или стеклопакетов.

## **2. Перечень субъектов Российской Федерации, перечень муниципальных районов, городских округов в составе субъектов Российской Федерации, перечень поселений, населенных пунктов, внутригородских территорий городов федерального значения, на территориях которых устанавливаются зоны планируемого размещения линейного объекта**

Проектом планировки устанавливаются зоны планируемого размещения линейного объекта на территории Заельцовского и Калининского районов города Новосибирска.

В границах проекта планировки устанавливается зона планируемого размещения линейного объекта – зона улично-дорожной сети.

## **3. Перечень координат характерных точек границ зон планируемого размещения линейного объекта**

Характерные точки границ планируемого размещения линейного объекта приведены на чертеже границ зон планируемого размещения линейного объекта транспортной инфраструктуры.

В границах территории, в отношении которой осуществляется подготовка проекта планировки, не предусматривается установление красных линий, зон планируемого размещения линейного объекта, подлежащего реконструкции в связи с изменением его местоположения.

Перечень координат характерных точек зон планируемого размещения линейного объекта приведен в соответствии с системой координат, используемой для ведения Единого государственного реестра недвижимости – местной системы координат Новосибирской области, действующей на территории Новосибирской области на основании постановления Правительства Новосибирской области от 28.12.2011 № 608-п «О введении местной системы координат Новосибирской области», и представлен в таблице 2.

Перечень координат характерных точек границ зон планируемого размещения линейного объекта (система координат – МСК НСО, зона 4)

№ точки	Координаты	
	X	Y
1	2	3
1	491118.15	4199212.10
2	491110.77	4199213.66
3	491113.47	4199226.15
4	491101.45	4199228.43
5	491100.46	4199223.28
6	491092.33	4199224.91
7	491090.18	4199214.34
8	491098.28	4199212.73
9	491089.30	4199167.83
10	491124.86	4199161.03
11	491127.94	4199176.35
12	491111.60	4199179.48

**4. Предельные параметры разрешенного строительства, реконструкции объектов капитального строительства, входящих в состав линейного объекта в границах зон их планируемого размещения**

В границах зоны улично-дорожной сети проектом планировки предусмотрено размещение объектов улично-дорожной сети и иных линейных объектов транспортной инфраструктуры, объектов железнодорожного, автомобильного транспорта, объектов внеуличного транспорта (в том числе метрополитена), объектов обеспечения внутреннего правопорядка, объектов историко-культурной деятельности, гидротехнических сооружений, объектов общего пользования и благоустройства территории.

В границах проекта планировки не предусмотрено размещение объектов капитального строительства. Предельные параметры разрешенного строительства, реконструкции объектов капитального строительства, входящих в состав линейного объекта в границах зон их планируемого размещения, не устанавливаются.

В соответствии с подпунктом 3 части 4 статьи 36 Градостроительного Кодекса Российской Федерации действие градостроительного регламента не распространяется на земельные участки, предназначенные для размещения линейных объектов и (или) занятые линейными объектами.

**5. Информация о необходимости осуществления мероприятий по защите сохраняемых объектов капитального строительства (здание, строение, сооружение, объекты, строительство которых не завершено), существующих и строящихся на момент подготовки проекта планировки территории, а также объектов капитального строительства, планируемых к строительству в соответствии с ранее утвержденной документацией по планировке территории, от возможного негативного воздействия в связи с размещением линейного объекта**

Осуществление мероприятий по защите существующих и строящихся объектов капитального строительства на момент подготовки проекта планировки, а также объектов капитального строительства, планируемых к строительству в соответствии с ранее утвержденной документацией по планировке территории, от возможного негативного воздействия в связи с размещением линейного объекта не требуется.

**6. Информация о необходимости осуществления мероприятий по сохранению объектов культурного наследия от возможного негативного воздействия в связи с размещением линейного объекта**

В границах территории, в отношении которой осуществляется подготовка проекта планировки, объекты культурного наследия, включенные в Единый государственный реестр объектов культурного наследия (памятников истории и культуры) народов Российской Федерации, выявленные объекты культурного наследия и объекты, обладающие признаками объекта культурного наследия (в том числе археологического наследия), отсутствуют.

**7. Информация о необходимости осуществления мероприятий по охране окружающей среды.**

**7.1. Мероприятия по охране атмосферного воздуха**

В целях уменьшения выбросов в атмосферу в период выполнения строительных работ предусматриваются следующие мероприятия:

работа строительных машин и механизмов только согласно графику работы машин и механизмов на площадке проведения строительных работ;

постоянный контроль за состоянием топливной системы строительных машин и механизмов;

заправка техники на ближайшей автозаправочной станции, имеющей специальное оборудование, с соблюдением всех необходимых условий;

выполнение погрузочно-разгрузочных работ с выключенными двигателями автотранспортных средств;

одновременная работа нескольких видов строительных машин и механизмов возможна только согласно графику работы машин и механизмов на площадке проведения строительных работ;

соблюдение границ территории, отведенной под строительство;  
запрет на сжигание на строительной площадке всех горючих отходов, загрязняющих атмосферный воздух;  
уборка стройплощадки после окончания строительных работ.

## **7.2. Мероприятия по охране и рациональному использованию земельных ресурсов и почвенного покрова**

Охрана земельных ресурсов при строительстве обязывает подрядную строительную организацию, кроме выполнения проектных решений, осуществлять ряд мероприятий по охране и рациональному использованию земельных ресурсов и почвенного покрова, направленных на сокращение негативного воздействия на земельные ресурсы:

использовать машины и механизмы только в исправном техническом состоянии;

не допускать захламление строительной площадки и прилегающей территории, не допускать захоронение строительных и бытовых отходов в почву, не разводить костры для сжигания строительного мусора;

не допускать складирование материалов и конструкций непосредственно на поверхности земли без инвентарных плит, лежек, подставок, опор и других приспособлений;

организация регулярного вывоза отходов по договорам со специализированными лицензированными организациями;

организация регулярной уборки территории строительной площадки.

## **7.3. Мероприятия по защите от шума**

Пешеходная нагрузка не является источником шума и вибраций, необходимость осуществления мероприятий по шумозащите не требуется.

## **8. Информация о необходимости осуществления мероприятий по защите территории от чрезвычайных ситуаций природного и техногенного характера, в том числе по обеспечению пожарной безопасности и гражданской обороне**

В границах планируемой территории отсутствуют территории, подверженные риску возникновения чрезвычайных ситуаций природного и техногенного характера и зоны подтопления и затопления.

---

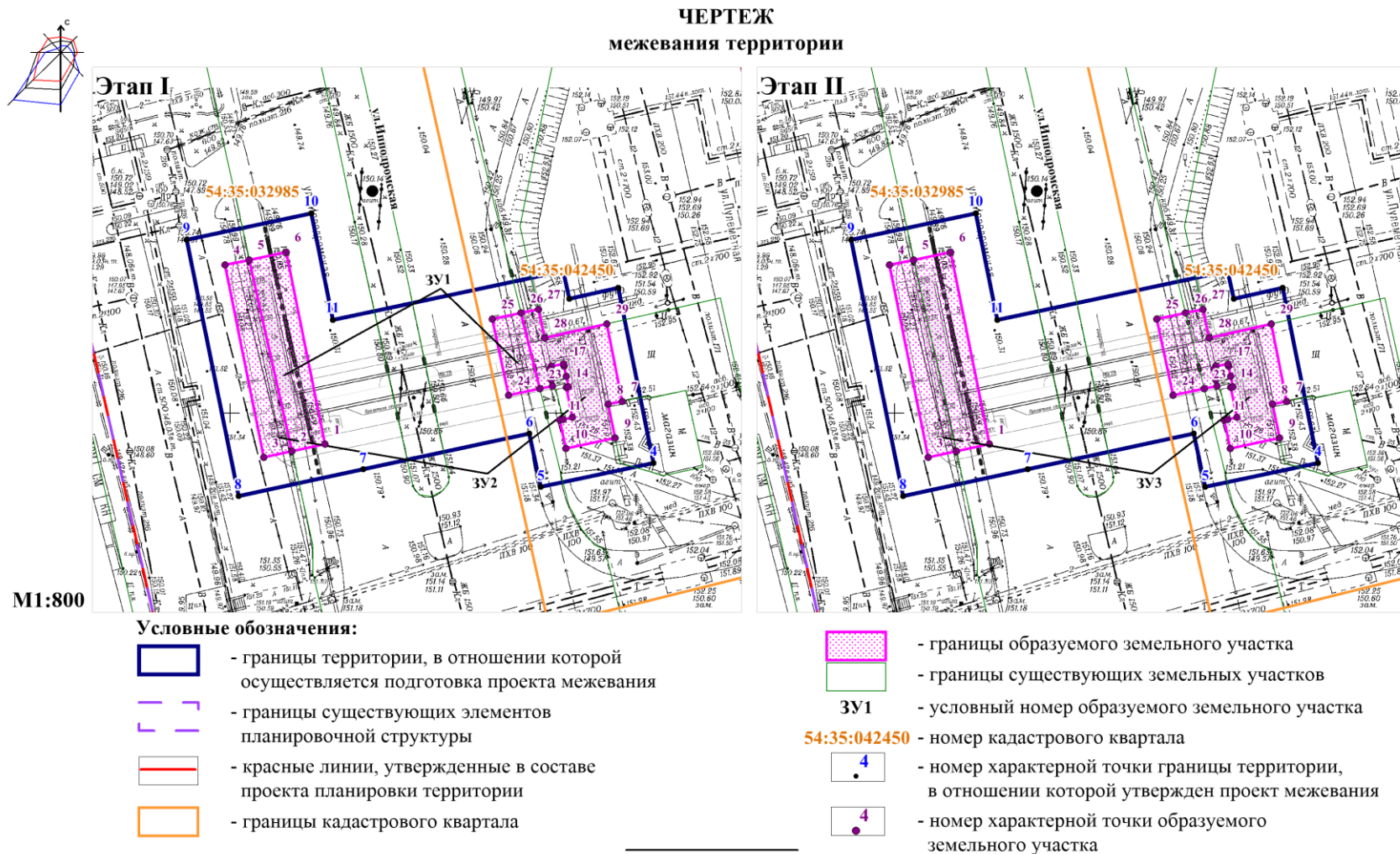
Приложение 2  
к постановлению мэрии  
города Новосибирска  
от \_\_\_\_\_ № \_\_\_\_\_

**ПРОЕКТ**  
**межевания территории, предусматривающий размещение линейного объекта**  
**транспортной инфраструктуры местного значения – пешеходного мостового**  
**перехода через ул. Ипподромскую в районе пересечения с ул. Кропоткина**  
**в Заельцовском и Калининском районах**

1. Проект межевания территории. Графическая часть: чертеж межевания территории (приложение 1).
  2. Проект межевания территории. Текстовая часть:
    - 2.1. Перечень образуемых земельных участков (приложение 2).
    - 2.2. Перечень координат характерных точек образуемых земельных участков (приложение 3).
    - 2.3. Сведения о границах территории, в отношении которой осуществляется подготовка проекта межевания (приложение 4).
-

## Приложение 1

к проекту межевания территории, предусматривающему размещение линейного объекта транспортной инфраструктуры местного значения – пешеходного мостового перехода через ул. Ипподромскую в районе пересечения с ул. Кропоткина в Заельцовском и Калининском районах



## Приложение 2

к проекту межевания территории, предусматривающему размещение линейного объекта транспортной инфраструктуры местного значения – пешеходного мостового перехода через ул. Ипподромскую в районе пересечения с ул. Кропоткина в Заельцовском и Калининском районах

### ПЕРЕЧЕНЬ образуемых земельных участков

Условный номер земельного участка на чертеже межевания территории	Номера характерных точек образуемого земельного участка	Кадастровые номера земельных участков, из которых образуется земельный участок	Площадь земельного участка, га	Способ образования земельного участка	Вид разрешенного использования образуемого земельного участка, предназначенного для размещения линейного объекта и объектов капитального строительства, проектируемых в составе линейного объекта	Адрес земельного участка	Сведения об отнесении (неотнесении) образуемого земельного участка к территории общего пользования	Сведения об отнесении образуемого земельного участка к определенной категории земель
1	2	3	4	5	6	7	8	9
<b>ЭТАП I</b>								
ЗУ1	1 - 2, 5 - 6, 23 - 26	54:35:000000:30600	0,0223	Раздел земельного участка с кадастровым номером 54:35:000000:30600 с сохранением исходного в измененных границах	Земельные участки (территории) общего пользования (12.0) - объекты улично-дорожной сети; объекты благоустройства территории	Российская Федерация, Новосибирская область, городской округ город Новосибирск, город Новосибирск, ул. Ипподромская, з/у 44д	Образуемый земельный участок отнесен к территории общего пользования	Земли населенных пунктов
ЗУ2	2 - 5, 7 - 23, 26 - 29	-	0,0298	Образование земельного участка из земель, государственная собствен-	Земельные участки (территории) общего пользования (12.0) - объекты улично-	Российская Федерация, Новосибирская область, городской округ го-	Образуемый земельный участок отнесен к терри-	Земли населенных пунктов



1	2	3	4	5	6	7	8	9
				ность на которые не разграничена, в кадастровых кварталах 54:35:032985 и 54:35:042450	дорожной сети; объекты благоустройства территории	род Новосибирск, город Новосибирск, ул. Ипподромская, з/у 44г	тории общего пользования	
<b>ЭТАП II</b>								
ЗУ3	1 - 29	ЗУ1 и ЗУ2	0,0521	Перераспределение земельных участков с условными номерами ЗУ1 и ЗУ2	Земельные участки (территории) общего пользования (12.0) - объекты улично-дорожной сети; объекты благоустройства территории	Российская Федерация, Новосибирская область, городской округ город Новосибирск, город Новосибирск, ул. Ипподромская, з/у 44в	Образуемый земельный участок отнесен к территории общего пользования	Земли населенных пунктов

Приложение 3  
к проекту межевания территории,  
предусматривающему размеще-  
ние линейного объекта транс-  
портной инфраструктуры местно-  
го значения – пешеходного мо-  
стового перехода через ул. Иппо-  
дромскую в районе пересечения с  
ул. Кропоткина в Заельцовском и  
Калининском районах

**ПЕРЕЧЕНЬ  
координат характерных точек образуемых земельных участков**

№ точки	Координаты	
	Х	У
1	2	3
<b>ЭТАП I</b>		
<b>ЗУ1</b>		
1	491094.74	4199179.65
2	491093.71	4199174.53
5	491123.26	4199168.30
6	491124.40	4199173.97
23	491102.94	4199212.81
24	491101.97	4199208.00
25	491113.74	4199205.62
26	491114.63	4199210.05
<b>ЗУ2</b>		
2	491093.71	4199174.53
3	491092.84	4199170.20
4	491122.50	4199164.53
5	491123.26	4199168.30
7	491100.88	4199225.46
8	491100.46	4199223.28
9	491095.25	4199224.33
10	491093.71	4199216.70
11	491098.11	4199215.83
12	491098.21	4199216.34
13	491098.51	4199217.81
14	491103.11	4199216.89
15	491103.19	4199217.20
16	491104.79	4199216.89
17	491106.39	4199216.57
18	491106.71	4199216.52
19	491106.38	4199214.63
20	491105.94	4199214.30
21	491104.31	4199214.62
22	491103.34	4199214.80
23	491102.94	4199212.81

1	2	3
26	491101.97	4199208.00
27	491113.74	4199205.62
28	491114.63	4199210.05
29	491115.17	4199212.73
<b>ЭТАП II</b>		
<b>ЗУЗ</b>		
1	491094.74	4199179.65
2	491093.71	4199174.53
3	491092.84	4199170.20
4	491122.50	4199164.53
5	491123.26	4199168.30
6	491124.40	4199173.97
7	491100.88	4199225.46
8	491100.46	4199223.28
9	491095.25	4199224.33
10	491093.71	4199216.70
11	491098.11	4199215.83
12	491098.21	4199216.34
13	491098.51	4199217.81
14	491103.11	4199216.89
15	491103.19	4199217.20
16	491104.79	4199216.89
17	491106.39	4199216.57
18	491106.71	4199216.52
19	491106.38	4199214.63
20	491105.94	4199214.30
21	491104.31	4199214.62
22	491103.34	4199214.80
23	491102.94	4199212.81
24	491101.97	4199208.00
25	491113.74	4199205.62
26	491114.63	4199210.05
27	491115.17	4199212.73
28	491110.77	4199213.66
29	491112.83	4199223.20

Примечания: система координат – МСК НСО.

Приложение 4  
к проекту межевания территории,  
предусматривающему размеще-  
ние линейного объекта транс-  
портной инфраструктуры местно-  
го значения – пешеходного мо-  
стового перехода через ул. Иппо-  
дромскую в районе пересечения с  
ул. Кропоткина в Заельцовском и  
Калининском районах

**СВЕДЕНИЯ**  
**о границах территории, в отношении которой осуществляется**  
**подготовка проекта межевания**

№ точки	Координаты	
	X	Y
1	2	3
1	491118.15	4199212.10
2	491110.77	4199213.66
3	491113.47	4199226.15
4	491101.45	4199228.43
5	491100.46	4199223.28
6	491092.33	4199224.91
7	491090.18	4199214.34
8	491098.28	4199212.73
9	491089.30	4199167.83
10	491124.86	4199161.03
11	491127.94	4199176.35
12	491111.60	4199179.48

Примечания: система координат – МСК НСО.

---