



МЭРИЯ ГОРОДА НОВОСИБИРСКА

ПОСТАНОВЛЕНИЕ

От 30.07.2018

№ 2743

Об установлении постоянных публичных сервитутов на земельные участки в Ленинском районе

В целях обеспечения интересов жителей города Новосибирска, в соответствии со статьей 23 Земельного кодекса Российской Федерации, Федеральным законом от 06.10.2003 № 131-ФЗ «Об общих принципах организации местного самоуправления в Российской Федерации», с учетом заключения по результатам публичных слушаний по проекту постановления мэрии города Новосибирска «Об установлении постоянных публичных сервитутов на земельные участки в Ленинском районе» от 27.06.2018, руководствуясь Уставом города Новосибирска, **ПОСТАНОВЛЯЮ:**

1. Установить постоянные публичные сервитуты на земельные участки в Ленинском районе в целях прохода или проезда через земельные участки согласно приложениям 1, 2 к настоящему постановлению.

2. Департаменту земельных и имущественных отношений мэрии города Новосибирска:

2.1. Обеспечить проведение государственной регистрации публичных сервитутов на земельные участки согласно приложению 1 к настоящему постановлению в Управлении Федеральной службы государственной регистрации, кадастра и картографии по Новосибирской области.

2.2. Разместить постановление на официальном сайте города Новосибирска в информационно-телекоммуникационной сети «Интернет».

3. Департаменту информационной политики мэрии города Новосибирска обеспечить опубликование постановления.

4. Контроль за исполнением постановления возложить на главу администрации Ленинского района города Новосибирска и начальника департамента земельных и имущественных отношений мэрии города Новосибирска.

Мэр города Новосибирска

А. Е. Локоть

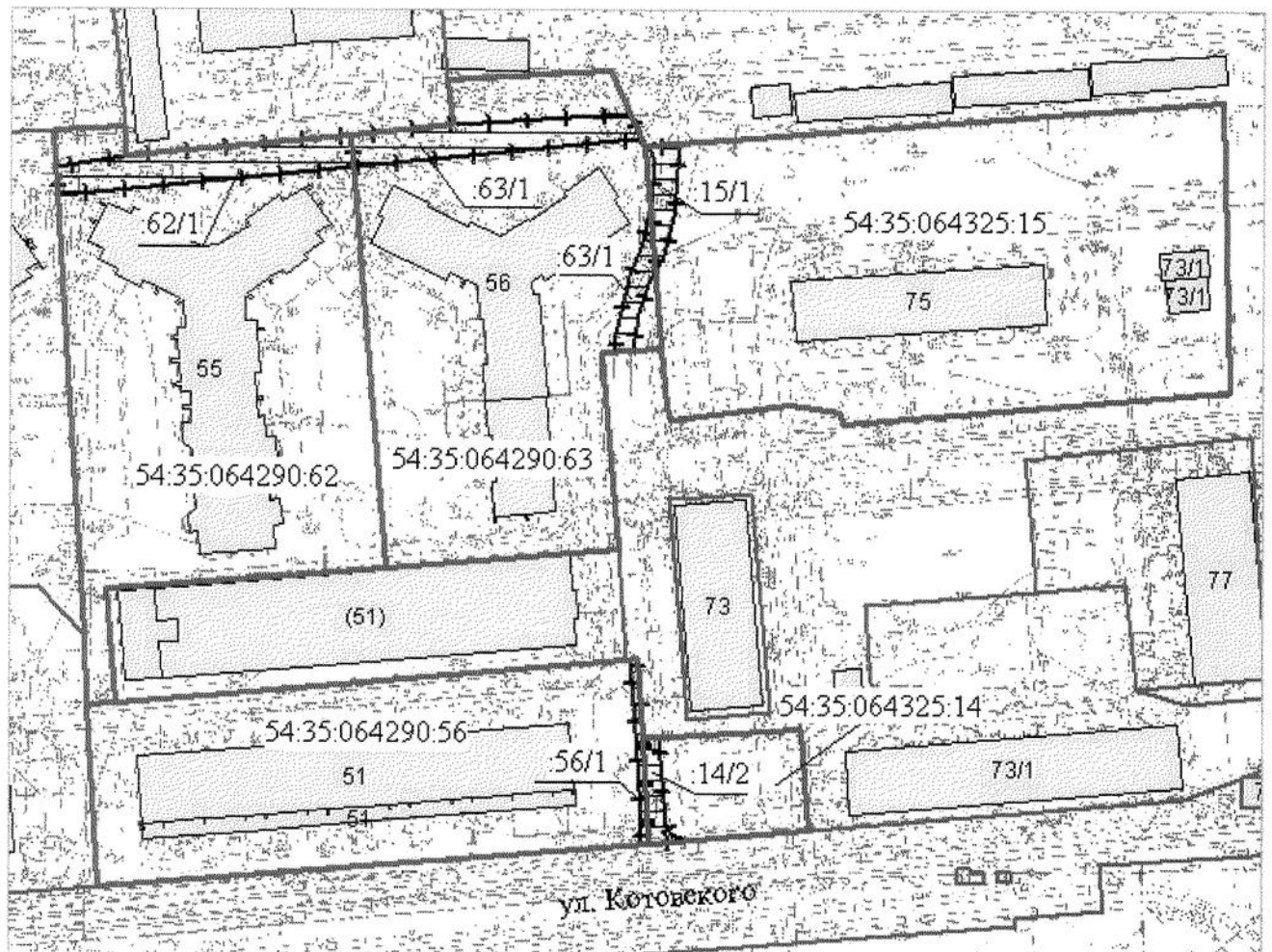


Приложение 1
к постановлению мэрии
города Новосибирска
от 30.07.2018 № 2743

ПЕРЕЧЕНЬ
земельных участков в Ленинском районе, обремененных
постоянными публичными сервитутами




№ п/п	Кадастровый номер земельного участка	Учетный номер части	Площадь части, кв. м	Адрес земельного участка (местоположение)
1	2	3	4	5
1	54:35:064290:56	1	51	Установлено относительно ориентира, расположенного в границах участка. Ориентир - жилой дом. Почтовый адрес ориентира: Российская Федерация, Новосибирская область, город Новосибирск, микрорайон Горский, 51
2	54:35:064325:14	2	84	Установлено относительно ориентира, расположенного за пределами участка. Ориентир - жилой дом. Участок находится примерно в 14 м от ориентира по направлению на восток. Почтовый адрес ориентира: Российская Федерация, Новосибирская область, город Новосибирск, ул. Котовского, 51
3	54:35:064290:63	1	462	Установлено относительно ориентира, расположенного в границах участка. Ориентир - жилой дом. Почтовый адрес ориентира: Российская Федерация, Новосибирская область, город Новосибирск, микрорайон Горский, 56
4	54:35:064325:15	1	103	Установлено относительно ориентира, расположенного в границах участка. Ориентир - общественное здание. Почтовый адрес ориентира: Российская Федерация, Новосибирская область, город Новосибирск, ул. Блюхера, 75
5	54:35:064290:62	1	410	Установлено относительно ориентира, расположенного в границах участка. Ориентир - жилой дом. Почтовый адрес ориентира: Российская Федерация, Новосибирская область, город Новосибирск, микрорайон Горский, 55

СХЕМА
земельных участков в Ленинском районе, обремененных
постоянными публичными сервитутами



Масштаб 1:1500

Условные обозначения

- | | |
|---|---|
|  | границы земельных участков, существующих в государственном кадастре недвижимости |
|  | граница земельного участка, обремененного постоянным публичным сервитутом |
|  | граница части земельного участка, на которую распространяется сфера действия публичного сервитута |
| 54.35.064290.56 | кадастровый номер земельного участка |
| :56/1 | учетный номер части земельного участка |