

**ПРАВОВЫЕ АКТЫ
МЭРИИ ГОРОДА НОВОСИБИРСКА**

ПОСТАНОВЛЕНИЯ

МЭРИЯ ГОРОДА НОВОСИБИРСКА

ПОСТАНОВЛЕНИЕ

От 05.11.2013

№ 10486

О назначении публичных слушаний

В целях выявления и учета мнения и интересов жителей города Новосибирска по проекту решения Совета депутатов города Новосибирска «О внесении изменений в решение Совета депутатов города Новосибирска от 24.06.2009 № 1288 «О Правилах землепользования и застройки города Новосибирска», в соответствии с Градостроительным кодексом Российской Федерации, Федеральным законом от 06.10.2003 № 131-ФЗ «Об общих принципах организации местного самоуправления в Российской Федерации», решением городского Совета Новосибирска от 25.04.2007 № 562 «О Положении о публичных слушаниях в городе Новосибирске», статьей 13 Правил землепользования и застройки города Новосибирска, утвержденных решением Совета депутатов города Новосибирска от 24.06.2009 № 1288, постановлением мэра от 30.10.2006 № 1135 «О подготовке проекта правил землепользования и застройки города Новосибирска»

ПОСТАНОВЛЯЮ:

1. Назначить публичные слушания по проекту решения Совета депутатов города Новосибирска «О внесении изменений в решение Совета депутатов города Новосибирска от 24.06.2009 № 1288 «О Правилах землепользования и застройки города Новосибирска» (приложение).

2. Комиссии по подготовке проекта правил землепользования и застройки города Новосибирска провести 14.01.2014 в 11.00 час. публичные слушания в здании администрации Октябрьского района города Новосибирска (ул. Сакко и Ванцетти, 33).

3. Определить местонахождение комиссии по подготовке проекта правил землепользования и застройки города Новосибирска по адресу: 630091, г. Новосибирск, Красный проспект, 50, кабинет 501, адрес электронной почты: nastapenkova@admnsk.ru, контактный телефон 227-50-97.

4. Предложить жителям города Новосибирска не позднее пяти дней до даты проведения публичных слушаний направить в комиссию по подготовке проекта правил землепользования и застройки города Новосибирска свои предложения по подготовке проекта правил землепользования и застройки.

5. Комиссии по подготовке проекта правил землепользования и застройки города Новосибирска организовать мероприятия, предусмотренные частью 5 статьи 28 Градостроительного кодекса Российской Федерации, в целях доведения до населения информации о содержании проекта решения Совета депутатов города

Новосибирска «О внесении изменений в решение Совета депутатов города Новосибирска от 24.06.2009 № 1288 «О Правилах землепользования и застройки города Новосибирска».

6. Департаменту строительства и архитектуры мэрии города Новосибирска разместить постановление на официальном сайте города Новосибирска.

7. Департаменту информационной политики мэрии города Новосибирска обеспечить опубликование постановления в установленном порядке.

8. Ответственность за исполнение постановления возложить на заместителя мэра города Новосибирска - начальника департамента строительства и архитектуры мэрии города Новосибирска.

Мэр города Новосибирска

В. Ф. Городецкий

СОВЕТ ДЕПУТАТОВ ГОРОДА НОВОСИБИРСКА
РЕШЕНИЕ

ПРОЕКТ

О внесении изменений в решение
Совета депутатов города Новосибирска
от 24.06.2009 № 1288 «О Правилах
землепользования и застройки города
Новосибирска»

В соответствии со статьями 31 – 33 Градостроительного кодекса Российской Федерации, Федеральным законом от 06.10.2003 № 131-ФЗ «Об общих принципах организации местного самоуправления в Российской Федерации», руководствуясь статьей 35 Устава города Новосибирска, Совет депутатов города Новосибирска РЕШИЛ:

1. Внести в решение Совета депутатов города Новосибирска от 24.06.2009 № 1288 «О Правилах землепользования и застройки города Новосибирска» (в редакции решений Совета депутатов города Новосибирска от 26.05.2010 № 69, от 28.09.2010 № 139, от 28.04.2011 № 360, от 27.06.2012 № 642, от 19.09.2012 № 674, от 27.02.2013 № 797, от 26.06.2013 № 898) следующие изменения:

1.1. В приложении 1:

1.1.1. В пункте 6 статьи 5 слово «действующим» исключить.

1.1.2. В пункте 7 части 2 статьи 11 слово «подключения» заменить словами «подключения (технологического присоединения)».

1.1.3. Главу 8 изложить в следующей редакции:

«Глава 8. ГРАДОСТРОИТЕЛЬНОЕ ЗОНИРОВАНИЕ ТЕРРИТОРИИ ГОРОДА
НОВОСИБИРСКА

Статья 21. Виды, состав и кодовое обозначение территориальных зон и подзон, установленных на карте градостроительного зонирования территории города Новосибирска

На карте градостроительного зонирования территории города Новосибирска установлены следующие виды территориальных зон и подзон (в скобках приводится их кодовое обозначение):

1) зоны рекреационного назначения (Р):

зона природная (Р-1);

зона озеленения (Р-2);

- зона отдыха и оздоровления (Р-3);
- зона объектов спортивного назначения (Р-4);
- 2) зона объектов высшего образования, научно-исследовательских организаций в условиях сохранения природного ландшафта (РУ);
- 3) общественно-деловые зоны (ОД):
 - зона делового, общественного и коммерческого назначения (ОД-1);
 - зона объектов среднего профессионального и высшего образования, научно-исследовательских организаций (ОД-2);
 - зона объектов здравоохранения (ОД-3);
 - зона специализированной общественной застройки (ОД-4), в пределах которой установлены:
 - подзона специализированной малоэтажной общественной застройки (ОД-4.1);
 - подзона специализированной средне- и многоэтажной общественной застройки (ОД-4.2);
 - подзона специализированной общественной застройки повышенной этажности (ОД-4.3);
 - зона объектов дошкольного, начального общего, основного общего и среднего общего образования (ОД-5);
- 4) жилые зоны (Ж):
 - зона застройки жилыми домами смешанной этажности (Ж-1);
 - зона застройки малоэтажными жилыми домами (Ж-2);
 - зона застройки среднеэтажными жилыми домами (Ж-3);
 - зона застройки многоэтажными жилыми домами (Ж-4);
 - зона застройки жилыми домами повышенной этажности (Ж-5);
 - зона застройки высотными жилыми домами (Ж-6);
 - зона застройки индивидуальными жилыми домами (Ж-7);
 - зона застройки сезонного проживания (Ж-8);
- 5) производственные зоны (П):
 - зона производственных объектов с различными нормативами воздействия на окружающую среду (П-1);
 - зона коммунальных и складских объектов (П-2);
- 6) зоны инженерной и транспортной инфраструктур (ИТ):
 - зона сооружений и коммуникаций железнодорожного транспорта (ИТ-1);
 - зона сооружений и коммуникаций автомобильного, речного, воздушного транспорта, метрополитена (ИТ-2);
 - зона улично-дорожной сети (ИТ-3);
 - зона объектов инженерной инфраструктуры (ИТ-4);
 - зона транспортно-пересадочных узлов (ИТ-5);
- 7) зоны специального назначения (С):
 - зона кладбищ и крематориев (С-1);
 - зона объектов санитарно-технического назначения (С-2);
 - зона военных и иных режимных объектов и территорий (С-3);
- 8) зоны сельскохозяйственного использования (СХ):

зона ведения садоводства и огородничества (СХ-1);
зона объектов сельскохозяйственного использования (СХ-2);
9) зоны стоянок автомобильного транспорта (СА):
зона стоянок для легковых автомобилей (СА-1);
зона подземных стоянок для легковых автомобилей (СА-2).

Статья 22. Градостроительные регламенты территориальных зон города Новосибирска в части видов разрешенного использования земельных участков и объектов капитального строительства

Виды разрешенного использования земельных участков и объектов капитального строительства, расположенных в пределах соответствующей территориальной зоны города Новосибирска, приведены в таблице.

Таблица

Виды разрешенного использования земельных участков и объектов
капитального строительства

Условные обозначения:

- о – основной вид разрешенного использования земельных участков и объектов капитального строительства;
- у – условно разрешенный вид использования земельных участков и объектов капитального строительства;
- в – вспомогательный вид разрешенного использования земельных участков и объектов капитального строительства.

№ п.	Виды разрешенного использования	Кодовое обозначение территориальных зон города Новосибирска																											
		Р		Р		ОД		Ж								П		ИТ		С		СХ		СА					
		1	2	3	4	1	2	3	4	5	6	7	8	1	2	1	2	1	2	3	4	5	1	2	3	1	2	1	2
9	индивидуальные жилые дома	у				у																							у
5. Объекты временного проживания																													
1	общежития, в том числе с помещениями общестенного назначения, автостоянками																												
2	гостиницы	у	о	о		о	у	у	о																				
3	кемпинги	у	о	о																									
4	мотели			о	о																								
5	жилые дома на садовых земельных участках																												
6	жилые строения на садовых земельных участках																												
7	жилые дома на дачных земельных участках																												
8	жилые строения на дачных земельных участках																												

№ п.	Виды разрешенного использования	Кодовое обозначение территориальных зон города Новосибирска																									
		Р		Р		ОД		Ж		П		ИТ		С		СХ		СА									
		1	2	3	4	У	1	2	3	4	5	6	7	8	1	2	3	4	5	1	2	3	1	2	1	2	
11	консульства					0		0																			
7. Проектные, научно-исследовательские и изыскательские объекты																											
1	здания и помещения проектных организаций																										
2	здания и помещения научно-исследовательских организаций					0																					
3	здания и помещения изыскательских организаций																										
4	здания и помещения конструкторских организаций, конструкторских бюро																										
5	научные городки					У		0																			
6	научные и опытные станции					У		0																			
7	метеостанции																										
8	лаборатории					В		0																			

№ п.	Виды разрешенного использования	Кодовое обозначение территориальных зон города Новосибирска																																		
		Р			Р			ОД			Ж			П			ИТ			С			СХ			СА										
		1	2	3	4	У	1	2	3	4	5	1	2	3	4	5	6	7	8	1	2	1	2	1	2	3	4	5	1	2	3	1	2	1	2	
4	дома, дома-интернаты для престарелых и инвалидов			0															0																	
5	объекты социальной защиты					0				0									0																	
6	дома ветеранов									0																										
7	специализированные дома-интернаты для больных, нуждающихся в постоянном медицинском наблюдении									0																										
8	центры социального обслуживания									0																										
II. Объекты культуры и искусства																																				
1	театры			У																																
2	кинотеатры			У						0									0																	
3	концертные залы			У						0																										
4	музеи			У		В	0		В													0		0											В	
5	картинные и художественные галереи			У			0																													

№ п.	Виды разрешенного использования	Кодовое обозначение территориальных зон города Новосибирска																													
		Р		Р		ОД			Ж			П			ИТ			С			СХ		СА								
		1	2	3	4	У	1	2	3	4	5	1	2	3	4	5	6	7	8	1	2	3	4	5	1	2	3	1	2	1	2
20	площадки для выгула собак																														
21	справочно-информационные службы																														
22	встроенные или встроенно-пристроенные помещения общественного назначения в многоквартирных домах и общежития, не запрещенные строительными нормами и правилами и не оказывающие вредное воздействие на человека																														
15. Объекты транспортной инфраструктуры																															
1	станции технического обслуживания автомобилей																														
2	автомобильные мойки																														

№ п.	Виды разрешенного использования	Кодовое обозначение территориальных зон города Новосибирска																													
		Р		Р		ОД			Ж			П			ИТ			С			СХ			СА							
		1	2	3	4	1	2	3	4	5	1	2	3	4	5	6	7	8	1	2	3	4	5	1	2	3	1	2	3	1	2
27	территории гаражных и гаражно-строительных кооперативов			У	У	У	У									У		0	У	0					У	У					
28	открытые площадки для стоянки транспортных средств	В	У		У	В	В			0	0	0	0	0	0	0	0	0	0	0	У	0	0	0	В	В	В	В	0	0	
29	парковки (парковочные места)																					0	0								
30	помещения общественного, спортивного назначения в зданиях автостоянок																												В		
16. Объекты метрополитена																															
1	объекты метрополитена	У	0	0	0	0	0	0	0	0	0	0	0	0	0	0	0	0	0	0	0	0	0	0	0	0	0	0	0	0	0
17. Объекты железнодорожного транспорта																															
1	объекты железнодорожного транспорта																														
2	железнодорожные пути																														

№ п.	Виды разрешенного использования	Кодовое обозначение территориальных зон города Новосибирска																											
		Р		Р		ОД		Ж						П		ИТ		С		СХ		СА							
		1	2	3	4	У	1	2	3	4	5	6	7	8	1	2	1	2	3	4	5	1	2	3	1	2	1	2	
3	сооружения железнодорожного транспорта																			0									
4	железнодорожные вокзалы																			0									
5	железнодорожные станции																			0									
6	платформы																			0									
7	железнодорожные депо																			0									
8	производственные объекты, сооружения железнодорожного транспорта																			0									
9	прирельсовые склады (кроме складов горюче-смазочных материалов и автотранспортных станций любых типов, а также складов, предназначенных для хранения опасных веществ и материалов)																			0	0	0							

№ п.	Виды разрешенного использования	Кодовое обозначение территориальных зон города Новосибирска																																						
		Р			Р			ОД			Ж						П			ИТ			С			СХ			СА											
		1	2	3	4	У	1	2	3	4	5	1	2	3	4	5	6	7	8	1	2	1	2	1	2	3	4	5	1	2	3	1	2	3	1	2	1	2	1	2
2	здания и помещения аварийно-диспетчерских служб	У	0	0	0	0	0	0	0	0	0	0	0	0	0	0	0	0	0	0	0	0	0	0	0	0	0	0	0	0	0	0	0	0	0	0	0	0	0	0
3	диспетчерские пункты	У	0	0	0	0	0	0	0	0	0	0	0	0	0	0	0	0	0	0	0	0	0	0	0	0	0	0	0	0	0	0	0	0	0	0	0	0	0	0
4	объекты коммунального назначения	У	У	0	0	0	0	0	0	0	0	0	0	0	0	0	0	0	0	0	0	0	0	0	0	0	0	0	0	0	0	0	0	0	0	0	0	0	0	0
5	теплоэлектроцентрали																																							
6	районные котельные																																							
7	производственно-технологический комплекс - гидроэлектростанция																																							
8	электроподстанции																																							
9	объекты энергетики																																							
10	автономные источники электроснабжения	У	У	0	0	0	0	0	0	0	0	0	0	0	0	0	0	0	0	0	0	0	0	0	0	0	0	0	0	0	0	0	0	0	0	0	0	0	0	0
11	линии электропередач	У	У	0	0	0	0	0	0	0	0	0	0	0	0	0	0	0	0	0	0	0	0	0	0	0	0	0	0	0	0	0	0	0	0	0	0	0	0	0

№ п.	Виды разрешенного использования	Кодовое обозначение территориальных зон города Новосибирска																									
		Р		Р		ОД		Ж		П		ИТ		С		СХ		СА									
		1	2	3	4	1	2	3	4	5	6	7	8	1	2	1	2	3	4	5	1	2	3	1	2	1	2
27. Прочие объекты																											
1	нестационарные объекты	у	у	0	0	0	0	0	0	0	0	0	0	0	0	0	0	0	0	0	0	0	0	0	0	0	0
2	металлические гаражи, размещаемые в соответствии со статьей 34 Земельного кодекса Российской Федерации			0	0	0					0		0	0	0	0	0	0	0	0	0	0	0	0	0	0	0

Статья 23. Градостроительные регламенты территориальных зон города Новосибирска в части предельных размеров земельных участков и предельных параметров разрешенного строительства, реконструкции объектов капитального строительства

Предельные размеры земельных участков и предельные параметры разрешенного строительства, реконструкции объектов капитального строительства, расположенных в пределах соответствующей территориальной зоны города Новосибирска, установлены в следующем составе:

1) предельные (минимальные и (или) максимальные) размеры земельных участков, в том числе их площадь;

2) минимальные отступы от границ земельных участков в целях определения мест допустимого размещения зданий, строений, сооружений, за пределами которых запрещено строительство зданий, строений, сооружений;

3) предельное (минимальное и (или) максимальное) количество надземных этажей зданий, строений, сооружений;

4) максимальный процент застройки в границах земельного участка, определяемый как отношение суммарной площади земельного участка, которая может быть застроена, ко всей площади земельного участка, и (или) минимальный процент застройки в границах земельного участка, определяемый как отношение суммарной площади земельного участка, которая должна быть застроена, ко всей площади земельного участка.

Статья 24. Градостроительные регламенты территориальных зон города Новосибирска в части ограничения использования земельных участков и объектов капитального строительства

Ограничения использования земельных участков и объектов капитального строительства, расположенных в пределах соответствующей территориальной зоны города Новосибирска, устанавливаются в соответствии с законодательством Российской Федерации.»

1.1.4. Дополнить главой 9 «ГРАДОСТРОИТЕЛЬНЫЕ РЕГЛАМЕНТЫ ТЕРРИТОРИАЛЬНЫХ ЗОН ГОРОДА НОВОСИБИРСКА» следующего содержания:

«Глава 9. ГРАДОСТРОИТЕЛЬНЫЕ РЕГЛАМЕНТЫ
ТЕРРИТОРИАЛЬНЫХ ЗОН ГОРОДА НОВОСИБИРСКА

Статья 25. Зона природная (Р-1)

1. Виды разрешенного использования земельных участков и объектов капитального строительства в зоне природной (Р-1) приведены в таблице статьи 22 настоящих Правил.

2. Предельные размеры земельных участков и предельные параметры разрешенного строительства, реконструкции объектов капитального строительства:

1) предельный максимальный размер земельного участка – 5000 га, предельный минимальный размер земельного участка – 0,01 га;

предельный минимальный размер земельного участка для канатных дорог, объектов благоустройства, малых архитектурных форм, объектов монументально-декоративного искусства, средств визуальной информации, защитных дорожных сооружений, элементов обустройства автомобильных дорог, искусственных дорожных сооружений, диспетчерских пунктов, объектов коммунального назначения, автономных источников электроснабжения, линий электропередач, комплектных трансформаторных подстанций наружной установки, трансформаторных подстанций, центральных тепловых пунктов, мини-ТЭЦ, котельных, распределительных пунктов, тяговых подстанций, автономных источников теплоснабжения, насосных станций, очистных сооружений ливневой канализации, объектов инженерно-технического назначения, контрольно-пропускных пунктов, гидротехнических объектов, сооружений связи, строительных площадок, общественных уборных – 0,001 га;

предельный максимальный размер земельного участка для нестационарных объектов – 0,1 га, предельный минимальный размер земельного участка для нестационарных объектов – 0,004 га;

2) минимальный отступ от границ земельного участка, за пределами которых запрещено строительство зданий, строений, сооружений, – 3 м;

минимальный отступ от границ земельного участка, за пределами которых запрещено строительство зданий, строений, сооружений, для канатных дорог, защитных дорожных сооружений, элементов обустройства автомобильных дорог, искусственных дорожных сооружений, открытых площадок для стоянки транспортных средств, диспетчерских пунктов, объектов коммунального назначения, автономных источников электроснабжения, линий электропередач, комплектных трансформаторных подстанций наружной установки, трансформаторных подстанций, центральных тепловых пунктов, мини-ТЭЦ, котельных, распределительных пунктов, тяговых подстанций, автономных источников теплоснабжения, насосных станций, очистных сооружений ливневой канализации, объектов инженерно-технического назначения, контрольно-пропускных пунктов, гидротехнических объектов, сооружений связи – 1 м;

минимальный отступ от границ земельного участка, за пределами которых запрещено строительство зданий, строений, сооружений, для объектов благоустройства, малых архитектурных форм, объектов монументально-декоративного искусства, средств визуальной информации, строительных площадок, общественных уборных при условии соблюдения безопасности для жизни или здоровья человека, окружающей среды, объектов культурного наследия – 0 м;

минимальный отступ от границ земельного участка, за пределами которых запрещено строительство зданий, строений, сооружений для набережных,

спасательных станций, причалов, пристаней, берегоукрепительных сооружений – 0 м по границе с водным объектом;

3) предельное максимальное количество надземных этажей зданий, строений, сооружений – 3 этажа;

4) максимальный процент застройки в границах земельного участка, определяемый как отношение суммарной площади земельного участка, которая может быть застроена, ко всей площади земельного участка, – 10%;

максимальный процент застройки в границах земельного участка, определяемый как отношение суммарной площади земельного участка, которая может быть застроена, ко всей площади земельного участка для канатных дорог, объектов благоустройства, малых архитектурных форм, объектов монументально-декоративного искусства, средств визуальной информации, защитных дорожных сооружений, элементов обустройства автомобильных дорог, искусственных дорожных сооружений, открытых площадок для стоянки транспортных средств, диспетчерских пунктов, объектов коммунального назначения, автономных источников электроснабжения, линий электропередач, комплектных трансформаторных подстанций наружной установки, трансформаторных подстанций, центральных тепловых пунктов, мини-ТЭЦ, котельных, распределительных пунктов, тяговых подстанций, автономных источников теплоснабжения, насосных станций, очистных сооружений ливневой канализации, объектов инженерно-технического назначения, контрольно-пропускных пунктов, гидротехнических объектов, сооружений связи, строительных площадок, общественных уборных устанавливается равным всей площади земельного участка, за исключением площади, занятой минимальными отступами от границ земельного участка.

3. В случае если земельный участок или объект капитального строительства находится в границах зоны с особыми условиями использования территорий, на них устанавливаются ограничения использования в соответствии с законодательством Российской Федерации.

Статья 26. Зона озеленения (Р-2)

1. Виды разрешенного использования земельных участков и объектов капитального строительства в зоне озеленения (Р-2) приведены в таблице статьи 22 настоящих Правил.

2. Предельные размеры земельных участков и предельные параметры разрешенного строительства, реконструкции объектов капитального строительства:

1) предельный максимальный размер земельного участка – 180 га, предельный минимальный размер земельного участка – 0,01 га;

предельный минимальный размер земельного участка для канатных дорог, объектов благоустройства, фонтанов, малых архитектурных форм, объектов монументально-декоративного искусства, средств визуальной информации, защитных дорожных сооружений, элементов обустройства автомобильных дорог, искусственных дорожных сооружений, объектов метрополитена, диспетчерских пунктов,

объектов коммунального назначения, автономных источников электроснабжения, линий электропередач, комплектных трансформаторных подстанций наружной установки, трансформаторных подстанций, центральных тепловых пунктов, мини-ТЭЦ, котельных, распределительных пунктов, тяговых подстанций, автономных источников теплоснабжения, насосных станций, очистных сооружений ливневой канализации, объектов инженерно-технического назначения, контрольно-пропускных пунктов, гидротехнических объектов, сооружений связи, строительных площадок, общественных уборных – 0,001 га;

предельный максимальный размер земельного участка для нестационарных объектов – 0,1 га, предельный минимальный размер земельного участка для нестационарных объектов – 0,004 га;

2) минимальный отступ от границ земельного участка, за пределами которых запрещено строительство зданий, строений, сооружений, – 3 м;

минимальный отступ от границ земельного участка, за пределами которых запрещено строительство зданий, строений, сооружений, для канатных дорог, защитных дорожных сооружений, элементов обустройства автомобильных дорог, искусственных дорожных сооружений, автостоянок, подземных автостоянок, механизированных автостоянок, подземных механизированных автостоянок с эксплуатируемой кровлей (площадки отдыха, спортивные площадки, игровые площадки, озелененные территории, иные объекты благоустройства), объектов метрополитена, диспетчерских пунктов, объектов коммунального назначения, автономных источников электроснабжения, линий электропередач, комплектных трансформаторных подстанций наружной установки, трансформаторных подстанций, центральных тепловых пунктов, мини-ТЭЦ, котельных, распределительных пунктов, тяговых подстанций, автономных источников теплоснабжения, насосных станций, очистных сооружений ливневой канализации, объектов инженерно-технического назначения, контрольно-пропускных пунктов, гидротехнических объектов, сооружений связи – 1 м;

минимальный отступ от границ земельного участка, за пределами которых запрещено строительство зданий, строений, сооружений, для объектов благоустройства, фонтанов, малых архитектурных форм, объектов монументально-декоративного искусства, средств визуальной информации, строительных площадок, общественных уборных при условии соблюдения безопасности для жизни или здоровья человека, окружающей среды, объектов культурного наследия – 0 м;

минимальный отступ от границ земельного участка, за пределами которых запрещено строительство зданий, строений, сооружений для пляжей, набережных, спасательных станций, лодочных станций, яхт-клубов, причалов, пристаней, стоянок водного транспорта, речных вокзалов, берегоукрепительных сооружений – 0 м по границе с водным объектом;

3) предельное максимальное количество надземных этажей зданий, строений, сооружений – 3 этажа;

4) максимальный процент застройки в границах земельного участка,

определяемый как отношение суммарной площади земельного участка, которая может быть застроена, ко всей площади земельного участка, – 20%;

максимальный процент застройки в границах земельного участка, определяемый как отношение суммарной площади земельного участка, которая может быть застроена, ко всей площади земельного участка для канатных дорог, объектов благоустройства, фонтанов, малых архитектурных форм, объектов монументально-декоративного искусства, средств визуальной информации, защитных дорожных сооружений, элементов обустройства автомобильных дорог, искусственных дорожных сооружений, автостоянок, подземных автостоянок, механизированных автостоянок, подземных механизированных автостоянок с эксплуатируемой кровлей (площадки отдыха, спортивные площадки, игровые площадки, озелененные территории, иные объекты благоустройства), объектов метрополитена, диспетчерских пунктов, объектов коммунального назначения, автономных источников электроснабжения, линий электропередач, комплектных трансформаторных подстанций наружной установки, трансформаторных подстанций, центральных тепловых пунктов, мини-ТЭЦ, котельных, распределительных пунктов, тяговых подстанций, автономных источников теплоснабжения, насосных станций, очистных сооружений ливневой канализации, объектов инженерно-технического назначения, контрольно-пропускных пунктов, гидротехнических объектов, сооружений связи, строительных площадок, общественных уборных устанавливается равным всей площади земельного участка, за исключением площади, занятой минимальными отступами от границ земельного участка.

3. В случае если земельный участок или объект капитального строительства находится в границах зоны с особыми условиями использования территорий, на них устанавливаются ограничения использования в соответствии с законодательством Российской Федерации.

Статья 27. Зона отдыха и оздоровления (Р-3)

1. Виды разрешенного использования земельных участков и объектов капитального строительства в зоне отдыха и оздоровления (Р-3) приведены в таблице статьи 22 настоящих Правил.

2. Предельные размеры земельных участков и предельные параметры разрешенного строительства, реконструкции объектов капитального строительства:

1) предельный максимальный размер земельного участка – 50 га, предельный минимальный размер земельного участка – 0,01 га;

предельный минимальный размер земельного участка для канатных дорог, объектов благоустройства, фонтанов, малых архитектурных форм, объектов монументально-декоративного искусства, средств визуальной информации, защитных дорожных сооружений, элементов обустройства автомобильных дорог, искусственных дорожных сооружений, объектов метрополитена, диспетчерских пунктов, объектов коммунального назначения, автономных источников электроснабжения, линий электропередач, комплектных трансформаторных подстанций наружной

установки, трансформаторных подстанций, центральных тепловых пунктов, мини-ТЭЦ, котельных, распределительных пунктов, тяговых подстанций, автономных источников теплоснабжения, насосных станций, очистных сооружений ливневой канализации, объектов инженерно-технического назначения, контрольно-пропускных пунктов, гидротехнических объектов, сооружений связи, строительных площадок, общественных уборных – 0,001 га;

предельный максимальный размер земельного участка для индивидуального жилого дома – 0,1 га, предельный минимальный размер земельного участка для индивидуального жилого дома – 0,045 га;

предельный максимальный размер земельного участка для нестационарных объектов – 0,1 га, предельный минимальный размер земельного участка для нестационарных объектов – 0,004 га;

2) минимальный отступ от границ земельного участка, за пределами которых запрещено строительство зданий, строений, сооружений, – 3 м;

минимальный отступ от границ земельного участка, за пределами которых запрещено строительство зданий, строений, сооружений, для канатных дорог, защитных дорожных сооружений, элементов обустройства автомобильных дорог, искусственных дорожных сооружений, автостоянок, подземных автостоянок, механизированных автостоянок, объектов метрополитена, диспетчерских пунктов, объектов коммунального назначения, автономных источников электроснабжения, линий электропередач, комплектных трансформаторных подстанций наружной установки, трансформаторных подстанций, центральных тепловых пунктов, мини-ТЭЦ, котельных, распределительных пунктов, тяговых подстанций, автономных источников теплоснабжения, насосных станций, очистных сооружений ливневой канализации, объектов инженерно-технического назначения, контрольно-пропускных пунктов, гидротехнических объектов, сооружений связи – 1 м;

минимальный отступ от границ земельного участка, за пределами которых запрещено строительство зданий, строений, сооружений, для объектов благоустройства, фонтанов, малых архитектурных форм, объектов монументально-декоративного искусства, средств визуальной информации, строительных площадок, общественных уборных при условии соблюдения безопасности для жизни или здоровья человека, окружающей среды, объектов культурного наследия – 0 м;

минимальный отступ от границ земельного участка, за пределами которых запрещено строительство зданий, строений, сооружений для пляжей, набережных, спасательных станций, лодочных станций, яхт-клубов, причалов, пристаней, стоянок водного транспорта, речных вокзалов, берегоукрепительных сооружений – 0 м по границе с водным объектом;

3) предельное максимальное количество надземных этажей зданий, строений, сооружений – 10 этажей;

предельное максимальное количество надземных этажей для индивидуального жилого дома – 3 этажа;

4) максимальный процент застройки в границах земельного участка,

определяемый как отношение суммарной площади земельного участка, которая может быть застроена, ко всей площади земельного участка, – 40 %, минимальный процент застройки в границах земельного участка, определяемый как отношение суммарной площади земельного участка, которая должна быть застроена, ко всей площади земельного участка, – 10 %;

максимальный процент застройки в границах земельного участка, определяемый как отношение суммарной площади земельного участка, которая может быть застроена, ко всей площади земельного участка для канатных дорог, объектов благоустройства, фонтанов, малых архитектурных форм, объектов монументально-декоративного искусства, средств визуальной информации, защитных дорожных сооружений, элементов обустройства автомобильных дорог, искусственных дорожных сооружений, автостоянок, подземных автостоянок, механизированных автостоянок, объектов метрополитена, диспетчерских пунктов, объектов коммунального назначения, автономных источников электроснабжения, линий электропередач, комплектных трансформаторных подстанций наружной установки, трансформаторных подстанций, центральных тепловых пунктов, мини-ТЭЦ, котельных, распределительных пунктов, тяговых подстанций, автономных источников теплоснабжения, насосных станций, очистных сооружений ливневой канализации, объектов инженерно-технического назначения, контрольно-пропускных пунктов, гидротехнических объектов, сооружений связи, строительных площадок, общественных уборных устанавливается равным всей площади земельного участка, за исключением площади, занятой минимальными отступами от границ земельного участка;

максимальный процент застройки в границах земельного участка, определяемый как отношение суммарной площади земельного участка, которая может быть застроена, ко всей площади земельного участка, для индивидуальных жилых домов – 30 %.

3. В случае если земельный участок или объект капитального строительства находится в границах зоны с особыми условиями использования территорий, на них устанавливаются ограничения использования в соответствии с законодательством Российской Федерации.

Статья 28. Зона объектов спортивного назначения (Р-4)

1. Виды разрешенного использования земельных участков и объектов капитального строительства в зоне объектов спортивного назначения (Р-4) приведены в таблице статьи 22 настоящих Правил.

2. Предельные размеры земельных участков и предельные параметры разрешенного строительства, реконструкции объектов капитального строительства:

1) строительный максимальный размер земельного участка – 120,0 га, предельный минимальный размер земельного участка – 0,1 га;

предельный минимальный размер земельного участка для подземных автостоянок, механизированных автостоянок, открытых площадок для стоянки

транспортных средств – 0,01 га;

предельный минимальный размер земельного участка для канатных дорог, объектов благоустройства, фонтанов, малых архитектурных форм, объектов монументально-декоративного искусства, средств визуальной информации, защитных дорожных сооружений, элементов обустройства автомобильных дорог, искусственных дорожных сооружений, объектов метрополитена, диспетчерских пунктов, объектов коммунального назначения, автономных источников электроснабжения, линий электропередач, комплектных трансформаторных подстанций наружной установки, трансформаторных подстанций, центральных тепловых пунктов, мини-ТЭЦ, котельных, распределительных пунктов, тяговых подстанций, автономных источников теплоснабжения, насосных станций, очистных сооружений ливневой канализации, объектов инженерно-технического назначения, контрольно-пропускных пунктов, гидротехнических объектов, сооружений связи, строительных площадок, общественных уборных – 0,001 га;

предельный максимальный размер земельного участка для нестационарных объектов – 0,1 га, предельный минимальный размер земельного участка для нестационарных объектов – 0,004 га;

2) минимальный отступ от границ земельного участка, за пределами которых запрещено строительство зданий, строений, сооружений, – 3 м (минимальный отступ не устанавливается при условии согласования с правообладателем смежного земельного участка с соблюдением технических регламентов);

минимальный отступ от границ земельного участка, за пределами которых запрещено строительство зданий, строений, сооружений, для канатных дорог, защитных дорожных сооружений, элементов обустройства автомобильных дорог, искусственных дорожных сооружений, автостоянок, подземных автостоянок, механизированных автостоянок, объектов метрополитена, диспетчерских пунктов, объектов коммунального назначения, автономных источников электроснабжения, линий электропередач, комплектных трансформаторных подстанций наружной установки, трансформаторных подстанций, центральных тепловых пунктов, мини-ТЭЦ, котельных, распределительных пунктов, тяговых подстанций, автономных источников теплоснабжения, насосных станций, очистных сооружений ливневой канализации, объектов инженерно-технического назначения, контрольно-пропускных пунктов, гидротехнических объектов, сооружений связи – 1 м;

минимальный отступ от границ земельного участка, за пределами которых запрещено строительство зданий, строений, сооружений, для объектов благоустройства, фонтанов, малых архитектурных форм, объектов монументально-декоративного искусства, средств визуальной информации, строительных площадок, общественных уборных при условии соблюдения безопасности для жизни или здоровья человека, окружающей среды, объектов культурного наследия – 0 м;

минимальный отступ от границ земельного участка, за пределами которых запрещено строительство зданий, строений, сооружений для пляжей, набережных, спасательных станций, лодочных станций, яхт-клубов, причалов, пристаней,

стоянок водного транспорта, берегоукрепительных сооружений – 0 м по границе с водным объектом;

3) предельное максимальное количество надземных этажей зданий, строений, сооружений – 16 этажей;

4) максимальный процент застройки в границах земельного участка, определяемый как отношение суммарной площади земельного участка, которая может быть застроена, ко всей площади земельного участка, – 70 % (без учета эксплуатируемой кровли подземных, подвальных, цокольных частей объектов), минимальный процент застройки в границах земельного участка, определяемый как отношение суммарной площади земельного участка, которая должна быть застроена, ко всей площади земельного участка, – 10 % (без учета эксплуатируемой кровли подземных, подвальных, цокольных частей объектов);

максимальный процент застройки в границах земельного участка, определяемый как отношение суммарной площади земельного участка, которая может быть застроена, ко всей площади земельного участка канатных дорог, объектов благоустройства, фонтанов, малых архитектурных форм, объектов монументально-декоративного искусства, средств визуальной информации, защитных дорожных сооружений, элементов обустройства автомобильных дорог, искусственных дорожных сооружений, автостоянок, подземных автостоянок, механизированных автостоянок, объектов метрополитена, диспетчерских пунктов, объектов коммунального назначения, автономных источников электроснабжения, линий электропередач, комплектных трансформаторных подстанций наружной установки, трансформаторных подстанций, центральных тепловых пунктов, мини-ТЭЦ, котельных, распределительных пунктов, тяговых подстанций, автономных источников теплоснабжения, насосных станций, очистных сооружений ливневой канализации, объектов инженерно-технического назначения, контрольно-пропускных пунктов, гидротехнических объектов, сооружений связи, строительных площадок, общественных уборных устанавливается равным всей площади земельного участка за исключением площади, занятой минимальными отступами от границ земельного участка.

3. В случае если земельный участок или объект капитального строительства находится в границах зоны с особыми условиями использования территорий, на них устанавливаются ограничения использования в соответствии с законодательством Российской Федерации.

Статья 29. Зона объектов высшего образования, научно-исследовательских организаций в условиях сохранения природного ландшафта (ПУ)

1. Виды разрешенного использования земельных участков и объектов капитального строительства в зоне объектов высшего образования, научно-исследовательских организаций в условиях сохранения природного ландшафта (ПУ) приведены в таблице статьи 22 настоящих Правил.

2. Предельные размеры земельных участков и предельные параметры разрешен-

ного строительства, реконструкции объектов капитального строительства:

1) предельный максимальный размер земельного участка – 50,0 га, предельный минимальный размер земельного участка – 0,1 га;

предельный минимальный размер земельного участка для подземных автостоянок, открытых площадок для стоянки транспортных средств – 0,01 га;

предельный минимальный размер земельного участка для объектов благоустройства, фонтанов, малых архитектурных форм, объектов монументально-декоративного искусства, средств визуальной информации, защитных дорожных сооружений, элементов обустройства автомобильных дорог, искусственных дорожных сооружений, диспетчерских пунктов, объектов коммунального назначения, автономных источников электроснабжения, линий электропередач, комплектных трансформаторных подстанций наружной установки, трансформаторных подстанций, центральных тепловых пунктов, мини-ТЭЦ, котельных, распределительных пунктов, тяговых подстанций, автономных источников теплоснабжения, насосных станций, очистных сооружений ливневой канализации, объектов инженерно-технического назначения, гидротехнических объектов, сооружений связи, строительных площадок, общественных уборных – 0,001 га;

2) минимальный отступ от границ земельного участка, за пределами которых запрещено строительство зданий, строений, сооружений, – 3 м (минимальный отступ не устанавливается при условии согласования с правообладателем смежного земельного участка с соблюдением технических регламентов);

минимальный отступ от границ земельного участка, за пределами которых запрещено строительство зданий, строений, сооружений, для защитных дорожных сооружений, элементов обустройства автомобильных дорог, искусственных дорожных сооружений, автостоянок, подземных автостоянок, подземных механизированных автостоянок с эксплуатируемой кровлей (площадки отдыха, спортивные площадки, игровые площадки, озелененные территории, иные объекты благоустройства), открытых площадок для стоянки транспортных средств, диспетчерских пунктов, объектов коммунального назначения, автономных источников электроснабжения, линий электропередач, комплектных трансформаторных подстанций наружной установки, трансформаторных подстанций, центральных тепловых пунктов, мини-ТЭЦ, котельных, распределительных пунктов, тяговых подстанций, автономных источников теплоснабжения, насосных станций, очистных сооружений ливневой канализации, объектов инженерно-технического назначения, гидротехнических объектов, сооружений связи – 1 м;

минимальный отступ от границ земельного участка, за пределами которых запрещено строительство зданий, строений, сооружений, для объектов благоустройства, фонтанов, малых архитектурных форм, объектов монументально-декоративного искусства, средств визуальной информации, строительных площадок, общественных уборных при условии соблюдения безопасности для жизни или здоровья человека, окружающей среды, объектов культурного наследия – 0 м;

3) предельное максимальное количество надземных этажей зданий, строений, сооружений – 10 этажей;

4) минимальный процент застройки в границах земельного участка, определяемый как отношение суммарной площади земельного участка, которая должна быть застроена, ко всей площади земельного участка, – 10 %, максимальный процент застройки в границах земельного участка, определяемый как отношение суммарной площади земельного участка, которая может быть застроена, ко всей площади земельного участка, – 30 %;

максимальный процент застройки в границах земельного участка, определяемый как отношение суммарной площади земельного участка, которая может быть застроена, ко всей площади земельного участка для объектов благоустройства, фонтанов, малых архитектурных форм, объектов монументально-декоративного искусства, средств визуальной информации, защитных дорожных сооружений, элементов обустройства автомобильных дорог, искусственных дорожных сооружений, автостоянок, подземных автостоянок, подземных механизированных автостоянок с эксплуатируемой кровлей (площадки отдыха, спортивные площадки, игровые площадки, озелененные территории, иные объекты благоустройства), открытых площадок для стоянки транспортных средств, диспетчерских пунктов, объектов коммунального назначения, автономных источников электроснабжения, линий электропередач, комплектных трансформаторных подстанций наружной установки, трансформаторных подстанций, центральных тепловых пунктов, мини-ТЭЦ, котельных, распределительных пунктов, тяговых подстанций, автономных источников теплоснабжения, насосных станций, очистных сооружений ливневой канализации, объектов инженерно-технического назначения, гидротехнических объектов, сооружений связи, строительных площадок, общественных уборных устанавливается равным всей площади земельного участка за исключением площади, занятой минимальными отступами от границ земельного участка.

3. В случае если земельный участок или объект капитального строительства находится в границах зоны с особыми условиями использования территорий, на них устанавливаются ограничения использования в соответствии с законодательством Российской Федерации.

Статья 30. Зона делового, общественного и коммерческого назначения (ОД-1)

1. Виды разрешенного использования земельных участков и объектов капитального строительства в зоне делового, общественного и коммерческого назначения (ОД-1) приведены в таблице статьи 22 настоящих Правил.

2. Предельные размеры земельных участков и предельные параметры разрешенного строительства, реконструкции объектов капитального строительства:

1) предельный максимальный размер земельного участка – 150 га, предельный минимальный размер земельного участка – 0,1 га;

предельный минимальный размер земельного участка для подземных автостоянок, механизированных автостоянок, открытых площадок для стоянки

транспортных средств – 0,01 га;

предельный минимальный размер земельного участка для объектов благоустройства, фонтанов, малых архитектурных форм, объектов монументально-декоративного искусства, средств визуальной информации, защитных дорожных сооружений, элементов обустройства автомобильных дорог, искусственных дорожных сооружений, объектов железнодорожного транспорта, объектов метрополитена, диспетчерских пунктов, объектов коммунального назначения, автономных источников электроснабжения, линий электропередач, комплектных трансформаторных подстанций наружной установки, трансформаторных подстанций, центральных тепловых пунктов, мини-ТЭЦ, котельных, распределительных пунктов, тяговых подстанций, автономных источников теплоснабжения, насосных станций, очистных сооружений ливневой канализации, объектов инженерно-технического назначения, контрольно-пропускных пунктов, гидротехнических объектов, сооружений связи, строительных площадок, общественных уборных – 0,001 га;

предельный максимальный размер земельного участка для индивидуального жилого дома – 0,1 га, предельный минимальный размер земельного участка для индивидуального жилого дома – 0,045 га;

предельный максимальный размер земельного участка для многоквартирного малоэтажного дома (1 – 4 этажа), в том числе с помещениями общественного назначения, автостоянками принимается из расчета – 0,02 га на одну квартиру, предельный минимальный размер земельного участка для многоквартирного малоэтажного дома (1 – 4 этажа), в том числе с помещениями общественного назначения, автостоянками принимается из расчета – 0,045 га на одну квартиру;

предельный максимальный и минимальный размер земельного участка, предоставляемого в собственность граждан из находящихся в государственной или муниципальной собственности земель для садоводства, огородничества устанавливается законом Новосибирской области;

предельный максимальный размер земельного участка для нестационарных объектов – 0,1 га, предельный минимальный размер земельного участка для нестационарных объектов – 0,004 га;

предельный максимальный размер земельного участка для размещения металлических гаражей в соответствии со статьей 34 Земельного кодекса Российской Федерации – 0,002 га;

2) минимальный отступ от границ земельного участка, за пределами которых запрещено строительство зданий, строений, сооружений, – 3 м (минимальный отступ не устанавливается при условии согласования с правообладателем смежного земельного участка с соблюдением технических регламентов);

минимальный отступ от границ земельного участка, за пределами которых запрещено строительство зданий, строений, сооружений, для защитных дорожных сооружений, элементов обустройства автомобильных дорог, искусственных дорожных сооружений, автостоянок, подземных автостоянок, механизированных автостоянок, территорий гаражных и гаражно-строительных

кооперативов, открытых площадок для стоянки транспортных средств, объектов железнодорожного транспорта, объектов метрополитена, диспетчерских пунктов, объектов коммунального назначения, автономных источников электроснабжения, линий электропередач, комплектных трансформаторных подстанций наружной установки, трансформаторных подстанций, центральных тепловых пунктов, мини-ТЭЦ, котельных, распределительных пунктов, тяговых подстанций, автономных источников теплоснабжения, насосных станций, очистных сооружений ливневой канализации, объектов инженерно-технического назначения, контрольно-пропускных пунктов, гидротехнических объектов, сооружений связи, овощехранилищ – 1 м;

минимальный отступ от границ земельного участка, за пределами которых запрещено строительство зданий, строений, сооружений, для объектов благоустройства, фонтанов, малых архитектурных форм, объектов монументально-декоративного искусства, средств визуальной информации, строительных площадок, общественных уборных при условии соблюдения безопасности для жизни или здоровья человека, окружающей среды, объектов культурного наследия – 0 м;

минимальный отступ от границ земельного участка, за пределами которых запрещено строительство зданий, строений, сооружений для набережных, лодочных станций, яхт-клубов, берегоукрепительных сооружений – 0 м по границе с водным объектом;

3) предельное максимальное количество надземных этажей зданий, строений сооружений – 50 этажей;

предельное максимальное количество надземных этажей для индивидуального жилого дома – 3 этажа;

предельное максимальное количество надземных этажей для многоквартирных 5 – 8-этажных домов, в том числе с помещениями общественного назначения, автостоянками – 8 этажей, предельное минимальное количество надземных этажей для многоквартирных 5 – 8-этажных домов, в том числе с помещениями общественного назначения, автостоянками – 5 этажей;

предельное максимальное количество надземных этажей для многоквартирных 9 – 13-этажных домов, в том числе с помещениями общественного назначения, автостоянками – 13 этажей, предельное минимальное количество надземных этажей для многоквартирных 9 – 13-этажных домов, в том числе с помещениями общественного назначения, автостоянками – 9 этажей;

предельное максимальное количество надземных этажей для многоквартирных 14 – 18-этажных домов, в том числе с помещениями общественного назначения, автостоянками – 18 этажей, предельное минимальное количество надземных этажей для многоквартирных 14 – 18-этажных домов, в том числе с помещениями общественного назначения, автостоянками – 14 этажей;

предельное максимальное количество надземных этажей для многоквартирных 19 – 25-этажных домов, в том числе с помещениями общественного назначения, автостоянками – 25 этажей, предельное минимальное количество надземных этажей для многоквартирных 19 – 25-этажных домов, в том числе с помещениями

общественного назначения, автостоянками – 19 этажей;

предельное максимальное количество надземных этажей для многоквартирных 26 – 50-этажных домов, в том числе с помещениями общественного назначения, автостоянками – 50 этажей, предельное минимальное количество надземных этажей для многоквартирных 26 – 50-этажных домов, в том числе с помещениями общественного назначения, автостоянками – 26 этажей;

предельное максимальное количество надземных этажей для многоквартирных малоэтажных домов (1 – 4 этажа), в том числе с помещениями общественного назначения, автостоянками – 4 этажа;

4) максимальный процент застройки в границах земельного участка, определяемый как отношение суммарной площади земельного участка, которая может быть застроена, ко всей площади земельного участка – 70 % (без учета эксплуатируемой кровли подземных объектов), минимальный процент застройки в границах земельного участка, определяемый как отношение суммарной площади земельного участка, которая должна быть застроена, ко всей площади земельного участка, кроме земельных участков для индивидуальных жилых домов, объектов дошкольного образования, начальных школ, общеобразовательных школ – 25 % (без учета эксплуатируемой кровли подземных объектов);

минимальный процент застройки в границах земельного участка, определяемый как отношение суммарной площади земельного участка, которая должна быть застроена, ко всей площади земельного участка, для многоквартирных 5 – 8-этажных домов, в том числе с помещениями общественного назначения, автостоянками, многоквартирных 9 – 13-этажных домов, в том числе с помещениями общественного назначения, автостоянками, многоквартирных 14 – 18-этажных домов, в том числе с помещениями общественного назначения, автостоянками, многоквартирных 19 – 25-этажных домов, в том числе с помещениями общественного назначения, автостоянками, многоквартирных 26 – 50-этажных домов, в том числе с помещениями общественного назначения, автостоянками – 10 % (без учета эксплуатируемой кровли подземных, подвальных, цокольных частей объектов), максимальный процент застройки в границах земельного участка, определяемый как отношение суммарной площади земельного участка, которая может быть застроена, ко всей площади земельного участка, для многоквартирных 5 – 8-этажных домов, в том числе с помещениями общественного назначения, автостоянками, многоквартирных 9 – 13-этажных домов, в том числе с помещениями общественного назначения, автостоянками, многоквартирных 14 – 18-этажных домов, в том числе с помещениями общественного назначения, автостоянками, многоквартирных 19 – 25-этажных домов, в том числе с помещениями общественного назначения, автостоянками, многоквартирных 26 – 50-этажных домов, в том числе с помещениями общественного назначения, автостоянками, многоквартирных малоэтажных домов (1 – 4 этажа), в том числе с помещениями общественного назначения, автостоянками – 40 % (без учета эксплуатируемой кровли подземных, подвальных, цокольных частей объектов);

максимальный процент застройки в границах земельного участка, определяемый

как отношение суммарной площади земельного участка, которая может быть застроена, ко всей площади земельного участка, для индивидуальных жилых домов – 30 %;

максимальный процент застройки в границах земельного участка, определяемый как отношение суммарной площади земельного участка, которая может быть застроена, ко всей площади земельного участка для объектов благоустройства, фонтанов, малых архитектурных форм, объектов монументально-декоративного искусства, средств визуальной информации, защитных дорожных сооружений, элементов обустройства автомобильных дорог, искусственных дорожных сооружений, автостоянок, подземных автостоянок, механизированных автостоянок, территорий гаражных и гаражно-строительных кооперативов, открытых площадок для стоянки транспортных средств, объектов железнодорожного транспорта, объектов метрополитена, диспетчерских пунктов, объектов коммунального назначения, автономных источников электроснабжения, линий электропередач, комплектных трансформаторных подстанций наружной установки, трансформаторных подстанций, центральных тепловых пунктов, мини-ТЭЦ, котельных, распределительных пунктов, тяговых подстанций, автономных источников теплоснабжения, насосных станций, очистных сооружений ливневой канализации, объектов инженерно-технического назначения, контрольно-пропускных пунктов, гидротехнических объектов, сооружений связи, овощехранилищ, строительных площадок, общественных уборных устанавливается равным всей площади земельного участка за исключением площади, занятой минимальными отступами от границ земельного участка;

минимальный процент застройки в границах земельного участка, определяемый как отношение суммарной площади земельного участка, которая должна быть застроена, ко всей площади земельного участка, для автозаправочных станций, автомобильных газозаправочных станций – 10 %;

минимальный процент застройки в границах земельного участка, определяемый как отношение суммарной площади земельного участка, которая должна быть застроена, ко всей площади земельного участка для объектов пожарной охраны, пожарных депо – 5 %.

3. В случае если земельный участок или объект капитального строительства находится в границах зоны с особыми условиями использования территорий, на них устанавливаются ограничения использования в соответствии с законодательством Российской Федерации.

Статья 31. Зона объектов среднего профессионального и высшего образования, научно-исследовательских организаций (ОД-2)

1. Виды разрешенного использования земельных участков и объектов капитального строительства в зоне объектов среднего профессионального и высшего образования, научно-исследовательских организаций (ОД-2) приведены в таблице статьи 22 настоящих Правил.

2. Предельные размеры земельных участков и предельные параметры разрешенного строительства, реконструкции объектов капитального строительства:

1) предельный максимальный размер земельного участка – 2000 га, предельный минимальный размер земельного участка – 0,1 га;

предельный минимальный размер земельного участка для подземных автостоянок, механизированных автостоянок, открытых площадок для стоянки транспортных средств – 0,01 га;

предельный минимальный размер земельного участка для объектов благоустройства, фонтанов, малых архитектурных форм, объектов монументально-декоративного искусства, средств визуальной информации, защитных дорожных сооружений, элементов обустройства автомобильных дорог, искусственных дорожных сооружений, объектов метрополитена, диспетчерских пунктов, объектов коммунального назначения, автономных источников электроснабжения, линий электропередач, комплектных трансформаторных подстанций наружной установки, трансформаторных подстанций, центральных тепловых пунктов, мини-ТЭЦ, котельных, распределительных пунктов, тяговых подстанций, автономных источников теплоснабжения, насосных станций, очистных сооружений ливневой канализации, объектов инженерно-технического назначения, контрольно-пропускных пунктов, гидротехнических объектов, сооружений связи, строительных площадок, общественных уборных – 0,001 га;

предельный максимальный размер земельного участка для нестационарных объектов – 0,1 га, предельный минимальный размер земельного участка для нестационарных объектов – 0,004 га;

предельный максимальный размер земельного участка для размещения металлических гаражей в соответствии со статьей 34 Земельного кодекса Российской Федерации – 0,002 га;

2) минимальный отступ от границ земельного участка, за пределами которых запрещено строительство зданий, строений, сооружений, – 3 м (минимальный отступ не устанавливается при условии согласования с правообладателем смежного земельного участка с соблюдением технических регламентов);

минимальный отступ от границ земельного участка, за пределами которых запрещено строительство зданий, строений, сооружений, для защитных дорожных сооружений, элементов обустройства автомобильных дорог, искусственных дорожных сооружений, автостоянок, подземных автостоянок, механизированных автостоянок, территорий гаражных и гаражно-строительных кооперативов, открытых площадок для стоянки транспортных средств, объектов железнодорожного транспорта, объектов метрополитена, диспетчерских пунктов, объектов коммунального назначения, автономных источников электроснабжения, линий электропередач, комплектных трансформаторных подстанций наружной установки, трансформаторных подстанций, центральных тепловых пунктов, мини-ТЭЦ, котельных, распределительных пунктов, тяговых подстанций, автономных источников теплоснабжения, насосных станций, очистных сооружений ливневой канализации, объектов инженерно-технического назначения, контрольно-

пропускных пунктов, гидротехнических объектов, сооружений связи – 1 м;

минимальный отступ от границ земельного участка, за пределами которых запрещено строительство зданий, строений, сооружений, для объектов благоустройства, фонтанов, малых архитектурных форм, объектов монументально-декоративного искусства, средств визуальной информации, строительных площадок, общественных уборных при условии соблюдения безопасности для жизни или здоровья человека, окружающей среды, объектов культурного наследия – 0 м;

3) предельное максимальное количество надземных этажей зданий, строений, сооружений – 30 этажей;

предельное максимальное количество надземных этажей для индивидуального жилого дома – 3 этажа;

4) максимальный процент застройки в границах земельного участка, определяемый как отношение суммарной площади земельного участка, которая может быть застроена, ко всей площади земельного участка, кроме земельных участков для объектов дошкольного образования, начальных школ, общеобразовательных школ – 70 %, минимальный процент застройки в границах земельного участка, определяемый как отношение суммарной площади земельного участка, которая должна быть застроена, ко всей площади земельного участка, кроме земельных участков для объектов дошкольного образования, начальных школ, общеобразовательных школ – 20 %;

максимальный процент застройки в границах земельного участка, определяемый как отношение суммарной площади земельного участка, которая может быть застроена, ко всей площади земельного участка для объектов благоустройства, фонтанов, малых архитектурных форм, объектов монументально-декоративного искусства, средств визуальной информации, защитных дорожных сооружений, элементов обустройства автомобильных дорог, искусственных дорожных сооружений, автостоянок, подземных автостоянок, механизированных автостоянок, территорий гаражных и гаражно-строительных кооперативов, открытых площадок для стоянки транспортных средств, объектов метрополитена, диспетчерских пунктов, объектов коммунального назначения, автономных источников электроснабжения, линий электропередач, комплектных трансформаторных подстанций наружной установки, центральных тепловых пунктов, мини-ТЭЦ, котельных, распределительных пунктов, тяговых подстанций, автономных источников теплоснабжения, насосных станций, очистных сооружений ливневой канализации, объектов инженерно-технического назначения, контрольно-пропускных пунктов, гидротехнических объектов, сооружений связи, строительных площадок, общественных уборных устанавливается равным всей площади земельного участка за исключением площади, занятой минимальными отступами от границ земельного участка.

3. В случае если земельный участок или объект капитального строительства находится в границах зоны с особыми условиями использования территорий, на них устанавливаются ограничения использования в соответствии с законодательством Российской Федерации.

Статья 32. Зона объектов здравоохранения (ОД-3)

1. Виды разрешенного использования земельных участков и объектов капитального строительства в зоне объектов здравоохранения (ОД-3) приведены в таблице статьи 22 настоящих Правил.

2. Предельные размеры земельных участков и предельные параметры разрешенного строительства, реконструкции объектов капитального строительства:

1) предельный максимальный размер земельного участка – 50,0 га, предельный минимальный размер земельного участка – 0,1 га;

предельный минимальный размер земельного участка для подземных автостоянок, механизированных автостоянок, открытых площадок для стоянки транспортных средств – 0,01 га;

предельный минимальный размер земельного участка для объектов благоустройства, фонтанов, малых архитектурных форм, объектов монументально-декоративного искусства, средств визуальной информации, защитных дорожных сооружений, элементов обустройства автомобильных дорог, искусственных дорожных сооружений, объектов метрополитена, диспетчерских пунктов, объектов коммунального назначения, автономных источников электроснабжения, линий электропередач, комплектных трансформаторных подстанций наружной установки, центральных тепловых пунктов, мини-ТЭЦ, котельных, распределительных пунктов, тяговых подстанций, автономных источников теплоснабжения, насосных станций, очистных сооружений ливневой канализации, объектов инженерно-технического назначения, контрольно-пропускных пунктов, гидротехнических объектов, сооружений связи, строительных площадок, общественных уборных – 0,001 га;

предельный максимальный размер земельного участка для нестационарных объектов – 0,1 га, предельный минимальный размер земельного участка для нестационарных объектов – 0,004 га;

предельный максимальный размер земельного участка для размещения металлических гаражей в соответствии со статьей 34 Земельного кодекса Российской Федерации – 0,002 га;

2) минимальный отступ от границ земельного участка, за пределами которых запрещено строительство зданий, строений, сооружений, – 3 м (минимальный отступ не устанавливается при условии согласования с правообладателем смежного земельного участка с соблюдением технических регламентов);

минимальный отступ от границ земельного участка, за пределами которых запрещено строительство зданий, строений, сооружений, для защитных дорожных сооружений, элементов обустройства автомобильных дорог, искусственных дорожных сооружений, автостоянок, подземных автостоянок, механизированных автостоянок, территорий гаражных и гаражно-строительных кооперативов, открытых площадок для стоянки транспортных средств, объектов метрополитена, диспетчерских пунктов, объектов коммунального назначения,

автономных источников электроснабжения, линий электропередач, комплектных трансформаторных подстанций наружной установки, центральных тепловых пунктов, мини-ТЭЦ, котельных, распределительных пунктов, тяговых подстанций, автономных источников теплоснабжения, насосных станций, очистных сооружений ливневой канализации, объектов инженерно-технического назначения, контрольно-пропускных пунктов, гидротехнических объектов, сооружений связи – 1 м;

минимальный отступ от границ земельного участка, за пределами которых запрещено строительство зданий, строений, сооружений, для объектов благоустройства, фонтанов, малых архитектурных форм, объектов монументально-декоративного искусства, средств визуальной информации, строительных площадок, общественных уборных при условии соблюдения безопасности для жизни или здоровья человека, окружающей среды, объектов культурного наследия – 0 м;

3) предельное максимальное количество надземных этажей зданий, строений, сооружений – 16 этажей;

предельное максимальное количество надземных этажей для индивидуального жилого дома – 3 этажа;

4) минимальный процент застройки в границах земельного участка, определяемый как отношение суммарной площади земельного участка, которая должна быть застроена, ко всей площади земельного участка, – 20 %, максимальный процент застройки в границах земельного участка, определяемый как отношение суммарной площади земельного участка, которая может быть застроена, ко всей площади земельного участка, – 40 %;

максимальный процент застройки в границах земельного участка, определяемый как отношение суммарной площади земельного участка, которая может быть застроена, ко всей площади земельного участка для объектов благоустройства, фонтанов, малых архитектурных форм, объектов монументально-декоративного искусства, средств визуальной информации, защитных дорожных сооружений, элементов обустройства автомобильных дорог, искусственных дорожных сооружений, автостоянок, подземных автостоянок, механизированных автостоянок, территорий гаражных и гаражно-строительных кооперативов, открытых площадок для стоянки транспортных средств, объектов метрополитена, диспетчерских пунктов, объектов коммунального назначения, автономных источников электроснабжения, линий электропередач, комплектных трансформаторных подстанций наружной установки, центральных тепловых пунктов, мини-ТЭЦ, котельных, распределительных пунктов, тяговых подстанций, автономных источников теплоснабжения, насосных станций, очистных сооружений ливневой канализации, объектов инженерно-технического назначения, контрольно-пропускных пунктов, гидротехнических объектов, сооружений связи, строительных площадок, общественных уборных устанавливается равным всей площади земельного участка за исключением площади, занятой минимальными отступами от границ земельного участка.

3. В случае если земельный участок или объект капитального строительства находится в границах зоны с особыми условиями использования территорий, на них

устанавливаются ограничения использования в соответствии с законодательством Российской Федерации.

Статья 33. Зона специализированной общественной застройки (ОД-4)

1. Виды разрешенного использования земельных участков и объектов капитального строительства в зоне специализированной общественной застройки (ОД-4) приведены в таблице статьи 22 настоящих Правил.

2. В пределах территориальной зоны специализированной общественной застройки установлены подзоны специализированной малоэтажной общественной застройки (ОД-4.1), специализированной средне- и многоэтажной общественной застройки (ОД-4.2), специализированной общественной застройки повышенной этажности (ОД-4.3) с одинаковыми видами разрешенного использования земельных участков и объектов капитального строительства, предусмотренных таблицей статьи 22 настоящих Правил, но с различными предельными (минимальными и (или) максимальными) размерами земельных участков и предельными параметрами разрешенного строительства, реконструкции объектов капитального строительства и сочетаниями таких размеров и параметров.

2.1. Предельные размеры земельных участков и предельные параметры разрешенного строительства, реконструкции объектов капитального строительства подзоны специализированной малоэтажной общественной застройки (ОД-4.1):

1) предельный максимальный размер земельного участка – 15 га, предельный минимальный размер земельного участка – 0,1 га;

предельный минимальный размер земельного участка для подземных автостоянок, механизированных автостоянок, открытых площадок для стоянки транспортных средств – 0,01 га;

предельный минимальный размер земельного участка для объектов благоустройства, фонтанов, малых архитектурных форм, объектов монументально-декоративного искусства, средств визуальной информации, защитных дорожных сооружений, элементов обустройства автомобильных дорог, искусственных дорожных сооружений, объектов метрополитена, диспетчерских пунктов, объектов коммунального назначения, автономных источников электроснабжения, линий электропередач, комплектных трансформаторных подстанций наружной установки, трансформаторных подстанций, центральных тепловых пунктов, мини-ТЭЦ, котельных, распределительных пунктов, тяговых подстанций, автономных источников теплоснабжения, насосных станций, очистных сооружений ливневой канализации, объектов инженерно-технического назначения, контрольно-пропускных пунктов, гидротехнических объектов, сооружений связи, строительных площадок, общественных уборных – 0,001 га;

предельный максимальный размер земельного участка для нестационарных объектов – 0,1 га, предельный минимальный размер земельного участка для нестационарных объектов – 0,004 га;

2) минимальный отступ от границ земельного участка, за пределами которых запрещено строительство зданий, строений, сооружений, – 3 м (минимальный отступ не устанавливается при условии согласования с правообладателем смежного земельного участка с соблюдением технических регламентов);

минимальный отступ от границ земельного участка, за пределами которых запрещено строительство зданий, строений, сооружений, для защитных дорожных сооружений, элементов обустройства автомобильных дорог, искусственных дорожных сооружений, автостоянок, подземных автостоянок, механизированных автостоянок, открытых площадок для стоянки транспортных средств, объектов метрополитена, диспетчерских пунктов, объектов коммунального назначения, автономных источников электроснабжения, линий электропередач, комплектных трансформаторных подстанций наружной установки, трансформаторных подстанций, центральных тепловых пунктов, мини-ТЭЦ, котельных, распределительных пунктов, тяговых подстанций, автономных источников теплоснабжения, насосных станций, очистных сооружений ливневой канализации, объектов инженерно-технического назначения, контрольно-пропускных пунктов, гидротехнических объектов, сооружений связи – 1 м;

минимальный отступ от границ земельного участка, за пределами которых запрещено строительство зданий, строений, сооружений, для объектов благоустройства, фонтанов, малых архитектурных форм, объектов монументально-декоративного искусства, средств визуальной информации, строительных площадок, общественных уборных при условии соблюдения безопасности для жизни или здоровья человека, окружающей среды, объектов культурного наследия – 0 м;

минимальный отступ от границ земельного участка, за пределами которых запрещено строительство зданий, строений, сооружений для набережных, берегоукрепительных сооружений – 0 м по границе с водным объектом;

3) предельное максимальное количество надземных этажей зданий, строений, сооружений – 3 этажа;

предельное минимальное количество надземных этажей зданий, строений, сооружений – 1 этаж;

4) минимальный процент застройки в границах земельного участка, определяемый как отношение суммарной площади земельного участка, которая должна быть застроена, ко всей площади земельного участка, – 40 % (без учета эксплуатируемой кровли подземных, подвальных, цокольных частей объектов), максимальный процент застройки в границах земельного участка, определяемый как отношение суммарной площади земельного участка, которая может быть застроена, ко всей площади земельного участка, – 80 % (без учета эксплуатируемой кровли подземных, подвальных, цокольных частей объектов);

максимальный процент застройки в границах земельного участка, определяемый как отношение суммарной площади земельного участка, которая может быть застроена, ко всей площади земельного участка, для объектов благоустройства, фонтанов, малых архитектурных форм, объектов монументально-декоративного

искусства, средств визуальной информации, защитных дорожных сооружений, элементов обустройства автомобильных дорог, искусственных дорожных сооружений, автостоянок, подземных автостоянок, механизированных автостоянок, открытых площадок для стоянки транспортных средств, объектов метрополитена, диспетчерских пунктов, объектов коммунального назначения, автономных источников электроснабжения, линий электропередач, комплектных трансформаторных подстанций наружной установки, трансформаторных подстанций, центральных тепловых пунктов, мини-ТЭЦ, котельных, распределительных пунктов, тяговых подстанций, автономных источников теплоснабжения, насосных станций, очистных сооружений ливневой канализации, объектов инженерно-технического назначения, контрольно-пропускных пунктов, гидротехнических объектов, сооружений связи, строительных площадок, общественных уборных устанавливается равным всей площади земельного участка, за исключением площади, занятой минимальными отступами от границ земельного участка.

2.2. Предельные размеры земельных участков и предельные параметры разрешенного строительства, реконструкции объектов капитального строительства подзоны специализированной средне- и многоэтажной общественной застройки (ОД-4.2):

1) предельный максимальный размер земельного участка – 10 га, предельный минимальный размер земельного участка – 0,2 га;

предельный минимальный размер земельного участка для подземных автостоянок, механизированных автостоянок, открытых площадок для стоянки транспортных средств – 0,01 га;

предельный минимальный размер земельного участка для объектов благоустройства, фонтанов, малых архитектурных форм, объектов монументально-декоративного искусства, средств визуальной информации, защитных дорожных сооружений, элементов обустройства автомобильных дорог, искусственных дорожных сооружений, объектов метрополитена, диспетчерских пунктов, объектов коммунального назначения, автономных источников электроснабжения, линий электропередач, комплектных трансформаторных подстанций наружной установки, трансформаторных подстанций, центральных тепловых пунктов, мини-ТЭЦ, котельных, распределительных пунктов, тяговых подстанций, автономных источников теплоснабжения, насосных станций, очистных сооружений ливневой канализации, объектов инженерно-технического назначения, контрольно-пропускных пунктов, гидротехнических объектов, сооружений связи, строительных площадок, общественных уборных – 0,001 га;

предельный максимальный размер земельного участка для нестационарных объектов – 0,1 га, предельный минимальный размер земельного участка для нестационарных объектов – 0,004 га;

2) минимальный отступ от границ земельного участка, за пределами которых запрещено строительство зданий, строений, сооружений, – 3 м (минимальный отступ не устанавливается при условии согласования с правообладателем смежного

земельного участка с соблюдением технических регламентов);

минимальный отступ от границ земельного участка, за пределами которых запрещено строительство зданий, строений, сооружений, для защитных дорожных сооружений, элементов обустройства автомобильных дорог, искусственных дорожных сооружений, автостоянок, подземных автостоянок, механизированных автостоянок, открытых площадок для стоянки транспортных средств, объектов метрополитена, диспетчерских пунктов, объектов коммунального назначения, автономных источников электроснабжения, линий электропередач, комплектных трансформаторных подстанций наружной установки, трансформаторных подстанций, центральных тепловых пунктов, мини-ТЭЦ, котельных, распределительных пунктов, тяговых подстанций, автономных источников теплоснабжения, насосных станций, очистных сооружений ливневой канализации, объектов инженерно-технического назначения, контрольно-пропускных пунктов, гидротехнических объектов, сооружений связи – 1 м;

минимальный отступ от границ земельного участка, за пределами которых запрещено строительство зданий, строений, сооружений, для объектов благоустройства, фонтанов, малых архитектурных форм, объектов монументально-декоративного искусства, средств визуальной информации, строительных площадок, общественных уборных при условии соблюдения безопасности для жизни или здоровья человека, окружающей среды, объектов культурного наследия – 0 м;

минимальный отступ от границ земельного участка, за пределами которых запрещено строительство зданий, строений, сооружений для набережных, берегоукрепительных сооружений – 0 м по границе с водным объектом;

3) предельное максимальное количество надземных этажей зданий, строений, сооружений – 28 этажей;

предельное минимальное количество надземных этажей зданий, строений, сооружений – 4 этажа;

4) минимальный процент застройки в границах земельного участка, определяемый как отношение суммарной площади земельного участка, которая должна быть застроена, ко всей площади земельного участка, – 30 % (без учета эксплуатируемой кровли подземных, подвальных, цокольных частей объектов), максимальный процент застройки в границах земельного участка, определяемый как отношение суммарной площади земельного участка, которая может быть застроена, ко всей площади земельного участка, – 80 % (без учета эксплуатируемой кровли подземных, подвальных, цокольных частей объектов);

максимальный процент застройки в границах земельного участка, определяемый как отношение суммарной площади земельного участка, которая может быть застроена, ко всей площади земельного участка, для объектов благоустройства, фонтанов, малых архитектурных форм, объектов монументально-декоративного искусства, средств визуальной информации, защитных дорожных сооружений, элементов обустройства автомобильных дорог, искусственных дорожных сооружений, автостоянок, подземных автостоянок, механизированных

автостоянок, открытых площадок для стоянки транспортных средств, объектов метрополитена, диспетчерских пунктов, объектов коммунального назначения, автономных источников электроснабжения, линий электропередач, комплектных трансформаторных подстанций наружной установки, трансформаторных подстанций, центральных тепловых пунктов, мини-ТЭЦ, котельных, распределительных пунктов, тяговых подстанций, автономных источников теплоснабжения, насосных станций, очистных сооружений ливневой канализации, объектов инженерно-технического назначения, контрольно-пропускных пунктов, гидротехнических объектов, сооружений связи, строительных площадок, общественных уборных устанавливается равным всей площади земельного участка, за исключением площади, занятой минимальными отступами от границ земельного участка.

2.3. Предельные размеры земельных участков и предельные параметры разрешенного строительства, реконструкции объектов капитального строительства подзоны специализированной общественной застройки повышенной этажности (ОД-4.3):

1) предельный максимальный размер земельного участка – 5 га, предельный минимальный размер земельного участка – 0,2 га;

предельный минимальный размер земельного участка для подземных автостоянок, механизированных автостоянок, открытых площадок для стоянки транспортных средств – 0,01 га;

предельный минимальный размер земельного участка для объектов благоустройства, фонтанов, малых архитектурных форм, объектов монументально-декоративного искусства, средств визуальной информации, защитных дорожных сооружений, элементов обустройства автомобильных дорог, искусственных дорожных сооружений, объектов метрополитена, диспетчерских пунктов, объектов коммунального назначения, автономных источников электроснабжения, линий электропередач, комплектных трансформаторных подстанций наружной установки, трансформаторных подстанций, центральных тепловых пунктов, мини-ТЭЦ, котельных, распределительных пунктов, тяговых подстанций, автономных источников теплоснабжения, насосных станций, очистных сооружений ливневой канализации, объектов инженерно-технического назначения, контрольно-пропускных пунктов, гидротехнических объектов, сооружений связи, строительных площадок, общественных уборных – 0,001 га;

предельный максимальный размер земельного участка для нестационарных объектов – 0,1 га, предельный минимальный размер земельного участка для нестационарных объектов – 0,004 га;

2) минимальный отступ от границ земельного участка, за пределами которых запрещено строительство зданий, строений, сооружений, – 3 м (минимальный отступ не устанавливается при условии согласования с правообладателем смежного земельного участка с соблюдением технических регламентов);

минимальный отступ от границ земельного участка, за пределами которых запрещено строительство зданий, строений, сооружений, для защитных дорожных

сооружений, элементов обустройства автомобильных дорог, искусственных дорожных сооружений, автостоянок, подземных автостоянок, механизированных автостоянок, открытых площадок для стоянки транспортных средств, объектов метрополитена, диспетчерских пунктов, объектов коммунального назначения, автономных источников электроснабжения, линий электропередач, комплектных трансформаторных подстанций наружной установки, трансформаторных подстанций, центральных тепловых пунктов, мини-ТЭЦ, котельных, распределительных пунктов, тяговых подстанций, автономных источников теплоснабжения, насосных станций, очистных сооружений ливневой канализации, объектов инженерно-технического назначения, контрольно-пропускных пунктов, гидротехнических объектов, сооружений связи – 1 м;

минимальный отступ от границ земельного участка, за пределами которых запрещено строительство зданий, строений, сооружений, для объектов благоустройства, фонтанов, малых архитектурных форм, объектов монументально-декоративного искусства, средств визуальной информации, строительных площадок, общественных уборных при условии соблюдения безопасности для жизни или здоровья человека, окружающей среды, объектов культурного наследия – 0 м;

минимальный отступ от границ земельного участка, за пределами которых запрещено строительство зданий, строений, сооружений для набережных, берегоукрепительных сооружений – 0 м по границе с водным объектом;

3) предельное максимальное количество надземных этажей зданий, строений, сооружений – 70 этажей;

предельное минимальное количество надземных этажей зданий, строений, сооружений – 29 этажей;

4) минимальный процент застройки в границах земельного участка, определяемый как отношение суммарной площади земельного участка, которая должна быть застроена, ко всей площади земельного участка, – 20 % (без учета эксплуатируемой кровли подземных, подвальных, цокольных частей объектов), максимальный процент застройки в границах земельного участка, определяемый как отношение суммарной площади земельного участка, которая может быть застроена, ко всей площади земельного участка, – 80 % (без учета эксплуатируемой кровли подземных, подвальных, цокольных частей объектов);

максимальный процент застройки в границах земельного участка, определяемый как отношение суммарной площади земельного участка, которая может быть застроена, ко всей площади земельного участка, для объектов благоустройства, фонтанов, малых архитектурных форм, объектов монументально-декоративного искусства, средств визуальной информации, защитных дорожных сооружений, элементов обустройства автомобильных дорог, искусственных дорожных сооружений, автостоянок, подземных автостоянок, механизированных автостоянок, открытых площадок для стоянки транспортных средств, объектов метрополитена, диспетчерских пунктов, объектов коммунального назначения, автономных источников электроснабжения, линий электропередач, комплектных

трансформаторных подстанций наружной установки, трансформаторных подстанций, центральных тепловых пунктов, мини-ТЭЦ, котельных, распределительных пунктов, тяговых подстанций, автономных источников теплоснабжения, насосных станций, очистных сооружений ливневой канализации, объектов инженерно-технического назначения, контрольно-пропускных пунктов, гидротехнических объектов, сооружений связи, строительных площадок, общественных уборных устанавливается равным всей площади земельного участка, за исключением площади, занятой минимальными отступами от границ земельного участка.

3. В случае если земельный участок или объект капитального строительства находится в границах зоны с особыми условиями использования территорий, на них устанавливаются ограничения использования в соответствии с законодательством Российской Федерации.

Статья 34. Зона объектов дошкольного, начального общего, основного общего и среднего общего образования (ОД-5)

1. Виды разрешенного использования земельных участков и объектов капитального строительства в зоне объектов дошкольного, начального общего, основного общего и среднего общего образования (ОД-5) приведены в таблице статьи 22 настоящих Правил.

2. Предельные размеры земельных участков и предельные параметры разрешенного строительства, реконструкции объектов капитального строительства:

1) предельный максимальный размер земельного участка – 10,0 га, предельный минимальный размер земельного участка – 0,1 га;

предельный минимальный размер земельного участка для объектов благоустройства, малых архитектурных форм, объектов монументально-декоративного искусства, объектов коммунального назначения, автономных источников электроснабжения, комплектных трансформаторных подстанций наружной установки, объектов инженерно-технического назначения, гидротехнических объектов, строительных площадок – 0,001 га;

2) минимальный отступ от границ земельного участка, за пределами которых запрещено строительство зданий, строений, сооружений, – 3 м;

минимальный отступ от границ земельного участка, за пределами которых запрещено строительство зданий, строений, сооружений, для объектов коммунального назначения, автономных источников электроснабжения, комплектных трансформаторных подстанций наружной установки, объектов инженерно-технического назначения, гидротехнических объектов – 1 м;

минимальный отступ от границ земельного участка, за пределами которых запрещено строительство зданий, строений, сооружений, для объектов благоустройства, малых архитектурных форм, объектов монументально-декоративного искусства, средств визуальной информации, строительных

площадок при условии соблюдения безопасности для жизни или здоровья человека, окружающей среды, объектов культурного наследия – 0 м;

3) максимальный процент застройки в границах земельного участка, определяемый как отношение суммарной площади земельного участка, которая может быть застроена, ко всей площади земельного участка, – 60 % (без учета эксплуатируемой кровли подземных, подвальных, цокольных частей объектов);

максимальный процент застройки в границах земельного участка, определяемый как отношение суммарной площади земельного участка, которая может быть застроена, ко всей площади земельного участка, для объектов коммунального назначения, автономных источников электроснабжения, комплектных трансформаторных подстанций наружной установки, объектов инженерно-технического назначения, гидротехнических объектов, объектов благоустройства, малых архитектурных форм, объектов монументально-декоративного искусства, средств визуальной информации, строительных площадок устанавливается равным всей площади земельного участка за исключением площади, занятой минимальными отступами от границ земельного участка.

3. В случае если земельный участок или объект капитального строительства находится в границах зоны с особыми условиями использования территорий, на них устанавливаются ограничения использования в соответствии с законодательством Российской Федерации.

Статья 35. Зона застройки многоквартирными домами смешанной этажности (Ж-1)

1. Виды разрешенного использования земельных участков и объектов капитального строительства в зоне застройки многоквартирными домами смешанной этажности (Ж-1) приведены в таблице статьи 22 настоящих Правил.

2. Предельные размеры земельных участков и предельные параметры разрешенного строительства, реконструкции объектов капитального строительства:

1) предельный максимальный размер земельного участка – 80,0 га, предельный минимальный размер земельного участка – 0,1 га;

предельный минимальный размер земельного участка для подземных автостоянок, механизированных автостоянок, открытых площадок для стоянки транспортных средств – 0,01 га;

предельный минимальный размер земельного участка для объектов благоустройства, фонтанов, малых архитектурных форм, объектов монументально-декоративного искусства, средств визуальной информации, защитных дорожных сооружений, элементов обустройства автомобильных дорог, искусственных дорожных сооружений, объектов метрополитена, диспетчерских пунктов, объектов коммунального назначения, автономных источников электроснабжения, линий электропередач, комплектных трансформаторных подстанций наружной установки, трансформаторных подстанций, центральных тепловых пунктов, мини-ГЭЦ, котельных, распределительных пунктов, автономных источников

теплоснабжения, насосных станций, очистных сооружений ливневой канализации, объектов инженерно-технического назначения, контрольно-пропускных пунктов, гидротехнических объектов, сооружений связи, строительных площадок, общественных уборных – 0,001 га;

предельный максимальный размер земельного участка для индивидуального жилого дома – 0,1 га, предельный минимальный размер земельного участка для индивидуального жилого дома – 0,045 га;

предельный максимальный размер земельного участка для многоквартирного малоэтажного дома (1 – 4 этажа), в том числе с помещениями общественного назначения, автостоянками принимается из расчета – 0,02 га на одну квартиру, предельный минимальный размер земельного участка для многоквартирного малоэтажного дома (1 – 4 этажа), в том числе с помещениями общественного назначения, автостоянками принимается из расчета – 0,045 га на одну квартиру;

предельный максимальный размер земельного участка для блокированного жилого дома (не более 3 этажей) принимается из расчета – 0,045 га на один блок, предельный минимальный размер земельного участка для блокированного жилого дома (не более 3 этажей) принимается из расчета – 0,012 га на один блок;

предельный максимальный и минимальный размер земельного участка, предоставляемого в собственность граждан из находящихся в государственной или муниципальной собственности земель для садоводства, огородничества устанавливается законом Новосибирской области;

предельный максимальный размер земельного участка для нестационарных объектов – 0,1 га, предельный минимальный размер земельного участка для нестационарных объектов – 0,004 га;

предельный максимальный размер земельного участка для размещения металлических гаражей в соответствии со статьей 34 Земельного кодекса Российской Федерации – 0,002 га;

2) минимальный отступ от границ земельного участка, за пределами которых запрещено строительство зданий, строений, сооружений, – 3 м (минимальный отступ не устанавливается при условии согласования с правообладателем смежного земельного участка с соблюдением технических регламентов);

минимальный отступ от границ земельного участка, за пределами которых запрещено строительство зданий, строений, сооружений, для защитных дорожных сооружений, элементов обустройства автомобильных дорог, искусственных дорожных сооружений, автостоянок, подземных автостоянок, механизированных автостоянок, подземных механизированных автостоянок с эксплуатируемой кровлей (площадки отдыха, спортивные площадки, игровые площадки, озелененные территории, иные объекты благоустройства), территорий гаражных и гаражно-строительных кооперативов, открытых площадок для стоянки транспортных средств, объектов метрополитена, диспетчерских пунктов, объектов коммунального назначения, автономных источников электроснабжения, линий электропередач, комплектных трансформаторных подстанций наружной установки, трансформаторных подстанций, центральных тепловых пунктов, мини-

ТЭЦ, котельных, распределительных пунктов, тяговых подстанций, автономных источников теплоснабжения, насосных станций, очистных сооружений ливневой канализации, объектов инженерно-технического назначения, контрольно-пропускных пунктов, гидротехнических объектов, сооружений связи, овощехранилищ – 1 м;

минимальный отступ от границ земельного участка, за пределами которых запрещено строительство зданий, строений, сооружений, для объектов благоустройства, фонтанов, малых архитектурных форм, объектов монументально-декоративного искусства, средств визуальной информации, строительных площадок, общественных уборных при условии соблюдения безопасности для жизни или здоровья человека, окружающей среды, объектов культурного наследия – 0 м;

минимальный отступ от границ земельного участка, за пределами которых запрещено строительство зданий, строений, сооружений, для набережных, берегоукрепительных сооружений – 0 м по границе с водным объектом;

3) предельное максимальное количество надземных этажей зданий, строений, сооружений – 50 этажей;

предельное максимальное количество надземных этажей для многоквартирных 5 – 8-этажных домов, в том числе с помещениями общественного назначения, автостоянками – 8 этажей, предельное минимальное количество надземных этажей для многоквартирных 5 – 8-этажных домов, в том числе с помещениями общественного назначения, автостоянками – 5 этажей;

предельное максимальное количество надземных этажей для многоквартирных 9 – 13-этажных домов, в том числе с помещениями общественного назначения, автостоянками – 13 этажей, предельное минимальное количество надземных этажей для многоквартирных 9 – 13-этажных домов, в том числе с помещениями общественного назначения, автостоянками – 9 этажей;

предельное максимальное количество надземных этажей для многоквартирных 14 – 18-этажных домов, в том числе с помещениями общественного назначения, автостоянками – 18 этажей, предельное минимальное количество надземных этажей для многоквартирных 14 – 18-этажных домов, в том числе с помещениями общественного назначения, автостоянками – 14 этажей;

предельное максимальное количество надземных этажей для многоквартирных 19 – 25-этажных домов, в том числе с помещениями общественного назначения, автостоянками – 25 этажей, предельное минимальное количество надземных этажей для многоквартирных 19 – 25-этажных домов, в том числе с помещениями общественного назначения, автостоянками – 19 этажей;

предельное максимальное количество надземных этажей для многоквартирных 26 – 50-этажных домов, в том числе с помещениями общественного назначения, автостоянками – 50 этажей, предельное минимальное количество надземных этажей для многоквартирных 26 – 50-этажных домов, в том числе с помещениями общественного назначения, автостоянками – 26 этажей;

предельное максимальное количество надземных этажей для многоквартирных малоэтажных домов (1 – 4 этажа), в том числе с помещениями общественного назначения, автостоянками – 4 этажа;

предельное максимальное количество надземных этажей блокированных жилых домов (не более 3 этажей) – 3 этажа;

предельное максимальное количество надземных этажей для индивидуального жилого дома – 3 этажа;

4) минимальный процент застройки в границах земельного участка, определяемый как отношение суммарной площади земельного участка, которая должна быть застроена, ко всей площади земельного участка, для многоквартирных 5 – 8-этажных домов, в том числе с помещениями общественного назначения, автостоянками, многоквартирных 9 – 13-этажных домов, в том числе с помещениями общественного назначения, автостоянками, многоквартирных 14 – 18-этажных домов, в том числе с помещениями общественного назначения, автостоянками, многоквартирных 19 – 25-этажных домов, в том числе с помещениями общественного назначения, автостоянками, многоквартирных 26 – 50-этажных домов, в том числе с помещениями общественного назначения, автостоянками – 10 % (без учета эксплуатируемой кровли подземных, подвальных, цокольных частей объектов), максимальный процент застройки в границах земельного участка, определяемый как отношение суммарной площади земельного участка, которая может быть застроена, ко всей площади земельного участка, для многоквартирных 5 – 8-этажных домов, в том числе с помещениями общественного назначения, автостоянками, многоквартирных 9 – 13-этажных домов, в том числе с помещениями общественного назначения, автостоянками, многоквартирных 14 – 18-этажных домов, в том числе с помещениями общественного назначения, автостоянками, многоквартирных 19 – 25-этажных домов, в том числе с помещениями общественного назначения, автостоянками, многоквартирных 26 – 50-этажных домов, в том числе с помещениями общественного назначения, автостоянками, многоквартирных малоэтажных домов (1 – 4 этажа), в том числе с помещениями общественного назначения, автостоянками, блокированных жилых домов (не более 3 этажей) – 40 % (без учета эксплуатируемой кровли подземных, подвальных, цокольных частей объектов);

максимальный процент застройки в границах земельного участка, определяемый как отношение суммарной площади земельного участка, которая может быть застроена, ко всей площади земельного участка, для индивидуальных жилых домов – 30 %;

максимальный процент застройки в границах земельного участка, определяемый как отношение суммарной площади земельного участка, которая может быть застроена, ко всей площади земельного участка для объектов благоустройства, фонтанов, малых архитектурных форм, объектов монументально-декоративного искусства, средств визуальной информации, защитных дорожных сооружений, элементов обустройства автомобильных дорог, искусственных дорожных сооружений, автостоянок, подземных автостоянок, механизированных автостоянок,

подземных механизированных автостоянок с эксплуатируемой кровлей (площадки отдыха, спортивные площадки, игровые площадки, озелененные территории, иные объекты благоустройства), территорий гаражных и гаражно-строительных кооперативов, открытых площадок для стоянки транспортных средств, объектов метрополитена, диспетчерских пунктов, объектов коммунального назначения, автономных источников электроснабжения, линий электропередач, комплектных трансформаторных подстанций наружной установки, трансформаторных подстанций, центральных тепловых пунктов, мини-ТЭЦ, котельных, распределительных пунктов, тяговых подстанций, автономных источников теплоснабжения, насосных станций, очистных сооружений ливневой канализации, объектов инженерно-технического назначения, контрольно-пропускных пунктов, гидротехнических объектов, сооружений связи, овощехранилищ, строительных площадок, общественных уборных устанавливается равным всей площади земельного участка за исключением площади, занятой минимальными отступами от границ земельного участка;

минимальный процент застройки в границах земельного участка, определяемый как отношение суммарной площади земельного участка, которая должна быть застроена, ко всей площади земельного участка, для иных объектов, кроме земельных участков для объектов дошкольного образования, начальных школ, общеобразовательных школ – 25 % (без учета эксплуатируемой кровли подземных, подвальных, цокольных частей объектов), максимальный процент застройки в границах земельного участка, определяемый как отношение суммарной площади земельного участка, которая может быть застроена, ко всей площади земельного участка, для иных объектов, кроме земельных участков для объектов дошкольного образования, начальных школ, общеобразовательных школ – 70 % (без учета эксплуатируемой кровли подземных, подвальных, цокольных частей объектов).

3. В случае если земельный участок или объект капитального строительства находится в границах зоны с особыми условиями использования территорий, на них устанавливаются ограничения использования в соответствии с законодательством Российской Федерации.

Статья 36. Зона застройки малоэтажными жилыми домами (Ж-2)

1. Виды разрешенного использования земельных участков и объектов капитального строительства в зоне застройки малоэтажными жилыми домами (Ж-2) приведены в таблице статьи 22 настоящих Правил.

2. Предельные размеры земельных участков и предельные параметры разрешенного строительства, реконструкции объектов капитального строительства:

1) предельный максимальный размер земельного участка – 80 га, предельный минимальный размер земельного участка – 0,05 га;

предельный максимальный размер земельного участка для индивидуального жилого дома – 0,1 га, предельный минимальный размер земельного участка для индивидуального жилого дома – 0,045 га;

предельный максимальный размер земельного участка для многоквартирного малоэтажного дома (1 – 4 этажа), в том числе с помещениями общественного назначения, автостоянками принимается из расчета – 0,02 га на одну квартиру, предельный минимальный размер земельного участка для многоквартирного малоэтажного дома (1 – 4 этажа), в том числе с помещениями общественного назначения, автостоянками принимается из расчета – 0,045 га;

предельный максимальный размер земельного участка для блокированного жилого дома (не более 3 этажей) принимается из расчета – 0,045 га на один блок, предельный минимальный размер земельного участка для блокированного жилого дома (не более 3 этажей) принимается из расчета – 0,012 га на один блок;

предельный минимальный размер земельного участка для подземных автостоянок, механизированных автостоянок, открытых площадок для стоянки транспортных средств – 0,01 га;

предельный минимальный размер земельного участка для объектов благоустройства, фонтанов, малых архитектурных форм, объектов монументально-декоративного искусства, средств визуальной информации, защитных дорожных сооружений, элементов обустройства автомобильных дорог, искусственных дорожных сооружений, объектов метрополитена, диспетчерских пунктов, объектов коммунального назначения, автономных источников электроснабжения, линий электропередач, комплектных трансформаторных подстанций наружной установки, трансформаторных подстанций, центральных тепловых пунктов, мини-ТЭЦ, котельных, распределительных пунктов, автономных источников теплоснабжения, насосных станций, очистных сооружений ливневой канализации, объектов инженерно-технического назначения, контрольно-пропускных пунктов, гидротехнических объектов, сооружений связи, строительных площадок, общественных уборных – 0,001 га;

предельный максимальный размер земельного участка для нестационарных объектов – 0,1 га, предельный минимальный размер земельного участка для нестационарных объектов – 0,004 га;

предельный максимальный размер земельного участка для размещения металлических гаражей в соответствии со статьей 34 Земельного кодекса Российской Федерации – 0,002 га;

2) минимальный отступ от границ земельного участка, за пределами которых запрещено строительство зданий, строений, сооружений, – 3 м (минимальный отступ не устанавливается при условии согласования с правообладателем смежного земельного участка с соблюдением технических регламентов);

минимальный отступ от границ земельного участка, за пределами которых запрещено строительство зданий, строений, сооружений, для защитных дорожных сооружений, элементов обустройства автомобильных дорог, искусственных дорожных сооружений, автостоянок, подземных автостоянок, механизированных автостоянок, подземных механизированных автостоянок с эксплуатируемой кровлей (площадки отдыха, спортивные площадки, игровые площадки, озелененные территории, иные объекты благоустройства), открытых площадок для

стоянки транспортных средств, объектов метрополитена, диспетчерских пунктов, объектов коммунального назначения, автономных источников электроснабжения, линий электропередач, комплектных трансформаторных подстанций наружной установки, трансформаторных подстанций, центральных тепловых пунктов, мини-ТЭЦ, котельных, распределительных пунктов, тяговых подстанций, автономных источников теплоснабжения, насосных станций, очистных сооружений ливневой канализации, объектов инженерно-технического назначения, контрольно-пропускных пунктов, гидротехнических объектов, сооружений связи, овощехранилищ – 1 м;

минимальный отступ от границ земельного участка, за пределами которых запрещено строительство зданий, строений, сооружений, для объектов благоустройства, фонтанов, малых архитектурных форм, объектов монументально-декоративного искусства, средств визуальной информации, строительных площадок, общественных уборных при условии соблюдения безопасности для жизни или здоровья человека, окружающей среды, объектов культурного наследия – 0 м;

минимальный отступ от границ земельного участка, за пределами которых запрещено строительство зданий, строений, сооружений, для набережных, берегоукрепительных сооружений – 0 м по границе с водным объектом;

3) предельное максимальное количество надземных этажей зданий, строений, сооружений – 4 этажа;

предельное максимальное количество надземных этажей для индивидуального жилого дома – 3 этажа;

предельное максимальное количество надземных этажей многоквартирных малоэтажных домов (1 – 4 этажа), в том числе с помещениями общественного назначения, автостоянками – 4 этажа;

4) минимальный процент застройки в границах земельного участка, определяемый как отношение суммарной площади земельного участка, которая должна быть застроена, ко всей площади земельного участка, кроме земельных участков для индивидуальных жилых домов, блокированных жилых домов (не более 3 этажей), автостоянками, многоквартирных малоэтажных домов (1 – 4 этажа), в том числе с помещениями общественного назначения, автостоянками, объектов дошкольного образования, начальных школ, общеобразовательных школ – 20% (без учета эксплуатируемой кровли подземных, подвальных, цокольных частей объектов);

максимальный процент застройки в границах земельного участка, определяемый как отношение суммарной площади земельного участка, которая может быть застроена, ко всей площади земельного участка (без учета эксплуатируемой кровли подземных, подвальных, цокольных частей объектов):

для индивидуальных домов – 30 %;

для иных объектов, кроме объектов дошкольного образования, начальных школ, общеобразовательных школ – 70 %;

максимальный процент застройки в границах земельного участка, определяемый как отношение суммарной площади земельного участка, которая может быть застро-

ена, ко всей площади земельного участка для объектов благоустройства, фонтанов, малых архитектурных форм, объектов монументально-декоративного искусства, средств визуальной информации, защитных дорожных сооружений, элементов обустройства автомобильных дорог, искусственных дорожных сооружений, автостоянок, подземных автостоянок, механизированных автостоянок, подземных механизированных автостоянок с эксплуатируемой кровлей (площадки отдыха, спортивные площадки, игровые площадки, озелененные территории, иные объекты благоустройства), открытых площадок для стоянки транспортных средств, объектов метрополитена, диспетчерских пунктов, объектов коммунального назначения, автономных источников электроснабжения, линий электропередач, комплектных трансформаторных подстанций наружной установки, трансформаторных подстанций, центральных тепловых пунктов, мини-ТЭЦ, котельных, распределительных пунктов, тяговых подстанций, автономных источников теплоснабжения, насосных станций, очистных сооружений ливневой канализации, объектов инженерно-технического назначения, контрольно-пропускных пунктов, гидротехнических объектов, сооружений связи, овощехранилищ, строительных площадок, общественных уборных устанавливается равным всей площади земельного участка за исключением площади, занятой минимальными отступами от границ земельного участка.

3. В случае если земельный участок или объект капитального строительства находится в границах зоны с особыми условиями использования территорий, на них устанавливаются ограничения использования в соответствии с законодательством Российской Федерации.

Статья 37. Зона застройки среднеэтажными жилыми домами (Ж-3)

1. Виды разрешенного использования земельных участков и объектов капитального строительства в зоне застройки среднеэтажными жилыми домами (Ж-3) приведены в таблице статьи 22 настоящих Правил.

2. Предельные размеры земельных участков и предельные параметры разрешенного строительства, реконструкции объектов капитального строительства:

1) предельный максимальный размер земельного участка – 10,0 га, предельный минимальный размер земельного участка – 0,2 га;

предельный минимальный размер земельного участка для подземных автостоянок, механизированных автостоянок, открытых площадок для стоянки транспортных средств – 0,01 га;

предельный минимальный размер земельного участка для объектов благоустройства, фонтанов, малых архитектурных форм, объектов монументально-декоративного искусства, средств визуальной информации, защитных дорожных сооружений, элементов обустройства автомобильных дорог, искусственных дорожных сооружений, объектов метрополитена, диспетчерских пунктов, объектов коммунального назначения, автономных источников электроснабжения, линий электропередач, комплектных трансформаторных подстанций наружной

установки, трансформаторных подстанций, центральных тепловых пунктов, мини-ТЭЦ, котельных, распределительных пунктов, автономных источников теплоснабжения, насосных станций, очистных сооружений ливневой канализации, объектов инженерно-технического назначения, контрольно-пропускных пунктов, гидротехнических объектов, сооружений связи, строительных площадок, общественных уборных – 0,001 га;

предельный максимальный размер земельного участка для нестационарных объектов – 0,1 га, предельный минимальный размер земельного участка для нестационарных объектов – 0,004 га;

2) минимальный отступ от границ земельного участка, за пределами которых запрещено строительство зданий, строений, сооружений, – 3 м (минимальный отступ не устанавливается при условии согласования с правообладателем смежного земельного участка с соблюдением технических регламентов);

минимальный отступ от границ земельного участка, за пределами которых запрещено строительство зданий, строений, сооружений, для защитных дорожных сооружений, элементов обустройства автомобильных дорог, искусственных дорожных сооружений, автостоянок, подземных автостоянок, механизированных автостоянок, подземных механизированных автостоянок с эксплуатируемой кровлей (площадки отдыха, спортивные площадки, игровые площадки, озелененные территории, иные объекты благоустройства), открытых площадок для стоянки транспортных средств, объектов метрополитена, диспетчерских пунктов, объектов коммунального назначения, автономных источников электроснабжения, линий электропередач, комплектных трансформаторных подстанций наружной установки, трансформаторных подстанций, центральных тепловых пунктов, мини-ТЭЦ, котельных, распределительных пунктов, тяговых подстанций, автономных источников теплоснабжения, насосных станций, очистных сооружений ливневой канализации, объектов инженерно-технического назначения, контрольно-пропускных пунктов, гидротехнических объектов, сооружений связи, овощехранилищ – 1 м;

минимальный отступ от границ земельного участка, за пределами которых запрещено строительство зданий, строений, сооружений, для объектов благоустройства, фонтанов, малых архитектурных форм, объектов монументально-декоративного искусства, средств визуальной информации, строительных площадок, общественных уборных при условии соблюдения безопасности для жизни или здоровья человека, окружающей среды, объектов культурного наследия – 0 м;

минимальный отступ от границ земельного участка, за пределами которых запрещено строительство зданий, строений, сооружений, для набережных, берегоукрепительных сооружений – 0 м по границе с водным объектом;

3) предельное максимальное количество надземных этажей зданий, строений, сооружений – 8 этажей;

предельное минимальное количество надземных этажей для многоквартирных 5 – 8-этажных домов, в том числе с помещениями общественного назначения,

автостоянками – 5 этажей;

4) минимальный процент застройки в границах земельного участка, определяемый как отношение суммарной площади земельного участка, которая должна быть застроена, ко всей площади земельного участка, кроме земельных участков для объектов дошкольного образования, начальных школ, общеобразовательных школ – 20 % (без учета эксплуатируемой кровли подземных, подвальных, цокольных частей объектов), максимальный процент застройки в границах земельного участка, определяемый как отношение суммарной площади земельного участка, которая может быть застроена, ко всей площади земельного участка, кроме земельных участков для объектов дошкольного образования, начальных школ, общеобразовательных школ – 40 % (без учета эксплуатируемой кровли подземных, подвальных, цокольных частей объектов);

максимальный процент застройки в границах земельного участка, определяемый как отношение суммарной площади земельного участка, которая может быть застроена, ко всей площади земельного участка, для объектов благоустройства, фонтанов, малых архитектурных форм, объектов монументально-декоративного искусства, средств визуальной информации, защитных дорожных сооружений, элементов обустройства автомобильных дорог, искусственных дорожных сооружений, автостоянок, подземных автостоянок, механизированных автостоянок, подземных механизированных автостоянок с эксплуатируемой кровлей (площадки отдыха, спортивные площадки, игровые площадки, озелененные территории, иные объекты благоустройства), открытых площадок для стоянки транспортных средств, объектов метрополитена, диспетчерских пунктов, объектов коммунального назначения, автономных источников электроснабжения, линий электропередач, комплектных трансформаторных подстанций наружной установки, трансформаторных подстанций, центральных тепловых пунктов, мини-ТЭЦ, котельных, распределительных пунктов, тяговых подстанций, автономных источников теплоснабжения, насосных станций, очистных сооружений ливневой канализации, объектов инженерно-технического назначения, контрольно-пропускных пунктов, гидротехнических объектов, сооружений связи, овощехранилищ, строительных площадок, общественных уборных устанавливается равным всей площади земельного участка, за исключением площади, занятой минимальными отступами от границ земельного участка.

3. В случае если земельный участок или объект капитального строительства находится в границах зоны с особыми условиями использования территорий, на них устанавливаются ограничения использования в соответствии с законодательством Российской Федерации.

Статья 38. Зона застройки многоэтажными жилыми домами (Ж-4)

1. Виды разрешенного использования земельных участков и объектов капитального строительства в зоне застройки многоэтажными жилыми домами (Ж-4) приведены в таблице статьи 22 настоящих Правил.

2. Предельные размеры земельных участков и предельные параметры разрешенного строительства, реконструкции объектов капитального строительства:

1) предельный максимальный размер земельного участка – 10,0 га, предельный минимальный размер земельного участка – 0,25 га;

предельный минимальный размер земельного участка для подземных автостоянок, механизированных автостоянок, открытых площадок для стоянки транспортных средств – 0,01 га;

предельный минимальный размер земельного участка для объектов благоустройства, малых архитектурных форм, объектов монументально-декоративного искусства, средств визуальной информации, защитных дорожных сооружений, элементов обустройства автомобильных дорог, искусственных дорожных сооружений, объектов метрополитена, диспетчерских пунктов, объектов коммунального назначения, автономных источников электроснабжения, линий электропередач, комплектных трансформаторных подстанций наружной установки, трансформаторных подстанций, центральных тепловых пунктов, мини-ТЭЦ, котельных, распределительных пунктов, автономных источников теплоснабжения, насосных станций, очистных сооружений ливневой канализации, объектов инженерно-технического назначения, контрольно-пропускных пунктов, гидротехнических объектов, сооружений связи, строительных площадок, общественных уборных – 0,001 га;

предельный максимальный размер земельного участка для нестационарных объектов – 0,1 га, предельный минимальный размер земельного участка для нестационарных объектов – 0,004 га;

2) минимальный отступ от границ земельного участка, за пределами которых запрещено строительство зданий, строений, сооружений, – 3 м (минимальный отступ не устанавливается при условии согласования с правообладателем смежного земельного участка с соблюдением технических регламентов);

минимальный отступ от границ земельного участка, за пределами которых запрещено строительство зданий, строений, сооружений, для защитных дорожных сооружений, элементов обустройства автомобильных дорог, искусственных дорожных сооружений, автостоянок, подземных автостоянок, механизированных автостоянок, подземных механизированных автостоянок с эксплуатируемой кровлей (площадки отдыха, спортивные площадки, игровые площадки, озелененные территории, иные объекты благоустройства), открытых площадок для стоянки транспортных средств, объектов метрополитена, диспетчерских пунктов, объектов коммунального назначения, автономных источников электроснабжения, линий электропередач, комплектных трансформаторных подстанций наружной установки, трансформаторных подстанций, центральных тепловых пунктов, мини-ТЭЦ, котельных, распределительных пунктов, тяговых подстанций, автономных источников теплоснабжения, насосных станций, очистных сооружений ливневой канализации, объектов инженерно-технического назначения, контрольно-пропускных пунктов, гидротехнических объектов, сооружений связи, овощехранилищ – 1 м;

минимальный отступ от границ земельного участка, за пределами которых запрещено строительство зданий, строений, сооружений, для объектов благоустройства, фонтанов, малых архитектурных форм, объектов монументально-декоративного искусства, средств визуальной информации, строительных площадок, общественных уборных при условии соблюдения безопасности для жизни или здоровья человека, окружающей среды, объектов культурного наследия – 0 м;

минимальный отступ от границ земельного участка, за пределами которых запрещено строительство зданий, строений, сооружений, для набережных, берегоукрепительных сооружений – 0 м по границе с водным объектом;

3) предельное максимальное количество надземных этажей зданий, строений, сооружений – 13 этажей;

предельное минимальное количество надземных этажей многоквартирных 9 – 13-этажных домов, в том числе с помещениями общественного назначения, автостоянками – 9 этажей;

4) минимальный процент застройки в границах земельного участка, определяемый как отношение суммарной площади земельного участка, которая должна быть застроена, ко всей площади земельного участка, кроме земельных участков для объектов дошкольного образования, начальных школ, общеобразовательных школ – 15 % (без учета эксплуатируемой кровли подземных, подвальных, цокольных частей объектов), максимальный процент застройки в границах земельного участка, определяемый как отношение суммарной площади земельного участка, которая может быть застроена, ко всей площади земельного участка, кроме земельных участков для объектов дошкольного образования, начальных школ, общеобразовательных школ – 30 % (без учета эксплуатируемой кровли подземных, подвальных, цокольных частей объектов);

максимальный процент застройки в границах земельного участка, определяемый как отношение суммарной площади земельного участка, которая может быть застроена, ко всей площади земельного участка, для защитных дорожных сооружений, элементов обустройства автомобильных дорог, искусственных дорожных сооружений, автостоянок, подземных автостоянок, механизированных автостоянок, подземных механизированных автостоянок с эксплуатируемой кровлей (площадки отдыха, спортивные площадки, игровые площадки, озелененные территории, иные объекты благоустройства), открытых площадок для стоянки транспортных средств, объектов метрополитена, диспетчерских пунктов, объектов коммунального назначения, автономных источников электроснабжения, линий электропередач, комплектных трансформаторных подстанций наружной установки, трансформаторных подстанций, центральных тепловых пунктов, мини-ТЭЦ, котельных, распределительных пунктов, тяговых подстанций, автономных источников теплоснабжения, насосных станций, очистных сооружений ливневой канализации, объектов инженерно-технического назначения, контрольно-пропускных пунктов, гидротехнических объектов, сооружений связи, овощехранилищ, объектов благоустройства, фонтанов, малых архитектурных

форм, объектов монументально-декоративного искусства, средств визуальной информации, строительных площадок, общественных уборных устанавливается равным всей площади земельного участка, за исключением площади, занятой минимальными отступами от границ земельного участка.

3. В случае если земельный участок или объект капитального строительства находится в границах зоны с особыми условиями использования территорий, на них устанавливаются ограничения использования в соответствии с законодательством Российской Федерации.

Статья 39. Зона застройки жилыми домами повышенной этажности (Ж-5)

1. Виды разрешенного использования земельных участков и объектов капитального строительства в зоне застройки жилыми домами повышенной этажности (Ж-5) приведены в таблице статьи 22 настоящих Правил.

2. Предельные размеры земельных участков и предельные параметры разрешенного строительства, реконструкции объектов капитального строительства:

1) предельный максимальный размер земельного участка – 10,0 га, предельный минимальный размер земельного участка – 0,3 га;

предельный минимальный размер земельного участка для подземных автостоянок, механизированных автостоянок, открытых площадок для стоянки транспортных средств – 0,01 га;

предельный минимальный размер земельного участка для объектов благоустройства, фонтанов, малых архитектурных форм, объектов монументально-декоративного искусства, средств визуальной информации, защитных дорожных сооружений, элементов обустройства автомобильных дорог, искусственных дорожных сооружений, объектов метрополитена, диспетчерских пунктов, объектов коммунального назначения, автономных источников электроснабжения, линий электропередач, комплектных трансформаторных подстанций наружной установки, центральных тепловых пунктов, мини-ТЭЦ, котельных, распределительных пунктов, тяговых подстанций, автономных источников теплоснабжения, насосных станций, очистных сооружений ливневой канализации, объектов инженерно-технического назначения, контрольно-пропускных пунктов, гидротехнических объектов, сооружений связи, строительных площадок, общественных уборных – 0,001 га;

предельный максимальный размер земельного участка для нестационарных объектов – 0,1 га, предельный минимальный размер земельного участка для нестационарных объектов – 0,004 га;

2) минимальный отступ от границ земельного участка, за пределами которых запрещено строительство зданий, строений, сооружений, – 3 м (минимальный отступ не устанавливается при условии согласования с правообладателем смежного земельного участка с соблюдением технических регламентов);

минимальный отступ от границ земельного участка, за пределами которых запрещено строительство зданий, строений, сооружений, для защитных дорожных

сооружений, элементов обустройства автомобильных дорог, искусственных дорожных сооружений, автостоянок, подземных автостоянок, механизированных автостоянок, подземных механизированных автостоянок с эксплуатируемой кровлей (площадки отдыха, спортивные площадки, игровые площадки, озелененные территории, иные объекты благоустройства), открытых площадок для стоянки транспортных средств, объектов метрополитена, диспетчерских пунктов, объектов коммунального назначения, автономных источников электроснабжения, линий электропередач, комплектных трансформаторных подстанций наружной установки, трансформаторных подстанций, центральных тепловых пунктов, мини-ТЭЦ, котельных, распределительных пунктов, тяговых подстанций, автономных источников теплоснабжения, насосных станций, очистных сооружений ливневой канализации, объектов инженерно-технического назначения, контрольно-пропускных пунктов, гидротехнических объектов, сооружений связи, овощехранилищ – 1 м;

минимальный отступ от границ земельного участка, за пределами которых запрещено строительство зданий, строений, сооружений, для объектов благоустройства, фонтанов, малых архитектурных форм, объектов монументально-декоративного искусства, средств визуальной информации, строительных площадок, общественных уборных при условии соблюдения безопасности для жизни или здоровья человека, окружающей среды, объектов культурного наследия – 0 м;

минимальный отступ от границ земельного участка, за пределами которых запрещено строительство зданий, строений, сооружений, для набережных, берегоукрепительных сооружений – 0 м по границе с водным объектом;

3) предельное максимальное количество надземных этажей зданий, строений, сооружений – 18 этажей;

предельное минимальное количество надземных этажей многоквартирных 14 – 18-этажных домов, в том числе с помещениями общественного назначения, автостоянками – 14 этажей;

4) минимальный процент застройки в границах земельного участка, определяемый как отношение суммарной площади земельного участка, которая должна быть застроена, ко всей площади земельного участка, – 10 % (без учета эксплуатируемой кровли подземных, подвальных, цокольных частей объектов), максимальный процент застройки в границах земельного участка, определяемый как отношение суммарной площади земельного участка, которая может быть застроена, ко всей площади земельного участка, кроме земельных участков для объектов дошкольного образования, начальных школ, общеобразовательных школ, – 25 % (без учета эксплуатируемой кровли подземных, подвальных, цокольных частей объектов);

максимальный процент застройки в границах земельного участка, определяемый как отношение суммарной площади земельного участка, которая может быть застроена, ко всей площади земельного участка, для объектов благоустройства, фонтанов, малых архитектурных форм, объектов монументально-декоративного искусства, средств визуальной информации, защитных дорожных сооружений, элементов

обустройства автомобильных дорог, искусственных дорожных сооружений, автостоянок, подземных автостоянок, механизированных автостоянок, подземных механизированных автостоянок с эксплуатируемой кровлей (площадки отдыха, спортивные площадки, игровые площадки, озелененные территории, иные объекты благоустройства), открытых площадок для стоянки транспортных средств, объектов метрополитена, диспетчерских пунктов, объектов коммунального назначения, автономных источников электроснабжения, линий электропередач, комплектных трансформаторных подстанций наружной установки, трансформаторных подстанций, центральных тепловых пунктов, мини-ТЭЦ, котельных, распределительных пунктов, тяговых подстанций, автономных источников теплоснабжения, насосных станций, очистных сооружений ливневой канализации, объектов инженерно-технического назначения, контрольно-пропускных пунктов, гидротехнических объектов, сооружений связи, овощехранилищ, строительных площадок, общественных уборных равным всей площади земельного участка, за исключением площади, занятой минимальными отступами от границ земельного участка.

3. В случае если земельный участок или объект капитального строительства находится в границах зоны с особыми условиями использования территорий, на них устанавливаются ограничения использования в соответствии с законодательством Российской Федерации.

Статья 40. Зона застройки высотными жилыми домами (Ж-6)

1. Виды разрешенного использования земельных участков и объектов капитального строительства в зоне застройки высотными жилыми домами (Ж-6) приведены в таблице статьи 22 настоящих Правил.

2. Предельные размеры земельных участков и предельные параметры разрешенного строительства, реконструкции объектов капитального строительства:

1) предельный максимальный размер земельного участка – 80,0 га, предельный минимальный размер земельного участка – 0,1 га,

предельный минимальный размер земельного участка для подземных автостоянок, механизированных автостоянок, открытых площадок для стоянки транспортных средств – 0,01 га;

предельный минимальный размер земельного участка для объектов благоустройства, фонтанов, малых архитектурных форм, объектов монументально-декоративного искусства, средств визуальной информации, защитных дорожных сооружений, элементов обустройства автомобильных дорог, искусственных дорожных сооружений, объектов метрополитена, диспетчерских пунктов, объектов коммунального назначения, автономных источников электроснабжения, линий электропередач, комплектных трансформаторных подстанций наружной установки, трансформаторных подстанций, центральных тепловых пунктов, мини-ТЭЦ, котельных, распределительных пунктов, автономных источников теплоснабжения, насосных станций, очистных сооружений ливневой канализации,

объектов инженерно-технического назначения, контрольно-пропускных пунктов, гидротехнических объектов, сооружений связи, строительных площадок, общественных уборных – 0,001 га;

предельный максимальный размер земельного участка для нестационарных объектов – 0,1 га, предельный минимальный размер земельного участка для нестационарных объектов – 0,004 га;

2) минимальный отступ от границ земельного участка, за пределами которых запрещено строительство зданий, строений, сооружений, – 3 м (минимальный отступ не устанавливается при условии согласования с правообладателем смежного земельного участка с соблюдением технических регламентов);

минимальный отступ от границ земельного участка, за пределами которых запрещено строительство зданий, строений, сооружений, для защитных дорожных сооружений, элементов обустройства автомобильных дорог, искусственных дорожных сооружений, автостоянок, подземных автостоянок, механизированных автостоянок, подземных механизированных автостоянок с эксплуатируемой кровлей (площадки отдыха, спортивные площадки, игровые площадки, озелененные территории, иные объекты благоустройства), открытых площадок для стоянки транспортных средств, объектов метрополитена, диспетчерских пунктов, объектов коммунального назначения, автономных источников электроснабжения, линий электропередач, комплектных трансформаторных подстанций наружной установки, трансформаторных подстанций, центральных тепловых пунктов, мини-ТЭЦ, котельных, распределительных пунктов, тяговых подстанций, автономных источников теплоснабжения, насосных станций, очистных сооружений ливневой канализации, объектов инженерно-технического назначения, контрольно-пропускных пунктов, гидротехнических объектов, сооружений связи, овощехранилищ – 1 м;

минимальный отступ от границ земельного участка, за пределами которых запрещено строительство зданий, строений, сооружений, для объектов благоустройства, фонтанов, малых архитектурных форм, объектов монументально-декоративного искусства, средств визуальной информации, строительных площадок, общественных уборных при условии соблюдения безопасности для жизни или здоровья человека, окружающей среды, объектов культурного наследия – 0 м;

минимальный отступ от границ земельного участка, за пределами которых запрещено строительство зданий, строений, сооружений, для набережных – 0 м по границе с водным объектом;

3) предельное максимальное количество надземных этажей зданий, строений, сооружений – 25 этажей;

предельное минимальное количество надземных этажей многоквартирных 19 – 25-этажных домов, в том числе с помещениями общественного назначения, автостоянками – 19 этажей;

4) минимальный процент застройки в границах земельного участка, определяемый как отношение суммарной площади земельного участка, которая должна

быть застроена, ко всей площади земельного участка, кроме земельных участков для объектов дошкольного образования, начальных школ, общеобразовательных школ – 10 % (без учета эксплуатируемой кровли подземных, подвальных, цокольных частей объектов), максимальный процент застройки в границах земельного участка, определяемый как отношение суммарной площади земельного участка, которая может быть застроена, ко всей площади земельного участка, кроме земельных участков для объектов дошкольного образования, начальных школ, общеобразовательных школ – 20 % (без учета эксплуатируемой кровли подземных, подвальных, цокольных частей объектов);

максимальный процент застройки в границах земельного участка, определяемый как отношение суммарной площади земельного участка, которая может быть застроена, ко всей площади земельного участка, для объектов благоустройства, фонтанов, малых архитектурных форм, объектов монументально-декоративного искусства, средств визуальной информации, защитных дорожных сооружений, элементов обустройства автомобильных дорог, искусственных дорожных сооружений, автостоянок, подземных автостоянок, механизированных автостоянок, подземных механизированных автостоянок с эксплуатируемой кровлей (площадки отдыха, спортивные площадки, игровые площадки, озелененные территории, иные объекты благоустройства), открытых площадок для стоянки транспортных средств, объектов метрополитена, диспетчерских пунктов, объектов коммунального назначения, автономных источников электроснабжения, линий электропередач, комплектных трансформаторных подстанций наружной установки, трансформаторных подстанций, центральных тепловых пунктов, мини-ТЭЦ, котельных, распределительных пунктов, тяговых подстанций, автономных источников теплоснабжения, насосных станций, очистных сооружений ливневой канализации, объектов инженерно-технического назначения, контрольно-пропускных пунктов, гидротехнических объектов, сооружений связи, овощехранилищ, строительных площадок, общественных уборных устанавливается равным всей площади земельного участка, за исключением площади, занятой минимальными отступами от границ земельного участка.

3. В случае если земельный участок или объект капитального строительства находится в границах зоны с особыми условиями использования территорий, на них устанавливаются ограничения использования в соответствии с законодательством Российской Федерации.

Статья 41. Зона застройки индивидуальными жилыми домами (Ж-7)

1. Виды разрешенного использования земельных участков и объектов капитального строительства в зоне застройки индивидуальными жилыми домами (Ж-7) приведены в таблице статьи 22 настоящих Правил.

2. Предельные размеры земельных участков и предельные параметры разрешенного строительства, реконструкции объектов капитального строительства:

1) предельный максимальный размер земельного участка – 80 га, предельный

минимальный размер земельного участка – 0,05 га;

предельный максимальный размер земельного участка для индивидуального жилого дома – 0,1 га, предельный минимальный размер земельного участка для индивидуального жилого дома – 0,045 га;

предельный минимальный размер земельного участка для подземных автостоянок, механизированных автостоянок, открытых площадок для стоянки транспортных средств – 0,01 га;

предельный минимальный размер земельного участка для объектов благоустройства, малых архитектурных форм, объектов монументально-декоративного искусства, средств визуальной информации, защитных дорожных сооружений, элементов обустройства автомобильных дорог, искусственных дорожных сооружений, объектов метрополитена, диспетчерских пунктов, объектов коммунального назначения, автономных источников электроснабжения, линий электропередач, комплектных трансформаторных подстанций наружной установки, трансформаторных подстанций, центральных тепловых пунктов, мини-ТЭЦ, котельных, распределительных пунктов, автономных источников теплоснабжения, насосных станций, очистных сооружений ливневой канализации, объектов инженерно-технического назначения, контрольно-пропускных пунктов, гидротехнических объектов, сооружений связи, строительных площадок, общественных уборных – 0,001 га;

предельный минимальный размер земельного участка для индивидуальных капитальных гаражей - 0,003 га;

предельный максимальный и минимальный размер земельного участка, предоставляемого в собственность граждан из находящихся в государственной или муниципальной собственности земель для садоводства, огородничества устанавливается законом Новосибирской области;

предельный максимальный размер земельного участка для нестационарных объектов – 0,1 га, предельный минимальный размер земельного участка для нестационарных объектов – 0,004 га;

предельный максимальный размер земельного участка для размещения металлических гаражей в соответствии со статьей 34 Земельного кодекса Российской Федерации – 0,002 га;

2) минимальный отступ от границ земельного участка, за пределами которых запрещено строительство зданий, строений, сооружений, – 3 м (минимальный отступ не устанавливается при условии согласования с правообладателем смежного земельного участка с соблюдением технических регламентов);

минимальный отступ от границ земельного участка, за пределами которых запрещено строительство зданий, строений, сооружений, для защитных дорожных сооружений, элементов обустройства автомобильных дорог, искусственных дорожных сооружений, автостоянок, подземных автостоянок, механизированных автостоянок, подземных механизированных автостоянок с эксплуатируемой кровлей (площадки отдыха, спортивные площадки, игровые площадки, озелененные территории, иные объекты благоустройства), гаражей, территорий

гаражных и гаражно-строительных кооперативов, открытых площадок для стоянки транспортных средств, объектов метрополитена, диспетчерских пунктов, объектов коммунального назначения, автономных источников электроснабжения, линий электропередач, комплектных трансформаторных подстанций наружной установки, трансформаторных подстанций, центральных тепловых пунктов, мини-ТЭЦ, котельных, распределительных пунктов, тяговых подстанций, автономных источников теплоснабжения, насосных станций, очистных сооружений ливневой канализации, объектов инженерно-технического назначения, контрольно-пропускных пунктов, гидротехнических объектов, сооружений связи, овощехранилищ – 1 м;

минимальный отступ от границ земельного участка, за пределами которых запрещено строительство зданий, строений, сооружений, для объектов благоустройства, фонтанов, малых архитектурных форм, объектов монументально-декоративного искусства, средств визуальной информации, строительных площадок, общественных уборных при условии соблюдения безопасности для жизни или здоровья человека, окружающей среды, объектов культурного наследия – 0 м;

минимальный отступ от границ земельного участка, за пределами которых запрещено строительство зданий, строений, сооружений, для набережных, причалов, пристаней, берегоукрепительных сооружений – 0 м по границе с водным объектом;

3) предельное максимальное количество надземных этажей зданий, строений, сооружений – 4 этажа;

предельное максимальное количество надземных этажей для индивидуального жилого дома – 3 этажа;

4) минимальный процент застройки в границах земельного участка, определяемый как отношение суммарной площади земельного участка, которая должна быть застроена, ко всей площади земельного участка, кроме земельных участков для индивидуальных жилых домов, объектов дошкольного образования, начальных школ, общеобразовательных школ – 20% (без учета эксплуатируемой кровли подземных, подвальных, цокольных частей объектов);

максимальный процент застройки в границах земельного участка, определяемый как отношение суммарной площади земельного участка, которая может быть застроена, ко всей площади земельного участка (без учета эксплуатируемой кровли подземных, подвальных, цокольных частей объектов):

для индивидуальных жилых домов – 30 %;

для иных объектов, кроме объектов дошкольного образования, начальных школ, общеобразовательных школ – 70 %;

максимальный процент застройки в границах земельного участка, определяемый как отношение суммарной площади земельного участка, которая может быть застроена, ко всей площади земельного участка для объектов благоустройства, фонтанов, малых архитектурных форм, объектов монументально-декоративного искусства, средств визуальной информации, защитных дорожных сооружений,

элементов обустройства автомобильных дорог, искусственных дорожных сооружений, автостоянок, подземных автостоянок, механизированных автостоянок, подземных механизированных автостоянок с эксплуатируемой кровлей (площадки отдыха, спортивные площадки, игровые площадки, озелененные территории, иные объекты благоустройства), гаражей, территорий гаражных и гаражно-строительных кооперативов, открытых площадок для стоянки транспортных средств, объектов метрополитена, диспетчерских пунктов, объектов коммунального назначения, автономных источников электроснабжения, линий электропередач, комплектных трансформаторных подстанций наружной установки, трансформаторных подстанций, центральных тепловых пунктов, мини-ТЭЦ, котельных, распределительных пунктов, тяговых подстанций, автономных источников теплоснабжения, насосных станций, очистных сооружений ливневой канализации, объектов инженерно-технического назначения, контрольно-пропускных пунктов, гидротехнических объектов, сооружений связи, овощехранилищ, строительных площадок, общественных уборных устанавливается равным всей площади земельного участка за исключением площади, занятой минимальными отступами от границ земельного участка.

3. В случае если земельный участок или объект капитального строительства находится в границах зоны с особыми условиями использования территорий, на них устанавливаются ограничения использования в соответствии с законодательством Российской Федерации.

Статья 42. Зона застройки сезонного проживания (Ж-8)

1. Виды разрешенного использования земельных участков и объектов капитального строительства в зоне застройки сезонного проживания (Ж-8) приведены в таблице статьи 22 настоящих Правил.

2. Предельные размеры земельных участков и предельные параметры разрешенного строительства, реконструкции объектов капитального строительства:

1) предельный максимальный размер земельного участка – 80,0 га, предельный минимальный размер земельного участка, открытых площадок для стоянки транспортных средств – 0,01 га;

предельный минимальный размер земельного участка для объектов благоустройства, защитных дорожных сооружений, элементов обустройства автомобильных дорог, искусственных дорожных сооружений, объектов метрополитена, диспетчерских пунктов, объектов коммунального назначения, автономных источников электроснабжения, линий электропередач, комплектных трансформаторных подстанций наружной установки, трансформаторных подстанций, центральных тепловых пунктов, мини-ТЭЦ, котельных, распределительных пунктов, автономных источников теплоснабжения, насосных станций, очистных сооружений ливневой канализации, объектов инженерно-технического назначения, контрольно-пропускных пунктов, гидротехнических объектов, сооружений связи, строительных площадок, общественных уборных – 0,001 га;

предельный максимальный размер земельного участка для индивидуального жилого дома – 0,1 га, предельный минимальный размер земельного участка для индивидуального жилого дома – 0,045 га;

предельный максимальный и минимальный размер земельного участка, предоставляемого в собственность граждан из находящихся в государственной или муниципальной собственности земель для дачного строительства устанавливается законом Новосибирской области;

предельный максимальный размер земельного участка для нестационарных объектов – 0,1 га, предельный минимальный размер земельного участка для нестационарных объектов – 0,004 га;

2) минимальный отступ от границ земельного участка, за пределами которых запрещено строительство зданий, строений, сооружений, – 3 м (минимальный отступ не устанавливается при условии согласования с правообладателем смежного земельного участка с соблюдением технических регламентов);

минимальный отступ от границ земельного участка, за пределами которых запрещено строительство зданий, строений, сооружений, для защитных дорожных сооружений, элементов обустройства автомобильных дорог, искусственных дорожных сооружений, открытых площадок для стоянки транспортных средств, объектов метрополитена, диспетчерских пунктов, объектов коммунального назначения, автономных источников электроснабжения, линий электропередач, комплектных трансформаторных подстанций наружной установки, трансформаторных подстанций, центральных тепловых пунктов, мини-ТЭЦ, котельных, распределительных пунктов, тяговых подстанций, автономных источников теплоснабжения, насосных станций, очистных сооружений ливневой канализации, объектов инженерно-технического назначения, контрольно-пропускных пунктов, гидротехнических объектов, сооружений связи – 1 м;

минимальный отступ от границ земельного участка, за пределами которых запрещено строительство зданий, строений, сооружений, для объектов благоустройства, строительных площадок, общественных уборных при условии соблюдения безопасности для жизни или здоровья человека, окружающей среды, объектов культурного наследия – 0 м;

минимальный отступ от границ земельного участка, за пределами которых запрещено строительство зданий, строений, сооружений, для пляжей, набережных, спасательных станций, причалов, пристаней, берегоукрепительных сооружений – 0 м по границе с водным объектом;

3) предельное максимальное количество надземных этажей зданий, строений, сооружений – 3 этажа;

предельное максимальное количество надземных этажей для индивидуального жилого дома – 3 этажа;

4) максимальный процент застройки в границах земельного участка, определяемый как отношение суммарной площади земельного участка, которая может быть застроена, ко всей площади земельного участка, – 30%;

максимальный процент застройки в границах земельного участка, определяе-

мый как отношение суммарной площади земельного участка, которая может быть застроена, ко всей площади земельного участка для объектов благоустройства, защитных дорожных сооружений, элементов обустройства автомобильных дорог, искусственных дорожных сооружений, открытых площадок для стоянки транспортных средств, объектов метрополитена, диспетчерских пунктов, объектов коммунального назначения, автономных источников электроснабжения, линий электропередач, комплектных трансформаторных подстанций наружной установки, трансформаторных подстанций, центральных тепловых пунктов, мини-ТЭЦ, котельных, распределительных пунктов, тяговых подстанций, автономных источников теплоснабжения, насосных станций, очистных сооружений ливневой канализации, объектов инженерно-технического назначения, контрольно-пропускных пунктов, гидротехнических объектов, сооружений связи, строительных площадок, общественных уборных устанавливается равным всей площади земельного участка за исключением площади, занятой минимальными отступами от границ земельного участка.

3. В случае если земельный участок или объект капитального строительства находится в границах зоны с особыми условиями использования территорий, на них устанавливаются ограничения использования в соответствии с законодательством Российской Федерации.

Статья 43. Зона производственных объектов с различными нормативами воздействия на окружающую среду (П-1)

1. Виды разрешенного использования земельных участков и объектов капитального строительства в зоне производственных объектов с различными нормативами воздействия на окружающую среду (П-1) приведены в таблице статьи 22 настоящих Правил.

2. Предельные размеры земельных участков и предельные параметры разрешенного строительства, реконструкции объектов капитального строительства:

1) предельный максимальный размер земельного участка – 350,0 га, предельный минимальный размер земельного участка – 0,1 га;

предельный минимальный размер земельного участка для подземных автостоянок, механизированных автостоянок, открытых площадок для стоянки транспортных средств – 0,01 га;

предельный максимальный размер земельного участка для многоквартирного малоэтажного дома (1 – 4 этажа), в том числе с помещениями общественного назначения, автостоянками принимается из расчета – 0,02 га на одну квартиру, предельный минимальный размер земельного участка для многоквартирного малоэтажного дома (1 – 4 этажа), в том числе с помещениями общественного назначения, автостоянками принимается из расчета – 0,045 га на одну квартиру;

предельный минимальный размер земельного участка для объектов благоустройства, фонтанов, малых архитектурных форм, объектов монументально-декоративного искусства, средств визуальной информации, защитных дорожных

сооружений, элементов обустройства автомобильных дорог, искусственных дорожных сооружений, объектов железнодорожного транспорта, объектов метрополитена, диспетчерских пунктов, объектов коммунального назначения, автономных источников электроснабжения, линий электропередач, комплектных трансформаторных подстанций наружной установки, трансформаторных подстанций, центральных тепловых пунктов, мини-ТЭЦ, котельных, распределительных пунктов, тяговых подстанций, автономных источников теплоснабжения, насосных станций, очистных сооружений ливневой канализации, объектов инженерно-технического назначения, контрольно-пропускных пунктов, гидротехнических объектов, сооружений связи, строительных площадок, общественных уборных – 0,001 га;

предельный максимальный размер земельного участка для индивидуального жилого дома – 0,1 га, предельный минимальный размер земельного участка для индивидуального жилого дома – 0,045 га;

предельный максимальный размер земельного участка для нестационарных объектов – 0,1 га, предельный минимальный размер земельного участка для нестационарных объектов – 0,004 га;

предельный максимальный размер земельного участка для размещения металлических гаражей в соответствии со статьей 34 Земельного кодекса Российской Федерации – 0,002 га;

2) минимальный отступ от границ земельного участка, за пределами которых запрещено строительство зданий, строений, сооружений, – 3 м (минимальный отступ не устанавливается при условии согласования с правообладателем смежного земельного участка с соблюдением технических регламентов);

минимальный отступ от границ земельного участка, за пределами которых запрещено строительство зданий, строений, сооружений, для защитных дорожных сооружений, элементов обустройства автомобильных дорог, искусственных дорожных сооружений, автостоянок, подземных автостоянок, механизированных автостоянок, подземных механизированных автостоянок с эксплуатируемой кровлей (площадки отдыха, спортивные площадки, игровые площадки, озелененные территории, иные объекты благоустройства), гаражей, территорий гаражных и гаражно-строительных кооперативов, открытых площадок для стоянки транспортных средств, объектов железнодорожного транспорта, парковок (парковочных мест), объектов метрополитена, диспетчерских пунктов, объектов коммунального назначения, автономных источников электроснабжения, линий электропередач, комплектных трансформаторных подстанций наружной установки, трансформаторных подстанций, центральных тепловых пунктов, мини-ТЭЦ, котельных, распределительных пунктов, тяговых подстанций, автономных источников теплоснабжения, насосных станций, очистных сооружений ливневой канализации, объектов инженерно-технического назначения, контрольно-пропускных пунктов, гидротехнических объектов, сооружений связи – 1 м;

минимальный отступ от границ земельного участка, за пределами которых запрещено строительство зданий, строений, сооружений, для объектов

благоустройства, фонтанов, малых архитектурных форм, объектов монументально-декоративного искусства, средств визуальной информации, строительных площадок, общественных уборных при условии соблюдения безопасности для жизни или здоровья человека, окружающей среды, объектов культурного наследия – 0 м;

минимальный отступ от границ земельного участка, за пределами которых запрещено строительство зданий, строений, сооружений, для набережных, берегоукрепительных сооружений – 0 м по границе с водным объектом;

3) предельное максимальное количество надземных этажей зданий, строений, сооружений – 16 этажей;

предельное максимальное количество надземных этажей для индивидуального жилого дома – 3 этажа;

предельное максимальное количество надземных этажей многоквартирных малоэтажных домов (1 – 4 этажа), в том числе с помещениями общественного назначения, автостоянками – 4 этажа;

4) минимальный процент застройки в границах земельного участка, определяемый как отношение суммарной площади земельного участка, которая должна быть застроена, ко всей площади земельного участка, кроме земельных участков для индивидуальных жилых домов – 40 %, максимальный процент застройки в границах земельного участка, определяемый как отношение суммарной площади земельного участка, которая может быть застроена, ко всей площади земельного участка – 80 %;

максимальный процент застройки в границах земельного участка, определяемый как отношение суммарной площади земельного участка, которая может быть застроена, ко всей площади земельного участка, для индивидуальных жилых домов – 30 %;

максимальный процент застройки в границах земельного участка, определяемый как отношение суммарной площади земельного участка, которая может быть застроена, ко всей площади земельного участка, для многоквартирных малоэтажных домов (1 – 4 этажа), в том числе с помещениями общественного назначения, автостоянками – 40 % (без учета эксплуатируемой кровли подземных, подвальных, цокольных частей объектов);

максимальный процент застройки в границах земельного участка, определяемый как отношение суммарной площади земельного участка, которая может быть застроена, ко всей площади земельного участка для объектов благоустройства, фонтанов, малых архитектурных форм, объектов монументально-декоративного искусства, средств визуальной информации, защитных дорожных сооружений, элементов обустройства автомобильных дорог, искусственных дорожных сооружений, автостоянок, подземных автостоянок, механизированных автостоянок, подземных механизированных автостоянок с эксплуатируемой кровлей (площадки отдыха, спортивные площадки, игровые площадки, озелененные территории, иные объекты благоустройства), гаражей, территорий гаражных и гаражно-строительных кооперативов, открытых площадок

для стоянки транспортных средств, объектов железнодорожного транспорта, парковок (парковочных мест), объектов метрополитена, диспетчерских пунктов, объектов коммунального назначения, автономных источников электроснабжения, линий электропередач, комплектных трансформаторных подстанций наружной установки, трансформаторных подстанций, центральных тепловых пунктов, мини-ТЭЦ, котельных, распределительных пунктов, тяговых подстанций, автономных источников теплоснабжения, насосных станций, очистных сооружений ливневой канализации, объектов инженерно-технического назначения, контрольно-пропускных пунктов, гидротехнических объектов, сооружений связи, строительных площадок, общественных уборных устанавливается равным всей площади земельного участка за исключением площади, занятой минимальными отступами от границ земельного участка;

минимальный процент застройки в границах земельного участка, определяемый как отношение суммарной площади земельного участка, которая должна быть застроена, ко всей площади земельного участка, для автозаправочных станций, автомобильных газозаправочных станций – 10 %;

минимальный процент застройки в границах земельного участка, определяемый как отношение суммарной площади земельного участка, которая должна быть застроена, ко всей площади земельного участка для пожарных депо, объектов пожарной охраны – 5 %.

3. В случае если земельный участок или объект капитального строительства находится в границах зоны с особыми условиями использования территорий, на них устанавливаются ограничения использования в соответствии с законодательством Российской Федерации.

Статья 44. Зона коммунальных и складских объектов (П-2)

1. Виды разрешенного использования земельных участков и объектов капитального строительства в зоне коммунальных и складских объектов (П-2) приведены в таблице статьи 22 настоящих Правил.

2. Предельные размеры земельных участков и предельные параметры разрешенного строительства, реконструкции объектов капитального строительства:

1) предельный максимальный размер земельного участка – 210,0 га, предельный минимальный размер земельного участка – 0,1 га;

предельный минимальный размер земельного участка для объектов благоустройства, фонтанов, малых архитектурных форм, объектов монументально-декоративного искусства, средств визуальной информации, защитных дорожных сооружений, элементов обустройства автомобильных дорог, искусственных дорожных сооружений, объектов железнодорожного транспорта, парковок (парковочных мест), объектов метрополитена, диспетчерских пунктов, объектов коммунального назначения, автономных источников электроснабжения, линий электропередач, комплектных трансформаторных подстанций наружной установки, трансформаторных подстанций, центральных тепловых пунктов, мини-

ТЭЦ, котельных, распределительных пунктов, тяговых подстанций, автономных источников теплоснабжения, насосных станций, очистных сооружений ливневой канализации, объектов инженерно-технического назначения, контрольно-пропускных пунктов, гидротехнических объектов, сооружений связи, строительных площадок, общественных уборных – 0,001 га;

предельный минимальный размер земельного участка для подземных автостоянок, механизированных автостоянок, открытых площадок для стоянки транспортных средств – 0,01 га;

предельный минимальный размер земельного участка для многоквартирного малоэтажного дома (1 – 4 этажа), в том числе с помещениями общественного назначения, автостоянками принимается из расчета – 0,045 га, предельный максимальный размер земельного участка для многоквартирного малоэтажного дома (1 – 4 этажа), в том числе с помещениями общественного назначения, автостоянками принимается из расчета – 0,02 га на одну квартиру;

предельный минимальный размер земельного участка для индивидуального жилого дома - 0,045 га, предельный максимальный размер земельного участка для индивидуального жилого дома - 0,1 га;

предельный максимальный и минимальный размер земельного участка, предоставляемого в собственность граждан из находящихся в государственной или муниципальной собственности земель для садоводства, огородничества устанавливается законом Новосибирской области;

предельный максимальный размер земельного участка для нестационарных объектов – 0,1 га, предельный минимальный размер земельного участка для нестационарных объектов – 0,004 га;

предельный максимальный размер земельного участка для размещения металлических гаражей в соответствии со статьей 34 Земельного кодекса Российской Федерации – 0,002 га;

2) минимальный отступ от границ земельного участка, за пределами которых запрещено строительство зданий, строений, сооружений, – 3 м (минимальный отступ не устанавливается при условии согласования с правообладателем смежного земельного участка с соблюдением технических регламентов);

минимальный отступ от границ земельного участка, за пределами которых запрещено строительство зданий, строений, сооружений, для защитных дорожных сооружений, элементов обустройства автомобильных дорог, искусственных дорожных сооружений, автостоянок, подземных автостоянок, механизированных автостоянок, подземных механизированных автостоянок с эксплуатируемой кровлей (площадки отдыха, спортивные площадки, игровые площадки, озелененные территории, иные объекты благоустройства), гаражей, территорий гаражных и гаражно-строительных кооперативов, открытых площадок для стоянки транспортных средств, объектов железнодорожного транспорта, парковок (парковочных мест), объектов метрополитена, диспетчерских пунктов, объектов коммунального назначения, автономных источников электроснабжения, линий электропередач, комплектных трансформаторных подстанций наружной

установки, трансформаторных подстанций, центральных тепловых пунктов, мини-ТЭЦ, котельных, распределительных пунктов, тяговых подстанций, автономных источников теплоснабжения, насосных станций, очистных сооружений ливневой канализации, объектов инженерно-технического назначения, контрольно-пропускных пунктов, гидротехнических объектов, сооружений связи, овоцехранилищ – 1 м;

минимальный отступ от границ земельного участка, за пределами которых запрещено строительство зданий, строений, сооружений, для объектов благоустройства, фонтанов, малых архитектурных форм, объектов монументально-декоративного искусства, средств визуальной информации, строительных площадок, общественных уборных при условии соблюдения безопасности для жизни или здоровья человека, окружающей среды, объектов культурного наследия – 0 м;

минимальный отступ от границ земельного участка, за пределами которых запрещено строительство зданий, строений, сооружений, для набережных, берегоукрепительных сооружений – 0 м по границе с водным объектом;

3) предельное максимальное количество надземных этажей зданий, строений, сооружений – 16 этажей;

предельное максимальное количество надземных этажей для индивидуального жилого дома – 3 этажа;

предельное максимальное количество надземных этажей многоквартирных малоэтажных домов (1 – 4 этажа), в том числе с помещениями общественного назначения, автостоянками – 4 этажа;

4) минимальный процент застройки в границах земельного участка, определяемый как отношение суммарной площади земельного участка, которая должна быть застроена, ко всей площади земельного участка, кроме земельных участков для индивидуальных жилых домов – 30 %, максимальный процент застройки в границах земельного участка, определяемый как отношение суммарной площади земельного участка, которая может быть застроена, ко всей площади земельного участка – 80 %;

максимальный процент застройки в границах земельного участка, определяемый как отношение суммарной площади земельного участка, которая может быть застроена, ко всей площади земельного участка, для индивидуальных жилых домов – 30 %;

максимальный процент застройки в границах земельного участка, определяемый как отношение суммарной площади земельного участка, которая может быть застроена, ко всей площади земельного участка, для многоквартирных малоэтажных домов (1 – 4 этажа), в том числе с помещениями общественного назначения, автостоянками – 40 % (без учета эксплуатируемой кровли подземных, подвальных, цокольных частей объектов);

максимальный процент застройки в границах земельного участка, определяемый как отношение суммарной площади земельного участка, которая может быть застроена, ко всей площади земельного участка для защитных дорожных

сооружений, элементов обустройства автомобильных дорог, искусственных дорожных сооружений, автостоянок, подземных автостоянок, механизированных автостоянок, подземных механизированных автостоянок с эксплуатируемой кровлей (площадки отдыха, спортивные площадки, игровые площадки, озелененные территории, иные объекты благоустройства), гаражей, территорий гаражных и гаражно-строительных кооперативов, открытых площадок для стоянки транспортных средств, объектов железнодорожного транспорта, парковок (парковочных мест), объектов метрополитена, диспетчерских пунктов, объектов коммунального назначения, автономных источников электроснабжения, линий электропередач, комплектных трансформаторных подстанций наружной установки, трансформаторных подстанций, центральных тепловых пунктов, мини-ТЭЦ, котельных, распределительных пунктов, тяговых подстанций, автономных источников теплоснабжения, насосных станций, очистных сооружений ливневой канализации, объектов инженерно-технического назначения, контрольно-пропускных пунктов, гидротехнических объектов, сооружений связи, овощехранилищ, объектов благоустройства, фонтанов, малых архитектурных форм, объектов монументально-декоративного искусства, средств визуальной информации, строительных площадок, общественных уборных устанавливается равным всей площади земельного участка за исключением площади, занятой минимальными отступами от границ земельного участка;

минимальный процент застройки в границах земельного участка, определяемый как отношение суммарной площади земельного участка, которая должна быть застроена, ко всей площади земельного участка, для автозаправочных станций, автомобильных газозаправочных станций – 10 %;

минимальный процент застройки в границах земельного участка, определяемый как отношение суммарной площади земельного участка, которая должна быть застроена, ко всей площади земельного участка для пожарных депо, объектов пожарной охраны – 5 %;

максимальный процент застройки в границах земельного участка, определяемый как отношение суммарной площади земельного участка, которая может быть застроена, ко всей площади земельного участка, для многоквартирных малоэтажных домов (1 – 4 этажа), в том числе с помещениями общественного назначения, автостоянками – 40 % (без учета эксплуатируемой кровли подземных, подвальных, цокольных частей объектов).

3. В случае если земельный участок или объект капитального строительства находится в границах зоны с особыми условиями использования территорий, на них устанавливаются ограничения использования в соответствии с законодательством Российской Федерации.

Статья 45. Зона сооружений и коммуникаций железнодорожного транспорта (ИТ-1)

1. Виды разрешенного использования земельных участков и объектов капитального строительства в зоне сооружений и коммуникаций железнодорожного транспорта (ИТ-1) приведены в таблице статьи 22 настоящих Правил.

2. Предельные размеры земельных участков и предельные параметры разрешенного строительства, реконструкции объектов капитального строительства:

1) предельный максимальный размер земельного участка – 300,0 га, предельный минимальный размер земельного участка – 0,1 га;

предельный минимальный размер земельного участка для подземных автостоянок, механизированных автостоянок, открытых площадок для стоянки транспортных средств – 0,01 га;

предельный минимальный размер земельного участка для объектов благоустройства, фонтанов, малых архитектурных форм, объектов монументально-декоративного искусства, средств визуальной информации, защитных дорожных сооружений, элементов обустройства автомобильных дорог, искусственных дорожных сооружений, объектов железнодорожного транспорта, объектов метрополитена, диспетчерских пунктов, объектов коммунального назначения, автономных источников электроснабжения, линий электропередач, комплектных трансформаторных подстанций наружной установки, трансформаторных подстанций, центральных тепловых пунктов, мини-ТЭЦ, котельных, распределительных пунктов, тяговых подстанций, автономных источников теплоснабжения, насосных станций, очистных сооружений ливневой канализации, объектов инженерно-технического назначения, контрольно-пропускных пунктов, гидротехнических объектов, сооружений связи, строительных площадок, общественных уборных – 0,001 га;

предельный максимальный размер земельного участка для нестационарных объектов – 0,1 га, предельный минимальный размер земельного участка для нестационарных объектов – 0,004 га;

2) минимальный отступ от границ земельного участка, за пределами которых запрещено строительство зданий, строений, сооружений, – 3 м;

минимальный отступ от границ земельного участка, за пределами которых запрещено строительство зданий, строений, сооружений, для защитных дорожных сооружений, элементов обустройства автомобильных дорог, искусственных дорожных сооружений, автостоянок, подземных автостоянок, механизированных автостоянок, гаражей, территорий гаражных и гаражно-строительных кооперативов, открытых площадок для стоянки транспортных средств, объектов железнодорожного транспорта, объектов метрополитена, диспетчерских пунктов, объектов коммунального назначения, автономных источников электроснабжения, линий электропередач, комплектных трансформаторных подстанций наружной установки, трансформаторных подстанций, центральных тепловых пунктов, мини-ТЭЦ, котельных, распределительных пунктов, тяговых подстанций, автономных

источников теплоснабжения, насосных станций, очистных сооружений ливневой канализации, объектов инженерно-технического назначения, контрольно-пропускных пунктов, гидротехнических объектов, сооружений связи – 1 м;

минимальный отступ от границ земельного участка, за пределами которых запрещено строительство зданий, строений, сооружений, для объектов благоустройства, фонтанов, малых архитектурных форм, объектов монументально-декоративного искусства, средств визуальной информации, строительных площадок, общественных уборных при условии соблюдения безопасности для жизни или здоровья человека, окружающей среды, объектов культурного наследия – 0 м;

3) предельное максимальное количество надземных этажей зданий, строений, сооружений – 16 этажей;

4) максимальный процент застройки в границах земельного участка, определяемый как отношение суммарной площади земельного участка, которая может быть застроена, ко всей площади земельного участка, – 50%;

максимальный процент застройки в границах земельного участка, определяемый как отношение суммарной площади земельного участка, которая может быть застроена, ко всей площади земельного участка для защитных дорожных сооружений, элементов обустройства автомобильных дорог, искусственных дорожных сооружений, автостоянок, подземных автостоянок, механизированных автостоянок, гаражей, территорий гаражных и гаражно-строительных кооперативов, открытых площадок для стоянки транспортных средств, объектов железнодорожного транспорта, объектов метрополитена, диспетчерских пунктов, объектов коммунального назначения, автономных источников электроснабжения, линий электропередач, комплектных трансформаторных подстанций наружной установки, трансформаторных подстанций, центральных тепловых пунктов, мини-ТЭЦ, котельных, распределительных пунктов, тяговых подстанций, автономных источников теплоснабжения, насосных станций, очистных сооружений ливневой канализации, объектов инженерно-технического назначения, контрольно-пропускных пунктов, гидротехнических объектов, сооружений связи, объектов благоустройства, фонтанов, малых архитектурных форм, объектов монументально-декоративного искусства, средств визуальной информации, строительных площадок, общественных уборных устанавливается равным всей площади земельного участка за исключением площади, занятой минимальными отступами от границ земельного участка;

минимальный процент застройки в границах земельного участка, определяемый как отношение суммарной площади земельного участка, которая должна быть застроена, ко всей площади земельного участка, для автозаправочных станций, автомобильных газозаправочных станций – 10 %;

минимальный процент застройки в границах земельного участка, определяемый как отношение суммарной площади земельного участка, которая должна быть застроена, ко всей площади земельного участка для объектов пожарной охраны – 5 %.

3. В случае если земельный участок или объект капитального строительства на-

ходится в границах зоны с особыми условиями использования территорий, на них устанавливаются ограничения использования в соответствии с законодательством Российской Федерации.

Статья 46. Зона сооружений и коммуникаций автомобильного, речного, воздушного транспорта, метрополитена (ИТ-2)

1. Виды разрешенного использования земельных участков и объектов капитального строительства в зоне сооружений и коммуникаций автомобильного, речного, воздушного транспорта, метрополитена (ИТ-2) приведены в таблице статьи 22 настоящих Правил.

2. Предельные размеры земельных участков и предельные параметры разрешенного строительства, реконструкции объектов капитального строительства:

1) предельный максимальный размер земельного участка – 250,0 га, предельный минимальный размер земельного участка – 0,1 га;

предельный минимальный размер земельного участка для подземных автостоянок, механизированных автостоянок, открытых площадок для стоянки транспортных средств – 0,01 га;

предельный минимальный размер земельного участка для канатных дорог, объектов благоустройства, фонтанов, малых архитектурных форм, объектов монументально-декоративного искусства, средств визуальной информации, защитных дорожных сооружений, элементов обустройства автомобильных дорог, искусственных дорожных сооружений, объектов железнодорожного транспорта, объектов метрополитена, диспетчерских пунктов, объектов коммунального назначения, автономных источников электроснабжения, линий электропередач, комплектных трансформаторных подстанций наружной установки, трансформаторных подстанций, центральных тепловых пунктов, мини-ТЭЦ, котельных, распределительных пунктов, тяговых подстанций, автономных источников теплоснабжения, насосных станций, очистных сооружений ливневой канализации, объектов инженерно-технического назначения, контрольно-пропускных пунктов, гидротехнических объектов, сооружений связи, строительных площадок, общественных уборных – 0,001 га;

предельный максимальный размер земельного участка для индивидуального жилого дома – 0,1 га, предельный минимальный размер земельного участка для индивидуального жилого дома – 0,045 га;

предельный максимальный размер земельного участка для многоквартирного малоэтажного дома (1 – 4 этажа), в том числе с помещениями общественного назначения, автостоянками принимается из расчета – 0,02 га на одну квартиру, предельный минимальный размер земельного участка для многоквартирного малоэтажного дома (1 – 4 этажа), в том числе с помещениями общественного назначения, автостоянками принимается из расчета – 0,045 га на одну квартиру;

предельный максимальный и минимальный размер земельного участка, предоставляемого в собственность граждан из находящихся в государственной или му-

ниципальной собственности земель для садоводства, огородничества устанавливается законом Новосибирской области;

предельный максимальный размер земельного участка для нестационарных объектов – 0,1 га, предельный минимальный размер земельного участка для нестационарных объектов – 0,004 га;

предельный максимальный размер земельного участка для размещения металлических гаражей в соответствии со статьей 34 Земельного кодекса Российской Федерации – 0,002 га;

2) минимальный отступ от границ земельного участка, за пределами которых запрещено строительство зданий, строений, сооружений, – 3 м;

минимальный отступ от границ земельного участка, за пределами которых запрещено строительство зданий, строений, сооружений, для канатных дорог, защитных дорожных сооружений, элементов обустройства автомобильных дорог, искусственных дорожных сооружений, автостоянок, подземных автостоянок, механизированных автостоянок, гаражей, территорий гаражных и гаражно-строительных кооперативов, открытых площадок для стоянки транспортных средств, объектов железнодорожного транспорта, объектов метрополитена, диспетчерских пунктов, объектов коммунального назначения, автономных источников электроснабжения, линий электропередач, комплектных трансформаторных подстанций наружной установки, трансформаторных подстанций, центральных тепловых пунктов, мини-ТЭЦ, котельных, распределительных пунктов, тяговых подстанций, автономных источников теплоснабжения, насосных станций, очистных сооружений ливневой канализации, объектов инженерно-технического назначения, контрольно-пропускных пунктов, гидротехнических объектов, сооружений связи – 1 м;

минимальный отступ от границ земельного участка, за пределами которых запрещено строительство зданий, строений, сооружений, для объектов благоустройства, фонтанов, малых архитектурных форм, объектов монументально-декоративного искусства, средств визуальной информации, строительных площадок, общественных уборных при условии соблюдения безопасности для жизни или здоровья человека, окружающей среды, объектов культурного наследия – 0 м;

минимальный отступ от границ земельного участка, за пределами которых запрещено строительство зданий, строений, сооружений, для набережных, причалов, пристаней, стоянок водного транспорта, речных портов, речных вокзалов, берегоукрепительных сооружений – 0 м по границе с водным объектом;

3) предельное максимальное количество надземных этажей зданий, строений, сооружений – 16 этажей;

предельное максимальное количество надземных этажей для индивидуального жилого дома – 3 этажа;

предельное максимальное количество надземных этажей многоквартирных малоэтажных домов (1 – 4 этажа), в том числе с помещениями общественного назначения, автостоянками – 4 этажа;

4) максимальный процент застройки в границах земельного участка, определяемый как отношение суммарной площади земельного участка, которая может быть застроена, ко всей площади земельного участка, – 50%;

максимальный процент застройки в границах земельного участка, определяемый как отношение суммарной площади земельного участка, которая должна быть застроена, ко всей площади земельного участка, для индивидуальных жилых домов – 30 %;

максимальный процент застройки в границах земельного участка, определяемый как отношение суммарной площади земельного участка, которая может быть застроена, ко всей площади земельного участка, для многоквартирных малоэтажных домов (1 – 4 этажа), в том числе с помещениями общественного назначения, автостоянками – 40 % (без учета эксплуатируемой кровли подземных, подвальных, цокольных частей объектов);

максимальный процент застройки в границах земельного участка, определяемый как отношение суммарной площади земельного участка, которая может быть застроена, ко всей площади земельного участка для канатных дорог, объектов благоустройства, фонтанов, малых архитектурных форм, объектов монументально-декоративного искусства, средств визуальной информации, защитных дорожных сооружений, элементов обустройства автомобильных дорог, искусственных дорожных сооружений, автостоянок, подземных автостоянок, механизированных автостоянок, гаражей, территорий гаражных и гаражно-строительных кооперативов, открытых площадок для стоянки транспортных средств, объектов железнодорожного транспорта, объектов метрополитена, диспетчерских пунктов, объектов коммунального назначения, автономных источников электроснабжения, линий электропередач, комплектных трансформаторных подстанций наружной установки, трансформаторных подстанций, центральных тепловых пунктов, мини-ТЭЦ, котельных, распределительных пунктов, тяговых подстанций, автономных источников теплоснабжения, насосных станций, очистных сооружений ливневой канализации, объектов инженерно-технического назначения, контрольно-пропускных пунктов, гидротехнических объектов, сооружений связи, строительных площадок, общественных уборных устанавливается равным всей площади земельного участка за исключением площади, занятой минимальными отступами от границ земельного участка;

минимальный процент застройки в границах земельного участка, определяемый как отношение суммарной площади земельного участка, которая должна быть застроена, ко всей площади земельного участка, для автозаправочных станций, автомобильных газозаправочных станций, автозаправочных колонок – 10 %;

минимальный процент застройки в границах земельного участка, определяемый как отношение суммарной площади земельного участка, которая должна быть застроена, ко всей площади земельного участка для объектов пожарной охраны – 5 %.

3. В случае если земельный участок или объект капитального строительства находится в границах зоны с особыми условиями использования территорий, на них устанавливаются ограничения использования в соответствии с законодательством Российской Федерации.

Статья 47. Зона улично-дорожной сети (ИТ-3)

1. Виды разрешенного использования земельных участков и объектов капитального строительства в зоне улично-дорожной сети (ИТ-3) приведены в таблице статьи 22 настоящих Правил.

2. Предельные размеры земельных участков и предельные параметры разрешенного строительства, реконструкции объектов капитального строительства:

1) предельный максимальный размер земельного участка – 100,0 га, предельный минимальный размер земельного участка – 0,1 га,

предельный минимальный размер земельного участка для подземных автостоянок, механизированных автостоянок, открытых площадок для стоянки транспортных средств, парковок (парковочных мест) – 0,01 га;

предельный минимальный размер земельного участка для канатных дорог, объектов благоустройства, малых архитектурных форм, объектов монументально-декоративного искусства, средств визуальной информации, защитных дорожных сооружений, элементов обустройства автомобильных дорог, искусственных дорожных сооружений, объектов железнодорожного транспорта, парковок (парковочных мест), объектов метрополитена, диспетчерских пунктов, объектов коммунального назначения, линий электропередач, комплектных трансформаторных подстанций наружной установки, насосных станций, очистных сооружений ливневой канализации, объектов инженерно-технического назначения, контрольно-пропускных пунктов, гидротехнических объектов, сооружений связи, строительных площадок – 0,001 га;

предельный максимальный размер земельного участка для индивидуального жилого дома – 0,1 га, предельный минимальный размер земельного участка для индивидуального жилого дома – 0,045 га;

предельный максимальный размер земельного участка для многоквартирного малоэтажного дома (1 – 4 этажа), в том числе с помещениями общественного назначения, автостоянками принимается из расчета – 0,02 га на одну квартиру, предельный минимальный размер земельного участка для многоквартирного малоэтажного дома (1 – 4 этажа), в том числе с помещениями общественного назначения, автостоянками принимается из расчета – 0,045 га на одну квартиру;

предельный максимальный и минимальный размер земельного участка, предоставляемого в собственность граждан из находящихся в государственной или муниципальной собственности земель для садоводства, огородничества устанавливается законом Новосибирской области;

предельный максимальный размер земельного участка для нестационарных объектов – 0,1 га, предельный минимальный размер земельного участка для нестационарных объектов – 0,004 га;

2) минимальный отступ от границ земельного участка, за пределами которых запрещено строительство зданий, строений, сооружений, – 3 м;

минимальный отступ от границ земельного участка, за пределами которых запрещено строительство зданий, строений, сооружений, для канатных дорог, защитных дорожных сооружений, элементов обустройства автомобильных дорог, искусственных дорожных сооружений, автостоянок, подземных автостоянок, механизированных автостоянок, открытых площадок для стоянки транспортных средств, объектов железнодорожного транспорта, парковок (парковочных мест), объектов метрополитена, диспетчерских пунктов, объектов коммунального назначения, линий электропередач, комплектных трансформаторных подстанций наружной установки, насосных станций, очистных сооружений ливневой канализации, объектов инженерно-технического назначения, контрольно-пропускных пунктов, гидротехнических объектов, сооружений связи – 1 м;

минимальный отступ от границ земельного участка, за пределами которых запрещено строительство зданий, строений, сооружений, для объектов благоустройства, малых архитектурных форм, объектов монументально-декоративного искусства, средств визуальной информации, строительных площадок при условии соблюдения безопасности для жизни или здоровья человека, окружающей среды, объектов культурного наследия – 0 м;

3) предельное максимальное количество надземных этажей зданий, строений, сооружений – 2 этажа;

предельное максимальное количество надземных этажей для индивидуального жилого дома – 3 этажа;

предельное максимальное количество надземных этажей многоквартирных малоэтажных домов (1 – 4 этажа), в том числе с помещениями общественного назначения, автостоянками – 4 этажа;

4) максимальный процент застройки в границах земельного участка, определяемый как отношение суммарной площади земельного участка, которая может быть застроена, ко всей площади земельного участка, – 50%;

максимальный процент застройки в границах земельного участка, определяемый как отношение суммарной площади земельного участка, которая может быть застроена, ко всей площади земельного участка, для индивидуальных жилых домов – 30 %;

максимальный процент застройки в границах земельного участка, определяемый как отношение суммарной площади земельного участка, которая может быть застроена, ко всей площади земельного участка, для многоквартирных малоэтажных домов (1 – 4 этажа), в том числе с помещениями общественного назначения, автостоянками – 40 % (без учета эксплуатируемой кровли подземных, подвальных, цокольных частей объектов);

максимальный процент застройки в границах земельного участка, опреде-

ляемый как отношение суммарной площади земельного участка, которая может быть застроена, ко всей площади земельного участка для канатных дорог, объектов благоустройства, малых архитектурных форм, объектов монументально-декоративного искусства, средств визуальной информации, защитных дорожных сооружений, элементов обустройства автомобильных дорог, искусственных дорожных сооружений, автостоянок, подземных автостоянок, механизированных автостоянок, открытых площадок для стоянки транспортных средств, объектов железнодорожного транспорта, парковок (парковочных мест), объектов метрополитена, диспетчерских пунктов, объектов коммунального назначения, линий электропередач, комплектных трансформаторных подстанций наружной установки, насосных станций, очистных сооружений ливневой канализации, объектов инженерно-технического назначения, контрольно-пропускных пунктов, гидротехнических объектов, сооружений связи, строительных площадок устанавливается равным всей площади земельного участка за исключением площади, занятой минимальными отступами от границ земельного участка;

минимальный процент застройки в границах земельного участка, определяемый как отношение суммарной площади земельного участка, которая должна быть застроена, ко всей площади земельного участка, для автозаправочных станций, автомобильных газозаправочных станций – 10 %.

3. В случае если земельный участок или объект капитального строительства находится в границах зоны с особыми условиями использования территорий, на них устанавливаются ограничения использования в соответствии с законодательством Российской Федерации.

Статья 48. Зона объектов инженерной инфраструктуры (ИТ-4)

1. Виды разрешенного использования земельных участков и объектов капитального строительства в зоне объектов инженерной инфраструктуры (ИТ-4) приведены в таблице статьи 22 настоящих Правил.

2. Предельные размеры земельных участков и предельные параметры разрешенного строительства, реконструкции объектов капитального строительства:

1) предельный максимальный размер земельного участка – 210,0 га, предельный минимальный размер земельного участка, открытых площадок для стоянки транспортных средств – 0,01 га;

предельный минимальный размер земельного участка для объектов благоустройства, фонтанов, малых архитектурных форм, объектов монументально-декоративного искусства, средств визуальной информации, защитных дорожных сооружений, элементов обустройства автомобильных дорог, искусственных дорожных сооружений, объектов железнодорожного транспорта, объектов метрополитена, диспетчерских пунктов, объектов коммунального назначения, автономных источников электроснабжения, линий электропередач, комплектных трансформаторных подстанций наружной установки, трансформаторных подстанций, центральных тепловых пунктов, мини-ТЭЦ, котельных,

распределительных пунктов, тяговых подстанций, автономных источников теплоснабжения, насосных станций, очистных сооружений ливневой канализации, объектов инженерно-технического назначения, контрольно-пропускных пунктов, гидротехнических объектов, сооружений связи, строительных площадок, общественных уборных – 0,001 га;

предельный максимальный и минимальный размер земельного участка, предоставляемого в собственность граждан из находящихся в государственной или муниципальной собственности земель для садоводства, огородничества устанавливается законом Новосибирской области;

предельный максимальный размер земельного участка для нестационарных объектов – 0,1 га, предельный минимальный размер земельного участка для нестационарных объектов – 0,004 га;

предельный максимальный размер земельного участка для размещения металлических гаражей в соответствии со статьей 34 Земельного кодекса Российской Федерации – 0,002 га;

2) минимальный отступ от границ земельного участка, за пределами которых запрещено строительство зданий, строений, сооружений, – 3 м;

минимальный отступ от границ земельного участка, за пределами которых запрещено строительство зданий, строений, сооружений, для защитных дорожных сооружений, элементов обустройства автомобильных дорог, искусственных дорожных сооружений, автостоянок, подземных автостоянок, механизированных автостоянок, гаражей, территорий гаражных и гаражно-строительных кооперативов, открытых площадок для стоянки транспортных средств, объектов железнодорожного транспорта, объектов метрополитена, диспетчерских пунктов, объектов коммунального назначения, автономных источников электроснабжения, линий электропередач, комплектных трансформаторных подстанций наружной установки, трансформаторных подстанций, центральных тепловых пунктов, мини-ТЭЦ, котельных, распределительных пунктов, тяговых подстанций, автономных источников теплоснабжения, насосных станций, очистных сооружений ливневой канализации, объектов инженерно-технического назначения, контрольно-пропускных пунктов, гидротехнических объектов, сооружений связи – 1 м;

минимальный отступ от границ земельного участка, за пределами которых запрещено строительство зданий, строений, сооружений, для объектов благоустройства, фонтанов, малых архитектурных форм, объектов монументально-декоративного искусства, средств визуальной информации, строительных площадок, общественных уборных при условии соблюдения безопасности для жизни или здоровья человека, окружающей среды, объектов культурного наследия – 0 м;

минимальный отступ от границ земельного участка, за пределами которых запрещено строительство зданий, строений, сооружений, для набережных, берегоукрепительных сооружений – 0 м по границе с водным объектом;

3) предельное максимальное количество надземных этажей зданий, строений, сооружений – 16 этажей;

предельное максимальное количество надземных этажей для индивидуального жилого дома – 3 этажа;

4) максимальный процент застройки в границах земельного участка, определяемый как отношение суммарной площади земельного участка, которая может быть застроена, ко всей площади земельного участка, – 70%;

максимальный процент застройки в границах земельного участка, определяемый как отношение суммарной площади земельного участка, которая может быть застроена, ко всей площади земельного участка для объектов благоустройства, фонтанов, малых архитектурных форм, объектов монументально-декоративного искусства, средств визуальной информации, защитных дорожных сооружений, элементов обустройства автомобильных дорог, искусственных дорожных сооружений, автостоянок, подземных автостоянок, механизированных автостоянок, гаражей, территорий гаражных и гаражно-строительных кооперативов, открытых площадок для стоянки транспортных средств, объектов железнодорожного транспорта, объектов метрополитена, диспетчерских пунктов, объектов коммунального назначения, автономных источников электроснабжения, линий электропередач, комплектных трансформаторных подстанций наружной установки, трансформаторных подстанций, центральных тепловых пунктов, мини-ТЭЦ, котельных, распределительных пунктов, тяговых подстанций, автономных источников теплоснабжения, насосных станций, очистных сооружений ливневой канализации, объектов инженерно-технического назначения, контрольно-пропускных пунктов, гидротехнических объектов, сооружений связи, строительных площадок, общественных уборных устанавливается равным всей площади земельного участка за исключением площади, занятой минимальными отступами от границ земельного участка;

минимальный процент застройки в границах земельного участка, определяемый как отношение суммарной площади земельного участка, которая должна быть застроена, ко всей площади земельного участка, для автозаправочных станций, автомобильных газозаправочных станций – 10 %;

минимальный процент застройки в границах земельного участка, определяемый как отношение суммарной площади земельного участка, которая должна быть застроена, ко всей площади земельного участка для пожарных депо – 5 %.

3. В случае если земельный участок или объект капитального строительства находится в границах зоны с особыми условиями использования территорий, на них устанавливаются ограничения использования в соответствии с законодательством Российской Федерации.

Статья 47. Зона транспортно-пересадочных узлов (ИТ-5)

1. Виды разрешенного использования земельных участков и объектов капитального строительства в зоне транспортно-пересадочных узлов (ИТ-5) приведены в таблице статьи 22 настоящих Правил.

2. Предельные размеры земельных участков и предельные параметры разрешен-

ного строительства, реконструкции объектов капитального строительства:

1) предельный минимальный размер земельного участка – 0,1 га;

предельный минимальный размер земельного участка для подземных автостоянок, механизированных автостоянок, открытых площадок для стоянки транспортных средств, парковок (парковочных мест) – 0,01 га;

предельный минимальный размер земельного участка для канатных дорог, объектов благоустройства, фонтанов, малых архитектурных форм, объектов монументально-декоративного искусства, средств визуальной информации, защитных дорожных сооружений, элементов обустройства автомобильных дорог, искусственных дорожных сооружений, объектов железнодорожного транспорта, парковок (парковочных мест), объектов метрополитена, диспетчерских пунктов, объектов коммунального назначения, автономных источников электроснабжения, линий электропередач, комплектных трансформаторных подстанций наружной установки, трансформаторных подстанций, центральных тепловых пунктов, мини-ТЭЦ, котельных, распределительных пунктов, тяговых подстанций, автономных источников теплоснабжения, насосных станций, очистных сооружений ливневой канализации, объектов инженерно-технического назначения, контрольно-пропускных пунктов, гидротехнических объектов, сооружений связи, строительных площадок, общественных уборных – 0,001 га;

предельный максимальный размер земельного участка для нестационарных объектов – 0,1 га, предельный минимальный размер земельного участка для нестационарных объектов – 0,004 га;

2) минимальный отступ от границ земельного участка, за пределами которых запрещено строительство зданий, строений, сооружений, – 3 м;

минимальный отступ от границ земельного участка, за пределами которых запрещено строительство зданий, строений, сооружений, для канатных дорог, защитных дорожных сооружений, элементов обустройства автомобильных дорог, искусственных дорожных сооружений, автостоянок, подземных автостоянок, механизированных автостоянок, подземных механизированных автостоянок с эксплуатируемой кровлей (площадки отдыха, спортивные площадки, игровые площадки, озелененные территории, иные объекты благоустройства), открытых площадок для стоянки транспортных средств, объектов железнодорожного транспорта, парковок (парковочных мест), объектов метрополитена, диспетчерских пунктов, объектов коммунального назначения, автономных источников электроснабжения, линий электропередач, комплектных трансформаторных подстанций наружной установки, трансформаторных подстанций, центральных тепловых пунктов, мини-ТЭЦ, котельных, распределительных пунктов, тяговых подстанций, автономных источников теплоснабжения, насосных станций, очистных сооружений ливневой канализации, объектов инженерно-технического назначения, контрольно-пропускных пунктов, гидротехнических объектов, сооружений связи – 1 м;

минимальный отступ от границ земельного участка, за пределами которых запрещено строительство зданий, строений, сооружений, для объектов

благоустройства, фонтанов, малых архитектурных форм, объектов монументально-декоративного искусства, средств визуальной информации, строительных площадок, общественных уборных при условии соблюдения безопасности для жизни или здоровья человека, окружающей среды, объектов культурного наследия – 0 м;

3) предельное максимальное количество надземных этажей зданий, строений, сооружений – 50 этажей;

4) минимальный процент застройки в границах земельного участка, определяемый как отношение суммарной площади земельного участка, которая может быть застроена, ко всей площади земельного участка, – 20%; максимальный процент застройки в границах земельного участка, определяемый как отношение суммарной площади земельного участка, которая может быть застроена, ко всей площади земельного участка, – 70%;

максимальный процент застройки в границах земельного участка, определяемый как отношение суммарной площади земельного участка, которая может быть застроена, ко всей площади земельного участка для канатных дорог, объектов благоустройства, фонтанов, малых архитектурных форм, объектов монументально-декоративного искусства, средств визуальной информации, защитных дорожных сооружений, элементов обустройства автомобильных дорог, искусственных дорожных сооружений, автостоянок, подземных автостоянок, механизированных автостоянок, подземных механизированных автостоянок с эксплуатируемой кровлей (площадки отдыха, спортивные площадки, игровые площадки, озелененные территории, иные объекты благоустройства), открытых площадок для стоянки транспортных средств, объектов железнодорожного транспорта, парковок (парковочных мест), объектов метрополитена, диспетчерских пунктов, объектов коммунального назначения, автономных источников электроснабжения, линий электропередач, комплектных трансформаторных подстанций наружной установки, трансформаторных подстанций, центральных тепловых пунктов, мини-ТЭЦ, котельных, распределительных пунктов, тяговых подстанций, автономных источников теплоснабжения, насосных станций, очистных сооружений ливневой канализации, объектов инженерно-технического назначения, контрольно-пропускных пунктов, гидротехнических объектов, сооружений связи, строительных площадок, общественных уборных устанавливается равным всей площади земельного участка за исключением площади, занятой минимальными отступами от границ земельного участка;

минимальный процент застройки в границах земельного участка, определяемый как отношение суммарной площади земельного участка, которая должна быть застроена, ко всей площади земельного участка, для автозаправочных станций, автомобильных газозаправочных станций – 10 %;

минимальный процент застройки в границах земельного участка, определяемый как отношение суммарной площади земельного участка, которая должна быть застроена, ко всей площади земельного участка для пожарных депо – 5 %.

3. В случае если земельный участок или объект капитального строительства на-

ходится в границах зоны с особыми условиями использования территорий, на них устанавливаются ограничения использования в соответствии с законодательством Российской Федерации.

Статья 50. Зона кладбищ и крематориев (С-1)

1. Виды разрешенного использования земельных участков и объектов капитального строительства в зоне кладбищ и крематориев (С-1) приведены в таблице статьи 22 настоящих Правил.

2. Предельные размеры земельных участков и предельные параметры разрешенного строительства, реконструкции объектов капитального строительства:

1) предельный максимальный размер земельного участка – 40,0 га, предельный минимальный размер земельного участка – 0,02 га;

предельный минимальный размер земельного участка для подземных автостоянок, механизированных автостоянок, открытых площадок для стоянки транспортных средств – 0,01 га;

предельный минимальный размер земельного участка для объектов благоустройства, фонтанов, малых архитектурных форм, объектов монументально-декоративного искусства, средств визуальной информации, защитных дорожных сооружений, элементов обустройства автомобильных дорог, искусственных дорожных сооружений, объектов метрополитена, диспетчерских пунктов, объектов коммунального назначения, автономных источников электроснабжения, линий электропередач, комплектных трансформаторных подстанций наружной установки, трансформаторных подстанций, центральных тепловых пунктов, мини-ТЭЦ, котельных, распределительных пунктов, автономных источников теплоснабжения, насосных станций, очистных сооружений ливневой канализации, объектов инженерно-технического назначения, контрольно-пропускных пунктов, гидротехнических объектов, сооружений связи, строительных площадок, общественных уборных – 0,001 га;

предельный максимальный размер земельного участка для нестационарных объектов – 0,1 га, предельный минимальный размер земельного участка для нестационарных объектов – 0,004 га;

2) минимальный отступ от границ земельного участка, за пределами которых запрещено строительство зданий, строений, сооружений, – 3 м;

минимальный отступ от границ земельного участка, за пределами которых запрещено строительство зданий, строений, сооружений, для защитных дорожных сооружений, элементов обустройства автомобильных дорог, искусственных дорожных сооружений, автостоянок, подземных автостоянок, механизированных автостоянок, открытых площадок для стоянки транспортных средств, объектов метрополитена, диспетчерских пунктов, объектов коммунального назначения, автономных источников электроснабжения, линий электропередач, комплектных трансформаторных подстанций наружной установки, трансформаторных подстанций, центральных тепловых пунктов, мини-ТЭЦ, котельных,

распределительных пунктов, автономных источников теплоснабжения, насосных станций, очистных сооружений ливневой канализации, объектов инженерно-технического назначения, контрольно-пропускных пунктов, гидротехнических объектов, сооружений связи – 1 м;

минимальный отступ от границ земельного участка, за пределами которых запрещено строительство зданий, строений, сооружений, для объектов благоустройства, фонтанов, малых архитектурных форм, объектов монументально-декоративного искусства, средств визуальной информации, строительных площадок, общественных уборных при условии соблюдения безопасности для жизни или здоровья человека, окружающей среды, объектов культурного наследия – 0 м;

3) предельное максимальное количество надземных этажей зданий, строений, сооружений – 3 этажа;

4) максимальный процент застройки в границах земельного участка, определяемый как отношение суммарной площади земельного участка, которая может быть застроена, ко всей площади земельного участка, – 70 %;

максимальный процент застройки в границах земельного участка, определяемый как отношение суммарной площади земельного участка, которая может быть застроена, ко всей площади земельного участка для объектов благоустройства, фонтанов, малых архитектурных форм, объектов монументально-декоративного искусства, средств визуальной информации, защитных дорожных сооружений, элементов обустройства автомобильных дорог, искусственных дорожных сооружений, автостоянок, подземных автостоянок, механизированных автостоянок, открытых площадок для стоянки транспортных средств, объектов метрополитена, диспетчерских пунктов, объектов коммунального назначения, автономных источников электроснабжения, линий электропередач, комплектных трансформаторных подстанций наружной установки, трансформаторных подстанций, центральных тепловых пунктов, мини-ТЭЦ, котельных, распределительных пунктов, автономных источников теплоснабжения, насосных станций, очистных сооружений ливневой канализации, объектов инженерно-технического назначения, контрольно-пропускных пунктов, гидротехнических объектов, сооружений связи, строительных площадок, общественных уборных устанавливается равным всей площади земельного участка за исключением площади, занятой минимальными отступами от границ земельного участка.

3. В случае если земельный участок или объект капитального строительства находится в границах зоны с особыми условиями использования территорий, на них устанавливаются ограничения использования в соответствии с законодательством Российской Федерации.

Статья 51. Зона объектов санитарно-технического назначения (С-2)

1. Виды разрешенного использования земельных участков и объектов капитального строительства в зоне объектов санитарно-технического назначения (С-2) при-

введены в таблице статьи 22 настоящих Правил.

2. Предельные размеры земельных участков и предельные параметры разрешенного строительства, реконструкции объектов капитального строительства:

1) предельный максимальный размер земельного участка – 50,0 га, предельный минимальный размер земельного участка – 0,06 га;

предельный минимальный размер земельного участка для подземных автостоянок, механизированных автостоянок, открытых площадок для стоянки транспортных средств – 0,01 га;

предельный минимальный размер земельного участка для объектов благоустройства, средств визуальной информации, защитных дорожных сооружений, элементов обустройства автомобильных дорог, искусственных дорожных сооружений, диспетчерских пунктов, объектов коммунального назначения, автономных источников электроснабжения, линий электропередач, комплектных трансформаторных подстанций наружной установки, трансформаторных подстанций, центральных тепловых пунктов, мини-ТЭЦ, котельных, распределительных пунктов, тяговых подстанций, автономных источников теплоснабжения, насосных станций, очистных сооружений ливневой канализации, объектов инженерно-технического назначения, контрольно-пропускных пунктов, гидротехнических объектов, сооружений связи, строительных площадок, общественных уборных – 0,001 га;

предельный максимальный размер земельного участка для нестационарных объектов – 0,1 га, предельный минимальный размер земельного участка для нестационарных объектов – 0,004 га;

2) минимальный отступ от границ земельного участка, за пределами которых запрещено строительство зданий, строений, сооружений, – 3 м;

минимальный отступ от границ земельного участка, за пределами которых запрещено строительство зданий, строений, сооружений, для защитных дорожных сооружений, элементов обустройства автомобильных дорог, искусственных дорожных сооружений, автостоянок, подземных автостоянок, механизированных автостоянок, территорий гаражных и гаражно-строительных кооперативов, открытых площадок для стоянки транспортных средств, диспетчерских пунктов, объектов коммунального назначения, автономных источников электроснабжения, линий электропередач, комплектных трансформаторных подстанций наружной установки, трансформаторных подстанций, центральных тепловых пунктов, мини-ТЭЦ, котельных, распределительных пунктов, тяговых подстанций, автономных источников теплоснабжения, насосных станций, очистных сооружений ливневой канализации, объектов инженерно-технического назначения, контрольно-пропускных пунктов, гидротехнических объектов, сооружений связи – 1 м;

минимальный отступ от границ земельного участка, за пределами которых запрещено строительство зданий, строений, сооружений, для объектов благоустройства, средств визуальной информации, строительных площадок, общественных уборных при условии соблюдения безопасности для жизни или здоровья человека, окружающей среды, объектов культурного наследия – 0 м;

3) предельное максимальное количество надземных этажей зданий, строений, сооружений – 3 этажа;

4) максимальный процент застройки в границах земельного участка, определяемый как отношение суммарной площади земельного участка, которая может быть застроена, ко всей площади земельного участка, – 70 %;

максимальный процент застройки в границах земельного участка, определяемый как отношение суммарной площади земельного участка, которая может быть застроена, ко всей площади земельного участка для объектов благоустройства, средств визуальной информации, защитных дорожных сооружений, элементов обустройства автомобильных дорог, искусственных дорожных сооружений, автостоянок, подземных автостоянок, механизированных автостоянок, территорий гаражных и гаражно-строительных кооперативов, открытых площадок для стоянки транспортных средств, диспетчерских пунктов, объектов коммунального назначения, автономных источников электроснабжения, линий электропередач, комплектных трансформаторных подстанций наружной установки, трансформаторных подстанций, центральных тепловых пунктов, мини-ТЭЦ, котельных, распределительных пунктов, тяговых подстанций, автономных источников теплоснабжения, насосных станций, очистных сооружений ливневой канализации, объектов инженерно-технического назначения, контрольно-пропускных пунктов, гидротехнических объектов, сооружений связи, строительных площадок, общественных уборных устанавливается равным всей площади земельного участка за исключением площади, занятой минимальными отступами от границ земельного участка.

3. В случае если земельный участок или объект капитального строительства находится в границах зоны с особыми условиями использования территорий, на них устанавливаются ограничения использования в соответствии с законодательством Российской Федерации.

Статья 52. Зона военных и иных режимных объектов и территорий (С-3)

1. Виды разрешенного использования земельных участков и объектов капитального строительства в зоне военных и иных режимных объектов и территорий (С-3) приведены в таблице статьи 22 настоящих Правил.

2. Предельные размеры земельных участков и предельные параметры разрешенного строительства, реконструкции объектов капитального строительства:

1) предельный максимальный размер земельного участка – 260,0 га, предельный минимальный размер земельного участка – 0,1 га;

предельный минимальный размер земельного участка для подземных автостоянок, механизированных автостоянок, открытых площадок для стоянки транспортных средств – 0,01 га;

предельный минимальный размер земельного участка для объектов благоустройства, фонтанов, малых архитектурных форм, объектов монументально-декоративного искусства, средств визуальной информации, защитных дорожных

сооружений, элементов обустройства автомобильных дорог, искусственных дорожных сооружений, диспетчерских пунктов, объектов коммунального назначения, автономных источников электроснабжения, линий электропередач, комплектных трансформаторных подстанций наружной установки, трансформаторных подстанций, центральных тепловых пунктов, мини-ТЭЦ, котельных, распределительных пунктов, тяговых подстанций, автономных источников теплоснабжения, насосных станций, очистных сооружений ливневой канализации, объектов инженерно-технического назначения, контрольно-пропускных пунктов, гидротехнических объектов, сооружений связи, строительных площадок, общественных уборных – 0,001 га;

предельный максимальный размер земельного участка для размещения металлических гаражей в соответствии со статьей 34 Земельного кодекса Российской Федерации – 0,002 га;

2) минимальный отступ от границ земельного участка, за пределами которых запрещено строительство зданий, строений, сооружений, – 3 м;

минимальный отступ от границ земельного участка, за пределами которых запрещено строительство зданий, строений, сооружений, для защитных дорожных сооружений, элементов обустройства автомобильных дорог, искусственных дорожных сооружений, автостоянок, подземных автостоянок, механизированных автостоянок, гаражей, территорий гаражных и гаражно-строительных кооперативов, открытых площадок для стоянки транспортных средств, диспетчерских пунктов, объектов коммунального назначения, автономных источников электроснабжения, линий электропередач, комплектных трансформаторных подстанций наружной установки, трансформаторных подстанций, центральных тепловых пунктов, мини-ТЭЦ, котельных, распределительных пунктов, тяговых подстанций, автономных источников теплоснабжения, насосных станций, очистных сооружений ливневой канализации, объектов инженерно-технического назначения, контрольно-пропускных пунктов, гидротехнических объектов, сооружений связи – 1 м;

минимальный отступ от границ земельного участка, за пределами которых запрещено строительство зданий, строений, сооружений, для объектов благоустройства, фонтанов, малых архитектурных форм, объектов монументально-декоративного искусства, средств визуальной информации, строительных площадок, общественных уборных при условии соблюдения безопасности для жизни или здоровья человека, окружающей среды, объектов культурного наследия – 0 м;

3) предельное максимальное количество надземных этажей зданий, строений, сооружений – 25 этажей;

4) максимальный процент застройки в границах земельного участка, определяемый как отношение суммарной площади земельного участка, которая может быть застроена, ко всей площади земельного участка, – 60%;

максимальный процент застройки в границах земельного участка, определяемый как отношение суммарной площади земельного участка, которая может быть застроена, ко всей площади земельного участка для объектов благоустройства,

фонтанов, малых архитектурных форм, объектов монументально-декоративного искусства, средств визуальной информации, защитных дорожных сооружений, элементов обустройства автомобильных дорог, искусственных дорожных сооружений, автостоянок, подземных автостоянок, механизированных автостоянок, гаражей, территорий гаражных и гаражно-строительных кооперативов, открытых площадок для стоянки транспортных средств, диспетчерских пунктов, объектов коммунального назначения, автономных источников электроснабжения, линий электропередач, комплектных трансформаторных подстанций наружной установки, трансформаторных подстанций, центральных тепловых пунктов, мини-ТЭЦ, котельных, распределительных пунктов, тяговых подстанций, автономных источников теплоснабжения, насосных станций, очистных сооружений ливневой канализации, объектов инженерно-технического назначения, контрольно-пропускных пунктов, гидротехнических объектов, сооружений связи, строительных площадок, общественных уборных устанавливается равным всей площади земельного участка за исключением площади, занятой минимальными отступами от границ земельного участка.

3. В случае если земельный участок или объект капитального строительства находится в границах зоны с особыми условиями использования территорий, на них устанавливаются ограничения использования в соответствии с законодательством Российской Федерации.

Статья 53. Зона ведения садоводства и огородничества (СХ-1)

1. Виды разрешенного использования земельных участков и объектов капитального строительства в зоне ведения садоводства и огородничества (СХ-1) приведены в таблице статьи 22 настоящих Правил.

2. Предельные размеры земельных участков и предельные параметры разрешенного строительства, реконструкции объектов капитального строительства:

1) предельный максимальный размер земельного участка, кроме садового и огородного земельного участка – 250,0 га, предельный минимальный размер земельного участка – 0,1 га;

предельный максимальный и минимальный размер земельного участка, предоставляемого в собственность граждан из находящихся в государственной или муниципальной собственности земель для садоводства, огородничества устанавливается законом Новосибирской области;

предельный минимальный размер земельного участка для объектов благоустройства, защитных дорожных сооружений, элементов обустройства автомобильных дорог, искусственных дорожных сооружений, диспетчерских пунктов, объектов коммунального назначения, автономных источников электроснабжения, линий электропередач, комплектных трансформаторных подстанций наружной установки, трансформаторных подстанций, центральных тепловых пунктов, мини-ТЭЦ, котельных, распределительных пунктов, тяговых подстанций, автономных источников

теплоснабжения, насосных станций, очистных сооружений ливневой канализации, объектов инженерно-технического назначения, контрольно-пропускных пунктов, гидротехнических объектов, сооружений связи, строительных площадок, общественных уборных – 0,001 га;

предельный максимальный размер земельного участка для нестационарных объектов – 0,1 га, предельный минимальный размер земельного участка для нестационарных объектов – 0,004 га;

2) минимальный отступ от границ земельного участка, за пределами которых запрещено строительство зданий, строений, сооружений, – 3 м (минимальный отступ не устанавливается при условии согласования с правообладателем смежного земельного участка с соблюдением технических регламентов);

минимальный отступ от границ земельного участка, за пределами которых запрещено строительство зданий, строений, сооружений, для защитных дорожных сооружений, элементов обустройства автомобильных дорог, искусственных дорожных сооружений, диспетчерских пунктов, объектов коммунального назначения, автономных источников электроснабжения, линий электропередач, комплектных трансформаторных подстанций наружной установки, трансформаторных подстанций, центральных тепловых пунктов, мини-ТЭЦ, котельных, распределительных пунктов, автономных источников теплоснабжения, насосных станций, очистных сооружений ливневой канализации, объектов инженерно-технического назначения, контрольно-пропускных пунктов, гидротехнических объектов, сооружений связи – 1 м;

минимальный отступ от границ земельного участка, за пределами которых запрещено строительство зданий, строений, сооружений, для объектов благоустройства, строительных площадок, общественных уборных при условии соблюдения безопасности для жизни или здоровья человека, окружающей среды, объектов культурного наследия – 0 м;

минимальный отступ от границ земельного участка, за пределами которых запрещено строительство зданий, строений, сооружений, для набережных, причалов, пристаней, стоянок водного транспорта, берегоукрепительных сооружений – 0 м по границе с водным объектом;

3) предельное максимальное количество надземных этажей зданий, строений, сооружений – 2 этажа;

4) максимальный процент застройки в границах садового и огородного земельного участка, определяемый как отношение суммарной площади земельного участка, которая может быть застроена, ко всей площади земельного участка, – 30%;

максимальный процент застройки в границах земельного участка, определяемый как отношение суммарной площади земельного участка, которая может быть застроена, ко всей площади земельного участка для объектов благоустройства, защитных дорожных сооружений, элементов обустройства автомобильных дорог, искусственных дорожных сооружений, диспетчерских пунктов, объектов коммунального назначения, автономных источников электроснабжения, линий электропередач, комплектных трансформаторных подстанций наружной

установки, трансформаторных подстанций, центральных тепловых пунктов, мини-ТЭЦ, котельных, распределительных пунктов, автономных источников теплоснабжения, насосных станций, очистных сооружений ливневой канализации, объектов инженерно-технического назначения, контрольно-пропускных пунктов, гидротехнических объектов, сооружений связи, строительных площадок, общественных уборных устанавливается равным всей площади земельного участка за исключением площади, занятой минимальными отступами от границ земельного участка;

максимальный процент застройки, определяемый как отношение суммарной площади земельного участка, которая может быть застроена, ко всей площади земельного участка, для иных объектов – 70 %;

минимальный процент застройки в границах земельного участка, определяемый как отношение суммарной площади земельного участка, которая должна быть застроена, ко всей площади земельного участка для зданий и сооружений для хранения средств пожаротушения – 5 %.

3. В случае если земельный участок или объект капитального строительства находится в границах зоны с особыми условиями использования территорий, на них устанавливаются ограничения использования в соответствии с законодательством Российской Федерации.

Статья 54. Зона объектов сельскохозяйственного использования (СХ-2)

1. Виды разрешенного использования земельных участков и объектов капитального строительства в зоне объектов сельскохозяйственного использования (СХ-2) приведены в таблице статьи 22 настоящих Правил.

2. Предельные размеры земельных участков и предельные параметры разрешенного строительства, реконструкции объектов капитального строительства:

1) предельный максимальный размер земельного участка – 250,0 га, предельный минимальный размер земельного участка – 0,1 га;

предельный минимальный размер земельного участка для объектов благоустройства, защитных дорожных сооружений, элементов обустройства автомобильных дорог, искусственных дорожных сооружений, диспетчерских пунктов, объектов коммунального назначения, автономных источников электроснабжения, линий электропередач, комплектных трансформаторных подстанций наружной установки, трансформаторных подстанций, центральных тепловых пунктов, мини-ТЭЦ, котельных, распределительных пунктов, автономных источников теплоснабжения, насосных станций, очистных сооружений ливневой канализации, объектов инженерно-технического назначения, контрольно-пропускных пунктов, гидротехнических объектов, сооружений связи, строительных площадок, общественных уборных – 0,001 га;

предельный максимальный размер земельного участка для нестационарных объектов – 0,1 га, предельный минимальный размер земельного участка для нестационарных объектов – 0,004 га;

2) минимальный отступ от границ земельного участка, за пределами которых запрещено строительство зданий, строений, сооружений, – 3 м (минимальный отступ не устанавливается при условии согласования с правообладателем смежного земельного участка с соблюдением технических регламентов);

минимальный отступ от границ земельного участка, за пределами которых запрещено строительство зданий, строений, сооружений, для защитных дорожных сооружений, элементов обустройства автомобильных дорог, искусственных дорожных сооружений, автостоянок, гаражей, территорий гаражных и гаражно-строительных кооперативов, открытых площадок для стоянки транспортных средств, диспетчерских пунктов, объектов коммунального назначения, автономных источников электроснабжения, линий электропередач, комплектных трансформаторных подстанций наружной установки, трансформаторных подстанций, центральных тепловых пунктов, мини-ТЭЦ, котельных, распределительных пунктов, автономных источников теплоснабжения, насосных станций, очистных сооружений ливневой канализации, объектов инженерно-технического назначения, контрольно-пропускных пунктов, гидротехнических объектов, сооружений связи – 1 м;

минимальный отступ от границ земельного участка, за пределами которых запрещено строительство зданий, строений, сооружений, для объектов благоустройства, строительных площадок, общественных уборных при условии соблюдения безопасности для жизни или здоровья человека, окружающей среды, объектов культурного наследия – 0 м;

минимальный отступ от границ земельного участка, за пределами которых запрещено строительство зданий, строений, сооружений, для набережных, причалов, пристаней, стоянок водного транспорта, берегоукрепительных сооружений – 0 м по границе с водным объектом;

предельный максимальный размер земельного участка для нестационарных объектов – 0,1 га;

3) предельное максимальное количество надземных этажей зданий, строений, сооружений – 3 этажа;

4) максимальный процент застройки, определяемый как отношение суммарной площади земельного участка, которая может быть застроена, ко всей площади земельного участка, для иных объектов – 70 %;

максимальный процент застройки в границах земельного участка, определяемый как отношение суммарной площади земельного участка, которая может быть застроена, ко всей площади земельного участка для объектов благоустройства, защитных дорожных сооружений, элементов обустройства автомобильных дорог, искусственных дорожных сооружений, автостоянок, гаражей, территорий гаражных и гаражно-строительных кооперативов, открытых площадок для стоянки транспортных средств, диспетчерских пунктов, объектов

коммунального назначения, автономных источников электроснабжения, линий электропередач, комплектных трансформаторных подстанций наружной установки, трансформаторных подстанций, центральных тепловых пунктов, мини-ТЭЦ, котельных, распределительных пунктов, автономных источников теплоснабжения, насосных станций, очистных сооружений ливневой канализации, объектов инженерно-технического назначения, контрольно-пропускных пунктов, гидротехнических объектов, сооружений связи, строительных площадок, общественных уборных устанавливается равным всей площади земельного участка за исключением площади, занятой минимальными отступами от границ земельного участка;

минимальный процент застройки в границах земельного участка, определяемый как отношение суммарной площади земельного участка, которая должна быть застроена, ко всей площади земельного участка для зданий и сооружений для хранения средств пожаротушения – 5 %.

3. В случае если земельный участок или объект капитального строительства находится в границах зоны с особыми условиями использования территорий, на них устанавливаются ограничения использования в соответствии с законодательством Российской Федерации.

Статья 55. Зона стоянок для легковых автомобилей (СА-1)

1. Виды разрешенного использования земельных участков и объектов капитального строительства в зоне стоянок для легковых автомобилей (СА-1) приведены в таблице статьи 22 настоящих Правил.

2. Предельные размеры земельных участков и предельные параметры разрешенного строительства, реконструкции объектов капитального строительства:

1) предельный максимальный размер земельного участка – 8,0 га, предельный минимальный размер земельного участка – 0,1 га;

предельный минимальный размер земельного участка для подземных автостоянок, механизированных автостоянок, открытых площадок для стоянки транспортных средств – 0,01 га;

предельный минимальный размер земельного участка для объектов благоустройства, защитных дорожных сооружений, элементов обустройства автомобильных дорог, искусственных дорожных сооружений, диспетчерских пунктов, автономных источников электроснабжения, линий электропередач, комплектных трансформаторных подстанций наружной установки, трансформаторных подстанций, котельных, распределительных пунктов, автономных источников теплоснабжения, насосных станций, очистных сооружений ливневой канализации, объектов инженерно-технического назначения, контрольно-пропускных пунктов, гидротехнических объектов, сооружений связи, строительных площадок – 0,001 га;

2) минимальный отступ от границ земельного участка, за пределами которых запрещено строительство зданий, строений, сооружений, – 1 м (минимальный от-

ступ не устанавливается при условии согласования с правообладателем смежного земельного участка с соблюдением технических регламентов);

минимальный отступ от границ земельного участка, за пределами которых запрещено строительство зданий, строений, сооружений, для объектов благоустройства, строительных площадок при условии соблюдения безопасности для жизни или здоровья человека, окружающей среды, объектов культурного наследия – 0 м;

3) предельное количество надземных этажей зданий, строений, сооружений – 10 этажей;

4) минимальный процент застройки в границах земельного участка, определяемый как отношение суммарной площади земельного участка, которая должна быть застроена, ко всей площади земельного участка, – 60 %, максимальный процент застройки в границах земельного участка, определяемый как отношение суммарной площади земельного участка, которая может быть застроена, ко всей площади земельного участка, устанавливается равным всей площади земельного участка за исключением площади, занятой минимальными отступами от границ земельного участка.

3. В случае если земельный участок или объект капитального строительства находится в границах зоны с особыми условиями использования территорий, на них устанавливаются ограничения использования в соответствии с законодательством Российской Федерации.

Статья 56. Зона подземных стоянок для легковых автомобилей (СА-2)

1. Виды разрешенного использования земельных участков и объектов капитального строительства в зоне подземных стоянок для легковых автомобилей (СА-2) приведены в таблице статьи 22 настоящих Правил.

2. Предельные размеры земельных участков и предельные параметры разрешенного строительства, реконструкции объектов капитального строительства:

1) предельный максимальный размер земельного участка – 8,0 га, предельный минимальный размер земельного участка – 0,1 га;

предельный минимальный размер земельного участка для подземных автостоянок – 0,01 га;

предельный минимальный размер земельного участка для объектов благоустройства, малых архитектурных форм, объектов монументально-декоративного искусства, защитных дорожных сооружений, элементов обустройства автомобильных дорог, искусственных дорожных сооружений, диспетчерских пунктов, автономных источников электроснабжения, линий электропередач, комплектных трансформаторных подстанций наружной установки, трансформаторных подстанций, распределительных пунктов, автономных источников теплоснабжения, насосных станций, очистных сооружений ливневой канализации, объектов инженерно-технического назначения, контрольно-

пропускных пунктов, гидротехнических объектов, сооружений связи, строительных площадок – 0,001 га;

2) минимальный отступ от границ земельного участка, за пределами которых запрещено строительство зданий, строений, сооружений, – 0 м;

3) предельное количество надземных этажей зданий, строений, сооружений – 1 этаж;

4) максимальный процент застройки в границах земельного участка, определяемый как отношение суммарной площади земельного участка, которая может быть застроена надземными зданиями, строениями, сооружениями, ко всей площади земельного участка, – 10 %, максимальный процент застройки в границах земельного участка, определяемый как отношение площади земельного участка, которая может быть застроена подземной частью объекта, ко всей площади земельного участка, – 90 %;

минимальный процент застройки в границах земельного участка, определяемый как отношение площади земельного участка, которая должна быть застроена подземной частью объекта, ко всей площади земельного участка, – 70%.

3. В случае если земельный участок или объект капитального строительства находится в границах зоны с особыми условиями использования территорий, на них устанавливаются ограничения использования в соответствии с законодательством Российской Федерации.»

1.2. В приложении 2:

1.2.1. Зону улично-дорожной сети (ИТ-3) в границах территории изменить на зону застройки индивидуальными жилыми домами (Ж-7) согласно приложению 1.

1.2.2. Зону улично-дорожной сети (ИТ-3) в границах территории изменить на зону ведения садоводства и огородничества (СХ-1) согласно приложению 2.

1.2.3. Зону улично-дорожной сети (ИТ-3) в границах территории изменить на зону ведения садоводства и огородничества (СХ-1) согласно приложению 3.

1.2.4. Зону улично-дорожной сети (ИТ-3) в границах территории изменить на зону делового, общественного и коммерческого назначения (ОД-1) согласно приложению 4.

1.2.5. Зону природную (Р-1) в границах территории изменить на зону застройки индивидуальными жилыми домами (Ж-7) согласно приложению 5.

1.2.6. Зону озеленения (Р-2) в границах территории изменить на зону ведения садоводства и огородничества (СХ-1) согласно приложению 6.

1.2.7. Зону объектов среднего профессионального и высшего образования, научно-исследовательских организаций (ОД-2) в границах территории изменить на зону застройки жилыми домами смешанной этажности (Ж-1) согласно приложению 7.

1.2.8. Зону коммунальных и складских объектов (П-2) в границах территории изменить на зону природную (Р-1) согласно приложению 8.

1.2.9. Зону застройки средне- и многоэтажными жилыми домами (Ж-1) в границах территории изменить на зону улично-дорожной сети (ИТ-3) согласно приложению 9.

1.2.10. Зону озеленения (Р-2) в границах территории изменить на зону делового, общественного и коммерческого назначения (ОД-1) согласно приложению 10.

1.2.11. Зону объектов здравоохранения (ОД-3) в границах территории изменить на зону делового, общественного и коммерческого назначения (ОД-1) согласно приложению 11.

1.2.12. Зону озеленения (Р-2) в границах территории изменить на зону ведения садоводства и огородничества (СХ-1) согласно приложению 12.

1.2.13. Зону улично-дорожной сети (ИТ-3) в границах территории изменить на зону застройки индивидуальными жилыми домами (Ж-7) согласно приложению 13.

1.2.14. Зону природную (Р-1), зону озеленения (Р-2) в границах территории изменить на зону застройки индивидуальными жилыми домами (Ж-7) согласно приложению 14.

1.2.15. Зону озеленения (Р-2) в границах территории изменить на зону застройки индивидуальными жилыми домами (Ж-7) согласно приложению 15.

1.2.16. Зону объектов среднего профессионального и высшего профессионального образования, научно-исследовательских учреждений (ОД-2) в границах территории изменить на зону застройки жилыми домами смешанной этажности (Ж-1) согласно приложению 16.

1.2.17. Зону озеленения (Р-2) в границах территории изменить на зону ведения садоводства и огородничества (СХ-1) согласно приложению 17.

1.2.18. Зону улично-дорожной сети (ИТ-3) в границах территории изменить на зону застройки жилыми домами смешанной этажности (Ж-1) согласно приложению 18.

1.2.19. Зону озеленения (Р-2) в границах территории изменить на зону застройки индивидуальными жилыми домами (Ж-7) согласно приложению 19.

1.2.20. Зону озеленения (Р-2) в границах территории изменить на зону ведения садоводства и огородничества (СХ-1) согласно приложению 20.

1.2.21. Зону застройки индивидуальными и малоэтажными жилыми домами (Ж-2) в границах территории изменить на зону объектов инженерной инфраструктуры (ИТ-4) согласно приложению 21.

1.2.22. Зону застройки индивидуальными и малоэтажными жилыми домами (Ж-2), зону улично-дорожной сети (ИТ-3) в границах территории изменить на зону объектов инженерной инфраструктуры (ИТ-4) согласно приложению 22.

1.2.23. Зону улично-дорожной сети (ИТ-3) в границах территории изменить на зону делового, общественного и коммерческого назначения (ОД-1) согласно приложению 23.

1.2.24. Зону природную (Р-1) в границах территории изменить на зону застройки индивидуальными жилыми домами (Ж-7) согласно приложению 24.

1.2.25. Зону природную (Р-1) в границах территории изменить на зону ведения садоводства и огородничества (СХ-1) согласно приложению 25.

1.2.26. Зону застройки средне- и многоэтажными жилыми домами (Ж-1) в грани-

цах территории изменить на зону делового, общественного и коммерческого назначения (ОД-1) согласно приложению 26.

1.2.27. Зону улично-дорожной сети (ИТ-3) в границах территории изменить на зону застройки жилыми домами смешанной этажности (Ж-1) согласно приложению 27.

1.2.28. Зону коммунальных и складских объектов (П-2) в границах территории изменить на зону улично-дорожной сети (ИТ-3) согласно приложению 28.

1.2.29. Зону производственных объектов с различными нормативами воздействия на окружающую среду (П-1) в границах территории изменить на зону улично-дорожной сети (ИТ-3) согласно приложению 29.

1.2.30. Зону улично-дорожной сети (ИТ-3) в границах территории изменить на зону застройки жилыми домами смешанной этажности (Ж-1) согласно приложению 30.

1.2.31. Зону застройки средне- и многоэтажными жилыми домами (Ж-1) в границах территории изменить на зону делового, общественного и коммерческого назначения (ОД-1) согласно приложению 31.

1.2.32. Зону природную (Р-1), зону сельскохозяйственного использования (СХ) в границах территории изменить на зону улично-дорожной сети (ИТ-3) согласно приложению 32.

1.2.33. Установить в границах территории зону улично-дорожной сети (ИТ-3) согласно приложению 33.

1.2.34. Зону производственных объектов с различными нормативами воздействия на окружающую среду (П-1) в границах территории изменить на зону объектов здравоохранения (ОД-3) согласно приложению 34.

1.2.35. Зону озеленения (Р-2) в границах территории изменить на зону отдыха и оздоровления (Р-3) согласно приложению 35.

1.2.36. Зону застройки индивидуальными и малоэтажными жилыми домами (Ж-2) в границах территории изменить на зону улично-дорожной сети (ИТ-3) согласно приложению 36.

1.2.37. Зону объектов среднего профессионального и высшего профессионального образования, научно-исследовательских учреждений (ОД-2) в границах территории изменить на зону производственных объектов с различными нормативами воздействия на окружающую среду (П-1) согласно приложению 37.

1.2.38. Зону озеленения (Р-2) в границах территории изменить на зону ведения садоводства и огородничества (СХ-1) согласно приложению 38.

1.2.39. Зону застройки средне- и многоэтажными жилыми домами (Ж-1) в границах территории изменить на зону застройки высотными жилыми домами (Ж-6) согласно приложению 39.

1.2.40. Зону природную (Р-1) в границах территории изменить на зону ведения садоводства и огородничества (СХ-1) согласно приложению 40.

1.2.41. Зону природную (Р-1) в границах территории изменить на зону ведения садоводства и огородничества (СХ-1) согласно приложению 41.

1.2.42. Зону природную (Р-1) в границах территории изменить на зону ведения

садоводства и огородничества (СХ-1) согласно приложению 42.

1.2.43. Зону озеленения (Р-2) в границах территории изменить на зону ведения садоводства и огородничества (СХ-1) согласно приложению 43.

1.2.44. Зону озеленения (Р-2) в границах территории изменить на зону ведения садоводства и огородничества (СХ-1) согласно приложению 44.

1.2.45. Зону озеленения (Р-2) в границах территории изменить на зону ведения садоводства и огородничества (СХ-1) согласно приложению 45.

1.2.46. Зону сооружений и коммуникаций автомобильного, речного, воздушного транспорта, метрополитена (ИТ-2), зону озеленения (Р-2) в границах территории изменить на зону ведения садоводства и огородничества (СХ-1) согласно приложению 46.

1.2.47. Зону озеленения (Р-2) в границах территории изменить на зону коммунальных и складских объектов (П-2) согласно приложению 47.

1.2.48. Зону делового, общественного и коммерческого назначения (ОД-1) в границах территории изменить на зону производственных объектов с различными нормативами воздействия на окружающую среду (П-1) согласно приложению 48.

1.2.49. Зону застройки средне- и многоэтажными жилыми домами (Ж-1) в границах территории изменить на зону коммунальных и складских объектов (П-2) согласно приложению 49.

1.2.50. Зону сооружений и коммуникаций автомобильного, речного, воздушного транспорта, метрополитена (ИТ-2) в границах территории изменить на зону ведения садоводства и огородничества (СХ-1) согласно приложению 50.

1.2.51. Зону делового, общественного и коммерческого назначения (ОД-1) в границах территории изменить на зону улично-дорожной сети (ИТ-3) согласно приложению 51.

1.2.52. Зону отдыха и оздоровления (Р-3) в границах территории изменить на зону улично-дорожной сети (ИТ-3) согласно приложению 52.

1.2.53. Зону производственных объектов с различными нормативами воздействия на окружающую среду (П-1) в границах территории изменить на зону делового, общественного и коммерческого назначения (ОД-1) согласно приложению 53.

1.2.54. Изменить границы территориальных зон в границах территории согласно приложению 54.

1.2.55. Зону улично-дорожной сети (ИТ-3) в границах территории изменить на зону ведения садоводства и огородничества (СХ-1) согласно приложению 55.

1.2.56. Зону улично-дорожной сети (ИТ-3) в границах территории изменить на зону застройки индивидуальными жилыми домами (Ж-7) согласно приложению 56.

1.2.57. Зону коммунальных и складских объектов (П-2) в границах территории изменить на зону ведения садоводства и огородничества (СХ-1) согласно приложению 57.

1.2.58. Зону коммунальных и складских объектов (П-2), зону застройки средне- и многоэтажными жилыми домами (Ж-1), зону улично-дорожной сети (ИТ-3), зону

объектов среднего профессионального и высшего профессионального образования, научно-исследовательских учреждений (ОД-2) в границах территории изменить на зону ведения садоводства и огородничества (СХ-1) согласно приложению 58.

1.2.59. Зону коммунальных и складских объектов (П-2) в границах территории изменить на зону ведения садоводства и огородничества (СХ-1) согласно приложению 59.

1.2.60. Зону озеленения (Р-2) в границах территории изменить на зону ведения садоводства и огородничества (СХ-1) согласно приложению 60.

1.2.61. Зону природную (Р-1), зону озеленения (Р-2) в границах территории изменить на зону ведения садоводства и огородничества (СХ-1) согласно приложению 61.

1.2.62. Зону озеленения (Р-2) в границах территории изменить на зону улично-дорожной сети (ИТ-3) согласно приложению 62.

1.2.63. Зону природную (Р-1) в границах территории изменить на зону ведения садоводства и огородничества (СХ-1) согласно приложению 63.

1.2.64. Зону делового, общественного и коммерческого назначения (ОД-1) в границах территории изменить на зону застройки жилыми домами смешанной этажности (Ж-1) согласно приложению 64.

1.2.65. Зону улично-дорожной сети (ИТ-3) в границах территории изменить на зону делового, общественного и коммерческого назначения (ОД-1) согласно приложению 65.

1.2.66. Зону озеленения (Р-2) в границах территории изменить на зону ведения садоводства и огородничества (СХ-1) согласно приложению 66.

1.2.67. Зону природную (Р-1) в границах территории изменить на зону отдыха и оздоровления (Р-3) согласно приложению 67.

1.2.68. Зону застройки средне- и многоэтажными жилыми домами (Ж-1) в границах территории изменить на зону озеленения (Р-2) согласно приложению 68.

1.2.69. Зону озеленения (Р-2) в границах территории изменить на зону ведения садоводства и огородничества (СХ-1) согласно приложению 69.

1.2.70. Зону озеленения (Р-2) в границах территории изменить на зону ведения садоводства и огородничества (СХ-1) согласно приложению 70.

1.2.71. Зону стоянок для легковых автомобилей (СА) в границах территории изменить на зону объектов спортивного назначения (Р-4) согласно приложению 71.

1.2.72. Зону улично-дорожной сети (ИТ-3) в границах территории изменить на зону застройки индивидуальными жилыми домами (Ж-7) согласно приложению 72.

1.2.73. Зону производственных объектов с различными нормативами воздействия на окружающую среду (П-1) в границах территории изменить на зону ведения садоводства и огородничества (СХ-1) согласно приложению 73.

1.2.74. Зону коммунальных и складских объектов (П-2) в границах территории изменить на зону улично-дорожной сети (ИТ-3) согласно приложению 74.

1.2.75. Зону природную (Р-1) в границах территории изменить на зону производственных объектов с различными нормативами воздействия на окружающую среду (П-1) согласно приложению 75.

1.2.76. Зону застройки индивидуальными и малоэтажными жилыми домами (Ж-2) в границах территории изменить на зону застройки жилыми домами смешанной этажности (Ж-1) согласно приложению 76.

1.2.77. Зону производственных объектов с различными нормативами воздействия на окружающую среду (П-1) в границах территории изменить на зону застройки жилыми домами смешанной этажности (Ж-1) согласно приложению 77.

1.2.78. Зону природную (Р-1) в границах территории изменить на зону ведения садоводства и огородничества (СХ-1) согласно приложению 78.

1.2.79. Зону природную (Р-1) в границах территории изменить на зону ведения садоводства и огородничества (СХ-1) согласно приложению 79.

1.2.80. Зону улично-дорожной сети (ИТ-3) в границах территории изменить на зону застройки жилыми домами смешанной этажности (Ж-1) согласно приложению 80.

1.2.81. Изменить границы территориальных зон в границах территории согласно приложению 81.

1.2.82. Зону застройки средне- и многоэтажными жилыми домами (Ж-1) в границах территории изменить на зону сооружений и коммуникаций автомобильного, речного, воздушного транспорта, метрополитена (ИТ-2) согласно приложению 82.

1.2.83. Зону застройки средне- и многоэтажными жилыми домами (Ж-1) в границах территории изменить на зону улично-дорожной сети (ИТ-3) согласно приложению 83.

1.2.84. Зону улично-дорожной сети (ИТ-3) в границах территории изменить на зону застройки индивидуальными жилыми домами (Ж-7) согласно приложению 84.

1.2.85. Зону улично-дорожной сети (ИТ-3) в границах территории изменить на зону коммунальных и складских объектов (П-2) согласно приложению 85.

1.2.86. Изменить границы территориальных зон в границах территории согласно приложению 86.

1.2.87. Зону коммунальных и складских объектов (П-2) в границах территории изменить на зону делового, общественного и коммерческого назначения (ОД-1) согласно приложению 87.

1.2.88. Установить в границах территории зону сооружений и коммуникаций железнодорожного транспорта (ИТ-1) согласно приложению 88.

1.2.89. Установить в границах территории зону сооружений и коммуникаций железнодорожного транспорта (ИТ-1) согласно приложению 89.

1.2.90. Изменить границы территориальных зон в границах территории согласно приложению 90.

1.2.91. Изменить границы территориальных зон в границах территории согласно приложению 91.

1.2.92. Зону озеленения (Р-2) в границах территории изменить на зону объектов спортивного назначения (Р-4) согласно приложению 92.

1.2.93. Зону делового, общественного и коммерческого назначения (ОД-1) в гра-

ницах территории изменить на зону объектов спортивного назначения (Р-4) согласно приложению 93.

1.2.94. Зону застройки средне- и многоэтажными жилыми домами (Ж-1) в границах территории изменить на зону застройки индивидуальными жилыми домами (Ж-7) согласно приложению 94.

1.2.95. Зону делового, общественного и коммерческого назначения (ОД-1) в границах территории изменить на зону объектов здравоохранения (ОД-3) согласно приложению 95.

1.2.96. Зону застройки индивидуальными и малоэтажными жилыми домами (Ж-2) в границах территории изменить на зону объектов дошкольного, начального общего, основного общего и среднего общего образования (ОД-5) согласно приложению 96.

1.2.97. Зону объектов спортивного назначения (Р-4) в границах территории изменить на зону делового, общественного и коммерческого назначения (ОД-1) согласно приложению 97.

1.2.98. Зону застройки средне- и многоэтажными жилыми домами (Ж-1) в границах территории изменить на зону застройки индивидуальными жилыми домами (Ж-7) согласно приложению 98.

1.2.99. Зону делового, общественного и коммерческого назначения (ОД-1) в границах территории изменить на зону застройки жилыми домами смешанной этажности (Ж-1) согласно приложению 99.

1.2.100. Зону сельскохозяйственного использования (СХ) в границах территории изменить на зону застройки индивидуальными жилыми домами (Ж-7) согласно приложению 100.

1.2.101. Зону улично-дорожной сети (ИТ-3), зону коммунальных и складских объектов (П-2) в границах территории изменить на зону застройки жилыми домами смешанной этажности (Ж-1) согласно приложению 101.

1.2.102. Изменить границы территориальных зон в границах территории согласно приложению 102.

1.2.103. Зону застройки средне- и многоэтажными жилыми домами (Ж-1) в границах территории изменить на зону стоянок для легковых автомобилей (СА-1) согласно приложению 103.

1.2.104. Зону природную (Р-1), зону озеленения (Р-2) в границах территории изменить на зону ведения садоводства и огородничества (СХ-1) согласно приложению 104.

1.2.105. Изменить границы территориальных зон в границах территории согласно приложению 105.

1.2.106. Зону улично-дорожной сети (ИТ-3) в границах территории изменить на зону застройки жилыми домами смешанной этажности (Ж-1) согласно приложению 106.

1.2.107. Зону озеленения (Р-2) в границах территории изменить на зону делового, общественного и коммерческого назначения (ОД-1) согласно приложению 107.

1.2.108. Зону улично-дорожной сети (ИТ-3) в границах территории изменить на

зону застройки сезонного проживания (Ж-8) согласно приложению 108.

1.2.109. Зону озеленения (Р-2) в границах территории изменить на зону ведения садоводства и огородничества (СХ-1) согласно приложению 109.

1.2.110. Зону улично-дорожной сети (ИТ-3), зону озеленения (Р-2) в границах территории изменить на зону делового, общественного и коммерческого назначения (ОД-1) согласно приложению 110.

1.2.111. Зону озеленения (Р-2) в границах территории изменить на зону ведения садоводства и огородничества (СХ-1) согласно приложению 111.

1.2.112. Зону природную (Р-1) в границах территории изменить на зону производственных объектов с различными нормативами воздействия на окружающую среду (П-1) согласно приложению 112.

1.2.113. Зону озеленения (Р-2) в границах территории изменить на зону застройки индивидуальными жилыми домами (Ж-7) согласно приложению 113.

1.2.114. Зону застройки средне- и многоэтажными жилыми домами (Ж-1), зону делового, общественного и коммерческого назначения (ОД-1), зону улично-дорожной сети (ИТ-3) в границах территории изменить на зону озеленения (Р-2) согласно приложению 114.

1.2.115. Зону делового, общественного и коммерческого назначения (ОД-1), зону улично-дорожной сети (ИТ-3) в границах территории изменить на зону коммунальных и складских объектов (П-2) согласно приложению 115.

1.2.116. Зону застройки средне- и многоэтажными жилыми домами (Ж-1), зону делового, общественного и коммерческого назначения (ОД-1) в границах территории изменить на зону объектов среднего профессионального и высшего образования, научно-исследовательских организаций (ОД-2) согласно приложению 116.

1.2.117. Зону улично-дорожной сети (ИТ-3) в границах территории изменить на зону застройки жилыми домами смешанной этажности (Ж-1) согласно приложению 117.

1.2.118. Зону улично-дорожной сети (ИТ-3) в границах территории изменить на зону делового, общественного и коммерческого назначения (ОД-1) согласно приложению 118.

1.2.119. Зону застройки индивидуальными и малоэтажными жилыми домами (Ж-2) в границах территории изменить на зону ведения садоводства и огородничества (СХ-1) согласно приложению 119.

1.2.120. Зону делового, общественного и коммерческого назначения (ОД-1), зону улично-дорожной сети (ИТ-3) в границах территории изменить на зону производственных объектов с различными нормативами воздействия на окружающую среду (П-1) согласно приложению 120.

1.2.121. Зону улично-дорожной сети (ИТ-3) в границах территории изменить на зону делового, общественного и коммерческого назначения (ОД-1) согласно приложению 121.

1.2.122. Зону природную (Р-1) в границах территории изменить на зону застройки жилыми домами смешанной этажности (Ж-1) согласно приложению 122.

1.2.123. Изменить границы территориальных зон в границах территории соглас-

но приложению 123.

1.2.124. Зону озеленения (Р-2) в границах территории изменить на зону объектов дошкольного, начального общего, основного общего и среднего общего образования (ОД-5) согласно приложению 124.

1.2.125. Изменить границы территориальных зон в границах территории согласно приложению 125.

1.2.126. Установить в границах территории зону застройки индивидуальными жилыми домами (Ж-7) согласно приложению 126.

1.2.127. Установить в границах территории зону застройки малоэтажными жилыми домами (Ж-2) согласно приложению 127.

1.2.128. Изменить границы территориальных зон в границах территории согласно приложению 128.

1.2.129. Установить в границах территории зону ведения садоводства и огородничества (СХ-1) согласно приложению 129.

1.2.130. Установить в границах территории зону коммунальных и складских объектов (П-2) согласно приложению 130.

1.2.131. Установить в границах территории зону коммунальных и складских объектов (П-2) согласно приложению 131.

1.2.132. Установить в границах территории зону ведения садоводства и огородничества (СХ-1) согласно приложению 132.

1.2.133. Установить в границах территории зону военных и иных режимных объектов и территорий (С-3) согласно приложению 133.

1.2.134. Установить границы территориальных зон в границах территории согласно приложению 134.

1.2.135. Зону коммунальных и складских объектов (П-2) в границах территории изменить на зону природную (Р-1) согласно приложению 135.

1.2.136. Зону стоянок для легковых автомобилей (СА) в границах территории изменить на зону объектов дошкольного, начального общего, основного общего и среднего общего образования (ОД-5) согласно приложению 136.

1.2.137. Установить в границах территории зону объектов здравоохранения (ОД-3) согласно приложению 137.

1.2.138. Изменить границы территориальных зон в границах территории согласно приложению 138.

1.2.139. Зону озеленения (Р-2) в границах территории изменить на зону объектов спортивного назначения (Р-4) согласно приложению 139.

1.2.140. Зону делового, общественного и коммерческого назначения (ОД-1) в границах территории изменить на зону застройки жилыми домами смешанной этажности (Ж-1) согласно приложению 140.

1.2.141. Зону застройки средне- и многоэтажными жилыми домами (Ж-1) в границах территории изменить на зону объектов дошкольного, начального общего, основного общего и среднего общего образования (ОД-5) согласно приложению 141.

1.2.142. Изменить границы территориальных зон в границах территории согласно приложению 142.

1.2.143. Зону застройки средне- и многоэтажными жилыми домами (Ж-1) в границах территории изменить на зону объектов дошкольного, начального общего, основного общего и среднего общего образования (ОД-5) согласно приложению 143.

1.2.144. Зону объектов инженерной инфраструктуры (ИТ-4) в границах территории изменить на зону застройки жилыми домами смешанной этажности (Ж-1) согласно приложению 144.

1.2.145. Зону коммунальных и складских объектов (П-2), зону улично-дорожной сети (ИТ-3) в границах территории изменить на зону озеленения (Р-2) согласно приложению 145.

1.2.146. Изменить границы территориальных зон в границах территории согласно приложению 146.

1.2.147. Зону объектов среднего профессионального и высшего профессионального образования, научно-исследовательских учреждений (ОД-2) в границах территории изменить на зону объектов высшего образования, научно-исследовательских организаций в условиях сохранения природного ландшафта (РУ) согласно приложению 147.

1.2.148. Зону застройки средне- и многоэтажными жилыми домами (Ж-1) в границах территории изменить на зону улично-дорожной сети (ИТ-3) согласно приложению 148.

1.2.149. Зону озеленения (Р-2) в границах территории изменить на зону отдыха и озеленения (Р-3) согласно приложению 149.

1.2.150. Изменить границы территориальных зон в границах территории согласно приложению 150.

1.2.151. Изменить границы территориальных зон в границах территории согласно приложению 151.

1.2.152. Зону коммунальных и складских объектов (П-2) в границах территории изменить на зону объектов спортивного назначения (Р-4) согласно приложению 152.

1.2.153. Изменить границы территориальных зон в границах территории согласно приложению 153.

1.2.154. Зону застройки индивидуальными и малоэтажными жилыми домами (Ж-2) в границах территории изменить на зону делового, общественного и коммерческого назначения (ОД-1) согласно приложению 154.

1.2.155. Зону улично-дорожной сети (ИТ-3) в границах территории изменить на зону застройки жилыми домами смешанной этажности (Ж-1) согласно приложению 155.

1.2.156. Зону делового, общественного и коммерческого назначения (ОД-1) в границах территории изменить на зону коммунальных и складских объектов (П-2) согласно приложению 156.

1.2.157. Зону делового, общественного и коммерческого назначения (ОД-1) в границах территории изменить на зону коммунальных и складских объектов (П-2) согласно приложению 157.

1.2.158. Изменить границы территориальных зон в границах территории согласно приложению 158.

1.2.159. Зону озеленения (Р-2) в границах территории изменить на зону коммунальных и складских объектов (П-2) согласно приложению 159.

1.2.160. Установить в границах территории зону производственных объектов с различными нормативами воздействия на окружающую среду (П-1) согласно приложению 160.

1.2.161. Зону коммунальных и складских (П-2), зону улично-дорожной сети (ИТ-3) в границах территории изменить на зону сооружений и коммуникаций автомобильного, речного, воздушного транспорта, метрополитена (ИТ-2) согласно приложению 161.

1.2.162. Установить в границах территории зону озеленения (Р-2) согласно приложению 162.

1.2.163. Установить в границах территории зону природную (Р-1) согласно приложению 163.

1.2.164. Зону делового, общественного и коммерческого назначения (ОД-1) в границах территории изменить на зону улично-дорожной сети (ИТ-3) согласно приложению 164.

1.2.165. Изменить границы территориальных зон в границах территории согласно приложению 165.

1.2.166. Зону делового, общественного и коммерческого назначения (ОД-1) в границах территории изменить на зону озеленения (Р-2) согласно приложению 166.

1.2.167. Зону улично-дорожной сети (ИТ-3) в границах территории изменить на зону делового, общественного и коммерческого назначения (ОД-1) согласно приложению 167.

1.2.168. Зону улично-дорожной сети (ИТ-3) в границах территории изменить на зону делового, общественного и коммерческого назначения (ОД-1) согласно приложению 168.

1.2.169. Зону улично-дорожной сети (ИТ-3) в границах территории изменить на зону производственных объектов с различными нормативами воздействия на окружающую среду (П-1) согласно приложению 169.

1.2.170. Зону стоянок для легковых автомобилей (СА) в границах территории изменить на зону застройки жилыми домами смешанной этажности (Ж-1) согласно приложению 170.

1.2.171. Установить в границах территории зону улично-дорожной сети (ИТ-3) согласно приложению 171.

1.2.172. Зону застройки индивидуальными и малоэтажными жилыми домами (Ж-2) в границах территории изменить на зону объектов дошкольного, начального общего, основного общего и среднего общего образования (ОД-5) согласно приложению 172.

1.2.173. Изменить границы территориальных зон в границах территории согласно приложению 173.

1.2.174. Зону улично-дорожной сети (ИТ-3), зону застройки средне- и много-

этажными жилыми домами (Ж-1) в границах территории изменить на зону озеленения (Р-2) согласно приложению 174.

1.2.175. Зону делового, общественного и коммерческого назначения (ОД-1), зону улично-дорожной сети (ИТ-3), зону застройки средне- и многоэтажными жилыми домами (Ж-1) в границах территории изменить на зону озеленения (Р-2) согласно приложению 175.

1.2.176. Зону улично-дорожной сети (ИТ-3), зону застройки средне- и многоэтажными жилыми домами (Ж-1) в границах территории изменить на зону озеленения (Р-2) согласно приложению 176.

1.2.177. Зону делового, общественного и коммерческого назначения (ОД-1) в границах территории изменить на зону застройки жилыми домами смешанной этажности (Ж-1) согласно приложению 177.

1.2.178. Зону коммунальных и складских объектов (П-2) в границах территории изменить на зону делового, общественного и коммерческого назначения (ОД-1) согласно приложению 178.

1.2.179. Зону озеленения (Р-2) в границах территории изменить на зону застройки индивидуальными жилыми домами (Ж-7) согласно приложению 179.

1.2.180. Зону улично-дорожной сети (ИТ-3) в границах территории изменить на зону делового, общественного и коммерческого назначения (ОД-1) согласно приложению 180.

1.2.181. Зону улично-дорожной сети (ИТ-3) в границах территории изменить на зону застройки индивидуальными жилыми домами (Ж-7) согласно приложению 181.

1.2.182. Зону объектов среднего профессионального и высшего профессионального образования, научно-исследовательских учреждений (ОД-2) в границах территории изменить на зону застройки малоэтажными жилыми домами (Ж-2) согласно приложению 182.

1.2.183. Зону застройки средне- и многоэтажными жилыми домами (Ж-1) в границах территории изменить на зону улично-дорожной сети (ИТ-3) согласно приложению 183.

1.2.184. Зону сооружений и коммуникаций железнодорожного транспорта (ИТ-1) в границах территории изменить на зону делового, общественного и коммерческого назначения (ОД-1) согласно приложению 184.

1.2.185. Установить в границах территории зону коммунальных и складских объектов (П-2) согласно приложению 185.

1.2.186. Зону улично-дорожной сети (ИТ-3) в границах территории изменить на зону делового, общественного и коммерческого назначения (ОД-1) согласно приложению 186.

1.2.187. Зону озеленения (Р-2) в границах территории изменить на зону природную (Р-1) согласно приложению 187.

1.2.188. Изменить границы территориальных зон в границах территории согласно приложению 188.

1.2.189. Зона стоянок для легковых автомобилей (СА) в границах территории из-

менить на зону застройки жилыми домами смешанной этажности (Ж-1) согласно приложению 189.

1.2.190. Зону озеленения (Р-2) в границах территории изменить на зону делового, общественного и коммерческого назначения (ОД-1) согласно приложению 190.

1.2.191. Изменить границы территориальных зон в границах территории согласно приложению 191.

1.2.192. Зону застройки средне- и многоэтажными жилыми домами (Ж-1) в границах территории изменить на зону делового, общественного и коммерческого назначения (ОД-1) согласно приложению 192.

1.2.193. Зону сельскохозяйственного использования (СХ) в границах территории изменить на зону военных и иных режимных объектов и территорий (С-3) согласно приложению 193.

1.2.194. Зону производственных объектов с различными нормативами воздействия на окружающую среду (П-1) в границах территории изменить на зону озеленения (Р-2) согласно приложению 194.

1.2.195. Зону объектов здравоохранения (ОД-3) в границах территории изменить на зону делового, общественного и коммерческого назначения (ОД-1) согласно приложению 195.

1.2.196. Зону делового, общественного и коммерческого назначения (ОД-1) в границах территории изменить на зону улично-дорожной сети (ИТ-3) согласно приложению 195.

1.2.197. Зону улично-дорожной сети (ИТ-3) в границах территории изменить на зону делового, общественного и коммерческого назначения (ОД-1) согласно приложению 197.

1.2.198. Зону улично-дорожной сети (ИТ-3) в границах территории изменить на зону делового, общественного и коммерческого назначения (ОД-1) согласно приложению 198.

1.2.199. Зону застройки средне- и многоэтажными жилыми домами (Ж-1) в границах территории изменить на зону объектов дошкольного, начального общего, основного общего и среднего общего образования (ОД-5) согласно приложению 199.

1.2.200. Зону озеленения (Р-2) в границах территории изменить на зону застройки индивидуальными жилыми домами (Ж-7) согласно приложению 200.

1.2.201. Зону коммунальных и складских объектов (П-2) в границах территории изменить на зону озеленения (Р-2) согласно приложению 201.

1.2.202. Зону коммунальных и складских объектов (П-2) в границах территории изменить на зону озеленения (Р-2) согласно приложению 202.

1.2.203. Зону сооружений и коммуникаций автомобильного, речного, воздушного транспорта, метрополитена (ИТ-2) в границах территории изменить на зону производственных объектов с различными нормативами воздействия на окружающую среду (П-1) согласно приложению 203.

1.2.204. Зону производственных объектов с различными нормативами воздействия на окружающую среду (П-1) в границах территории изменить на зону объектов

спортивного назначения (Р-4) согласно приложению 204.

1.2.205. Зону объектов среднего профессионального и высшего профессионального образования, научно-исследовательских учреждений (ОД-2) в границах территории изменить на зону застройки жилыми домами смешанной этажности (Ж-1) согласно приложению 205.

1.2.206. Зону объектов спортивного назначения (Р-4) в границах территории изменить на зону делового, общественного и коммерческого назначения (ОД-1) согласно приложению 206.

1.2.207. Зону природную (Р-1) в границах территории изменить на зону производственных объектов с различными нормативами воздействия на окружающую среду (П-1) согласно приложению 207.

1.2.208. Зону делового, общественного и коммерческого назначения (ОД-1) в границах территории изменить на зону улично-дорожной сети (ИТ-3) согласно приложению 208.

1.2.209. Зону озеленения (Р-2) в границах территории изменить на зону ведения садоводства и огородничества (СХ-1) согласно приложению 209.

1.2.210. Зону объектов дошкольного, начального общего, основного общего и среднего общего образования (ОД-5) в границах территории изменить на зону делового, общественного и коммерческого назначения (ОД-1) согласно приложению 210.

1.2.211. Зону производственных объектов с различными нормативами воздействия на окружающую среду (П-1) в границах территории изменить на зону объектов санитарно-технического назначения (С-2) согласно приложению 211.

1.2.212. Зону улично-дорожной сети (ИТ-3) в границах территории изменить на зону делового, общественного и коммерческого назначения (ОД-1) согласно приложению 212.

1.2.213. Зону отдыха и оздоровления (Р-3) в границах территории изменить на зону застройки индивидуальными жилыми домами (Ж-7) согласно приложению 213.

1.2.214. Зону улично-дорожной сети (ИТ-3) в границах территории изменить на зону застройки жилыми домами смешанной этажности (Ж-1) согласно приложению 214.

1.2.215. Зону озеленения (Р-2) в границах территории изменить на зону ведения садоводства и огородничества (СХ-1) согласно приложению 215.

1.2.216. Зону застройки индивидуальными и малоэтажными жилыми домами (Ж-2) в границах территории изменить на зону отдыха и оздоровления (Р-3) согласно приложению 216.

1.2.217. Зону сельскохозяйственного использования (СХ) в границах территории изменить на зону объектов сельскохозяйственного использования (СХ-2) согласно приложению 217.

1.2.218. Зону природную (Р-1) в границах территории изменить на зону ведения садоводства и огородничества (СХ-1) согласно приложению 218.

1.2.219. Зону озеленения (Р-2) в границах территории изменить на зону объектов среднего профессионального и высшего образования, научно-исследовательских

организаций (ОД-2) согласно приложению 219.

1.2.220. Зону озеленения (Р-2) в границах территории изменить на зону природную (Р-1) согласно приложению 220.

1.2.221. Зону стоянок для легковых автомобилей (СА) в границах территории изменить на зону делового, общественного и коммерческого назначения (ОД-1) согласно приложению 221.

1.2.222. Зону военных и иных режимных объектов и территорий (С-3) в границах территории изменить на зону делового, общественного и коммерческого назначения (ОД-1) согласно приложению 222.

1.2.223. Установить в границах территории зону застройки жилыми домами смешанной этажности (Ж-1) согласно приложению 223.

1.2.224. Зону природную (Р-1) в границах территории изменить на зону ведения садоводства и огородничества (СХ-1) согласно приложению 224.

1.2.225. Зону озеленения (Р-2) в границах территории изменить на зону ведения садоводства и огородничества (СХ-1) согласно приложению 225.

1.2.226. Зону застройки средне- и многоэтажными жилыми домами (Ж-1) в границах территории изменить на зону озеленения (Р-2) согласно приложению 226.

1.2.227. Зону застройки средне- и многоэтажными жилыми домами (Ж-1) в границах территории изменить на зону озеленения (Р-2) согласно приложению 227.

1.2.228. Зону застройки средне- и многоэтажными жилыми домами (Ж-1) в границах территории изменить на зону озеленения (Р-2) согласно приложению 228.

1.2.229. Зону застройки средне- и многоэтажными жилыми домами (Ж-1) в границах территории изменить на зону озеленения (Р-2) согласно приложению 229.

1.2.230. Зону застройки средне- и многоэтажными жилыми домами (Ж-1), зону делового, общественного и коммерческого назначения (ОД-1) в границах территории изменить на зону озеленения (Р-2) согласно приложению 230.

1.2.231. Зону делового, общественного и коммерческого назначения (ОД-1) в границах территории изменить на зону озеленения (Р-2) согласно приложению 231.

1.2.232. Зону застройки средне- и многоэтажными жилыми домами (Ж-1), зону коммунальных и складских объектов (П-2), зону делового, общественного и коммерческого назначения (ОД-1) в границах территории изменить на зону озеленения (Р-2) согласно приложению 232.

1.2.233. Зону улично-дорожной сети (ИТ-3) в границах территории изменить на зону застройки жилыми домами смешанной этажности (Ж-1) согласно приложению 233.

1.2.234. Зону коммунальных и складских объектов (П-2) в границах территории изменить на зону озеленения (Р-2) согласно приложению 234.

1.2.235. Зону делового, общественного и коммерческого назначения (ОД-1) в границах территории изменить на зону озеленения (Р-2) согласно приложению 235.

1.2.236. Зону улично-дорожной сети (ИТ-3) в границах территории изменить на зону транспортно-пересадочных узлов (ИТ-5) согласно приложению 236.

1.2.237. Зону улично-дорожной сети (ИТ-3), зону коммунальных и складских объектов (П-2), зону застройки средне- и многоэтажными домами (Ж-1) в грани-

цах территории изменить на зону транспортно-пересадочных узлов (ИТ-5) согласно приложению 237.

1.2.238. Зону улично-дорожной сети (ИТ-3), зону делового, общественного и коммерческого назначения (ОД-1) в границах территории изменить на зону транспортно-пересадочных узлов (ИТ-5) согласно приложению 238.

1.2.239. Зону улично-дорожной сети (ИТ-3) в границах территории изменить на зону природную (Р-1) согласно приложению 239.

1.2.240. Зону делового, общественного и коммерческого назначения (ОД-1) в границах территории изменить на зону улично-дорожной сети (ИТ-3) согласно приложению 240.

1.2.241. Зону коммунальных и складских объектов (П-2), зону природную (Р-1) в границах территории изменить на зону объектов сельскохозяйственного использования (СХ-2) согласно приложению 241.

1.2.242. Подзону специализированной средне- и многоэтажной общественной застройки (ОД-4.2) в границах территории изменить на подзону специализированной малоэтажной общественной застройки (ОД-4.1) согласно приложению 242.

1.2.243. Зону делового, общественного и коммерческого назначения (ОД-1) в границах территории изменить на зону улично-дорожной сети (ИТ-3) согласно приложению 243.

1.2.244. Зону застройки индивидуальными и малоэтажными жилыми домами (Ж-2) в границах территории изменить на зону застройки малоэтажными жилыми домами (Ж-2) согласно приложению 244.

1.2.245. Зону застройки индивидуальными и малоэтажными жилыми домами (Ж-2) в границах территории изменить на застройки малоэтажными жилыми домами (Ж-2) согласно приложению 245.

1.2.246. Зону озеленения (Р-2), зону коммунальных и складских объектов (П-2), зону улично-дорожной сети (ИТ-3) в границах территории изменить на зону объектов инженерной инфраструктуры (ИТ-4) согласно приложению 246.

1.2.247. Зону природную (Р-1), зону производственных объектов с различными нормативами воздействия на окружающую среду (П-1), зону застройки индивидуальными и малоэтажными жилыми домами (Ж-2), зону улично-дорожной сети (ИТ-3) в границах территории изменить на зону объектов инженерной инфраструктуры (ИТ-4) согласно приложению 247.

1.2.248. Зону улично-дорожной сети (ИТ-3) в границах территории изменить на зону застройки жилыми домами смешанной этажности (Ж-1) согласно приложению 248.

1.2.249. Зону застройки средне- и многоэтажными жилыми домами (Ж-1) в границах территории изменить на зону улично-дорожной сети (ИТ-3) согласно приложению 249.

1.2.250. Зону объектов среднего профессионального и высшего профессионального образования, научно-исследовательских учреждений (ОД-2) в границах территории изменить на зону застройки жилыми домами смешанной этажности (Ж-1) согласно приложению 250.

1.2.251. Зону застройки средне- и многоэтажными жилыми домами (Ж-1) в границах территории изменить на зону улично-дорожной сети (ИТ-3) согласно приложению 251.

1.2.252. Зону застройки средне- и многоэтажными жилыми домами (Ж-1) в границах территории изменить на зону объектов среднего профессионального и высшего образования, научно-исследовательских организаций (ОД-2) согласно приложению 252.

1.2.253. Зону озеленения (Р-2) в границах территории изменить на зону застройки индивидуальными жилыми домами (Ж-7) согласно приложению 253.

1.2.254. Зону сельскохозяйственного использования (СХ) в границах территории изменить на зону застройки индивидуальными жилыми домами (Ж-7) согласно приложению 254.

1.2.255. Зону улично-дорожной сети (ИТ-3) в границах территории изменить на зону делового, общественного и коммерческого назначения (ОД-1) согласно приложению 255.

1.2.256. Зону делового, общественного и коммерческого назначения (ОД-1) в границах территории изменить на зону застройки жилыми домами смешанной этажности (Ж-1) согласно приложению 256.

1.2.257. Зону улично-дорожной сети (ИТ-3) в границах территории изменить на зону отдыха и оздоровления (Р-3) согласно приложению 257.

1.2.258. Зону улично-дорожной сети (ИТ-3), зону коммунальных и складских объектов (П-2) в границах территории изменить на зону производственных объектов с различными нормативами воздействия на окружающую среду (П-1) согласно приложению 258.

1.2.259. Зону улично-дорожной сети (ИТ-3) в границах территории изменить на зону застройки малоэтажными жилыми домами (Ж-2) согласно приложению 259.

1.2.260. Зону улично-дорожной сети (ИТ-3) в границах территории изменить на зону застройки индивидуальными жилыми домами (Ж-7) согласно приложению 260.

1.2.261. Зону застройки средне- и многоэтажными жилыми домами (Ж-1), зону озеленения (Р-2) в границах территории изменить на зону природную (Р-1) согласно приложению 261.

1.2.262. Зону улично-дорожной сети (ИТ-3) в границах территории изменить на зону природную (Р-1) согласно приложению 262.

1.2.263. Зону отдыха и оздоровления (Р-3) в границах территории изменить на зону природную (Р-1) согласно приложению 263.

1.2.264. Установить в границах территории зону природную (Р-1) согласно приложению 264.

1.2.265. Зону застройки индивидуальными и малоэтажными жилыми домами (Ж-2), зону улично-дорожной сети (ИТ-3) в границах территории изменить на зону природную (Р-1) согласно приложению 265.

1.2.266. Зону озеленения (Р-2) в границах территории изменить на зону природную (Р-1) согласно приложению 266.

1.2.267. Зону озеленения (Р-2) в границах территории изменить на зону природную (Р-1) согласно приложению 267.

1.2.268. Зону объектов инженерной инфраструктуры (ИТ-4) в границах территории изменить на зону природную (Р-1) согласно приложению 268.

1.2.269. Зону озеленения (Р-2), зону улично-дорожной сети (ИТ-3) в границах территории изменить на зону природную (Р-1) согласно приложению 269.

1.2.270. Зону озеленения (Р-2) в границах территории изменить на зону природную (Р-1) согласно приложению 270.

1.2.271. Зону озеленения (Р-2), зону улично-дорожной сети (ИТ-3) в границах территории изменить на зону природную (Р-1) согласно приложению 271.

1.2.272. Зону объектов спортивного назначения (Р-4) в границах территории изменить на зону природную (Р-1) согласно приложению 272.

1.2.273. Зону улично-дорожной сети (ИТ-3) в границах территории изменить на зону природную (Р-1) согласно приложению 273.

1.2.274. Зону улично-дорожной сети (ИТ-3) в границах территории изменить на зону производственных объектов с различными нормативами воздействия на окружающую среду (П-1) согласно приложению 274.

1.2.275. Зону улично-дорожной сети (ИТ-3) в границах территории изменить на зону делового, общественного и коммерческого назначения (ОД-1) согласно приложению 275.

1.2.276. Зону улично-дорожной сети (ИТ-3), зону коммунальных и складских объектов (П-2) в границах территории изменить на зону производственных объектов с различными нормативами воздействия на окружающую среду (П-1) согласно приложению 276.

1.2.277. Зону улично-дорожной сети (ИТ-3), на зону производственных объектов с различными нормативами воздействия на окружающую среду (П-1) в границах территории изменить на зону сооружений и коммуникаций железнодорожного транспорта (ИТ-1) согласно приложению 277.

1.2.278. Зону коммунальных и складских объектов (П-2) в границах территории изменить на зону делового, общественного и коммерческого назначения (ОД-1) согласно приложению 283.

1.2.279. Зону делового, общественного и коммерческого назначения (ОД-1) в границах территории изменить на зону застройки жилыми домами смешанной этажности (Ж-1) согласно приложению 279.

1.2.280. Зону застройки средне- и многоэтажными жилыми домами (Ж-1) в границах территории изменить на зону застройки индивидуальными жилыми домами (Ж-7) согласно приложению 280.

1.2.281. Зону озеленения (Р-2) в границах территории изменить на зону делового, общественного и коммерческого назначения (ОД-1) согласно приложению 281.

1.2.282. Зону улично-дорожной сети (ИТ-3) в границах территории изменить на зону коммунальных и складских объектов (П-2) согласно приложению 282.

1.2.283. Зону улично-дорожной сети (ИТ-3) в границах территории изменить на зону застройки жилыми домами смешанной этажности (Ж-1) согласно приложению 283.

1.2.284. Зону озеленения (Р-2) в границах территории изменить на зону делового, общественного и коммерческого назначения (ОД-1) согласно приложению 284.

1.2.285. Зону улично-дорожной сети (ИТ-3) в границах территории изменить на зону

застройки индивидуальными жилыми домами (Ж-7) согласно приложению 285.

1.2.286. Зону улично-дорожной сети (ИТ-3) в границах территории изменить на зону коммунальных и складских объектов (П-2) согласно приложению 286.

1.2.287. Зону делового, общественного и коммерческого назначения (ОД-1) в границах территории изменить на зону застройки высотными жилыми домами (Ж-6) согласно приложению 287.

1.2.288. Зону улично-дорожной сети (ИТ-3) в границах территории изменить на зону делового, общественного и коммерческого назначения (ОД-1) согласно приложению 288.

1.2.289. Изменить границы территориальных зон в границах территории согласно приложению 289.

1.2.290. Зону улично-дорожной сети (ИТ-3) в границах территории изменить на зону отдыха и оздоровления (Р-3) согласно приложению 290.

1.2.291. Зону сельскохозяйственного использования (СХ) в границах территории изменить на зону сооружений и коммуникаций автомобильного, речного, воздушного транспорта, метрополитена (ИТ-2) согласно приложению 291.

1.2.292. Зону застройки средне- и многоэтажными жилыми домами (Ж-1) в границах территории изменить на зону коммунальных и складских объектов (П-2) согласно приложению 292.

1.2.293. Зону озеленения (Р-2) в границах территории изменить на зону делового, общественного и коммерческого назначения (ОД-1) согласно приложению 293.

1.2.294. Установить в границах территории зону озеленения (Р-2) согласно приложению 294.

1.2.295. Установить в границах территории зону озеленения (Р-2) согласно приложению 295.

1.2.296. Установить в границах территории зону озеленения (Р-2) согласно приложению 296.

1.2.297. Установить в границах территории зону объектов спортивного назначения (Р-4) согласно приложению 297.

1.2.298. Установить в границах территории зону природную (Р-1) согласно приложению 298.

1.2.299. Установить в границах территории зону озеленения (Р-2) согласно приложению 299.

1.2.300. Установить в границах территории зону озеленения (Р-2) согласно приложению 300.

1.2.301. Установить в границах территории зону озеленения (Р-2) согласно приложению 301.

1.2.302. Установить в границах территории зону озеленения (Р-2) согласно приложению 302.

1.2.303. Установить в границах территории зону озеленения (Р-2) согласно приложению 303.

1.2.304. Установить в границах территории зону озеленения (Р-2) согласно приложению 304.

1.2.305. Установить в границах территории зону природную (Р-1) согласно приложению 305.

1.2.306. Установить в границах территории зону природную (Р-1) согласно приложению 306.

1.2.307. Установить в границах территории зону озеленения (Р-2) согласно приложению 307.

1.2.308. Установить в границах территории зону озеленения (Р-2) согласно приложению 308.

1.2.309. Установить в границах территории зону озеленения (Р-2) согласно приложению 309.

1.2.310. Установить в границах территории зону озеленения (Р-2) согласно приложению 310.

1.2.311. Установить в границах территории зону озеленения (Р-2) согласно приложению 311.

1.2.312. Установить в границах территории зону отдыха и оздоровления (Р-3) согласно приложению 312.

1.2.313. Установить в границах территории зону озеленения (Р-2) согласно приложению 313.

1.2.314. Зону производственных объектов с различными нормативами воздействия на окружающую среду (П-1), зону застройки средне- и многоэтажными жилыми домами (Ж-1) в границах территории изменить на зону улично-дорожной сети (ИТ-3) согласно приложению 314.

1.2.315. Зону природную (Р-1) в границах территории изменить на зону делового, общественного и коммерческого назначения (ОД-1) согласно приложению 315.

1.2.316. Зону делового, общественного и коммерческого назначения (ОД-1) в границах территории изменить на зону озеленения (Р-2) согласно приложению 316.

1.2.317. Зону объектов спортивного назначения (Р-4) в границах территории изменить на зону производственных объектов с различными нормативами воздействия на окружающую среду (П-1) согласно приложению 317.

1.2.318. Зону улично-дорожной сети (ИТ-3) в границах территории изменить на зону делового, общественного и коммерческого назначения (ОД-1) согласно приложению 318.

1.2.319. Зону сооружений и коммуникаций автомобильного, речного, воздушного транспорта, метрополитена (ИТ-2) в границах территории изменить на зону сооружений и коммуникаций железнодорожного транспорта (ИТ-1) согласно приложению 319.

1.2.320. Зону стоянок для легковых автомобилей (СА) в границах территории изменить на зону застройки жилыми домами смешанной этажности (Ж-1) согласно приложению 320.

1.2.321. Зону сельскохозяйственного использования (СХ) в границах территории изменить на зону делового, общественного и коммерческого назначения (ОД-1) согласно приложению 321.

1.2.322. Условные обозначения изложить в редакции приложения 322.

2. Решение вступает в силу на следующий день после его официального опубликования.

3. Контроль за исполнением решения возложить на постоянную комиссию Совета депутатов города Новосибирска по градостроительству (Илюхин В. В.) и постоянную комиссию Совета депутатов города Новосибирска по муниципальной собственности (Яковенко Е. С.).

СОДЕРЖАНИЕ

Часть 1

Правовые акты мэрии города Новосибирска	1
Постановления	2
О назначении публичных слушаний (приложения)	2 153

СПИСОК

мест распространения и ознакомления с периодическим печатным изданием
«Бюллетень органов местного самоуправления города Новосибирска»

№	Адресат	Адрес
Администрации районов города Новосибирска:		
1	Дзержинская	пр. Дзержинского, 16
2	Железнодорожная	ул. Ленина, 51
3	Заельцовская	ул. Дуси Ковальчук, 272/1
4	Калининская	ул. Богдана Хмельницкого, 2
5	Кировская	ул. Петухова, 18
6	Ленинская	ул. Станиславского, 6а
7	Октябрьская	ул. Сакко и Ванцетти, 33
8	Первомайская	ул. Физкультурная, 7
9	Советская	пр. Лаврентьева, 14
10	Центральная	ул. Коммунистическая, 33а

Муниципальные библиотеки города Новосибирска:		
11	МУК «Центральная городская библиотека им. К. Маркса»	630049, Красный проспект, 163
	Отделение ЦГБ им. К. Маркса	630099, ул. Фрунзе, 3
12	Центральная районная библиотека им. В. Г. Белинского	630051, пр. Дзержинского, 79
	Библиотека-филиал им. Я. Гашека	630089, ул. Лежена, 16
	Библиотека-филиал им. М. Цветаевой	630124, ул. Б. Богаткова, 268
	Библиотека-филиал им. Н. Островского	630084 ул. Авиастроителей, 15
	Библиотека-филиал им. И. Тургенева	630051, пр. Дзержинского, 79
	Библиотека-филиал им. Н. Гоголя	630015, ул. Гоголя, 215
	Библиотека-филиал им. С. П. Чкалова	630084, ул. Чкалова, 72
13	ЦРБ им. Чехова	630132, ул. Сибирская, 37
	Библиотека-филиал им. Даля	630004, ул. Ленина, 32
14	ЦРБ им. М. Е. Салтыкова-Щедрина	630049, Красный проспект, 83
	Библиотека-филиал им. А. В. Луначарского	630001, ул. Ельцовская, 7

	Библиотека-филиал им. С. Чекалина	630082, ул. Д. Донского, 45/1
	Библиотека-филиал им. Л. Н. Сейфуллиной	630047, ул. Магаданская, 5
	Библиотека-филиал им. В. Я. Шишкова	630040, ул. Кубовая, 49а
	Библиотека-филиал им. В. Ю. Драгунского	630105, ул. Деповская, 36
	Библиотека-филиал им. З. Космодемьянской	630001, ул. Ельцовская, 7
15	ЦРБ им. Д. С. Лихачева	630027, ул. Б. Хмельницкого, 38
	Библиотека-филиал им. Лермонтова	630027, ул. Объединения, 11
	Библиотека-филиал им. Волкова	630027, Дунаевского, 11
	Библиотека-филиал им. Л. Кассиля	630013, ул. Новоуральская, 33
	Библиотека-филиал им. М. Горького	630089, ул. Магистральная, 7
	Библиотека-филиал им. К. Симонова	630013, ул. Новоуральская, 33
16	ЦРБ им. А. Макаренко	630119, ул. Петухова, 118
	Библиотека-филиал им. А. Грина	630024, ул. Бетонная, 7
	Библиотека-филиал им. М. Булгакова	630066, ул. Герцена, 10

	Библиотека-филиал им. В. Г. Короленко	630033, ул. С. Кожевникова, 37
	Библиотека им. С. А. Есенина	630066, ул. Комсомольская 23, кв. 111
	Библиотека-филиал им. К. Паустовского	630106, ул. Зорге 76, кв. 4
	Библиотека-филиал им. В. П. Астафьева	630106, ул. Зорге 60, кв. 181
	Библиотека-филиал им. И. Бунина	630033, ул. Олово заводская 1/2, кв. 102
17	ЦРБ им. П. Бажова	630064, ул. Новогодняя, 11
	Библиотека-филиал им. А. С. Пушкина	630108, ул. Широкая, 15
	Библиотека-филиал им. Н. А. Некрасова	630078, ул. Римского-Корсакова, 5/1
	Библиотека-филиал им. А. А. Фадеева	630036, ул. Полярная, 2
	Библиотека-филиал им. А. Ахматовой	630120, ул. Филатова, 9
	Библиотека-филиал им. В. Куйбышева	630071, ул. Колхидская,
	Библиотека-филиал им. М. Калинина	630071, ул. Халтурина, 32
	Библиотека-филиал им. А. И. Герцена	630054, ул. Римского-Корсакова, 12
	Библиотека-филиал им. В. Бианки	630045, ул. Полтавская, 25

	Библиотека-филиал им. А. Блока	630100, ул. Котовского, 11
18	Центральная районная библиотека им. Л. Н. Толстого Октябрьского района	630102, ул. Восход, 26
	Библиотека-филиал им. Б. Богаткова	630008, ул. Никитина, 70
	Библиотека-филиал им. Т. Шевченко	630126, ул. Выборная, 118
	Библиотека-филиал им. Гарина-Михайловского	630063, ул. Кирова, 321
	Библиотека-филиал им. Лаврова	630017, ул. Б. Богаткова, 198
	Библиотека-филиал им. М. Пришвина	630039, ул. Коммунистическая, 200
	Библиотека-филиал им. А. Матросова	630083, ул. Большевикская, 153
19	«Центральная библиотека система Первомайского района им. Н. Г. Чернышевского»	630025, ул. Сызранская, 9 ул. Аксенова, 48
	Библиотека-филиал им. В. Дубинина	630080, ул. Первомайская, 114
	Библиотека-филиал им. М. Светлова	630037, ул. Маяковского, 4
	Библиотека-филиал им. И. А. Крылова	630068, ул. 4-й Пятилетки, 28а
	Библиотека-филиал им. Л. Куприна	630053, ул. Узорная, 8
	Библиотека-филиал им. Г. Пушкарева	630097, ул. Звездная, 3

	Библиотека-филиал им. В. М. Шукшина	630068, ул. Твардовского, 18
20	ЦРБ им. М. В. Ломоносова	630056, ул. Софийская, 2
	Библиотека-филиал им. Зощенко	630058, ул. Тружеников, 16а
	Библиотека-филиал им. Шолохова	630055, ул. М. Джалиля, 5
	Библиотека-филиал им. С. Аксакова	630060, ул. Экваторная, 5
	Библиотека-филиал им. Ю. Дмитриева	630055, Бульвар Молодежи, 16
	Библиотека-филиал им. Н. Лескова	630016, пос. Кирова, Боровая партия, 12
21	ЦРБ им. Крупской	630099, ул. Горького, 104
	Библиотека-филиал им. В. Ульянова	630091, ул. Достоевского, 8
	Библиотека-филиал им. Фурманова	630005, ул. С. Шамшиных, 85
22	Общественная приемная мэра	Красный проспект, 34, вход с ул. Депутатской, ком. 118
23	ГПНТБ СО РАН	Восход, 15
24	Новосибирская государственная научная библиотека	Советская, 6
25	Сеть киосков ЗАО СА «Экспресс»	

Редакционный совет Бюллетеня органов местного самоуправления города Новосибирска:

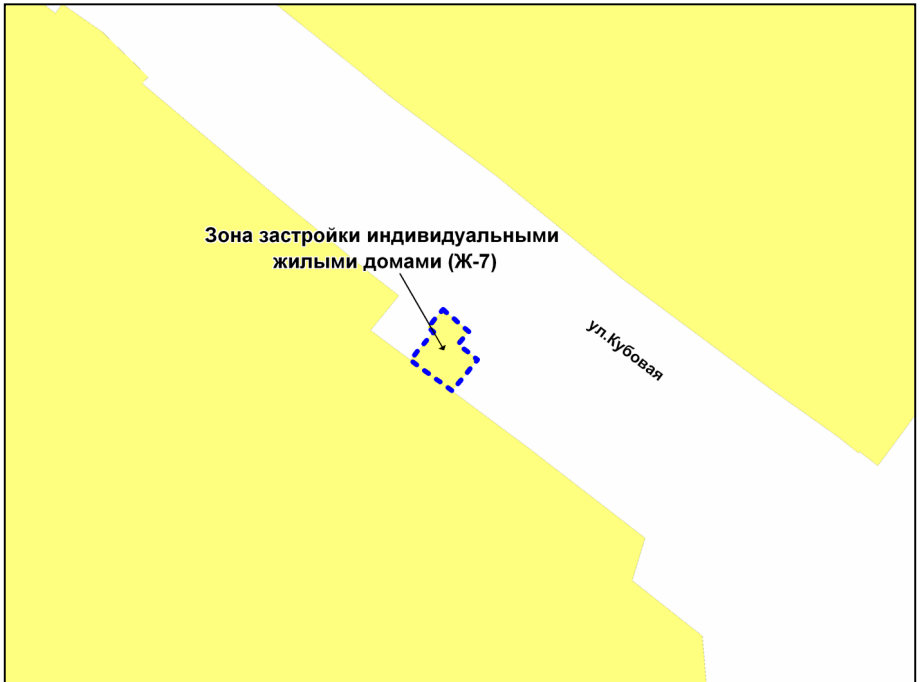
Нешумов С.И. - председатель, Маликова Е.А., Асанцев Д.В., Тыртышный А.Г.
630099, Новосибирск, Красный проспект, 34, телефон/факс: (383) 227-41-90, 227-43-57

Отпечатано в типографии ООО «Реклама плюс», тел.: 314-13-04

Бюллетень № 90, часть 1. 08.11.2013 г. Заказ № 410. Тираж 1000 экз.

Приложение 1
к решению Совета депутатов
города Новосибирска
от _____ № _____

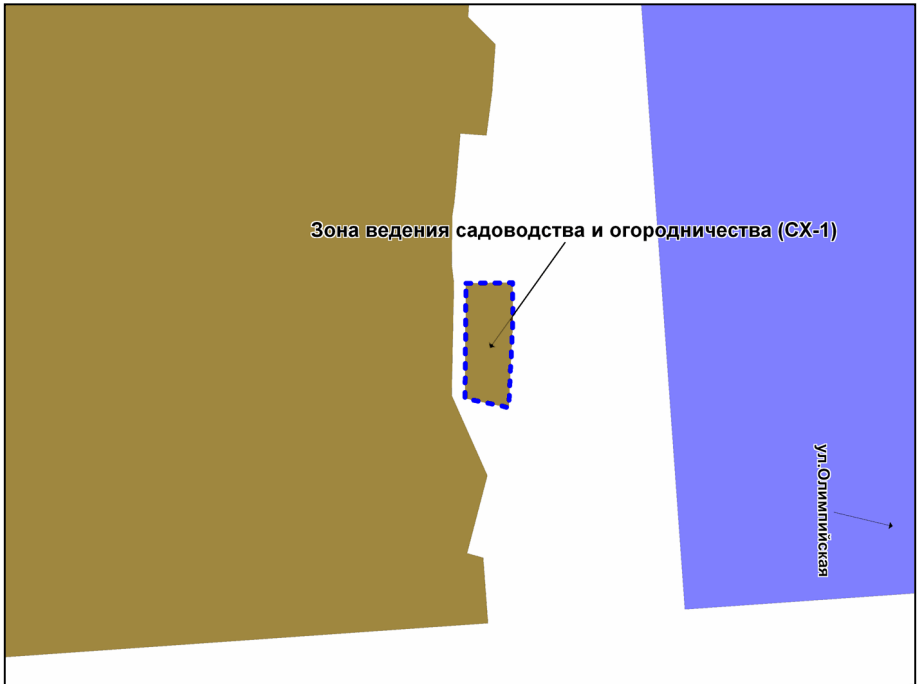
Фрагмент карты градостроительного зонирования территории города Новосибирска



Масштаб 1 : 1250

Приложение 2
к решению Совета депутатов
города Новосибирска
от _____ № _____

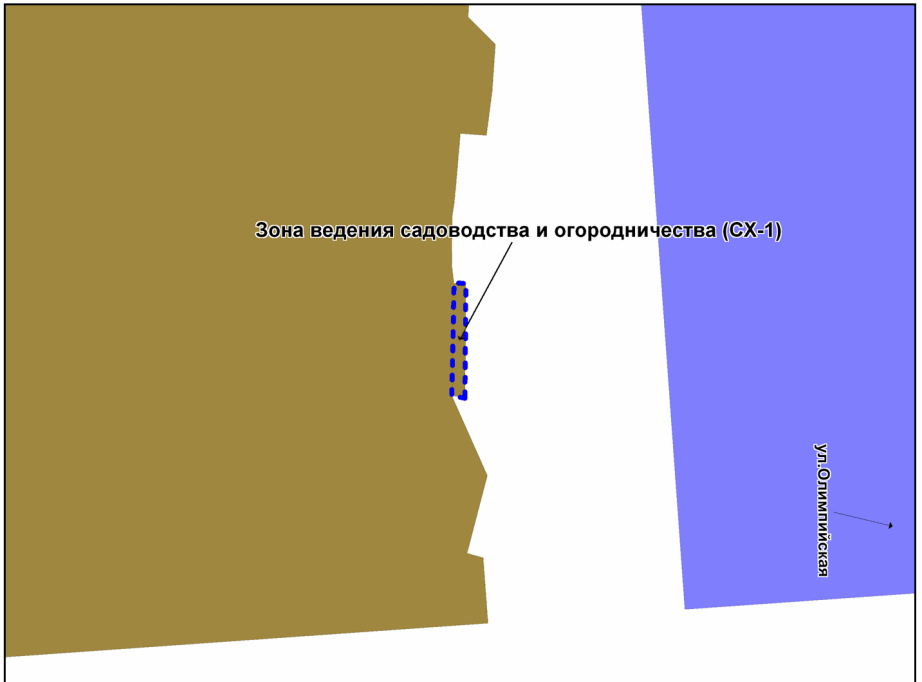
Фрагмент карты градостроительного зонирования территории города Новосибирска



Масштаб 1 : 2500

Приложение 3
к решению Совета депутатов
города Новосибирска
от _____ № _____

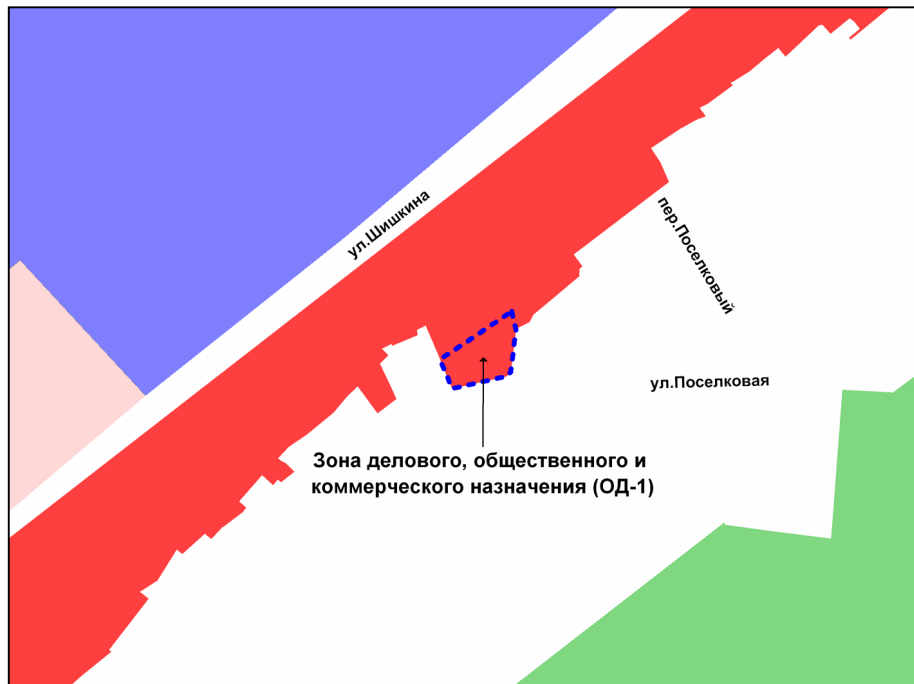
Фрагмент карты градостроительного зонирования территории города Новосибирска



Масштаб 1 : 2500

Приложение 4
к решению Совета депутатов
города Новосибирска
от _____ № _____

Фрагмент карты градостроительного зонирования территории города Новосибирска

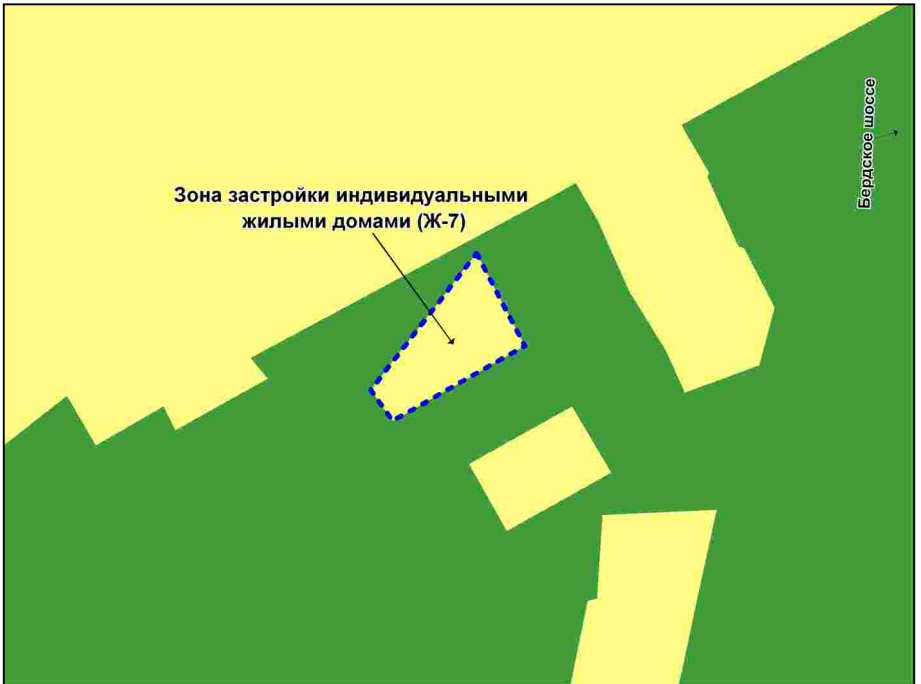


Масштаб 1 : 2500



Приложение 5
к решению Совета депутатов
города Новосибирска
от _____ № _____

Фрагмент карты градостроительного зонирования территории города Новосибирска



Масштаб 1 : 2500

Приложение 6
к решению Совета депутатов
города Новосибирска
от _____ № _____

Фрагмент карты градостроительного зонирования территории города Новосибирска



Масштаб 1 : 5000

Приложение 7
к решению Совета депутатов
города Новосибирска
от _____ № _____

Фрагмент карты градостроительного зонирования территории города Новосибирска



Масштаб 1 : 7000

Приложение 8
к решению Совета депутатов
города Новосибирска
от _____ № _____

Фрагмент карты градостроительного зонирования территории города Новосибирска



Масштаб 1 : 7000

Приложение 9
к решению Совета депутатов
города Новосибирска
от _____ № _____

Фрагмент карты градостроительного зонирования территории города Новосибирска



Масштаб 1 : 5000

Приложение 10
к решению Совета депутатов
города Новосибирска
от _____ № _____

Фрагмент карты градостроительного зонирования территории города Новосибирска



Масштаб 1 : 1250

Приложение 11
к решению Совета депутатов
города Новосибирска
от _____ № _____

Фрагмент карты градостроительного зонирования территории города Новосибирска



Масштаб 1 : 5000

Приложение 12
к решению Совета депутатов
города Новосибирска
от _____ № _____

Фрагмент карты градостроительного зонирования территории города Новосибирска



Масштаб 1 : 2500

Приложение 13
к решению Совета депутатов
города Новосибирска
от _____ № _____

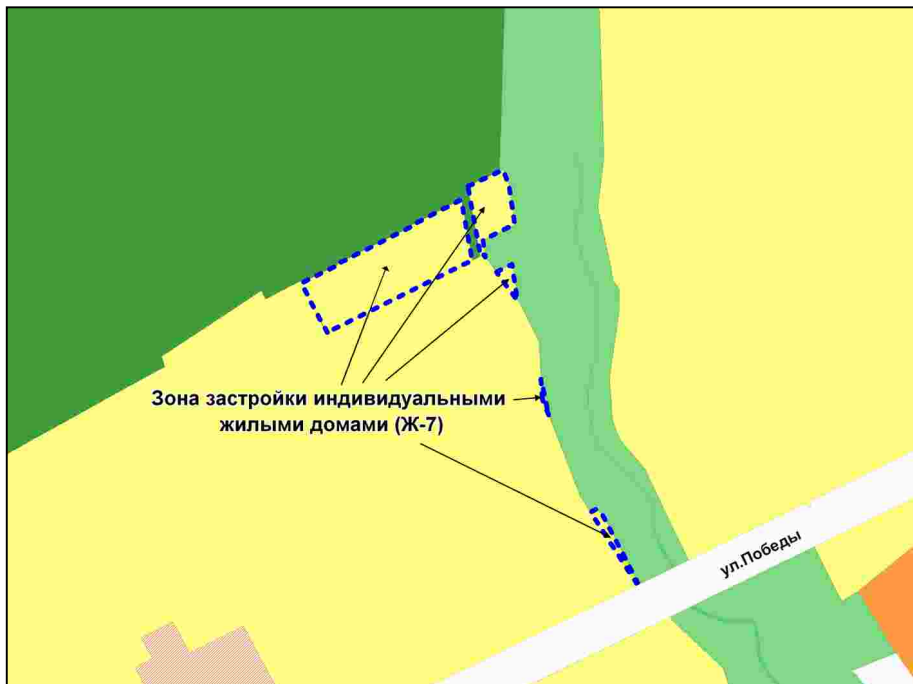
Фрагмент карты градостроительного зонирования территории города Новосибирска



Масштаб 1 : 5000

Приложение 14
к решению Совета депутатов
города Новосибирска
от _____ № _____

Фрагмент карты градостроительного зонирования территории города Новосибирска



Масштаб 1 : 5000

Приложение 15
к решению Совета депутатов
города Новосибирска
от _____ № _____

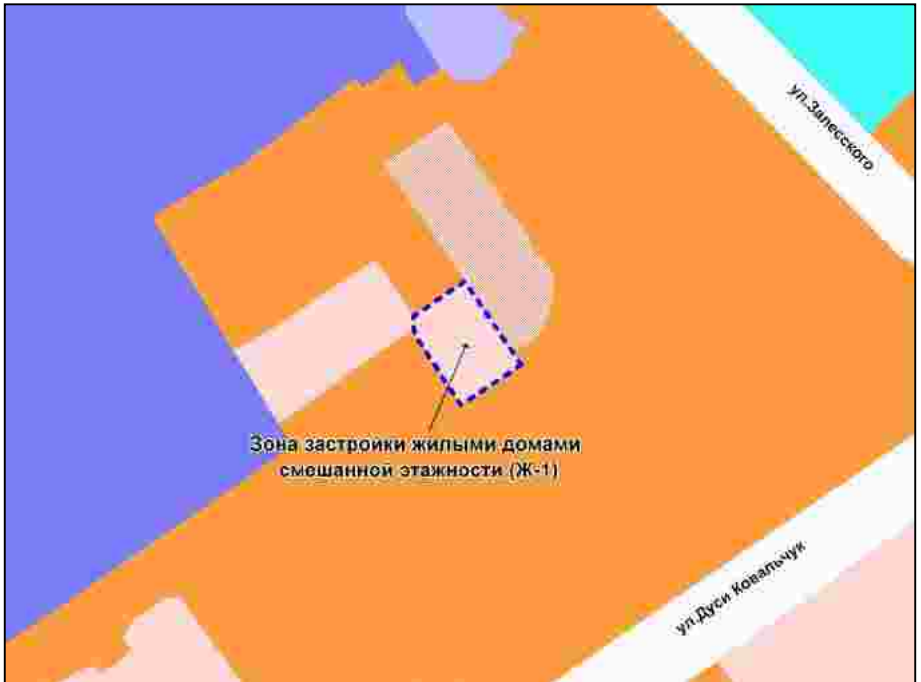
Фрагмент карты градостроительного зонирования территории города Новосибирска



Масштаб 1 : 1250

Приложение 16
к решению Совета депутатов
города Новосибирска
от _____ № _____

Фрагмент карты градостроительного зонирования территории города Новосибирска



Масштаб 1 : 5000

Приложение 17
к решению Совета депутатов
города Новосибирска
от _____ № _____

Фрагмент карты градостроительного зонирования территории города Новосибирска



Масштаб 1 : 10000

Приложение 18
к решению Совета депутатов
города Новосибирска
от _____ № _____

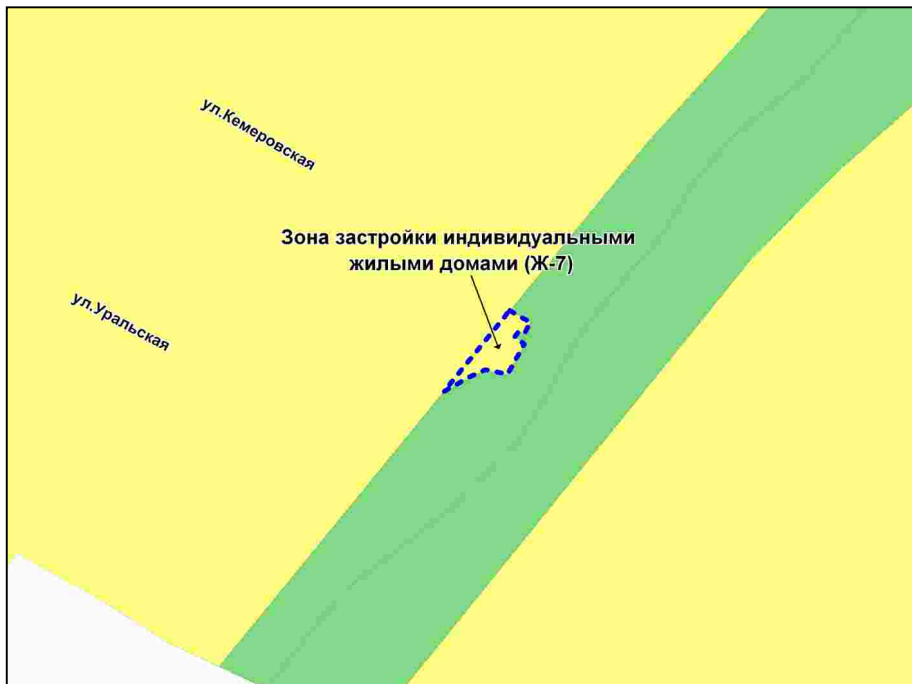
Фрагмент карты градостроительного зонирования территории города Новосибирска



Масштаб 1 : 1250

Приложение 19
к решению Совета депутатов
города Новосибирска
от _____ № _____

Фрагмент карты градостроительного зонирования территории города Новосибирска



Масштаб 1 : 2500

Приложение 20
к решению Совета депутатов
города Новосибирска
от _____ № _____

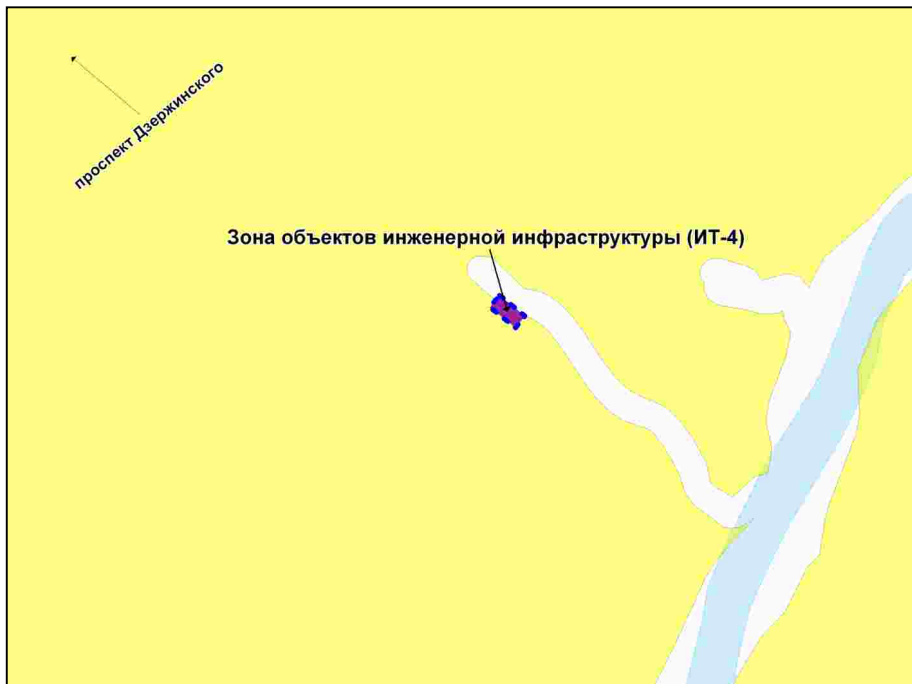
Фрагмент карты градостроительного зонирования территории города Новосибирска



Масштаб 1 : 2500

Приложение 21
к решению Совета депутатов
города Новосибирска
от _____ № _____

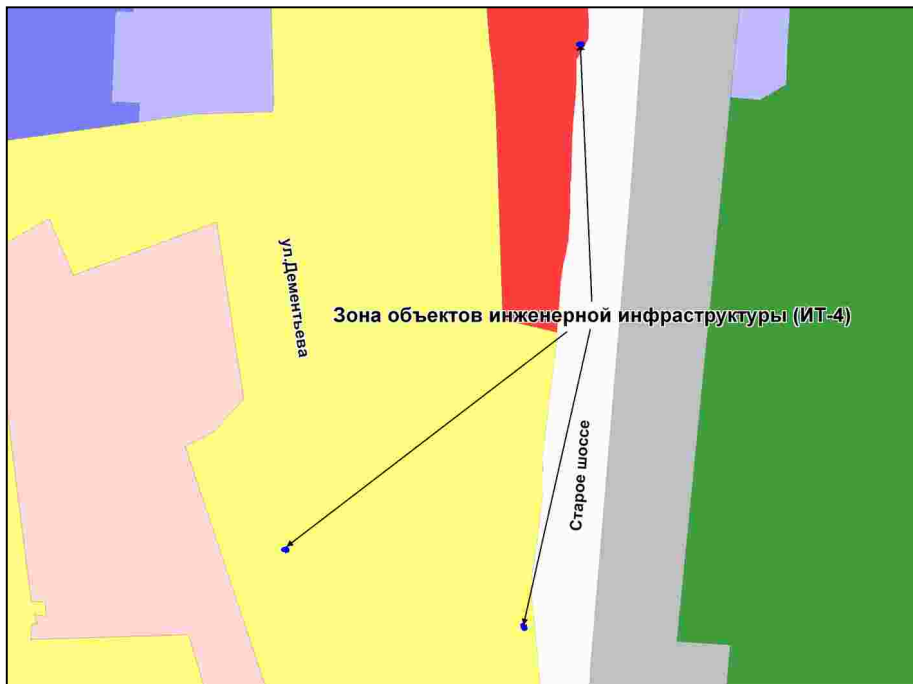
Фрагмент карты градостроительного зонирования территории города Новосибирска



Масштаб 1 : 1250

Приложение 22
к решению Совета депутатов
города Новосибирска
от _____ № _____

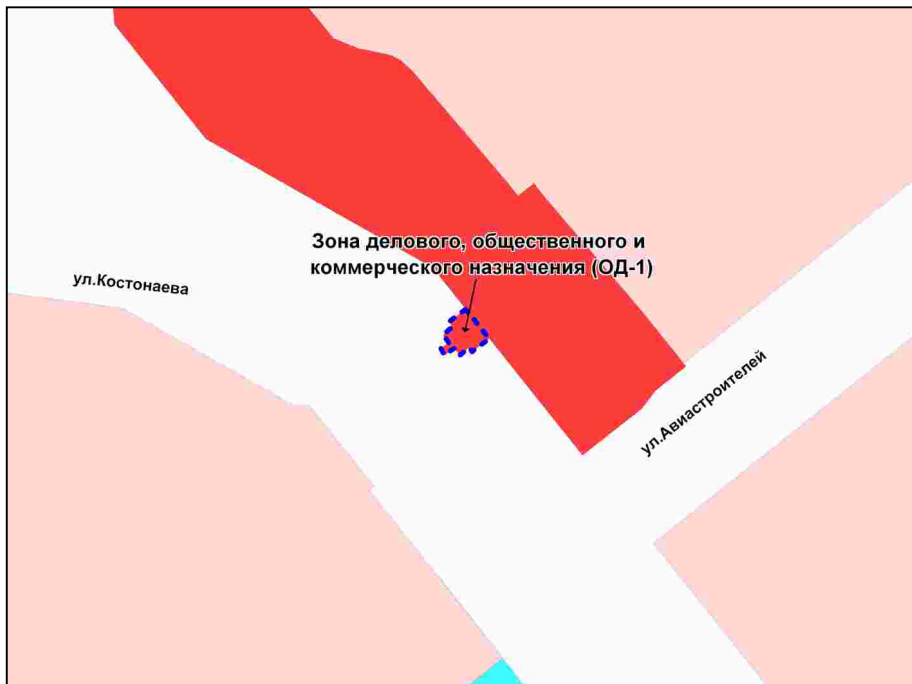
Фрагмент карты градостроительного зонирования территории города Новосибирска



Масштаб 1 : 7000

Приложение 23
к решению Совета депутатов
города Новосибирска
от _____ № _____

Фрагмент карты градостроительного зонирования территории города Новосибирска



Масштаб 1 : 2500

Приложение 24
к решению Совета депутатов
города Новосибирска
от _____ № _____

Фрагмент карты градостроительного зонирования территории города Новосибирска



Масштаб 1 : 2500

Приложение 25
к решению Совета депутатов
города Новосибирска
от _____ № _____

Фрагмент карты градостроительного зонирования территории города Новосибирска



Масштаб 1 : 5000

Приложение 26
к решению Совета депутатов
города Новосибирска
от _____ № _____

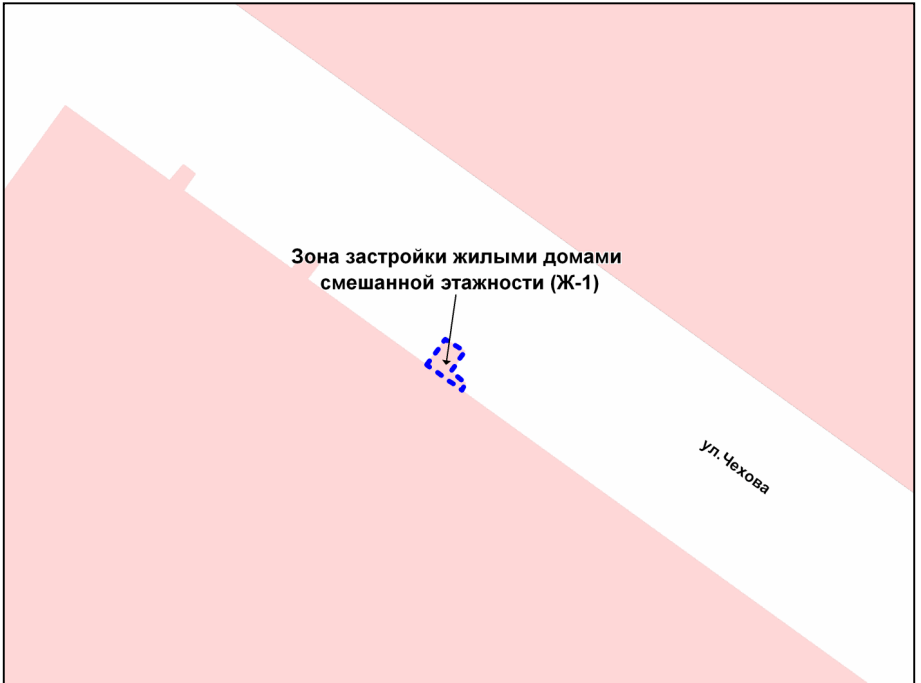
Фрагмент карты градостроительного зонирования территории города Новосибирска



Масштаб 1 : 2500

Приложение 27
к решению Совета депутатов
города Новосибирска
от _____ № _____

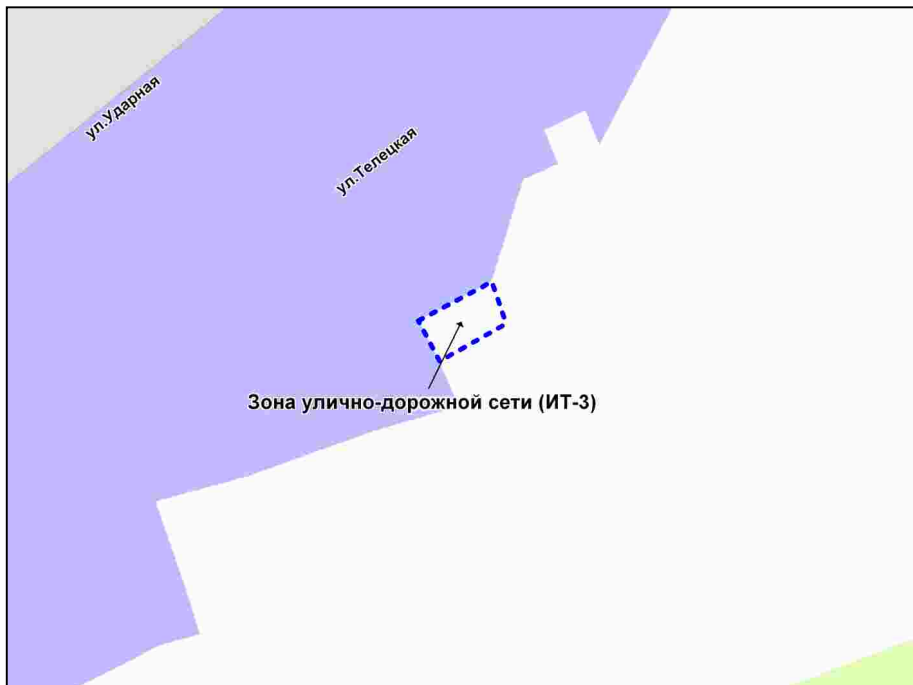
Фрагмент карты градостроительного зонирования территории города Новосибирска



Масштаб 1 : 1250

Приложение 28
к решению Совета депутатов
города Новосибирска
от _____ № _____

Фрагмент карты градостроительного зонирования территории города Новосибирска



Масштаб 1 : 2500

Приложение 29
к решению Совета депутатов
города Новосибирска
от _____ № _____

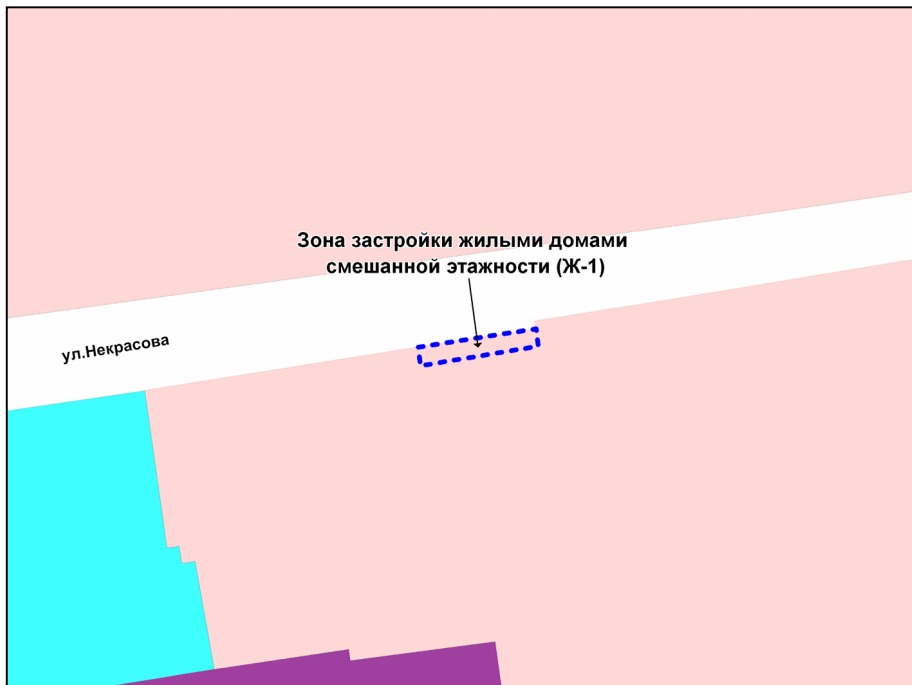
Фрагмент карты градостроительного зонирования территории города Новосибирска



Масштаб 1 : 5000

Приложение 30
к решению Совета депутатов
города Новосибирска
от _____ № _____

Фрагмент карты градостроительного зонирования территории города Новосибирска



Масштаб 1 : 1250

Приложение 31
к решению Совета депутатов
города Новосибирска
от _____ № _____

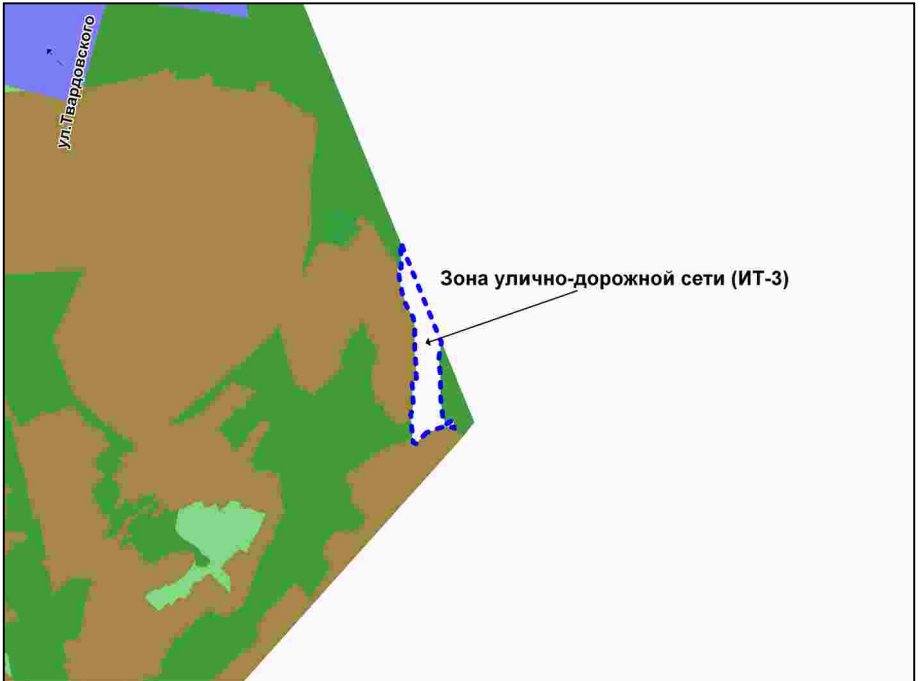
Фрагмент карты градостроительного зонирования территории города Новосибирска



Масштаб 1 : 5000

Приложение 32
к решению Совета депутатов
города Новосибирска
от _____ № _____

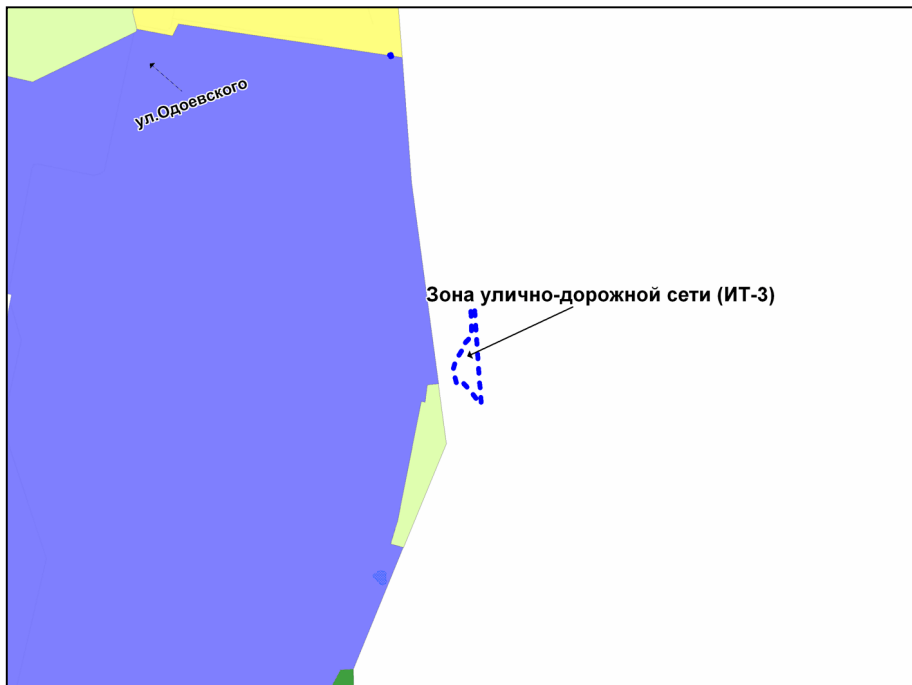
Фрагмент карты градостроительного зонирования территории города Новосибирска



Масштаб 1 : 20000

Приложение 33
к решению Совета депутатов
города Новосибирска
от _____ № _____

Фрагмент карты градостроительного зонирования территории города Новосибирска



Масштаб 1 : 10000

Приложение 34
к решению Совета депутатов
города Новосибирска
от _____ № _____

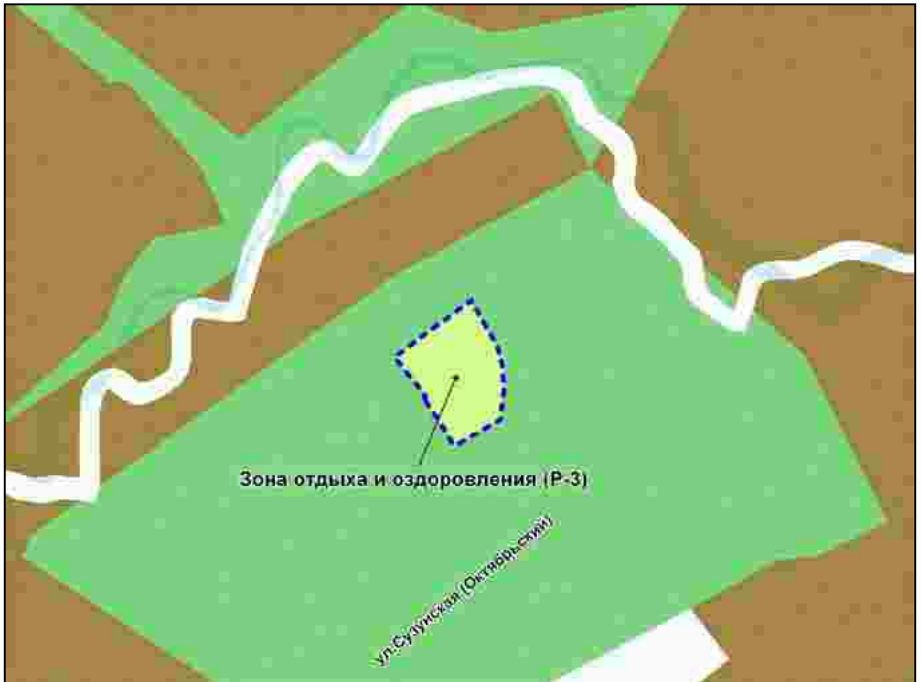
Фрагмент карты градостроительного зонирования территории города Новосибирска



Масштаб 1 : 5000

Приложение 35
к решению Совета депутатов
города Новосибирска
от _____ № _____

Фрагмент карты градостроительного зонирования территории города Новосибирска



Масштаб 1 : 2500

Приложение 36
к решению Совета депутатов
города Новосибирска
от _____ № _____

Фрагмент карты градостроительного зонирования территории города Новосибирска



Масштаб 1 : 2500

Приложение 37
к решению Совета депутатов
города Новосибирска
от _____ № _____

Фрагмент карты градостроительного зонирования территории города Новосибирска



Масштаб 1 : 2500

Приложение 38
к решению Совета депутатов
города Новосибирска
от _____ № _____

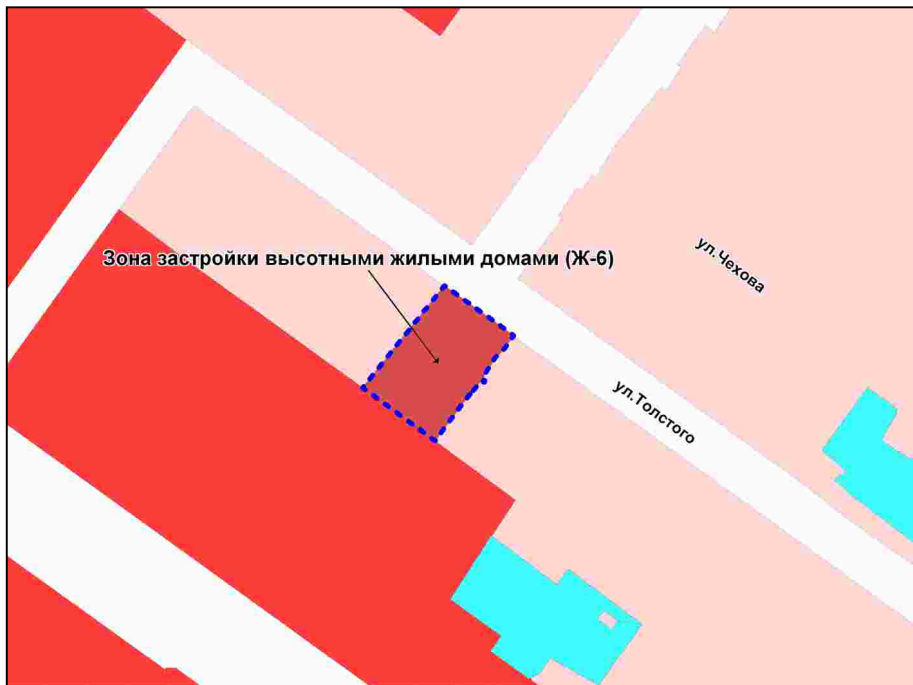
Фрагмент карты градостроительного зонирования территории города Новосибирска



Масштаб 1 : 15000

Приложение 39
к решению Совета депутатов
города Новосибирска
от _____ № _____


Фрагмент карты градостроительного зонирования территории города Новосибирска



Масштаб 1 : 5000

Приложение 40
к решению Совета депутатов
города Новосибирска
от _____ № _____


Фрагмент карты градостроительного зонирования территории города Новосибирска



Масштаб 1 : 1250

Приложение 41
к решению Совета депутатов
города Новосибирска
от _____ № _____

Фрагмент карты градостроительного зонирования территории города Новосибирска



Масштаб 1 : 1250

Приложение 42
к решению Совета депутатов
города Новосибирска
от _____ № _____

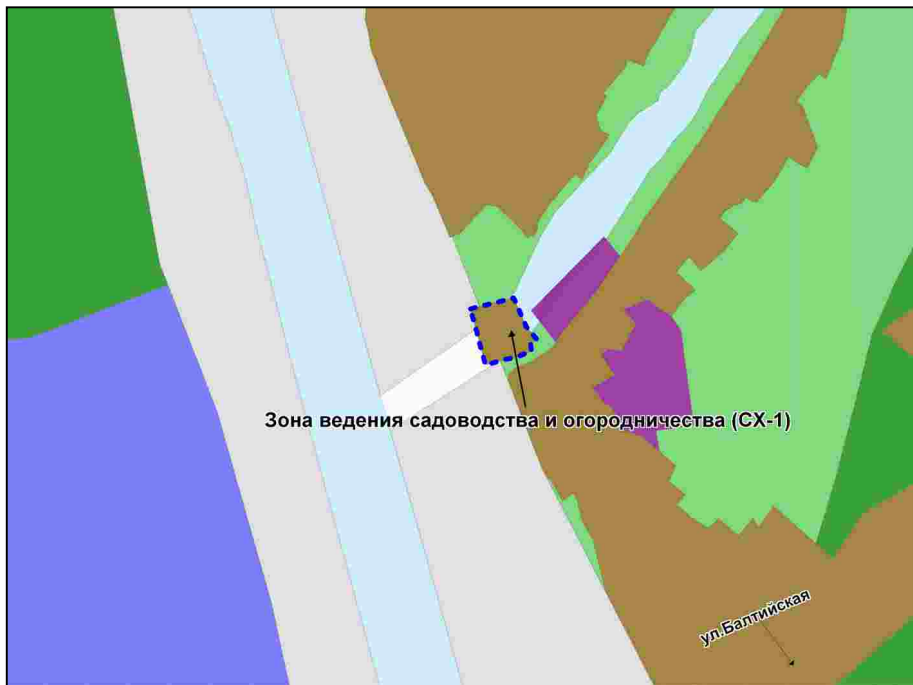
Фрагмент карты градостроительного зонирования территории города Новосибирска



Масштаб 1 : 1250

Приложение 43
к решению Совета депутатов
города Новосибирска
от _____ № _____

Фрагмент карты градостроительного зонирования территории города Новосибирска



Масштаб 1 : 5000

Приложение 44
к решению Совета депутатов
города Новосибирска
от _____ № _____

Фрагмент карты градостроительного зонирования территории города Новосибирска



Масштаб 1 : 5000

Приложение 45
к решению Совета депутатов
города Новосибирска
от _____ № _____

Фрагмент карты градостроительного зонирования территории города Новосибирска



Масштаб 1 : 5000

Приложение 46
к решению Совета депутатов
города Новосибирска
от _____ № _____

Фрагмент карты градостроительного зонирования территории города Новосибирска



Масштаб 1 : 15000

Приложение 47
к решению Совета депутатов
города Новосибирска
от _____ № _____

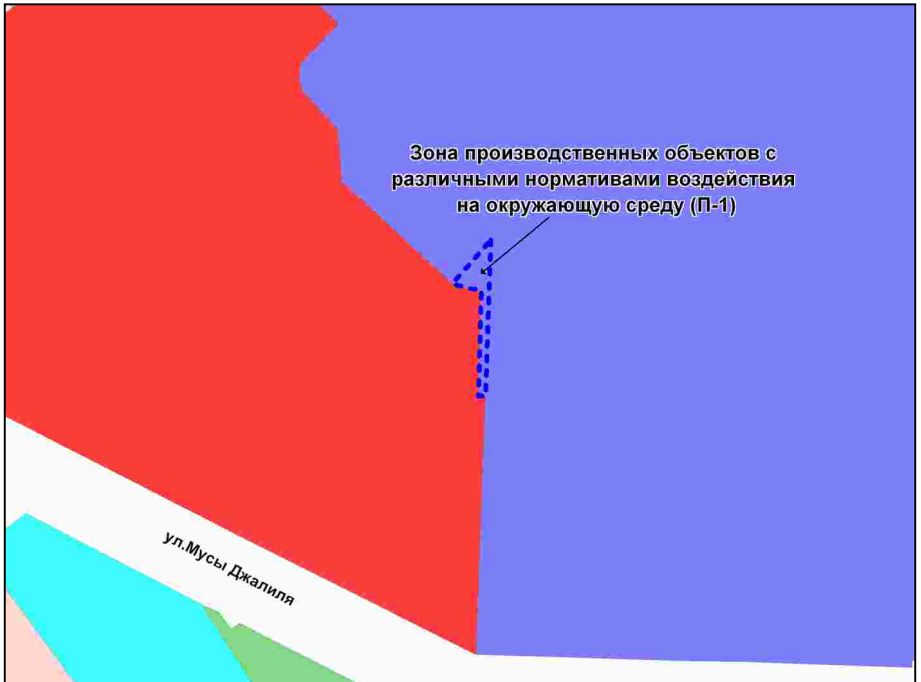
Фрагмент карты градостроительного зонирования территории города Новосибирска



Масштаб 1 : 5000

Приложение 48
к решению Совета депутатов
города Новосибирска
от _____ № _____

Фрагмент карты градостроительного зонирования территории города Новосибирска



Масштаб 1 : 2500

Приложение 49
к решению Совета депутатов
города Новосибирска
от _____ № _____

Фрагмент карты градостроительного зонирования территории города Новосибирска



Масштаб 1 : 7000

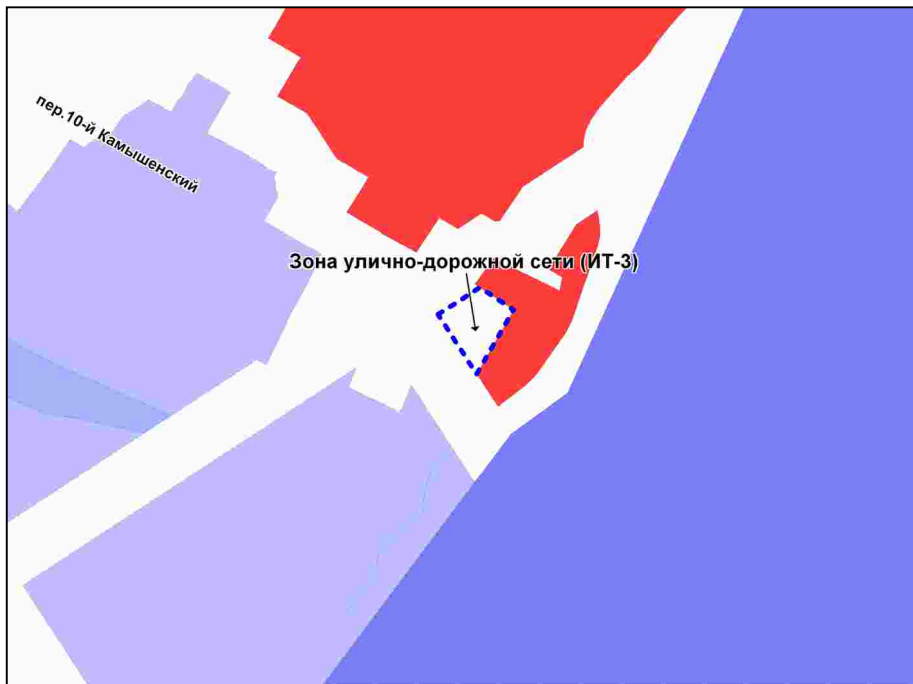
Приложение 50
к решению Совета депутатов
города Новосибирска
от _____ № _____

Фрагмент карты градостроительного зонирования территории города Новосибирска



Масштаб 1 : 2500

Фрагмент карты градостроительного зонирования территории города Новосибирска



Масштаб 1 : 3750

Приложение 52
к решению Совета депутатов
города Новосибирска
от _____ № _____

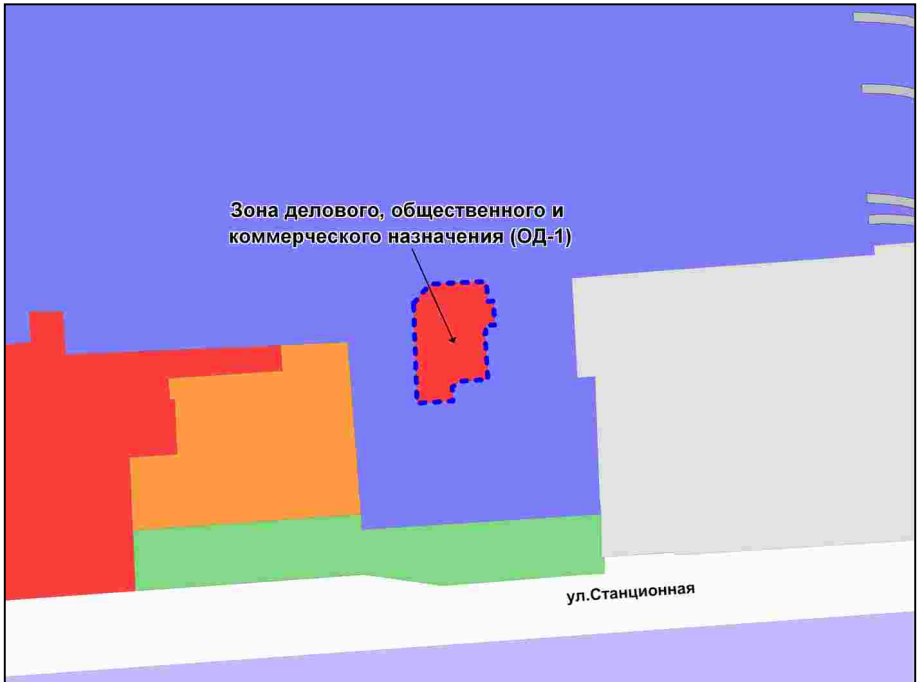
Фрагмент карты градостроительного зонирования территории города Новосибирска



Масштаб 1 : 1250

Приложение 53
к решению Совета депутатов
города Новосибирска
от _____ № _____

Фрагмент карты градостроительного зонирования территории города Новосибирска



Масштаб 1 : 5000

Приложение 54
к решению Совета депутатов
города Новосибирска
от _____ № _____

Фрагмент карты градостроительного зонирования территории города Новосибирска



Масштаб 1 : 5000

Приложение 55
к решению Совета депутатов
города Новосибирска
от _____ № _____

Фрагмент карты градостроительного зонирования территории города Новосибирска



Масштаб 1 : 2500

Приложение 56
к решению Совета депутатов
города Новосибирска
от _____ № _____

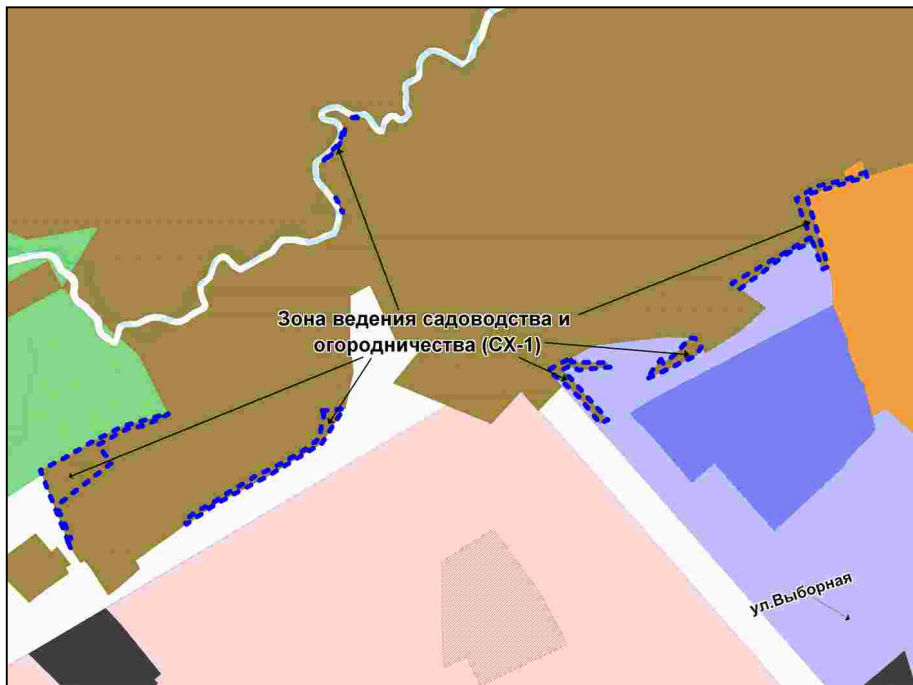
Фрагмент карты градостроительного зонирования территории города Новосибирска



Масштаб 1 : 2500

Приложение 57
к решению Совета депутатов
города Новосибирска
от _____ № _____

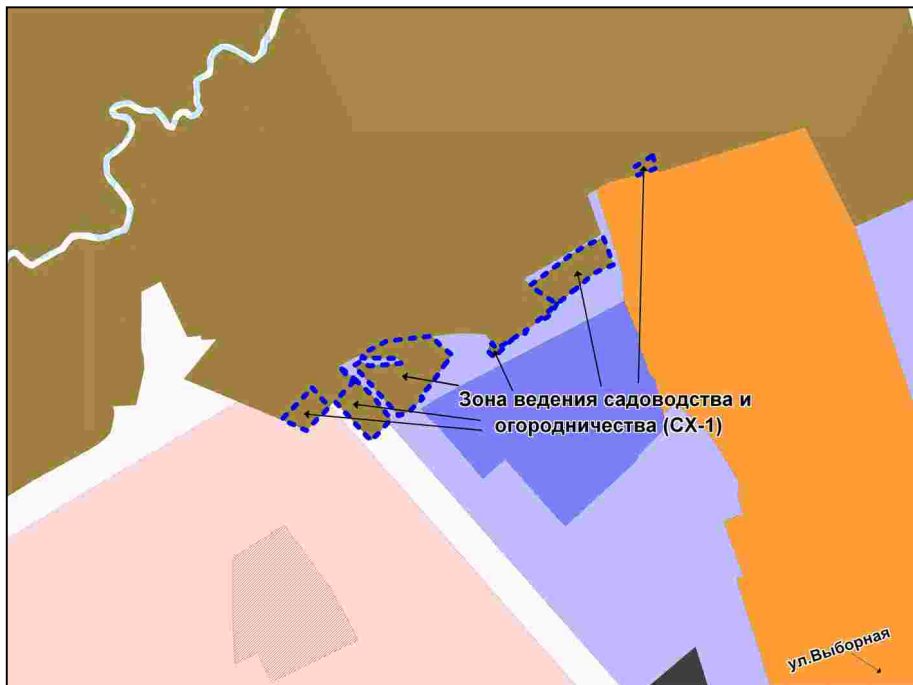
Фрагмент карты градостроительного зонирования территории города Новосибирска



Масштаб 1 : 7000

Приложение 58
к решению Совета депутатов
города Новосибирска
от _____ № _____

Фрагмент карты градостроительного зонирования территории города Новосибирска



Масштаб 1 : 7000

Приложение 59
к решению Совета депутатов
города Новосибирска
от _____ № _____

Фрагмент карты градостроительного зонирования территории города Новосибирска



Масштаб 1 : 3750

Приложение 60
к решению Совета депутатов
города Новосибирска
от _____ № _____

Фрагмент карты градостроительного зонирования территории города Новосибирска



Масштаб 1 : 5000

Приложение 61
к решению Совета депутатов
города Новосибирска
от _____ № _____

Фрагмент карты градостроительного зонирования территории города Новосибирска



Масштаб 1 : 7000

Приложение 62
к решению Совета депутатов
города Новосибирска
от _____ № _____

Фрагмент карты градостроительного зонирования территории города Новосибирска



Масштаб 1 : 15000

Приложение 63
к решению Совета депутатов
города Новосибирска
от _____ № _____

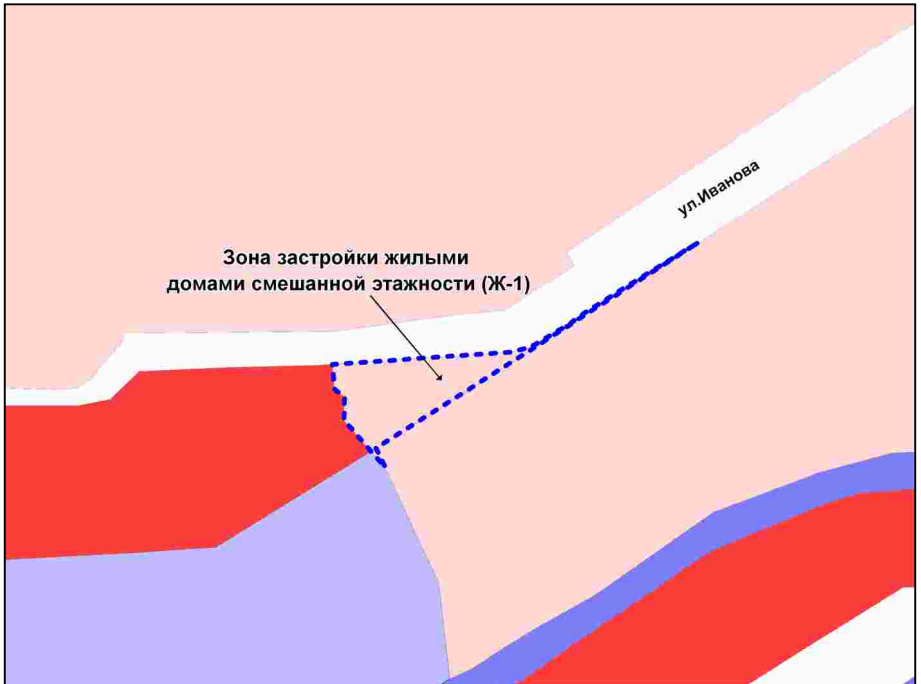
Фрагмент карты градостроительного зонирования территории города Новосибирска



Масштаб 1 : 3750

Приложение 64
к решению Совета депутатов
города Новосибирска
от _____ № _____

Фрагмент карты градостроительного зонирования территории города Новосибирска



Масштаб 1 : 3750

Приложение 65
к решению Совета депутатов
города Новосибирска
от _____ № _____

Фрагмент карты градостроительного зонирования территории города Новосибирска



Масштаб 1 : 2500

Приложение 66
к решению Совета депутатов
города Новосибирска
от _____ № _____

Фрагмент карты градостроительного зонирования территории города Новосибирска



Масштаб 1 : 2500

Приложение 67
к решению Совета депутатов
города Новосибирска
от _____ № _____

Фрагмент карты градостроительного зонирования территории города Новосибирска



Масштаб 1 : 10000

Приложение 68
к решению Совета депутатов
города Новосибирска
от _____ № _____

Фрагмент карты градостроительного зонирования территории города Новосибирска



Масштаб 1 : 5000

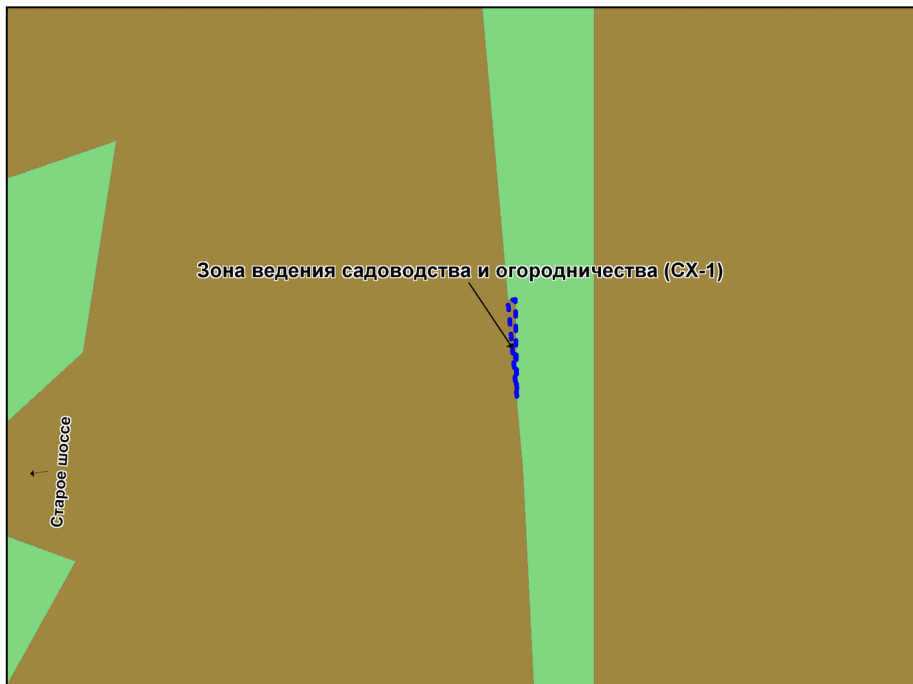
Фрагмент карты градостроительного зонирования территории города Новосибирска



Масштаб 1 : 1250

Приложение 70
к решению Совета депутатов
города Новосибирска
от _____ № _____

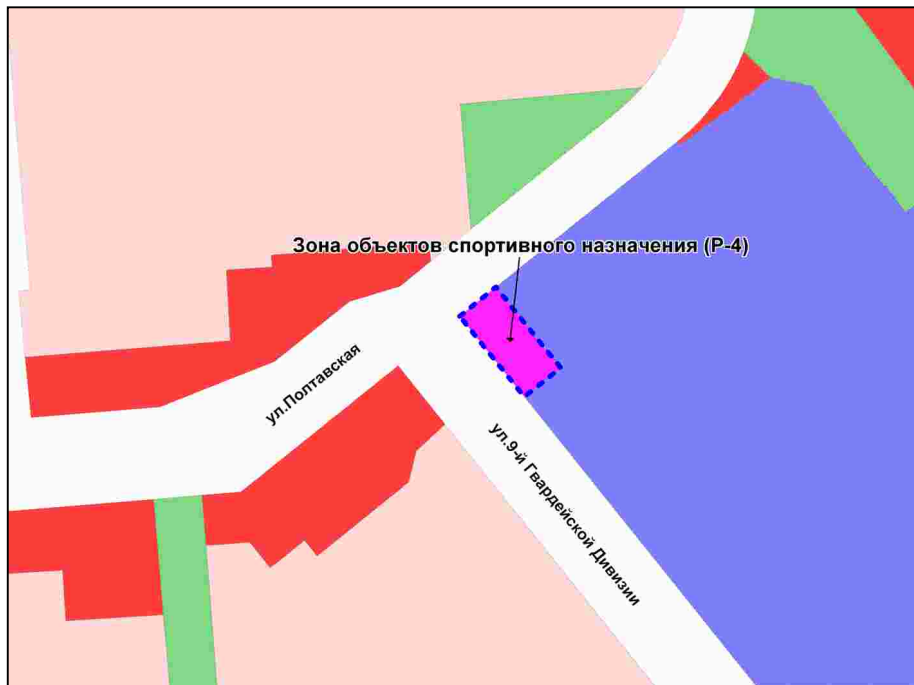
Фрагмент карты градостроительного зонирования территории города Новосибирска



Масштаб 1 : 1250

Приложение 71
к решению Совета депутатов
города Новосибирска
от _____ № _____

Фрагмент карты градостроительного зонирования территории города Новосибирска



Масштаб 1 : 5000

Приложение 72
к решению Совета депутатов
города Новосибирска
от _____ № _____

Фрагмент карты градостроительного зонирования территории города Новосибирска



Масштаб 1 : 2500

Приложение 73
к решению Совета депутатов
города Новосибирска
от _____ № _____

Фрагмент карты градостроительного зонирования территории города Новосибирска



Масштаб 1 : 2500

Приложение 74
к решению Совета депутатов
города Новосибирска
от _____ № _____

Фрагмент карты градостроительного зонирования территории города Новосибирска



Масштаб 1 : 5000

Фрагмент карты градостроительного зонирования территории города Новосибирска



Масштаб 1 : 7000

Приложение 76
к решению Совета депутатов
города Новосибирска
от _____ № _____

Фрагмент карты градостроительного зонирования территории города Новосибирска



Масштаб 1 : 7000

Приложение 77
к решению Совета депутатов
города Новосибирска
от _____ № _____

Фрагмент карты градостроительного зонирования территории города Новосибирска



Масштаб 1 : 5000

Приложение 78
к решению Совета депутатов
города Новосибирска
от _____ № _____

Фрагмент карты градостроительного зонирования территории города Новосибирска



Масштаб 1 : 2500

Фрагмент карты градостроительного зонирования территории города Новосибирска



Масштаб 1 : 10000

Приложение 80
к решению Совета депутатов
города Новосибирска
от _____ № _____

Фрагмент карты градостроительного зонирования территории города Новосибирска



Масштаб 1 : 5000

Приложение 81
к решению Совета депутатов
города Новосибирска
от _____ № _____

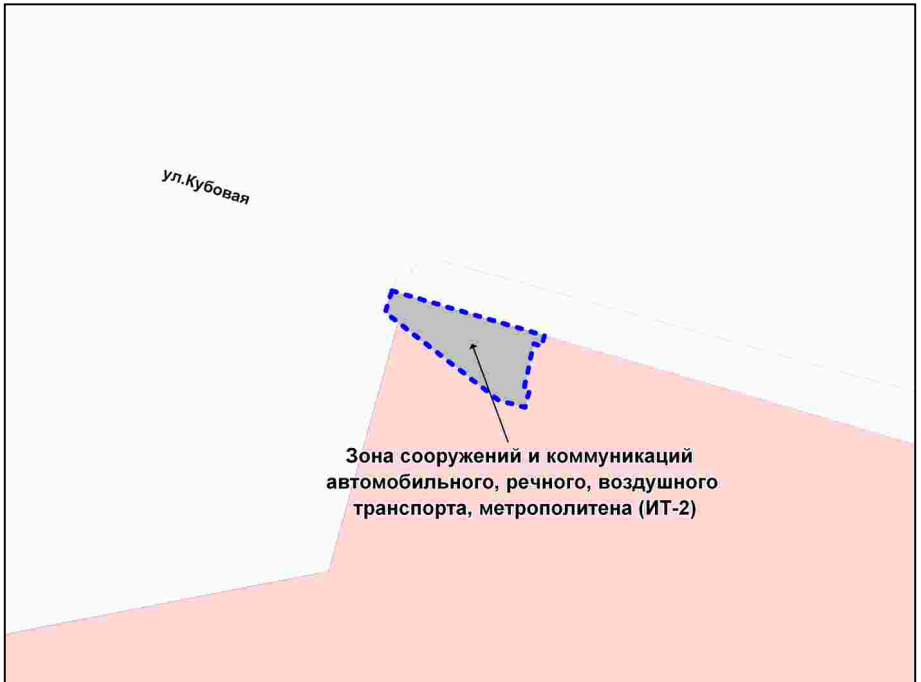
Фрагмент карты градостроительного зонирования территории города Новосибирска



Масштаб 1 : 3750

Приложение 82
к решению Совета депутатов
города Новосибирска
от _____ № _____

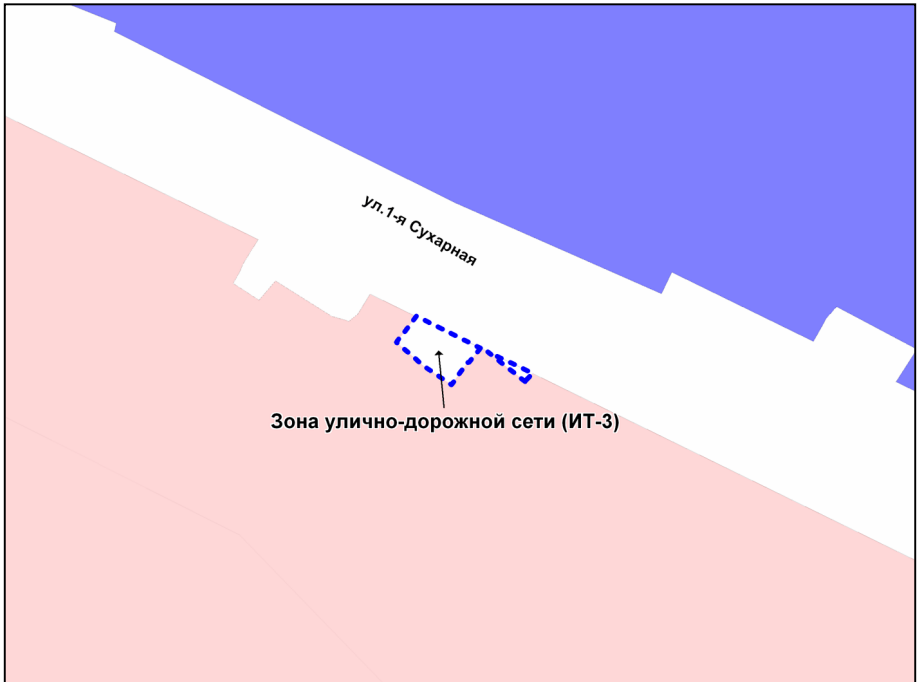
Фрагмент карты градостроительного зонирования территории города Новосибирска



Масштаб 1 : 5000

Приложение 83
к решению Совета депутатов
города Новосибирска
от _____ № _____

Фрагмент карты градостроительного зонирования территории города Новосибирска



Масштаб 1 : 1250

Приложение 84
к решению Совета депутатов
города Новосибирска
от _____ № _____

Фрагмент карты градостроительного зонирования территории города Новосибирска



Масштаб 1 : 5000

Приложение 85
к решению Совета депутатов
города Новосибирска
от _____ № _____

Фрагмент карты градостроительного зонирования территории города Новосибирска



Масштаб 1 : 1250

Приложение 86
к решению Совета депутатов
города Новосибирска
от _____ № _____

Фрагмент карты градостроительного зонирования территории города Новосибирска



Масштаб 1 : 15000

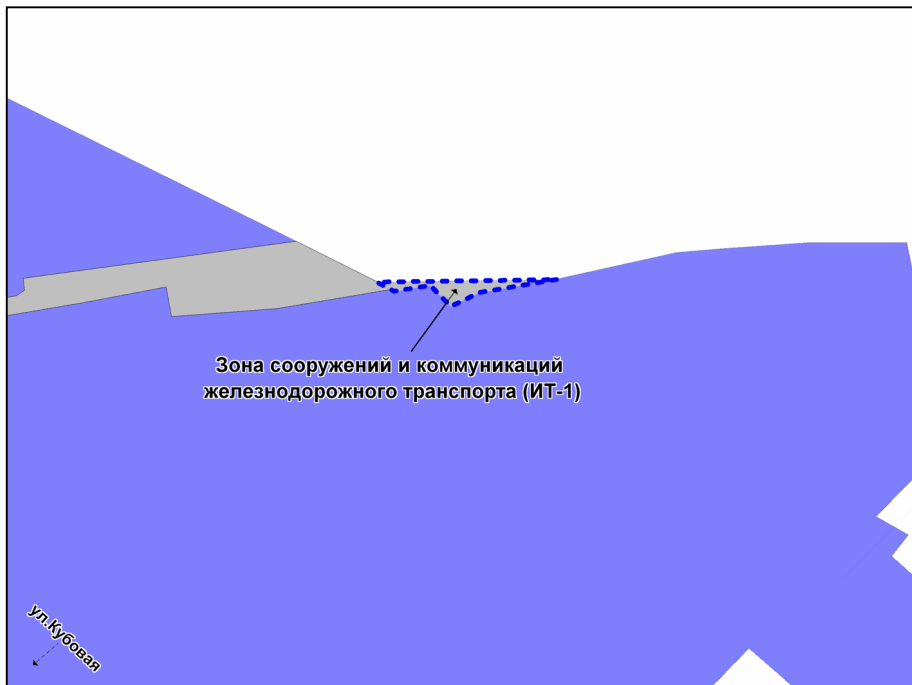
Приложение 87
к решению Совета депутатов
города Новосибирска
от _____ № _____

Фрагмент карты градостроительного зонирования территории города Новосибирска



Масштаб 1 : 5000

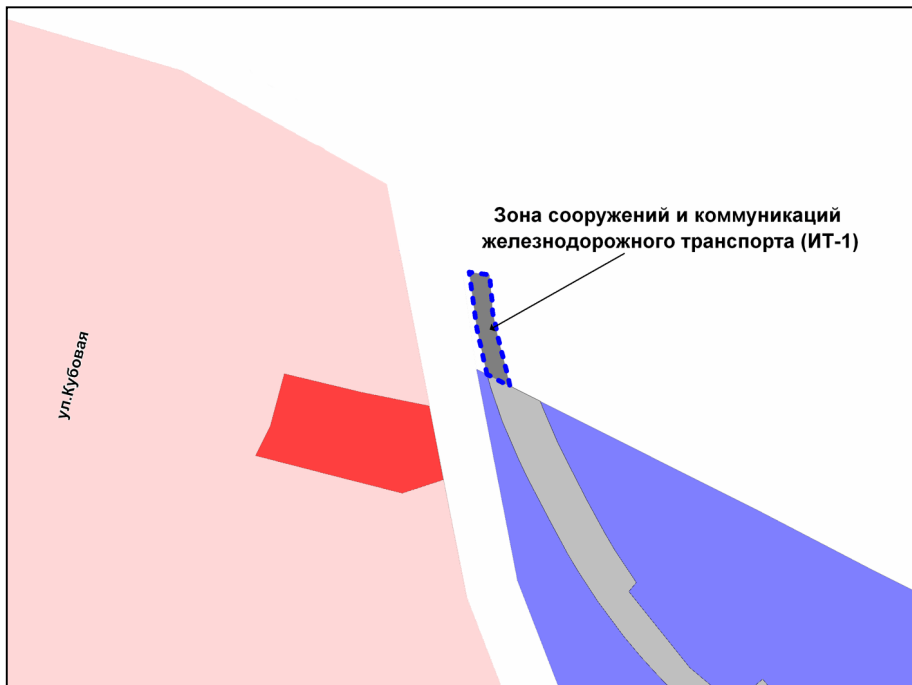
Фрагмент карты градостроительного зонирования территории города Новосибирска



Масштаб 1 : 2500

Приложение 89
к решению Совета депутатов
города Новосибирска
от _____ № _____

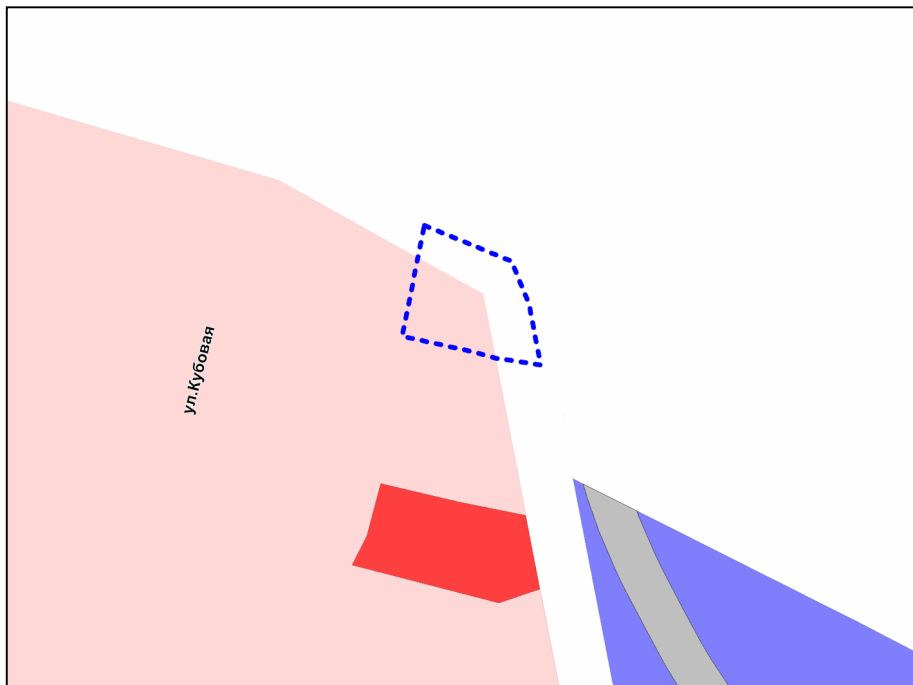
Фрагмент карты градостроительного зонирования территории города Новосибирска



Масштаб 1 : 5000

Приложение 90
к решению Совета депутатов
города Новосибирска
от _____ № _____

Фрагмент карты градостроительного зонирования территории города Новосибирска

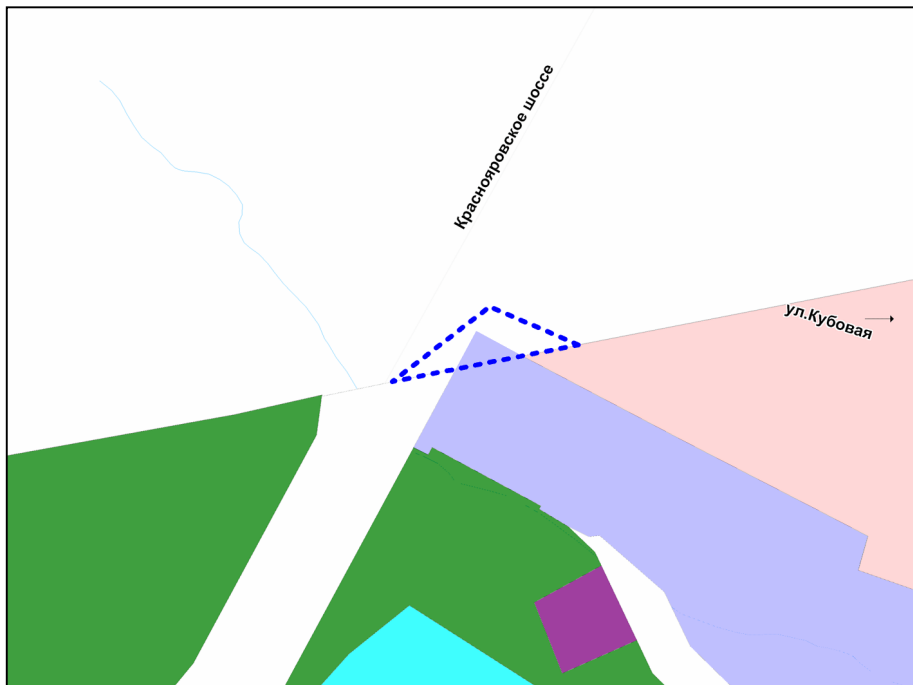


Масштаб 1 : 5000



Приложение 91
к решению Совета депутатов
города Новосибирска
от _____ № _____

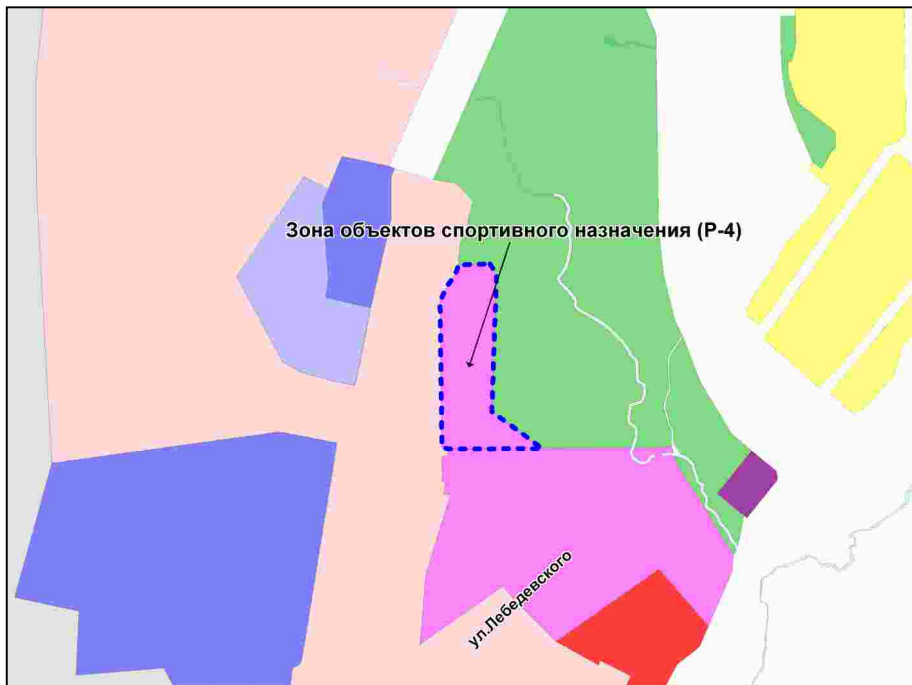
Фрагмент карты градостроительного зонирования территории города Новосибирска



Масштаб 1 : 5000

Приложение 92
к решению Совета депутатов
города Новосибирска
от _____ № _____

Фрагмент карты градостроительного зонирования территории города Новосибирска



Масштаб 1 : 10000

Приложение 93
к решению Совета депутатов
города Новосибирска
от _____ № _____

Фрагмент карты градостроительного зонирования территории города Новосибирска



Масштаб 1 : 5000

Приложение 94
к решению Совета депутатов
города Новосибирска
от _____ № _____

Фрагмент карты градостроительного зонирования территории города Новосибирска



Масштаб 1 : 10000

Приложение 95
к решению Совета депутатов
города Новосибирска
от _____ № _____

Фрагмент карты градостроительного зонирования территории города Новосибирска



Масштаб 1 : 5000

Фрагмент карты градостроительного зонирования территории города Новосибирска



Масштаб 1 : 7000

Приложение 97
к решению Совета депутатов
города Новосибирска
от _____ № _____

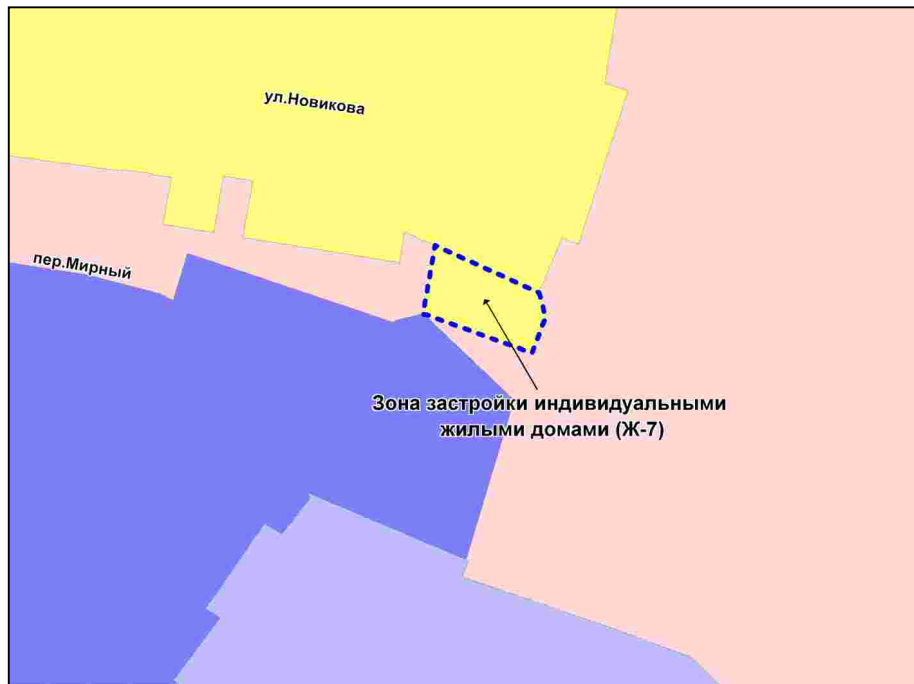
Фрагмент карты градостроительного зонирования территории города Новосибирска



Масштаб 1 : 10000

Приложение 98
к решению Совета депутатов
города Новосибирска
от _____ № _____

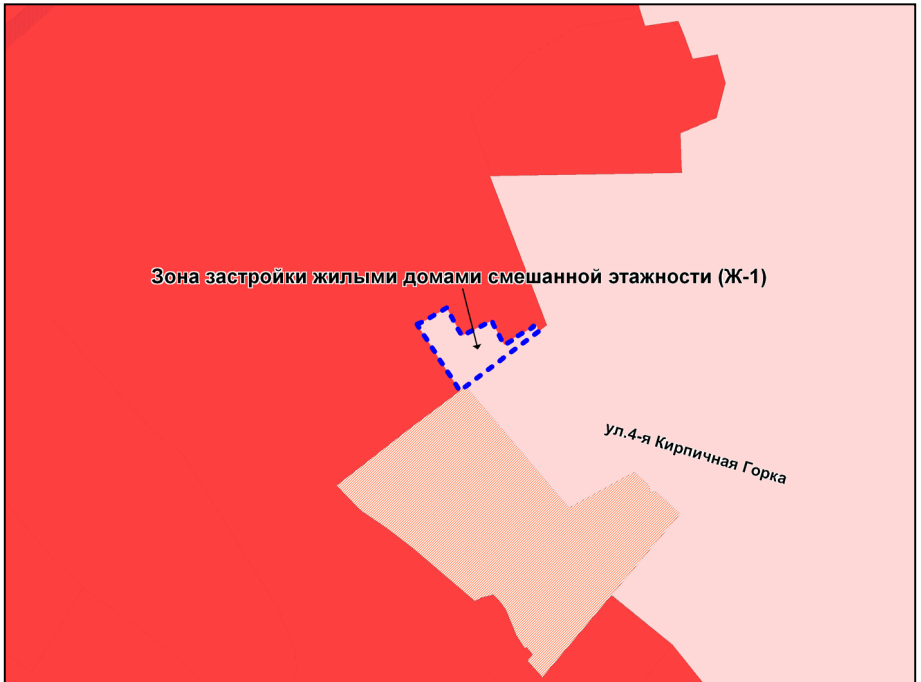
Фрагмент карты градостроительного зонирования территории города Новосибирска



Масштаб 1 : 2500


Приложение 99
к решению Совета депутатов
города Новосибирска
от _____ № _____

Фрагмент карты градостроительного зонирования территории города Новосибирска



Масштаб 1 : 2500

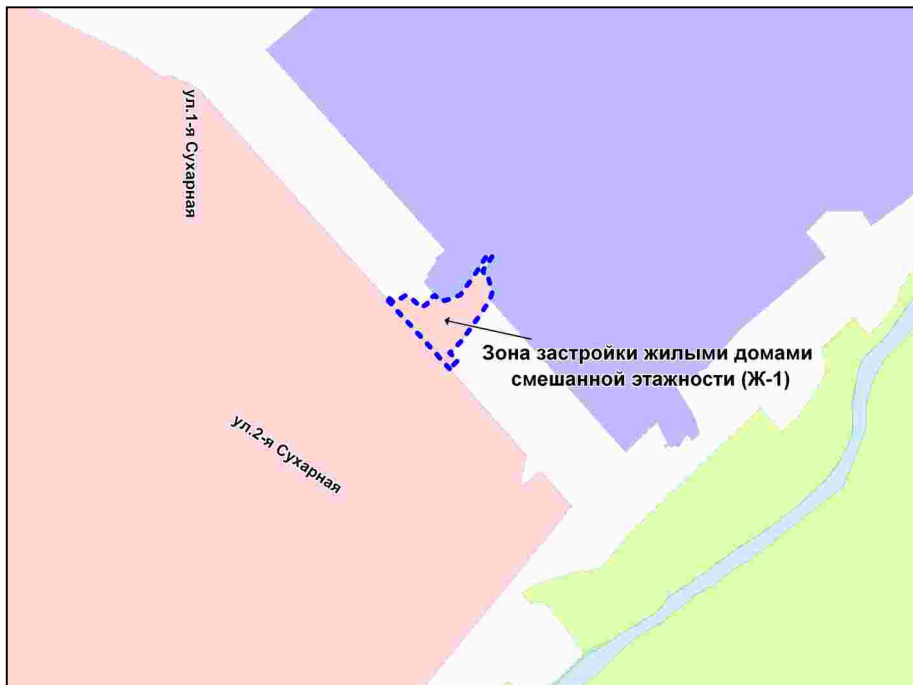
Фрагмент карты градостроительного зонирования территории города Новосибирска



Масштаб 1 : 1250

Приложение 101
к решению Совета депутатов
города Новосибирска
от _____ № _____

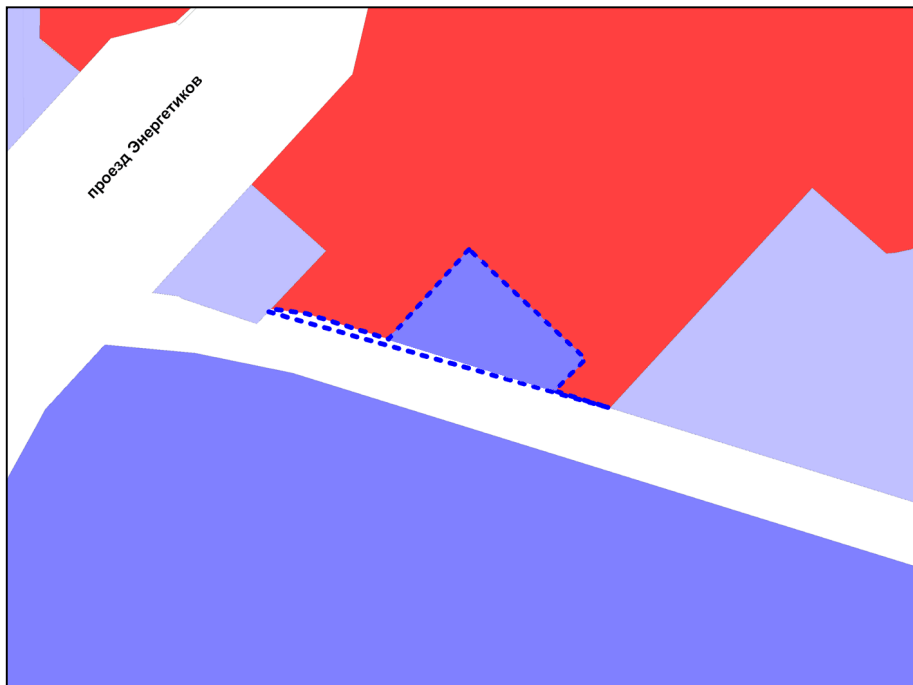
Фрагмент карты градостроительного зонирования территории города Новосибирска



Масштаб 1 : 2500

Приложение 102
к решению Совета депутатов
города Новосибирска
от _____ № _____

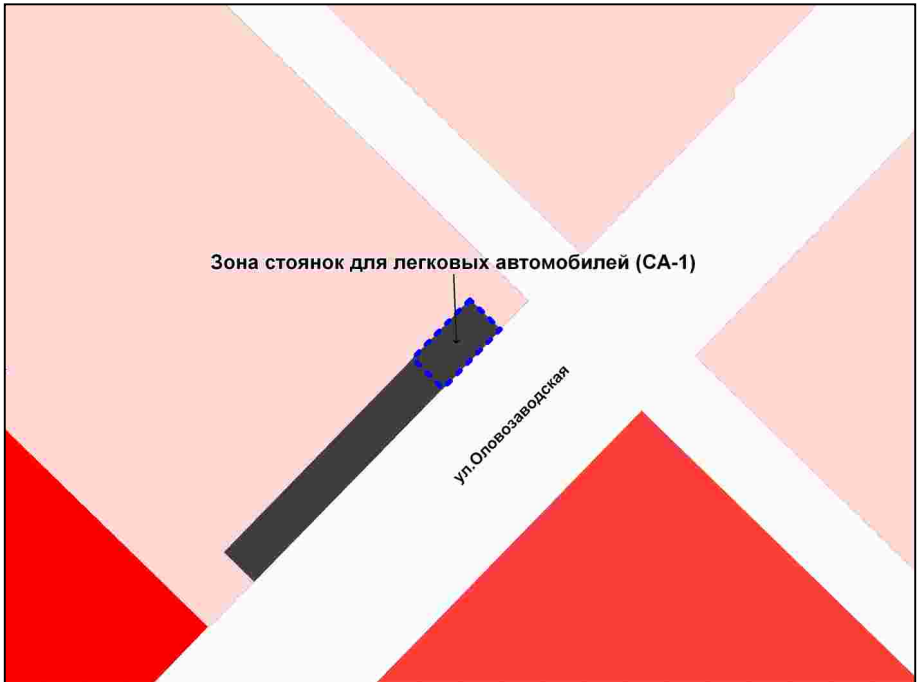
Фрагмент карты градостроительного зонирования территории города Новосибирска



Масштаб 1 : 3750

Приложение 103
к решению Совета депутатов
города Новосибирска
от _____ № _____

Фрагмент карты градостроительного зонирования территории города Новосибирска



Масштаб 1 : 2500

Приложение 104
к решению Совета депутатов
города Новосибирска
от _____ № _____

Фрагмент карты градостроительного зонирования территории города Новосибирска



Масштаб 1 : 20000

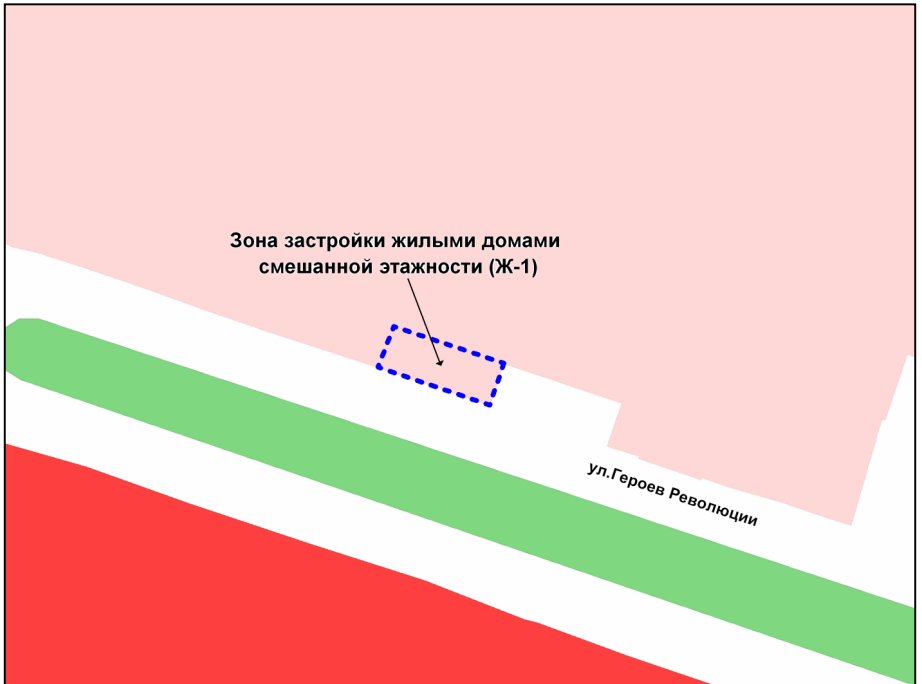
Приложение 105
к решению Совета депутатов
города Новосибирска
от _____ № _____

Фрагмент карты градостроительного зонирования территории города Новосибирска



Масштаб 1 : 10000

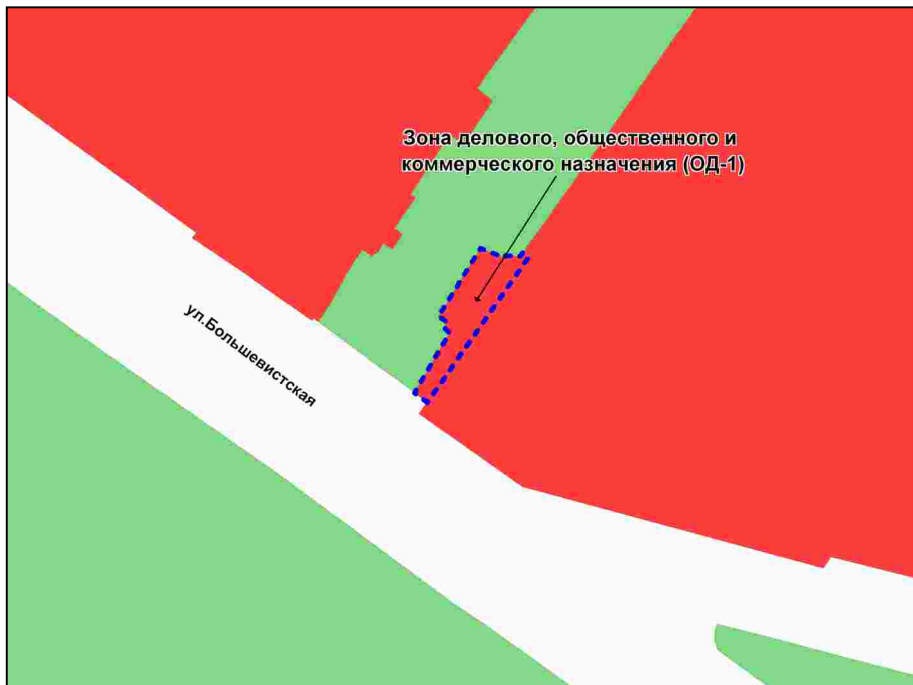
Фрагмент карты градостроительного зонирования территории города Новосибирска



Масштаб 1 : 1250

Приложение 107
к решению Совета депутатов
города Новосибирска
от _____ № _____

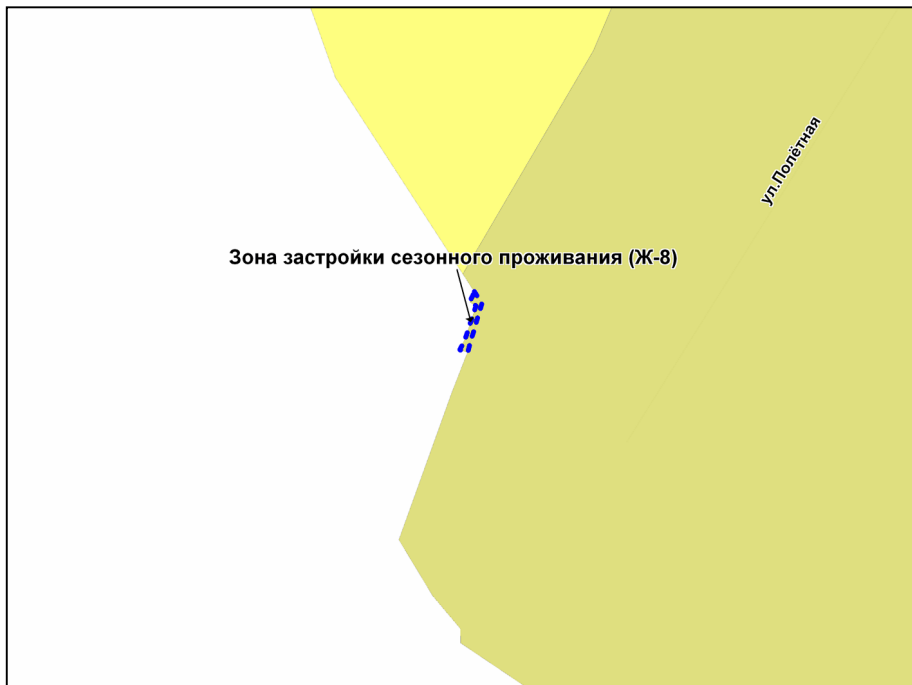
Фрагмент карты градостроительного зонирования территории города Новосибирска



Масштаб 1 : 5000

Приложение 108
к решению Совета депутатов
города Новосибирска
от _____ № _____


Фрагмент карты градостроительного зонирования территории города Новосибирска



Масштаб 1 : 1250

Приложение 109
к решению Совета депутатов
города Новосибирска
от _____ № _____

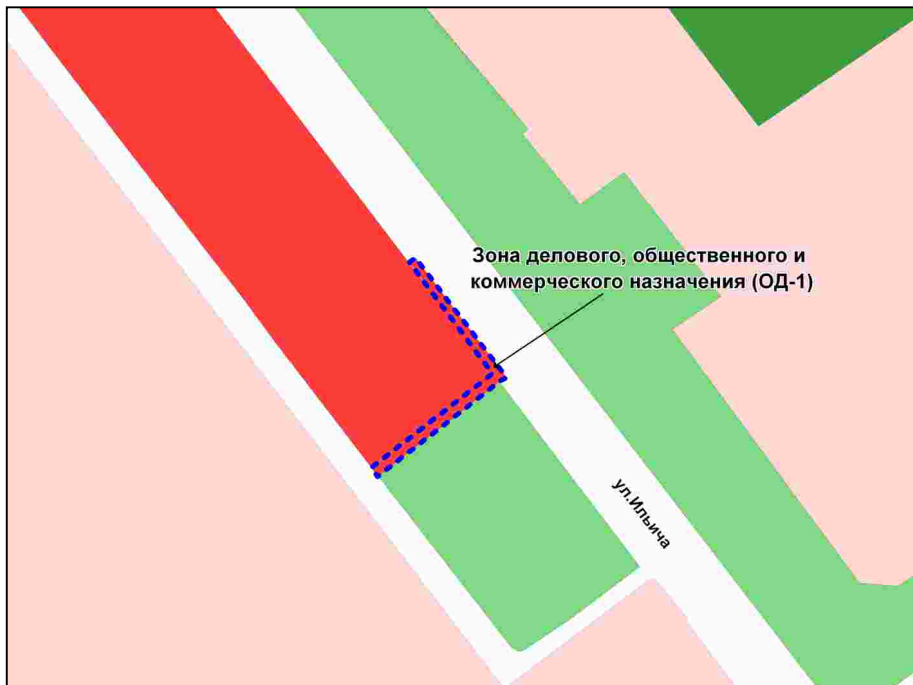
Фрагмент карты градостроительного зонирования территории города Новосибирска



Масштаб 1 : 1250

Приложение 110
к решению Совета депутатов
города Новосибирска
от _____ № _____

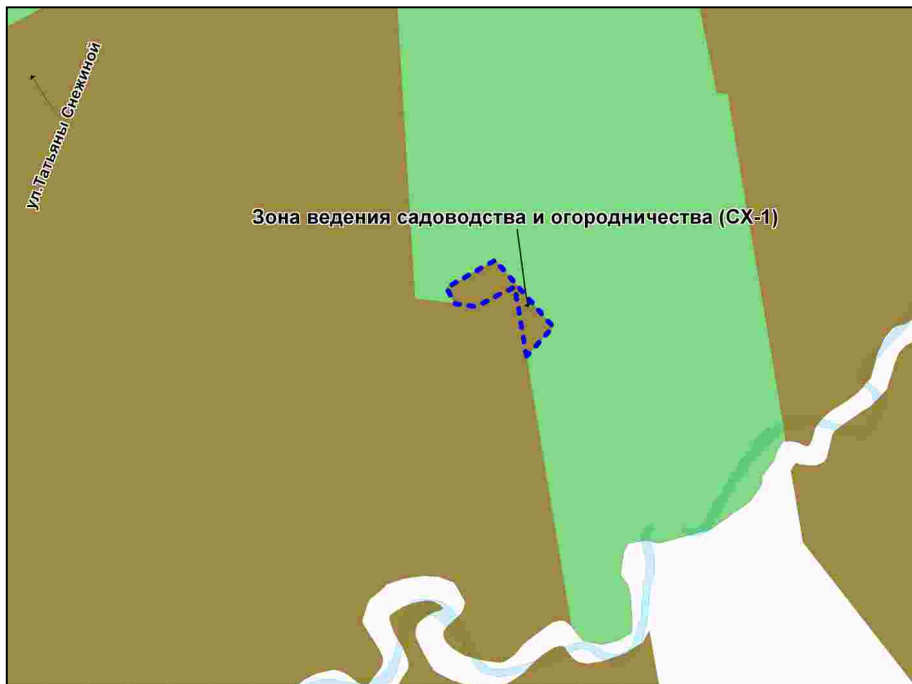
Фрагмент карты градостроительного зонирования территории города Новосибирска



Масштаб 1 : 3750

Приложение 111
к решению Совета депутатов
города Новосибирска
от _____ № _____

Фрагмент карты градостроительного зонирования территории города Новосибирска



Масштаб 1 : 2500

Приложение 112
к решению Совета депутатов
города Новосибирска
от _____ № _____

Фрагмент карты градостроительного зонирования территории города Новосибирска



Масштаб 1 : 10000

Приложение 113
к решению Совета депутатов
города Новосибирска
от _____ № _____

Фрагмент карты градостроительного зонирования территории города Новосибирска



Масштаб 1 : 3750

Приложение 114
к решению Совета депутатов
города Новосибирска
от _____ № _____

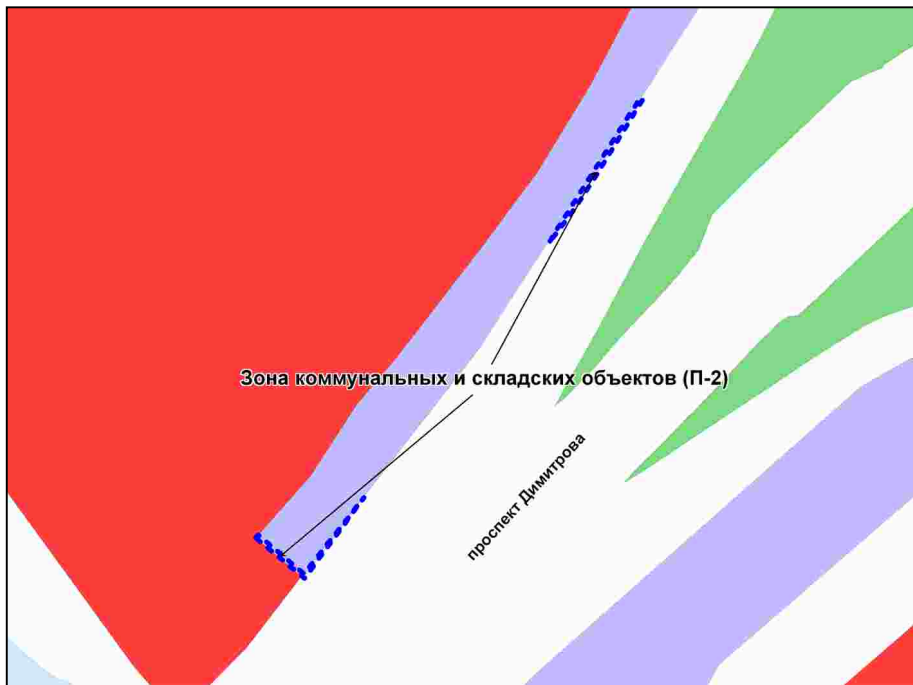
Фрагмент карты градостроительного зонирования территории города Новосибирска



Масштаб 1 : 3750

Приложение 115
к решению Совета депутатов
города Новосибирска
от _____ № _____

Фрагмент карты градостроительного зонирования территории города Новосибирска



Масштаб 1 : 2500


Фрагмент карты градостроительного зонирования территории города Новосибирска



Масштаб 1 : 5000


Приложение 117
к решению Совета депутатов
города Новосибирска
от _____ № _____

Фрагмент карты градостроительного зонирования территории города Новосибирска



Масштаб 1 : 2500

Фрагмент карты градостроительного зонирования территории города Новосибирска



Масштаб 1 : 1250


Приложение 119
к решению Совета депутатов
города Новосибирска
от _____ № _____

Фрагмент карты градостроительного зонирования территории города Новосибирска



Масштаб 1 : 7000

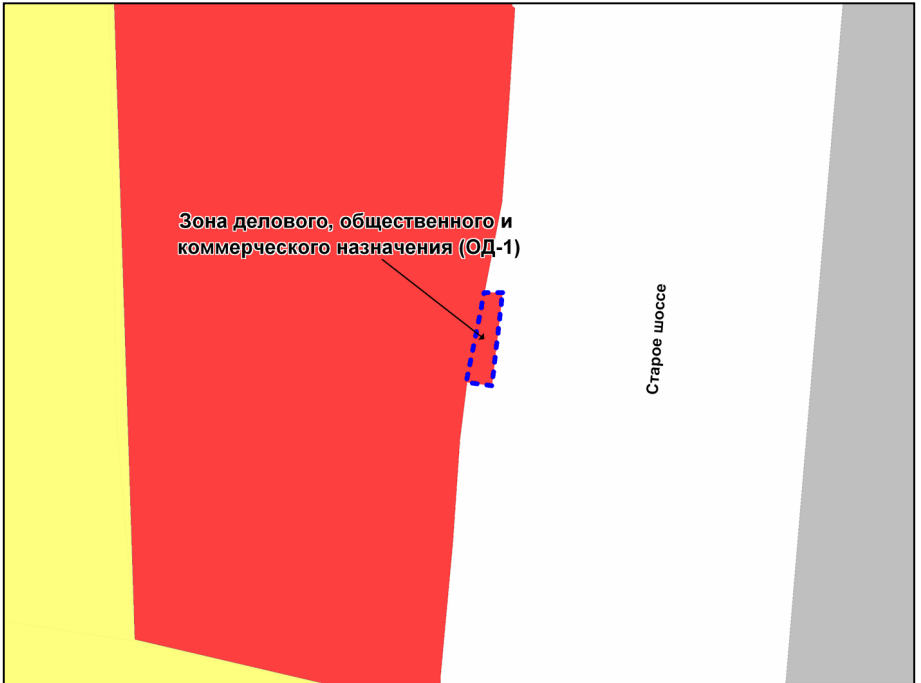
Фрагмент карты градостроительного зонирования территории города Новосибирска



Масштаб 1 : 1250

Приложение 121
к решению Совета депутатов
города Новосибирска
от _____ № _____

Фрагмент карты градостроительного зонирования территории города Новосибирска



Масштаб 1 : 1250

Приложение 122
к решению Совета депутатов
города Новосибирска
от _____ № _____

Фрагмент карты градостроительного зонирования территории города Новосибирска



Масштаб 1 : 20000

Приложение 123
к решению Совета депутатов
города Новосибирска
от _____ № _____

Фрагмент карты градостроительного зонирования территории города Новосибирска



Масштаб 1 : 2500

Фрагмент карты градостроительного зонирования территории города Новосибирска



Масштаб 1 : 10000

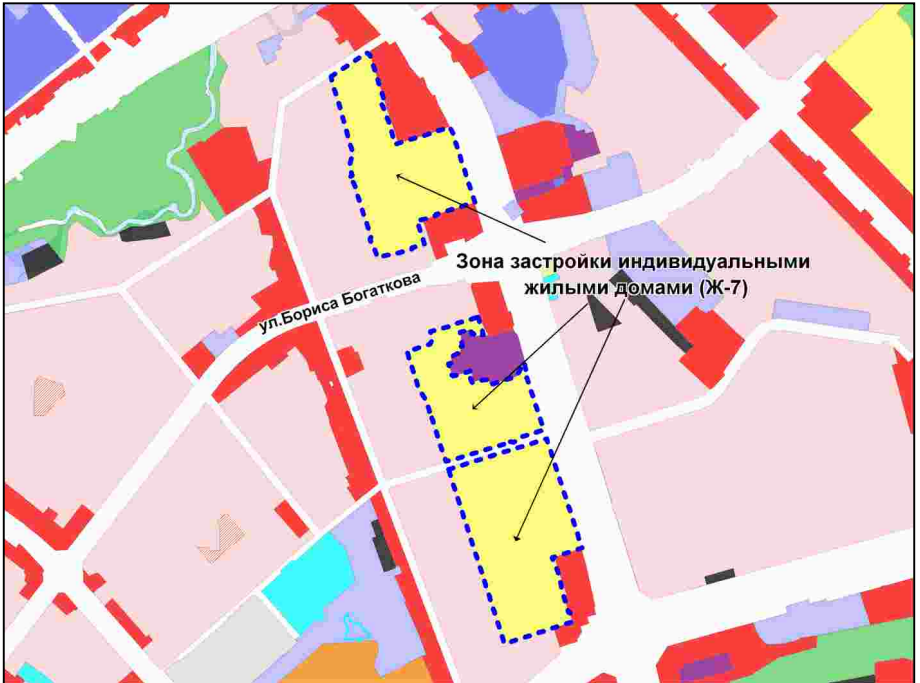
Приложение 125
к решению Совета депутатов
города Новосибирска
от _____ № _____

Фрагмент карты градостроительного зонирования территории города Новосибирска



Масштаб 1 : 5000

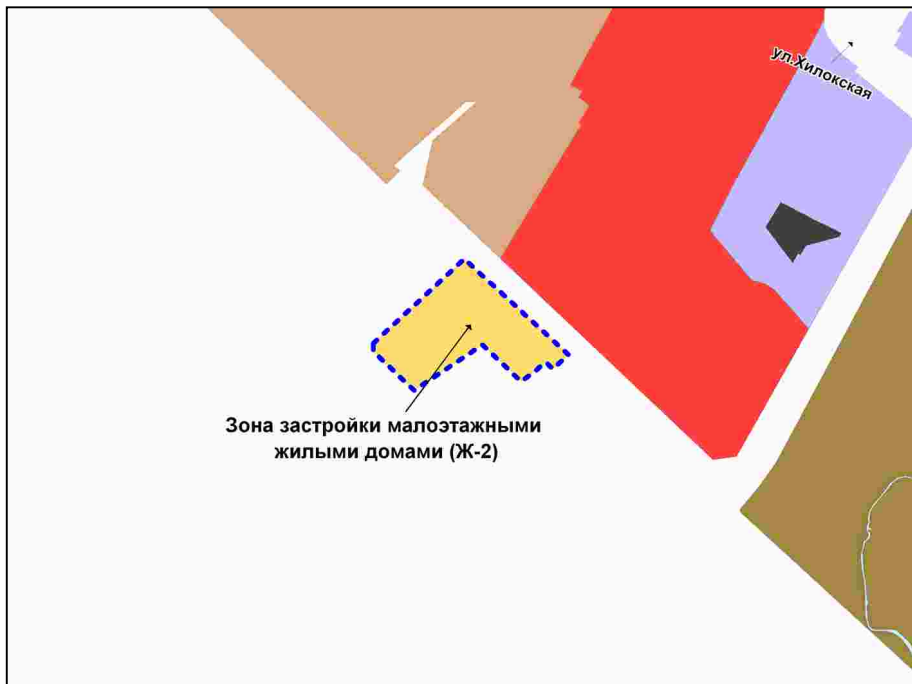
Фрагмент карты градостроительного зонирования территории города Новосибирска



Масштаб 1 : 20000

Приложение 127
к решению Совета депутатов
города Новосибирска
от _____ № _____

Фрагмент карты градостроительного зонирования территории города Новосибирска



Масштаб 1 : 10000

Приложение 128
к решению Совета депутатов
города Новосибирска
от _____ № _____

Фрагмент карты градостроительного зонирования территории города Новосибирска



Масштаб 1 : 20000

Приложение 129
к решению Совета депутатов
города Новосибирска
от _____ № _____

Фрагмент карты градостроительного зонирования территории города Новосибирска



Масштаб 1 : 5000

Приложение 130
к решению Совета депутатов
города Новосибирска
от _____ № _____

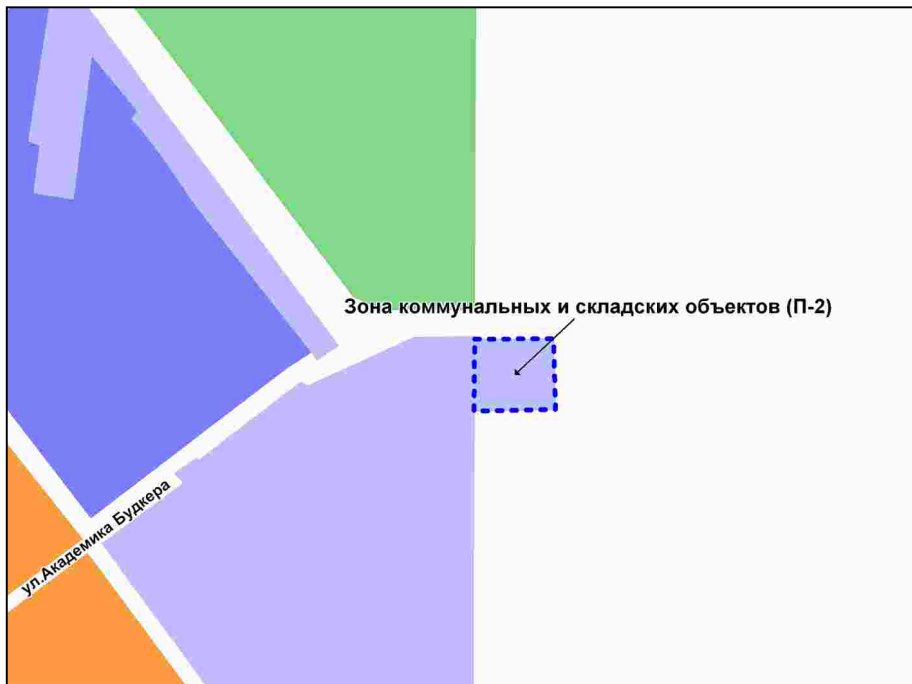
Фрагмент карты градостроительного зонирования территории города Новосибирска



Масштаб 1 : 10000

Приложение 131
к решению Совета депутатов
города Новосибирска
от _____ № _____

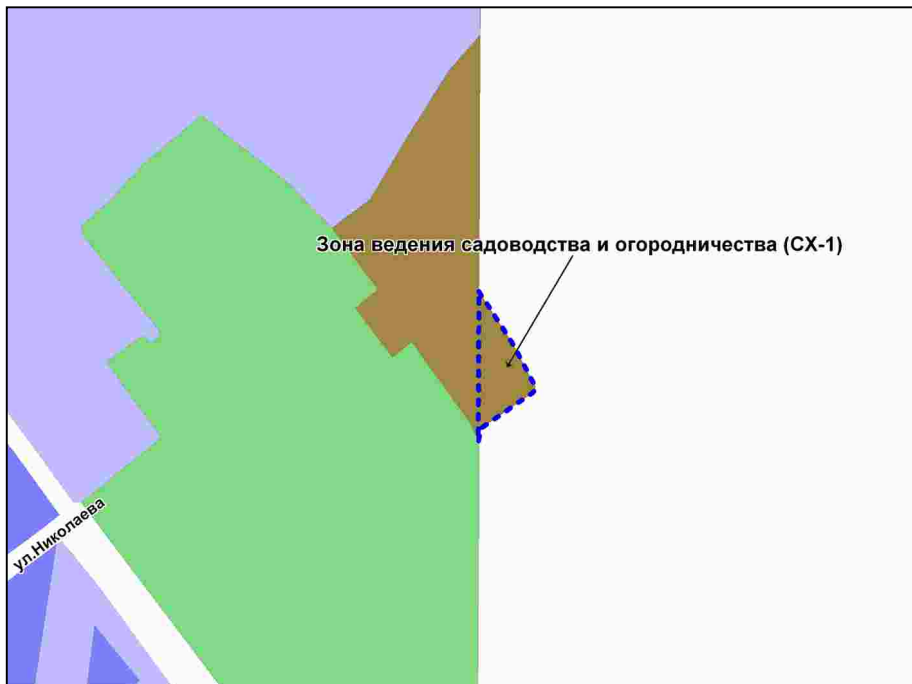
Фрагмент карты градостроительного зонирования территории города Новосибирска



Масштаб 1 : 10000

Приложение 132
к решению Совета депутатов
города Новосибирска
от _____ № _____

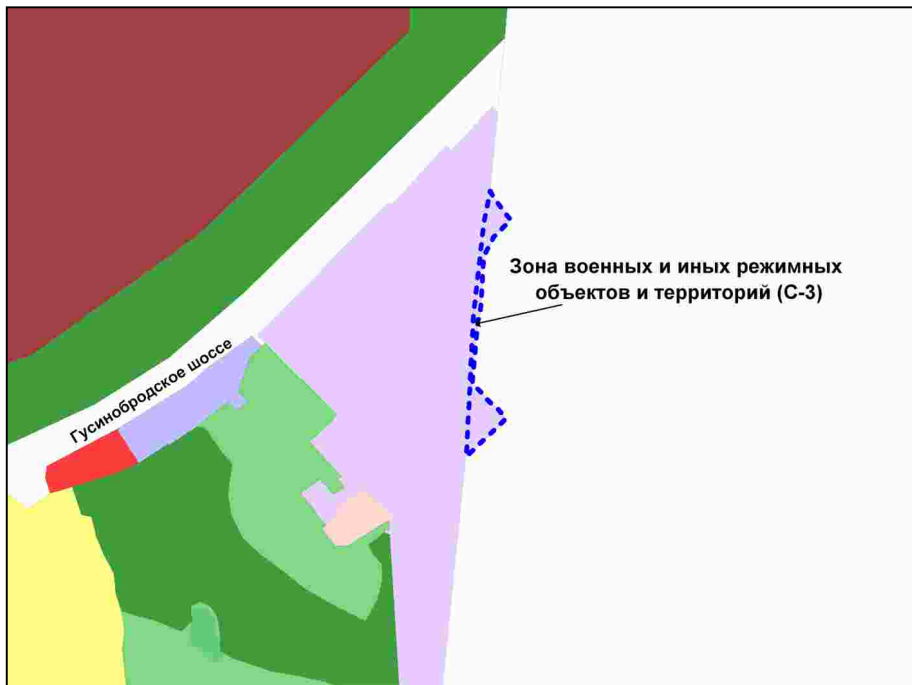
Фрагмент карты градостроительного зонирования территории города Новосибирска



Масштаб 1 : 10000

Приложение 133
к решению Совета депутатов
города Новосибирска
от _____ № _____

Фрагмент карты градостроительного зонирования территории города Новосибирска



Масштаб 1 : 10000

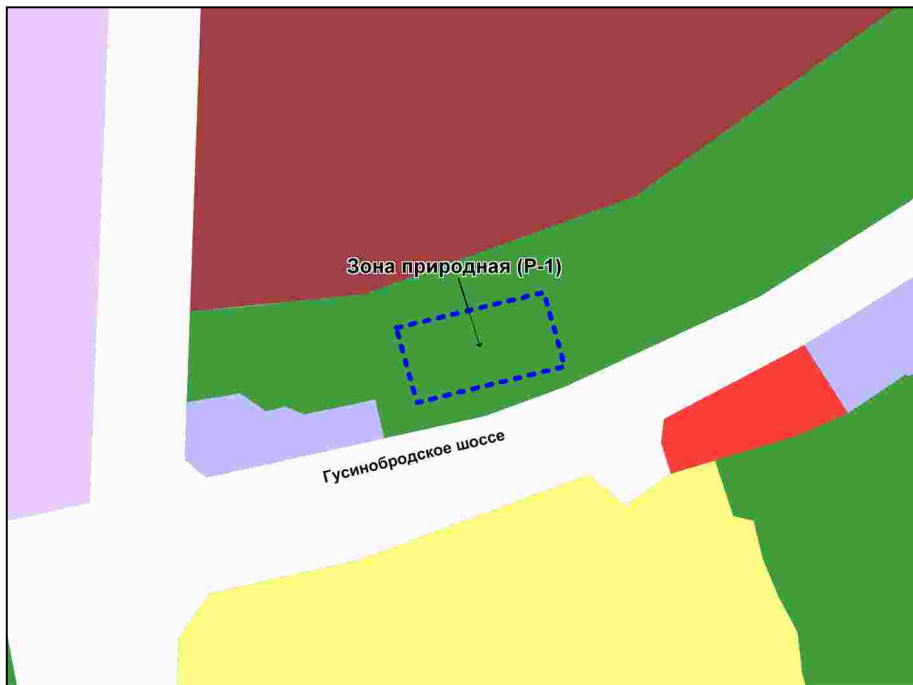
Приложение 134
к решению Совета депутатов
города Новосибирска
от _____ № _____

Фрагмент карты градостроительного зонирования территории города Новосибирска



Масштаб 1 : 5000

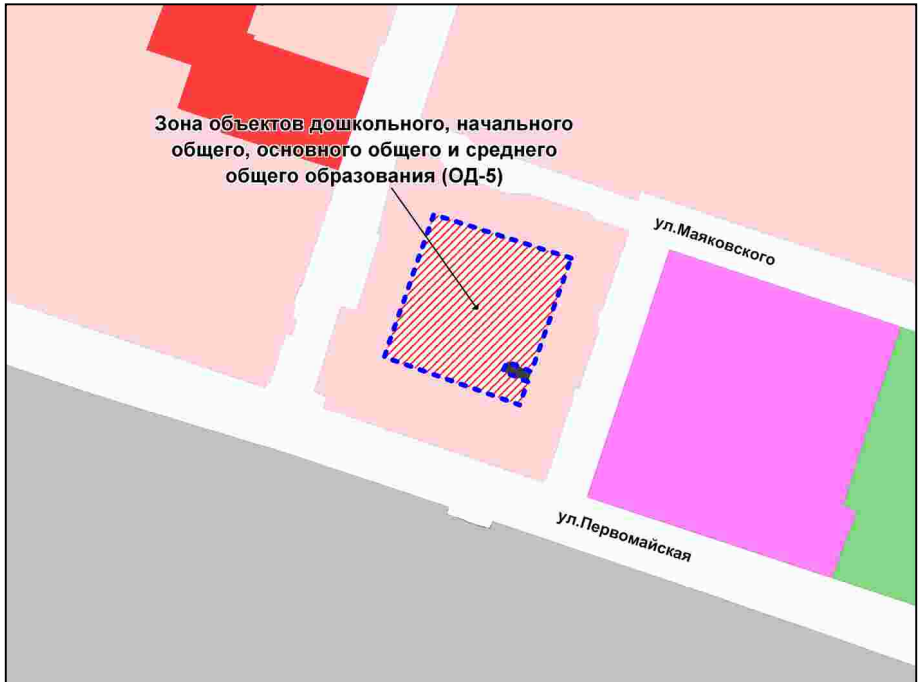
Фрагмент карты градостроительного зонирования территории города Новосибирска



Масштаб 1 : 5000

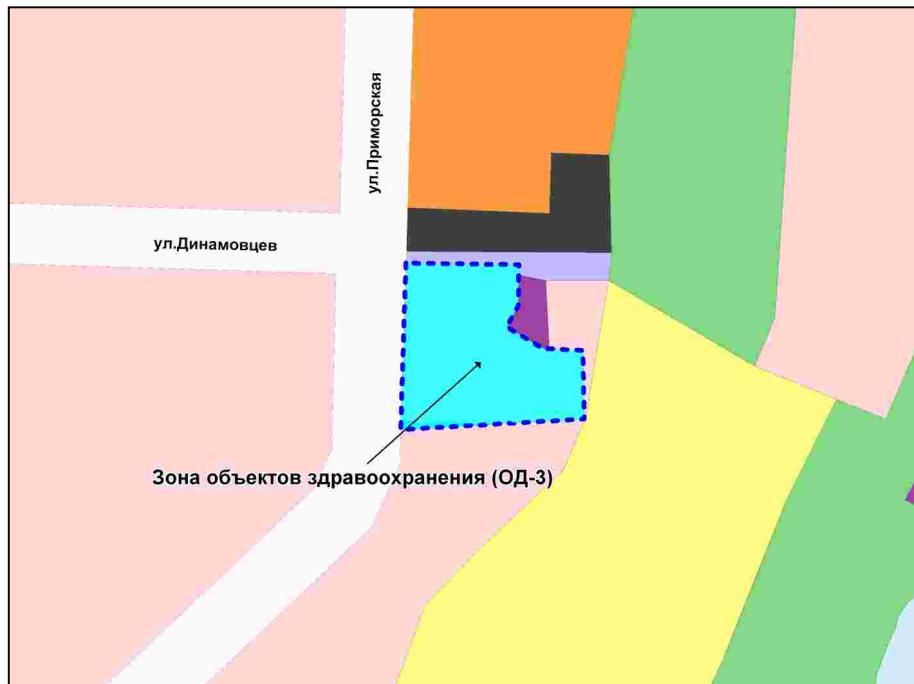
Приложение 136
к решению Совета депутатов
города Новосибирска
от _____ № _____

Фрагмент карты градостроительного зонирования территории города Новосибирска



Масштаб 1 : 5000

Фрагмент карты градостроительного зонирования территории города Новосибирска



Масштаб 1 : 5000

Приложение 138
к решению Совета депутатов
города Новосибирска
от _____ № _____

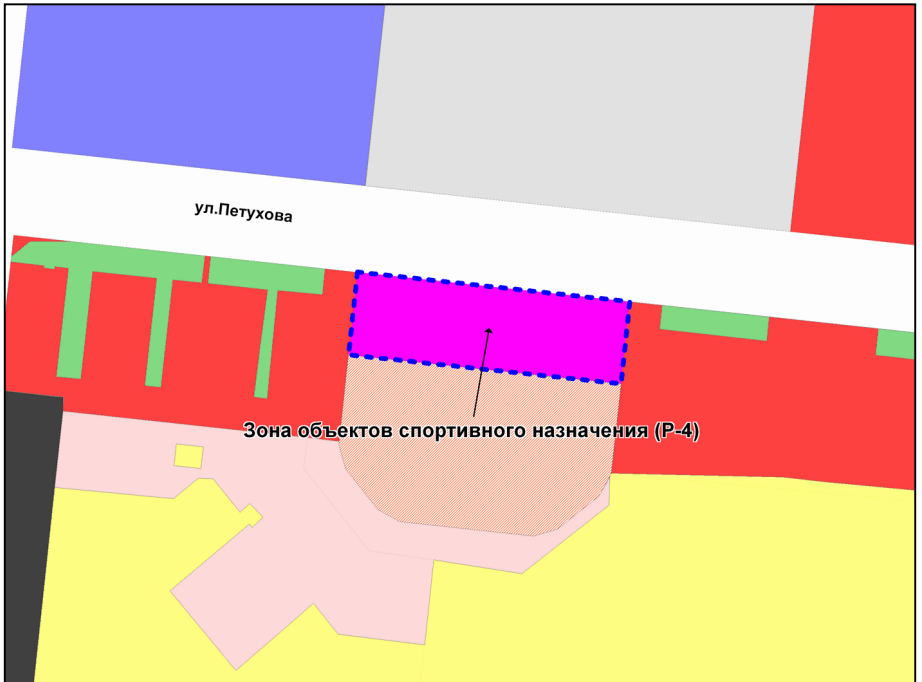
Фрагмент карты градостроительного зонирования территории города Новосибирска



Масштаб 1 : 15000

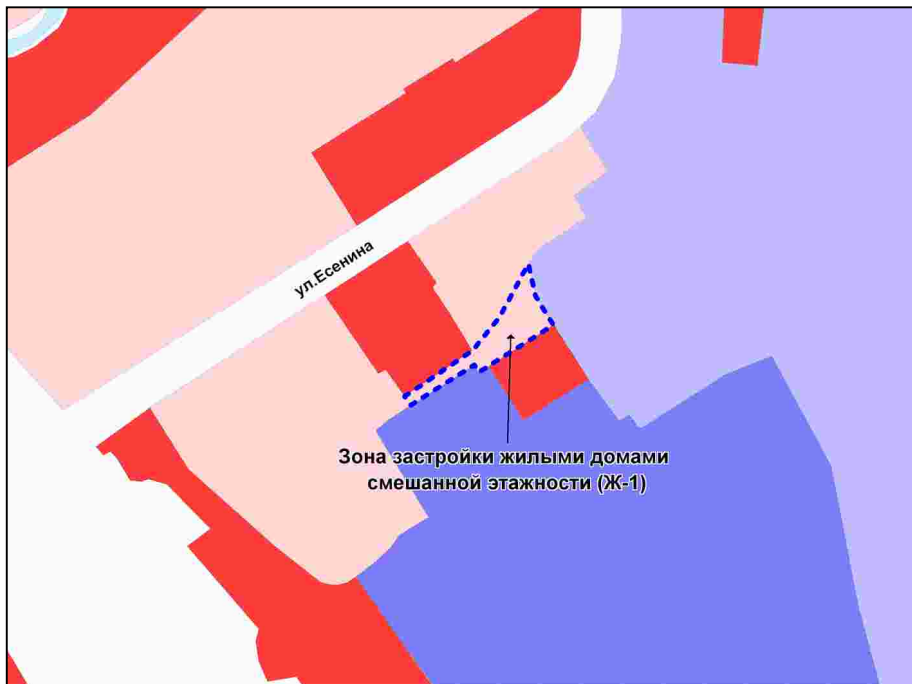
Приложение 139
к решению Совета депутатов
города Новосибирска
от _____ № _____

Фрагмент карты градостроительного зонирования территории города Новосибирска



Масштаб 1 : 7000

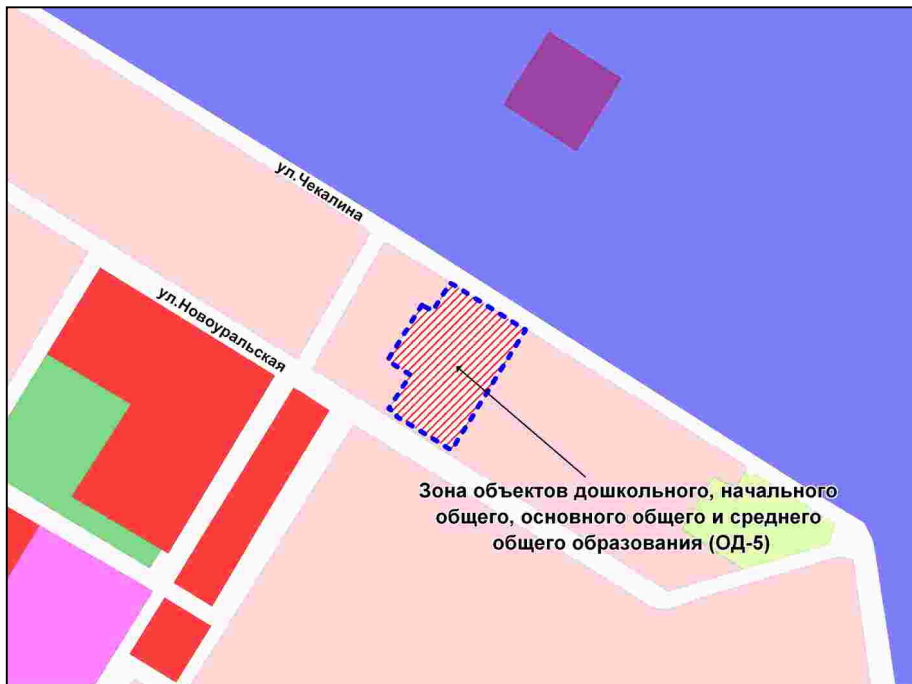
Фрагмент карты градостроительного зонирования территории города Новосибирска



Масштаб 1 : 3750

Приложение 141
к решению Совета депутатов
города Новосибирска
от _____ № _____

Фрагмент карты градостроительного зонирования территории города Новосибирска



Масштаб 1 : 7000

Приложение 142
к решению Совета депутатов
города Новосибирска
от _____ № _____

Фрагмент карты градостроительного зонирования территории города Новосибирска



Масштаб 1 : 7000

Приложение 143
к решению Совета депутатов
города Новосибирска
от _____ № _____

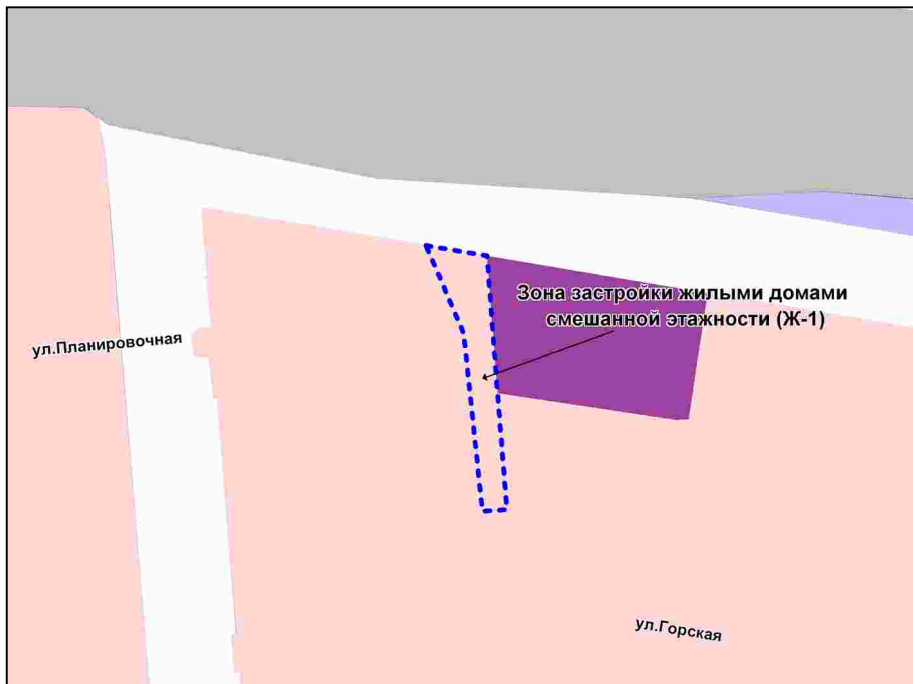
Фрагмент карты градостроительного зонирования территории города Новосибирска



Масштаб 1 : 5000

Приложение 144
к решению Совета депутатов
города Новосибирска
от _____ № _____

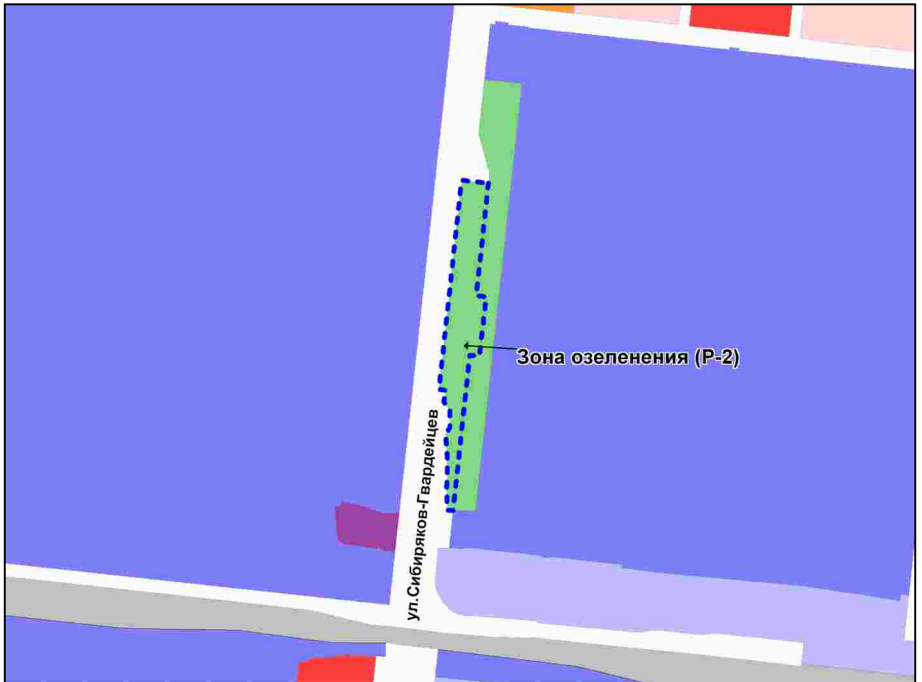
Фрагмент карты градостроительного зонирования территории города Новосибирска



Масштаб 1 : 2500

Приложение 145
к решению Совета депутатов
города Новосибирска
от _____ № _____

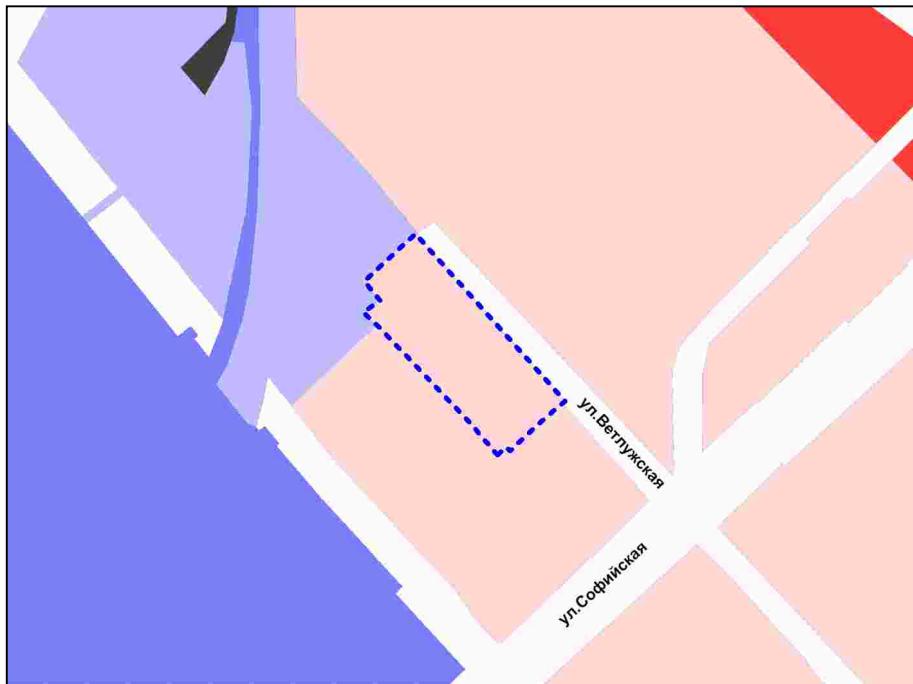
Фрагмент карты градостроительного зонирования территории города Новосибирска



Масштаб 1 : 10000

Приложение 146
к решению Совета депутатов
города Новосибирска
от _____ № _____

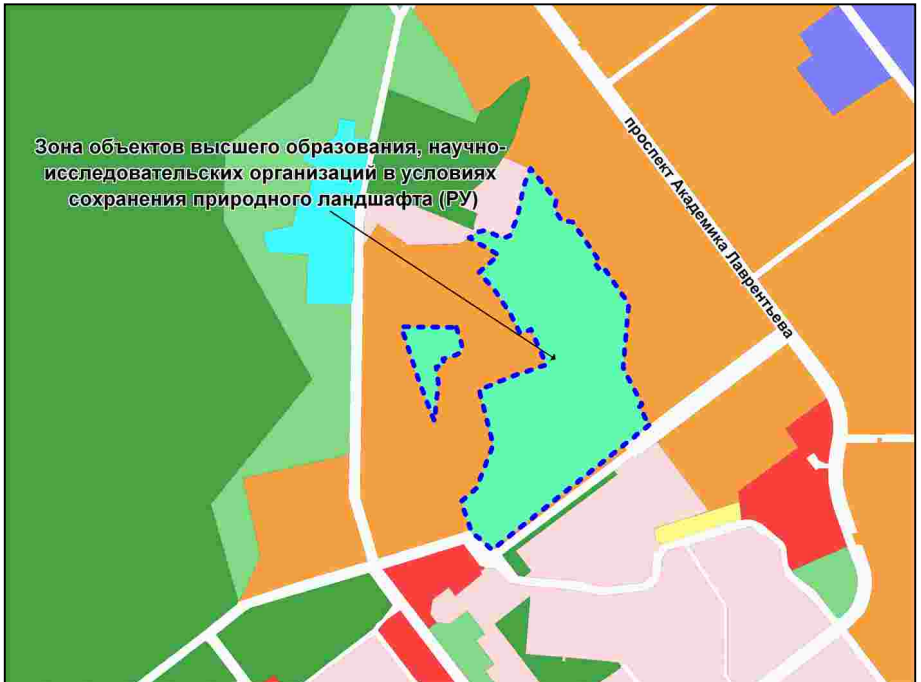
Фрагмент карты градостроительного зонирования территории города Новосибирска



Масштаб 1 : 5000

Приложение 147
к решению Совета депутатов
города Новосибирска
от _____ № _____

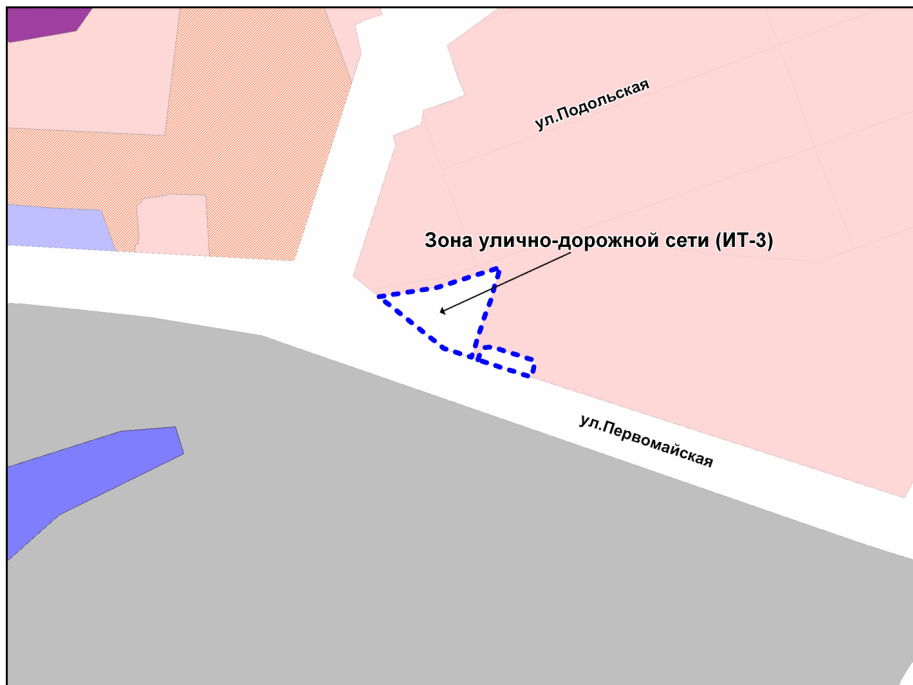
Фрагмент карты градостроительного зонирования территории города Новосибирска



Масштаб 1 : 20000

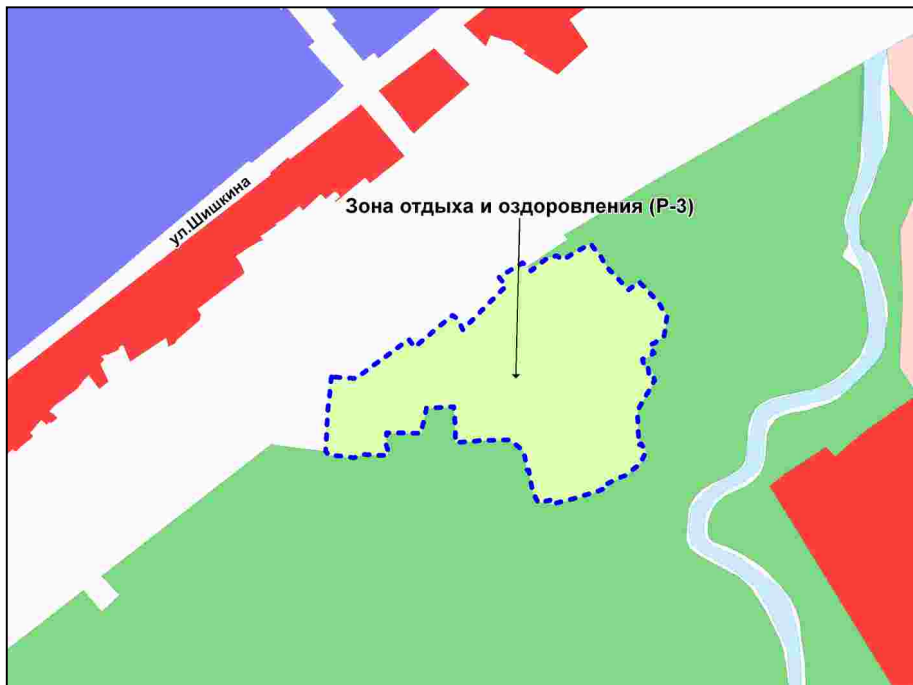
Приложение 148
к решению Совета депутатов
города Новосибирска
от _____ № _____

Фрагмент карты градостроительного зонирования территории города Новосибирска



Масштаб 1 : 5000

Фрагмент карты градостроительного зонирования территории города Новосибирска



Масштаб 1 : 5000

Приложение 150
к решению Совета депутатов
города Новосибирска
от _____ № _____

Фрагмент карты градостроительного зонирования территории города Новосибирска



Масштаб 1 : 15000

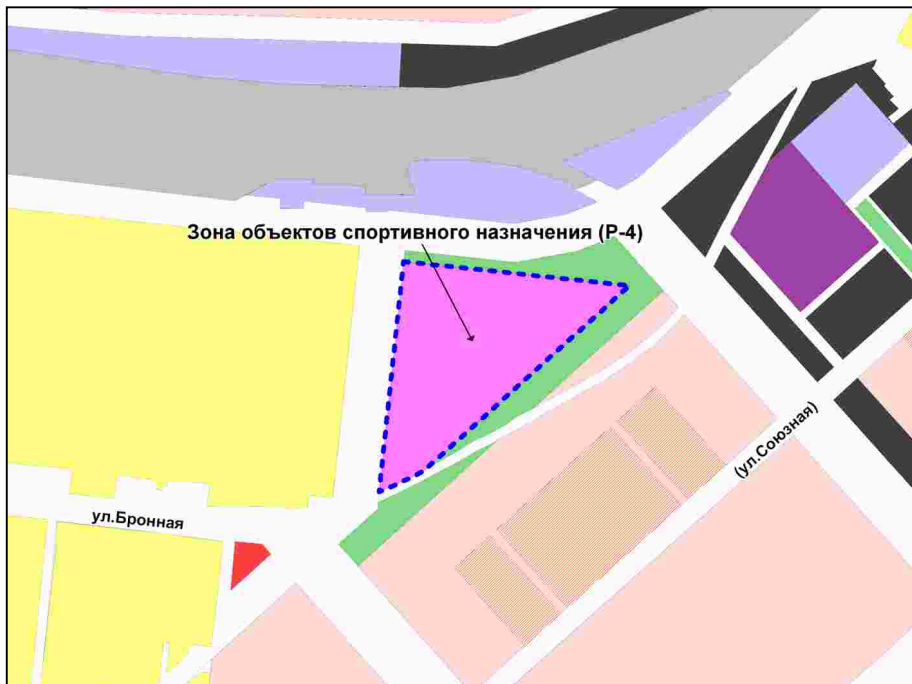
Приложение 151
к решению Совета депутатов
города Новосибирска
от _____ № _____

Фрагмент карты градостроительного зонирования территории города Новосибирска



Масштаб 1 : 20000

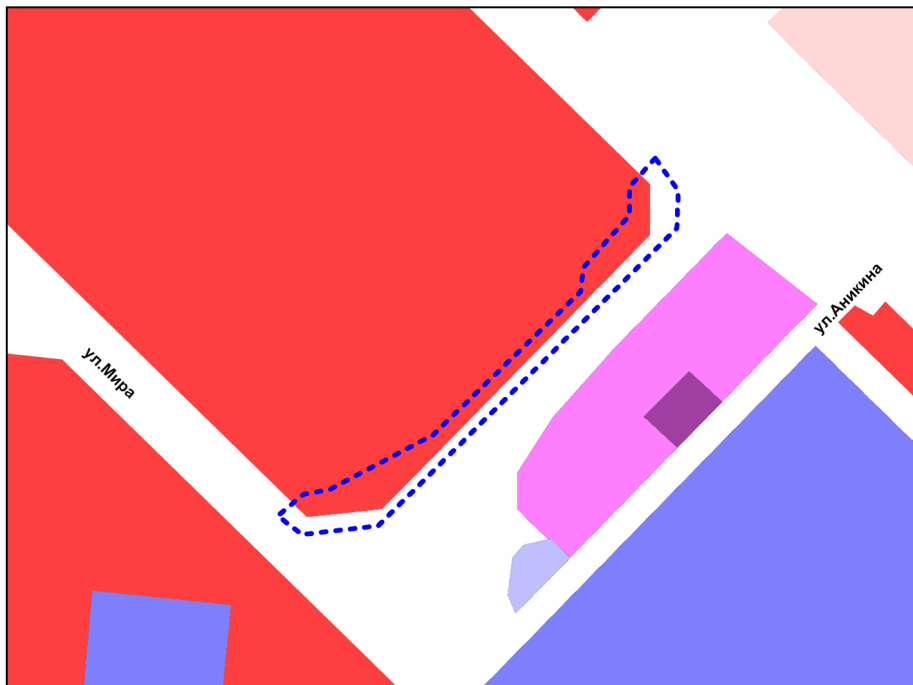
Фрагмент карты градостроительного зонирования территории города Новосибирска



Масштаб 1 : 10000

Приложение 153
к решению Совета депутатов
города Новосибирска
от _____ № _____

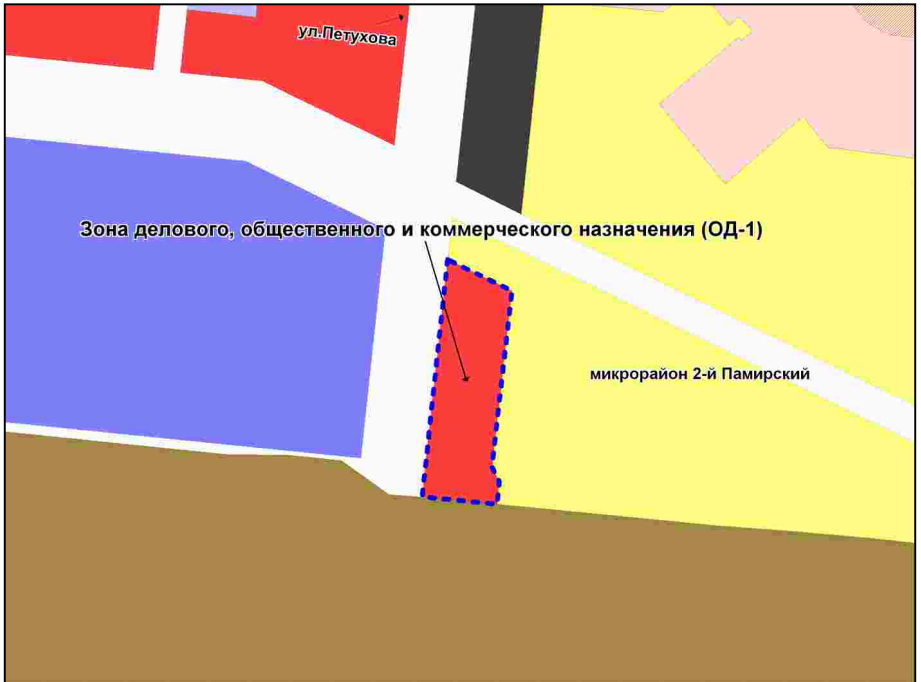
Фрагмент карты градостроительного зонирования территории города Новосибирска



Масштаб 1 : 7000

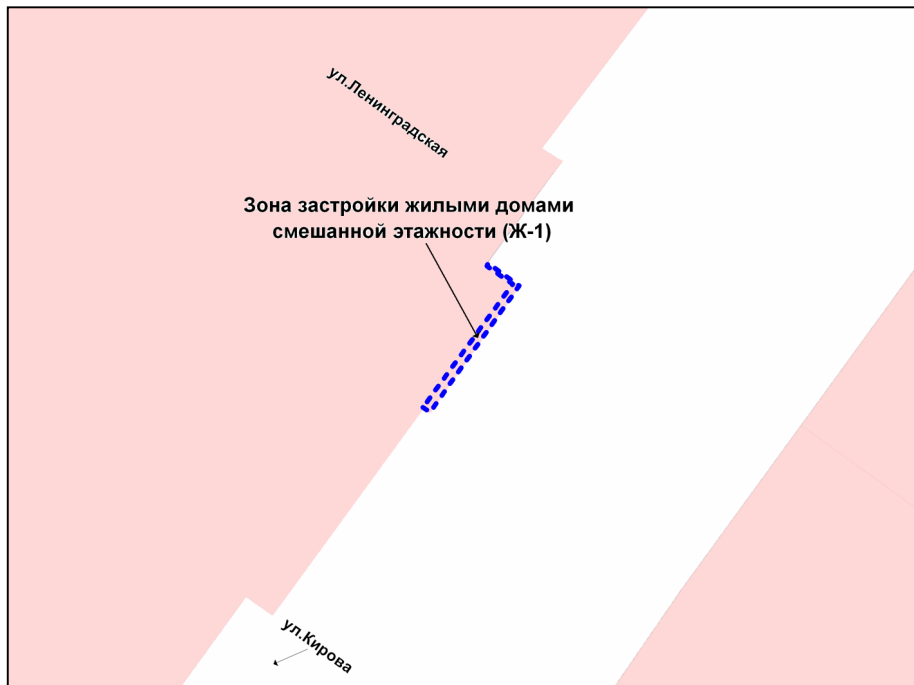
Приложение 154
к решению Совета депутатов
города Новосибирска
от _____ № _____

Фрагмент карты градостроительного зонирования территории города Новосибирска



Масштаб 1 : 7000

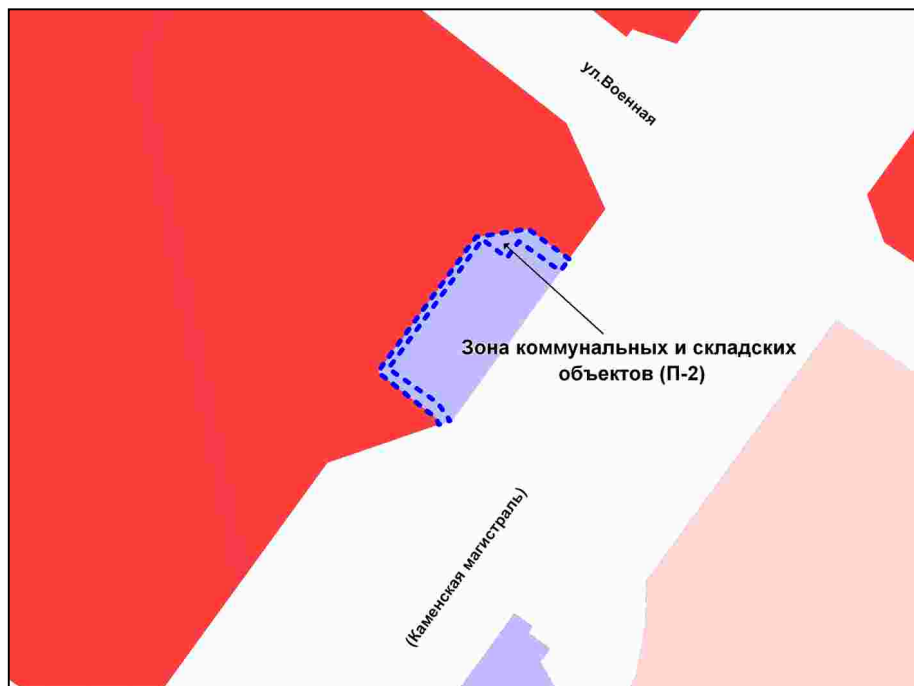
Фрагмент карты градостроительного зонирования территории города Новосибирска



Масштаб 1 : 1250

Приложение 156
к решению Совета депутатов
города Новосибирска
от _____ № _____

Фрагмент карты градостроительного зонирования территории города Новосибирска



Масштаб 1 : 2500

Приложение 157
к решению Совета депутатов
города Новосибирска
от _____ № _____

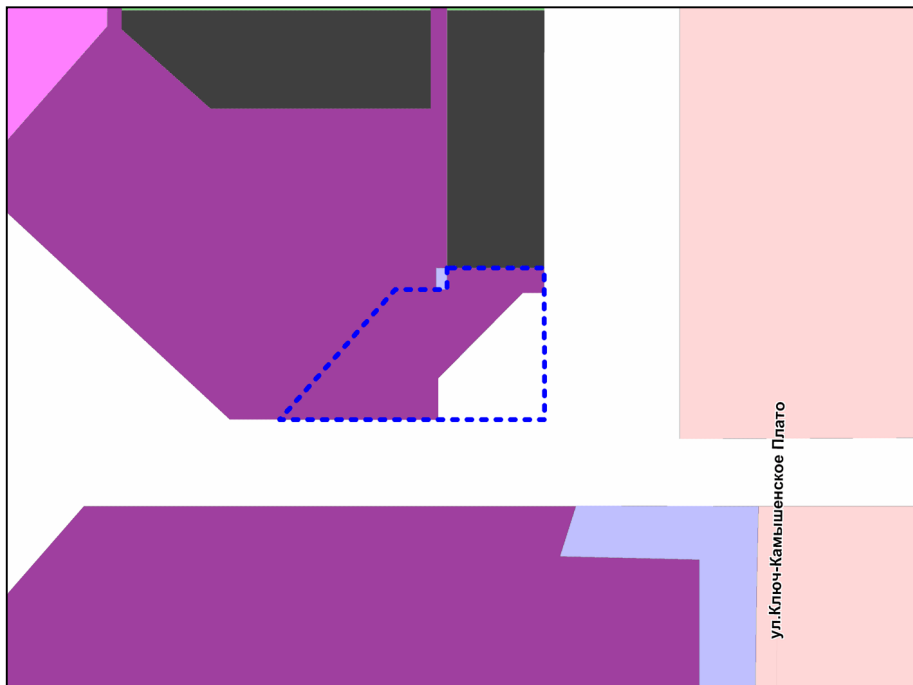
Фрагмент карты градостроительного зонирования территории города Новосибирска



Масштаб 1 : 5000

Приложение 158
к решению Совета депутатов
города Новосибирска
от _____ № _____

Фрагмент карты градостроительного зонирования территории города Новосибирска



Масштаб 1 : 7000

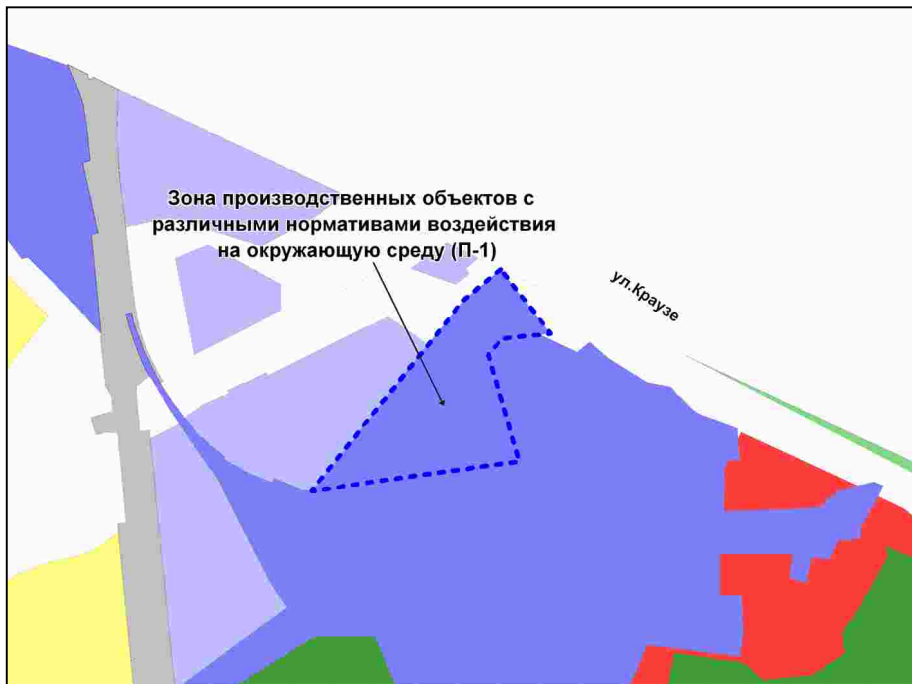
Приложение 159
к решению Совета депутатов
города Новосибирска
от _____ № _____

Фрагмент карты градостроительного зонирования территории города Новосибирска



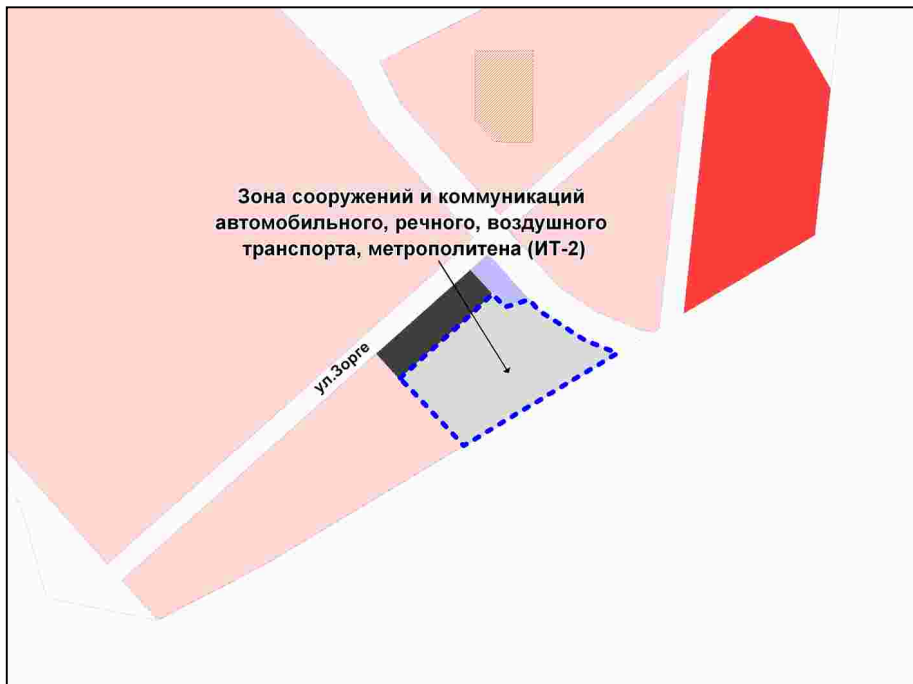
Масштаб 1 : 3750

Фрагмент карты градостроительного зонирования территории города Новосибирска



Масштаб 1 : 7000

Фрагмент карты градостроительного зонирования территории города Новосибирска



Масштаб 1 : 10000

Приложение 162
к решению Совета депутатов
города Новосибирска
от _____ № _____

Фрагмент карты градостроительного зонирования территории города Новосибирска



Масштаб 1 : 5000

Приложение 163
к решению Совета депутатов
города Новосибирска
от _____ № _____

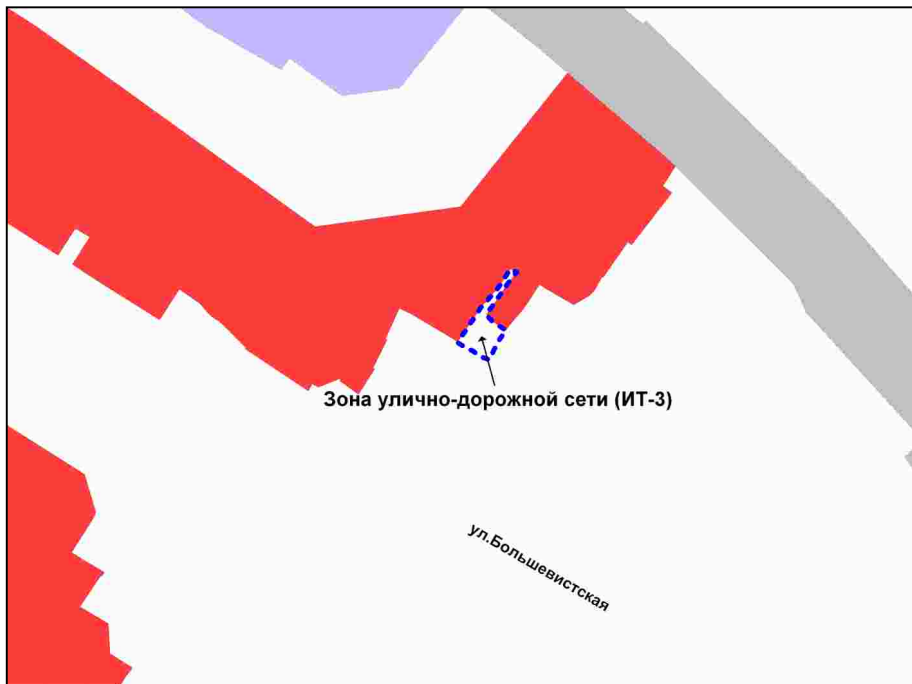
Фрагмент карты градостроительного зонирования территории города Новосибирска



Масштаб 1 : 5000

Приложение 164
к решению Совета депутатов
города Новосибирска
от _____ № _____

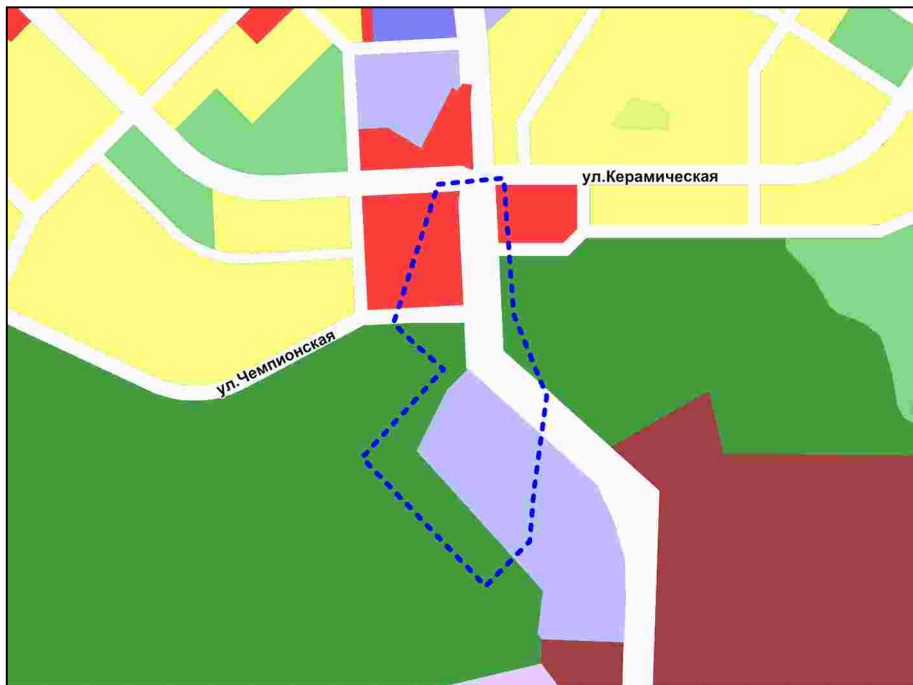
Фрагмент карты градостроительного зонирования территории города Новосибирска



Масштаб 1 : 3750

Приложение 165
к решению Совета депутатов
города Новосибирска
от _____ № _____

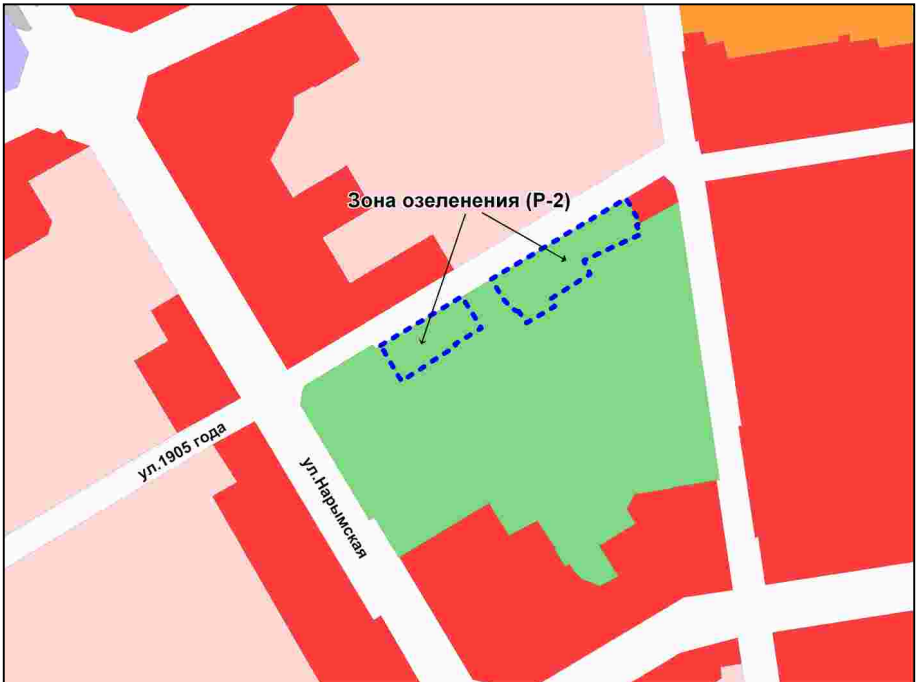
Фрагмент карты градостроительного зонирования территории города Новосибирска



Масштаб 1 : 15000

Приложение 166
к решению Совета депутатов
города Новосибирска
от _____ № _____

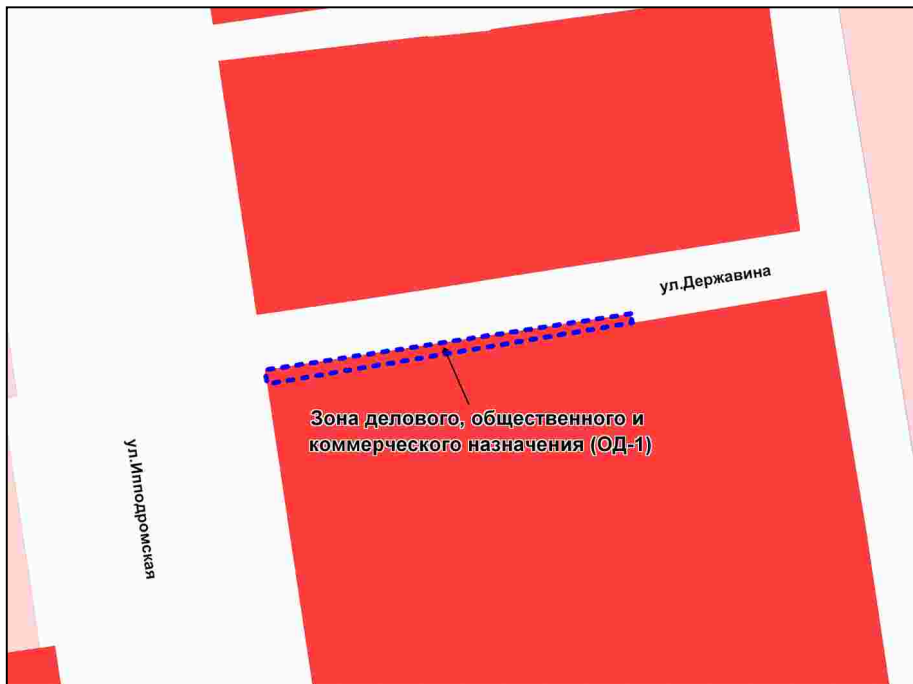
Фрагмент карты градостроительного зонирования территории города Новосибирска



Масштаб 1 : 7000

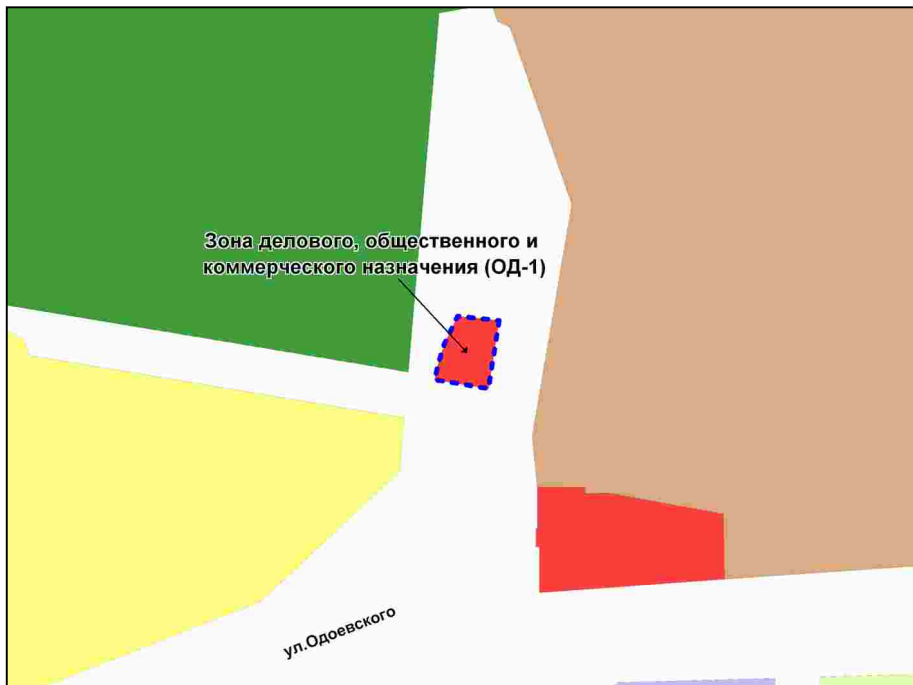
Приложение 167
к решению Совета депутатов
города Новосибирска
от _____ № _____

Фрагмент карты градостроительного зонирования территории города Новосибирска



Масштаб 1 : 2500

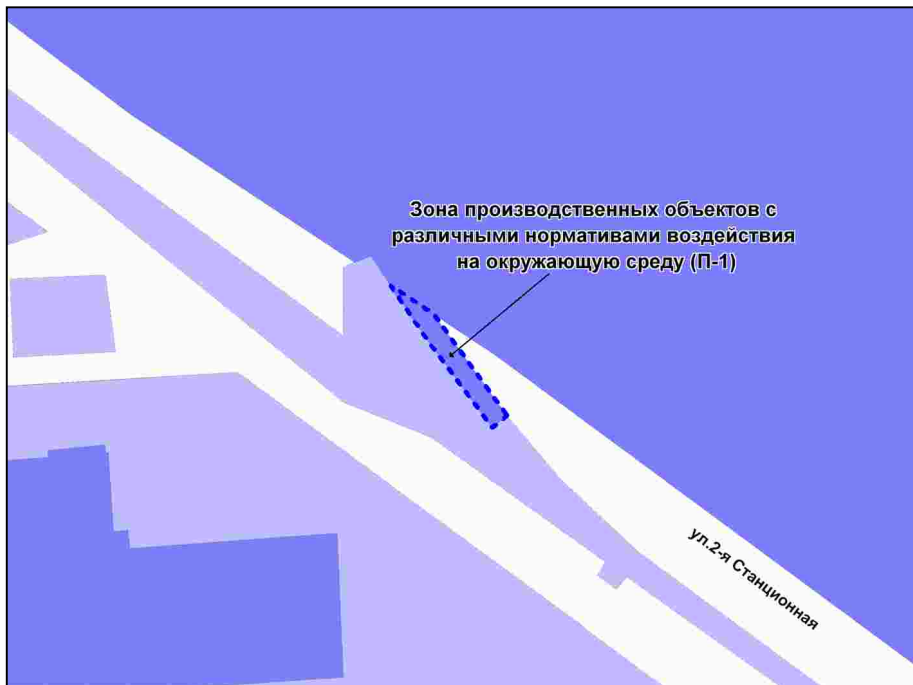
Фрагмент карты градостроительного зонирования территории города Новосибирска



Масштаб 1 : 5000

Приложение 169
к решению Совета депутатов
города Новосибирска
от _____ № _____

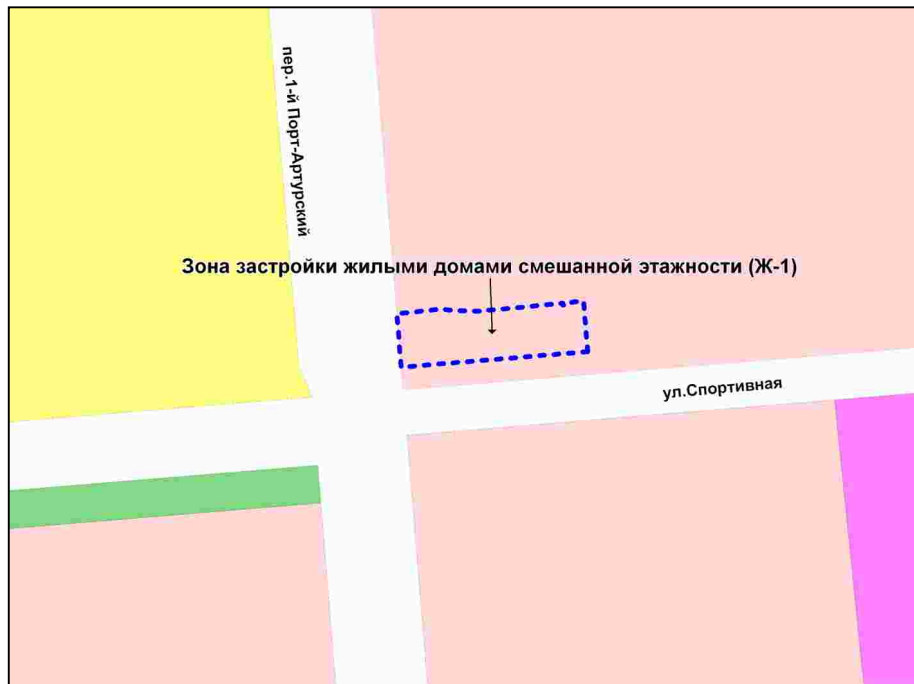
Фрагмент карты градостроительного зонирования территории города Новосибирска



Масштаб 1 : 2500

Приложение 170
к решению Совета депутатов
города Новосибирска
от _____ № _____

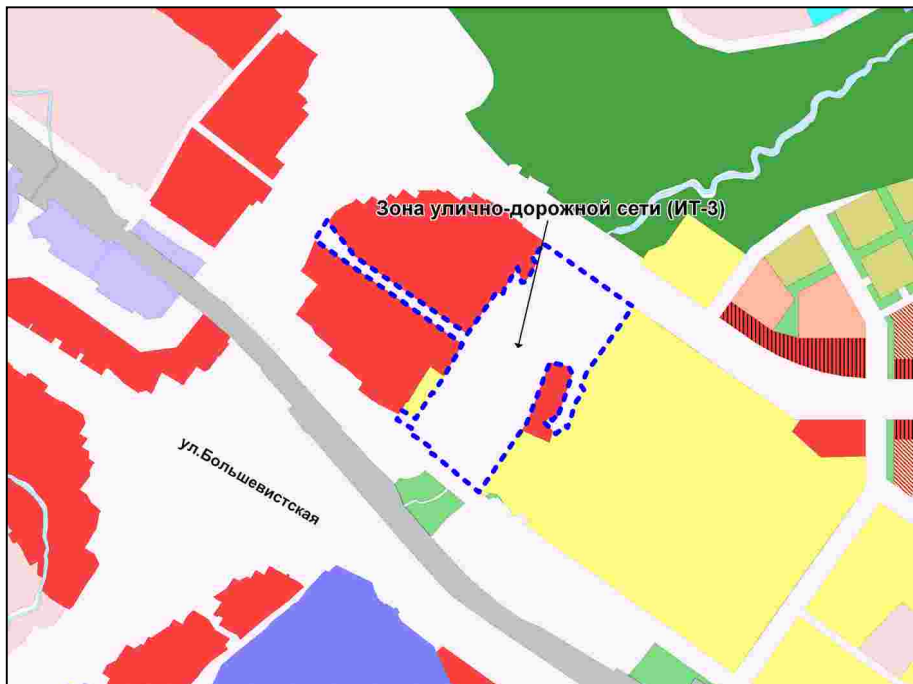
Фрагмент карты градостроительного зонирования территории города Новосибирска



Масштаб 1 : 5000

Приложение 171
к решению Совета депутатов
города Новосибирска
от _____ № _____

Фрагмент карты градостроительного зонирования территории города Новосибирска



Масштаб 1 : 15000

Приложение 172
к решению Совета депутатов
города Новосибирска
от _____ № _____

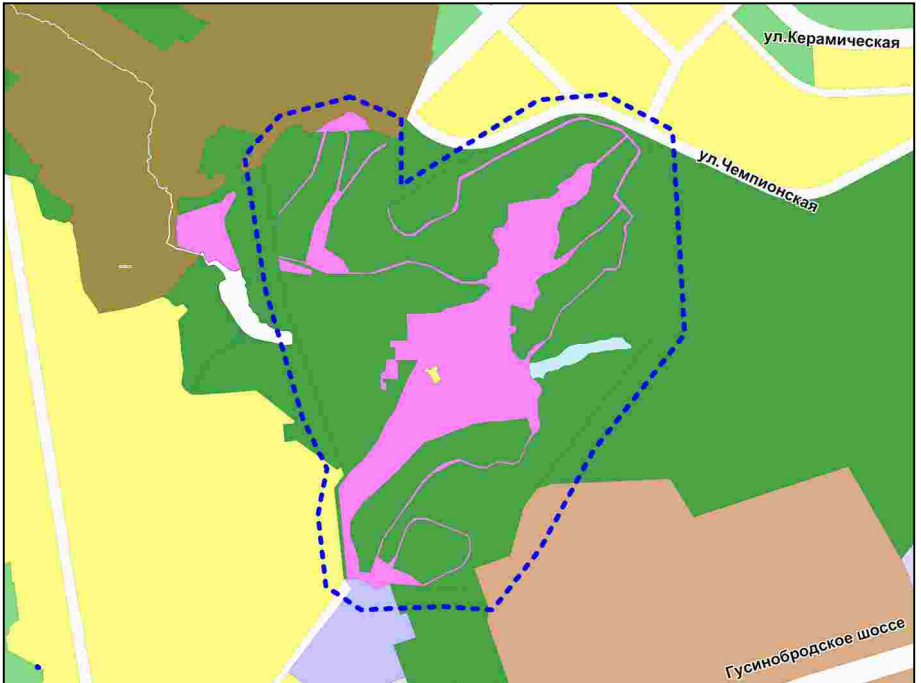
Фрагмент карты градостроительного зонирования территории города Новосибирска



Масштаб 1 : 10000

Приложение 173
к решению Совета депутатов
города Новосибирска
от _____ № _____

Фрагмент карты градостроительного зонирования территории города Новосибирска



Масштаб 1 : 20000

Приложение 174
к решению Совета депутатов
города Новосибирска
от _____ № _____

Фрагмент карты градостроительного зонирования территории города Новосибирска



Масштаб 1 : 2500

Приложение 175
к решению Совета депутатов
города Новосибирска
от _____ № _____

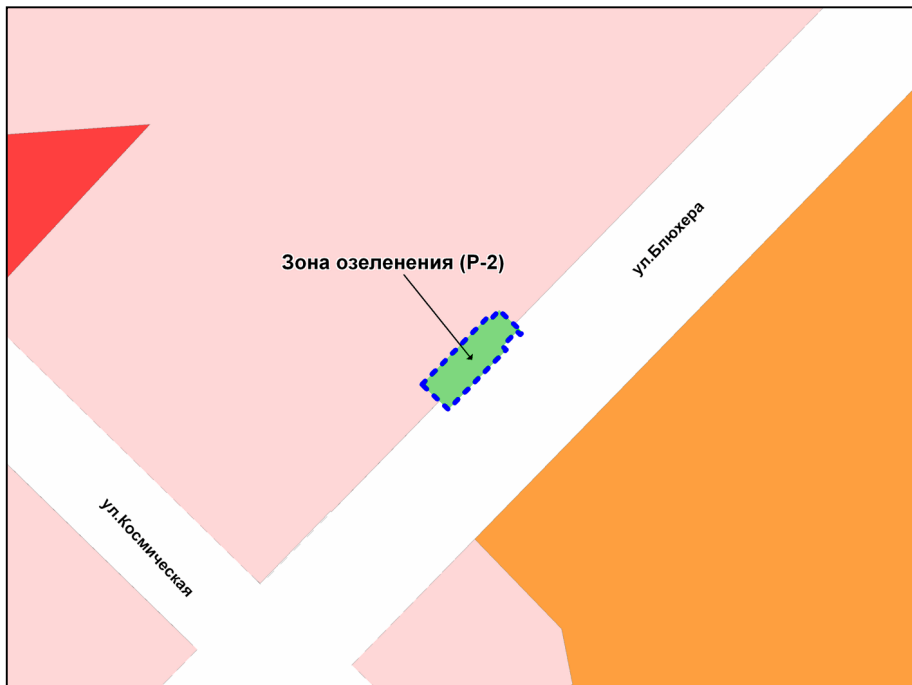
Фрагмент карты градостроительного зонирования территории города Новосибирска



Масштаб 1 : 2500

Приложение 176
к решению Совета депутатов
города Новосибирска
от _____ № _____


Фрагмент карты градостроительного зонирования территории города Новосибирска



Масштаб 1 : 2500

Приложение 177
к решению Совета депутатов
города Новосибирска
от _____ № _____


Фрагмент карты градостроительного зонирования территории города Новосибирска



Масштаб 1 : 1250

Приложение 178
к решению Совета депутатов
города Новосибирска
от _____ № _____

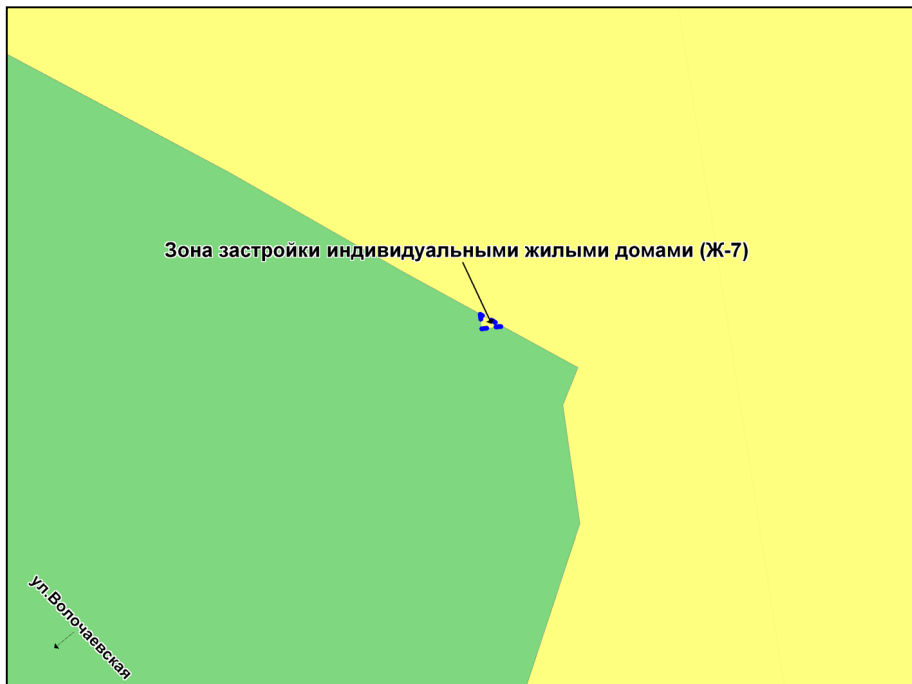
Фрагмент карты градостроительного зонирования территории города Новосибирска



Масштаб 1 : 2500

Приложение 179
к решению Совета депутатов
города Новосибирска
от _____ № _____


Фрагмент карты градостроительного зонирования территории города Новосибирска



Масштаб 1 : 1250

Приложение 180
к решению Совета депутатов
города Новосибирска
от _____ № _____

Фрагмент карты градостроительного зонирования территории города Новосибирска



Масштаб 1 : 1250

Приложение 181
к решению Совета депутатов
города Новосибирска
от _____ № _____

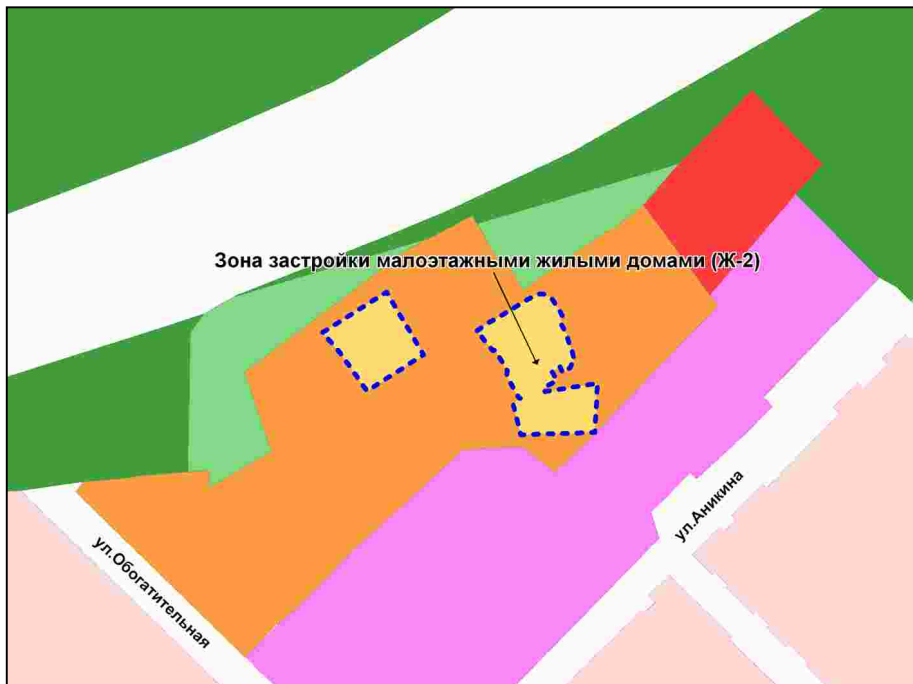
Фрагмент карты градостроительного зонирования территории города Новосибирска



Масштаб 1 : 2500

Приложение 182
к решению Совета депутатов
города Новосибирска
от _____ № _____

Фрагмент карты градостроительного зонирования территории города Новосибирска



Масштаб 1 : 5000

Приложение 183
к решению Совета депутатов
города Новосибирска
от _____ № _____

Фрагмент карты градостроительного зонирования территории города Новосибирска



Масштаб 1 : 1250

Приложение 184
к решению Совета депутатов
города Новосибирска
от _____ № _____

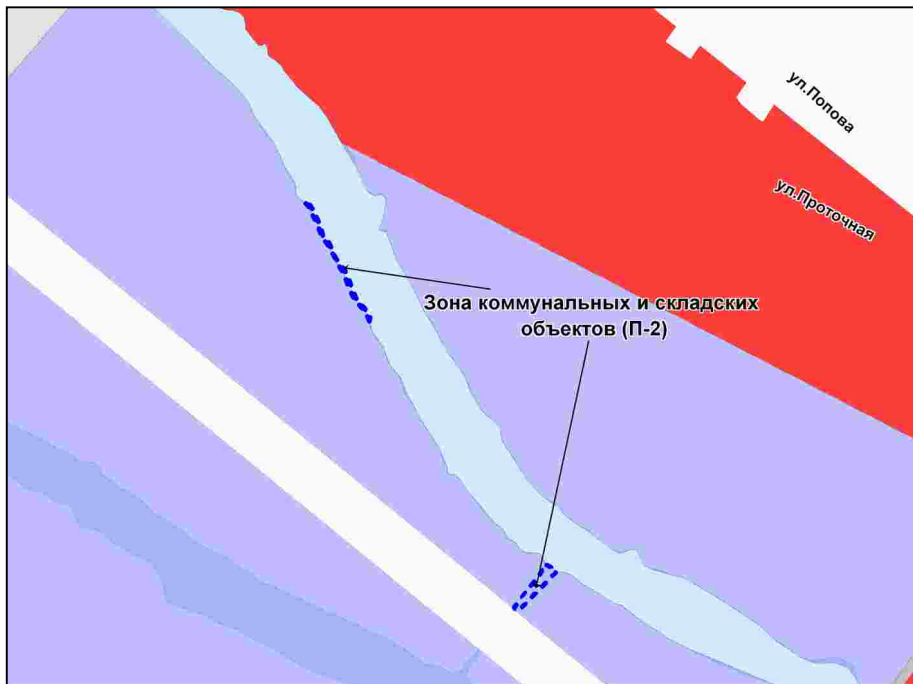
Фрагмент карты градостроительного зонирования территории города Новосибирска



Масштаб 1 : 10000

Приложение 185
к решению Совета депутатов
города Новосибирска
от _____ № _____

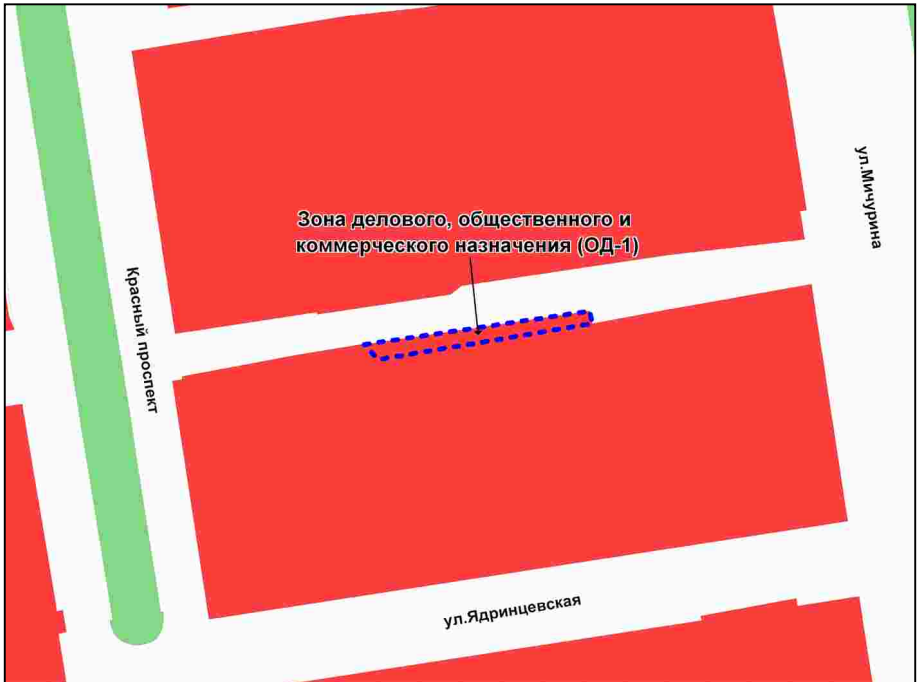
Фрагмент карты градостроительного зонирования территории города Новосибирска



Масштаб 1 : 5000

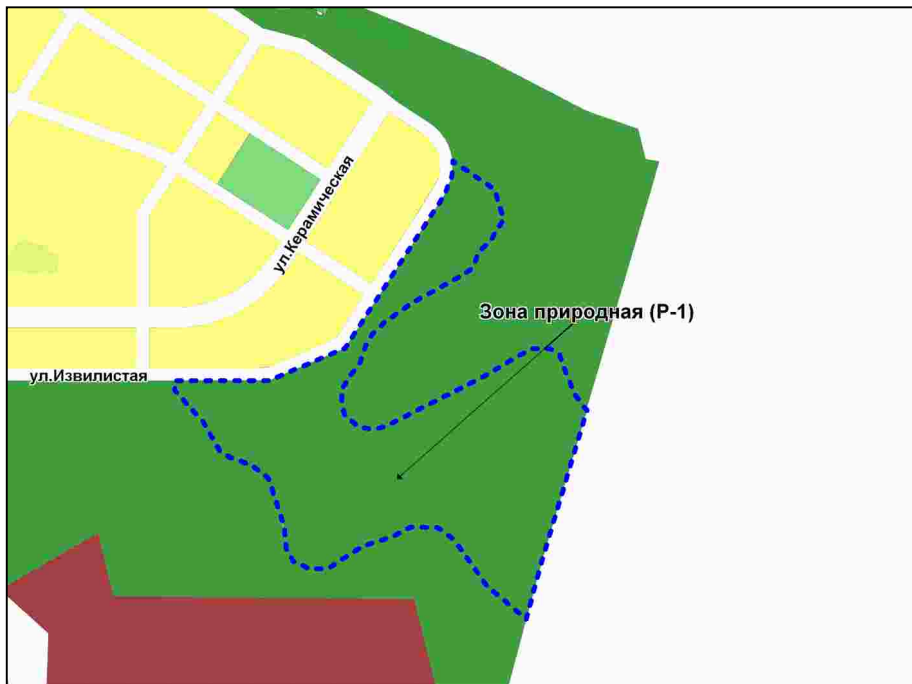
Приложение 186
к решению Совета депутатов
города Новосибирска
от _____ № _____

Фрагмент карты градостроительного зонирования территории города Новосибирска



Масштаб 1 : 2500

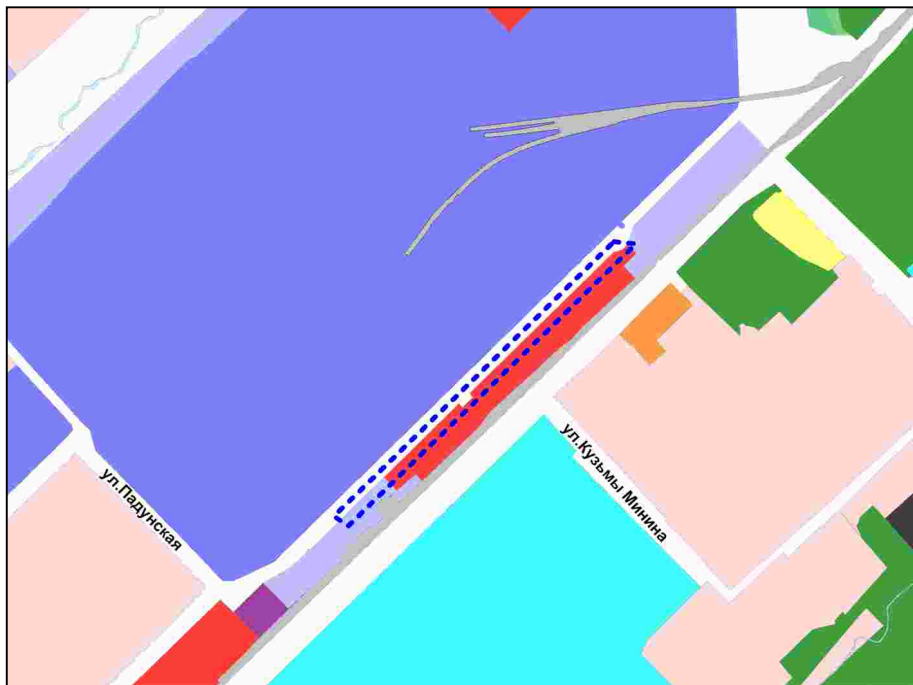
Фрагмент карты градостроительного зонирования территории города Новосибирска



Масштаб 1 : 15000

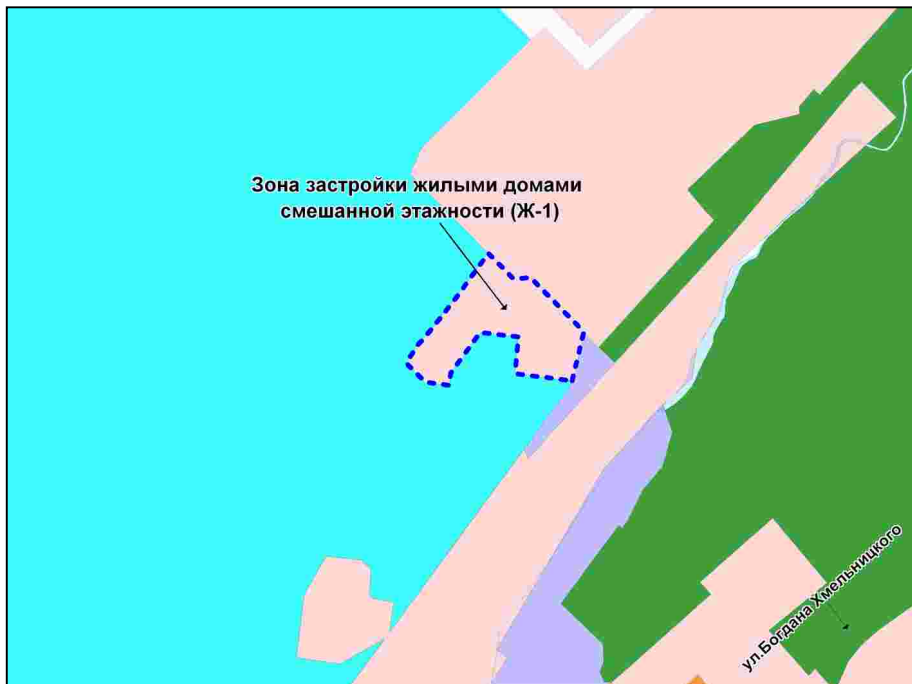
Приложение 188
к решению Совета депутатов
города Новосибирска
от _____ № _____

Фрагмент карты градостроительного зонирования территории города Новосибирска



Масштаб 1 : 10000

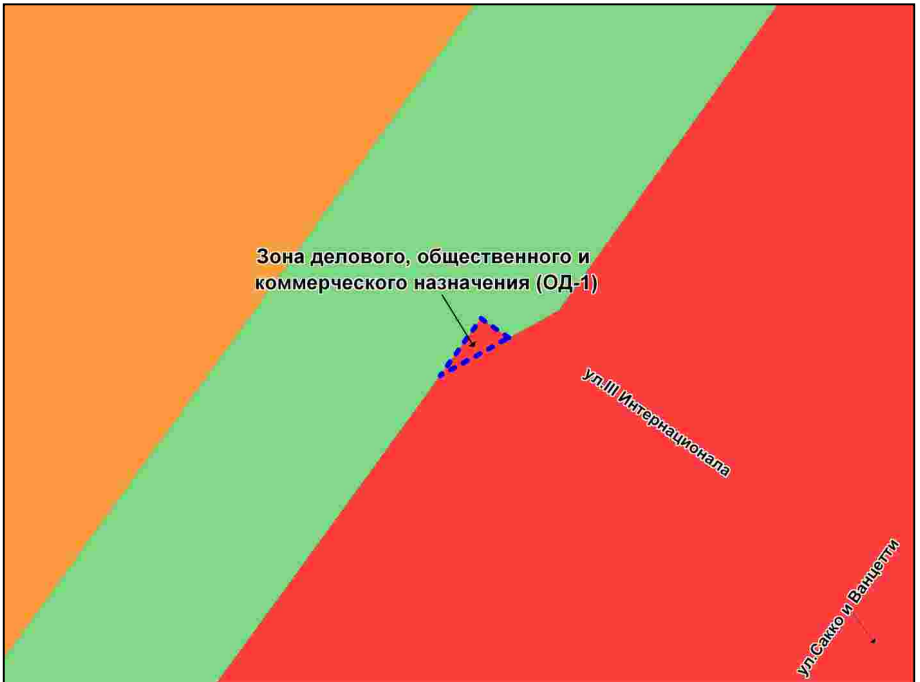
Фрагмент карты градостроительного зонирования территории города Новосибирска



Масштаб 1 : 5000

Приложение 190
к решению Совета депутатов
города Новосибирска
от _____ № _____

Фрагмент карты градостроительного зонирования территории города Новосибирска



Масштаб 1 : 1250

Приложение 191
к решению Совета депутатов
города Новосибирска
от _____ № _____

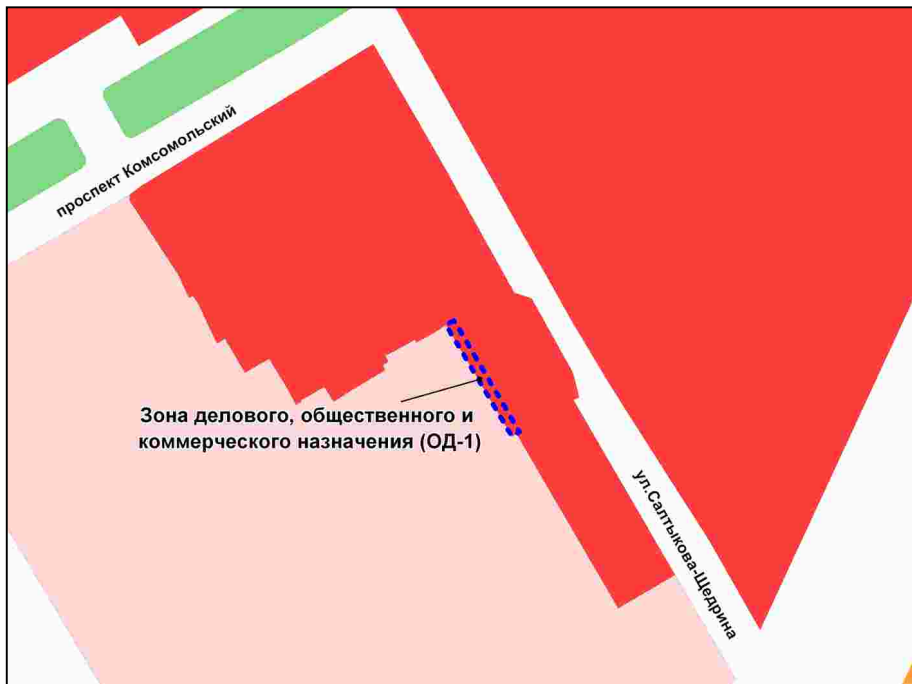
Фрагмент карты градостроительного зонирования территории города Новосибирска



Масштаб 1 : 3750

Приложение 192
к решению Совета депутатов
города Новосибирска
от _____ № _____

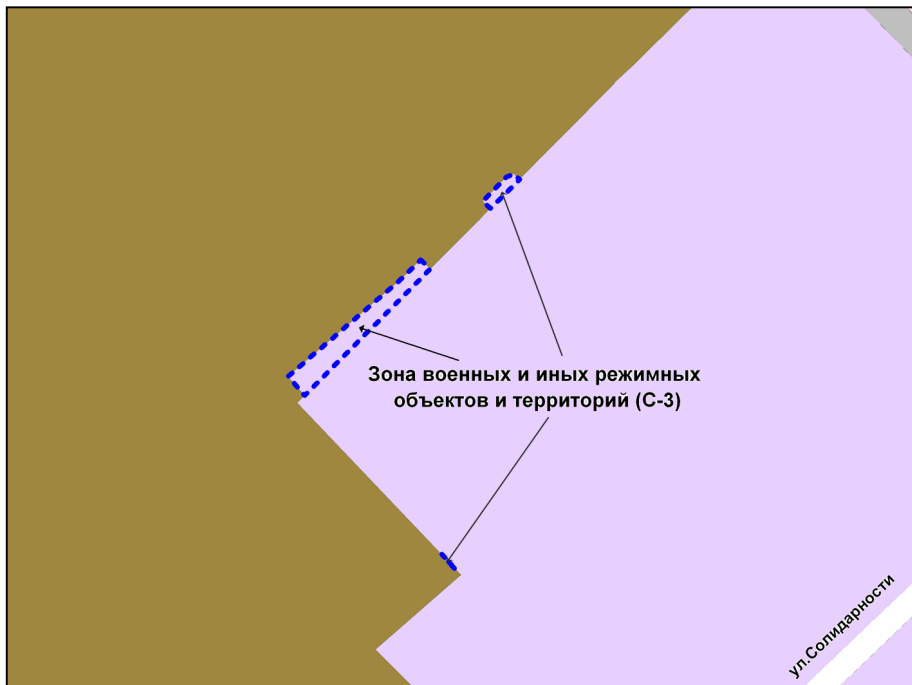
Фрагмент карты градостроительного зонирования территории города Новосибирска



Масштаб 1 : 2500

Приложение 193
к решению Совета депутатов
города Новосибирска
от _____ № _____

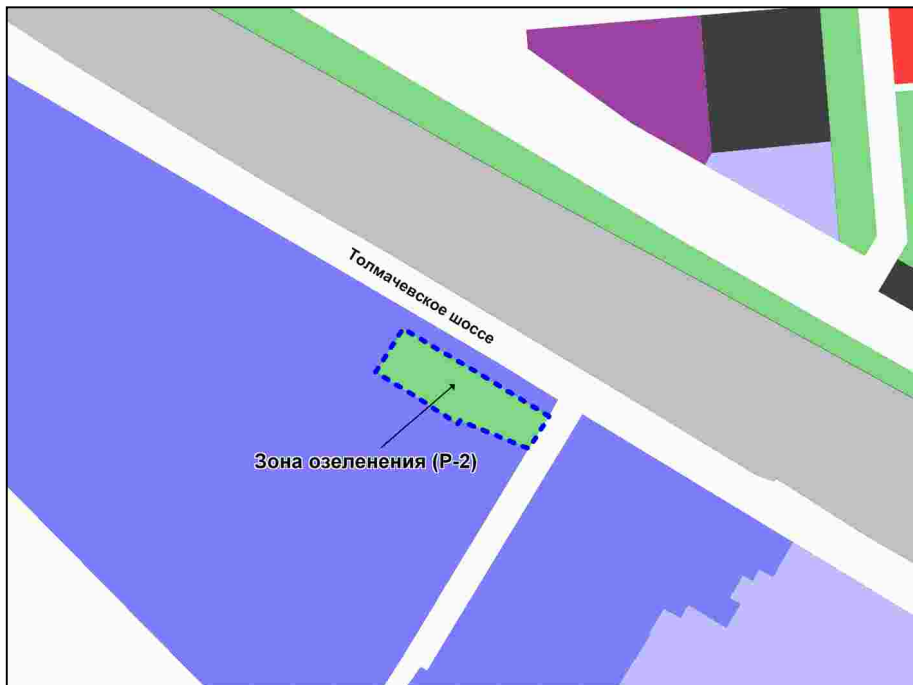
Фрагмент карты градостроительного зонирования территории города Новосибирска



Масштаб 1 : 5000

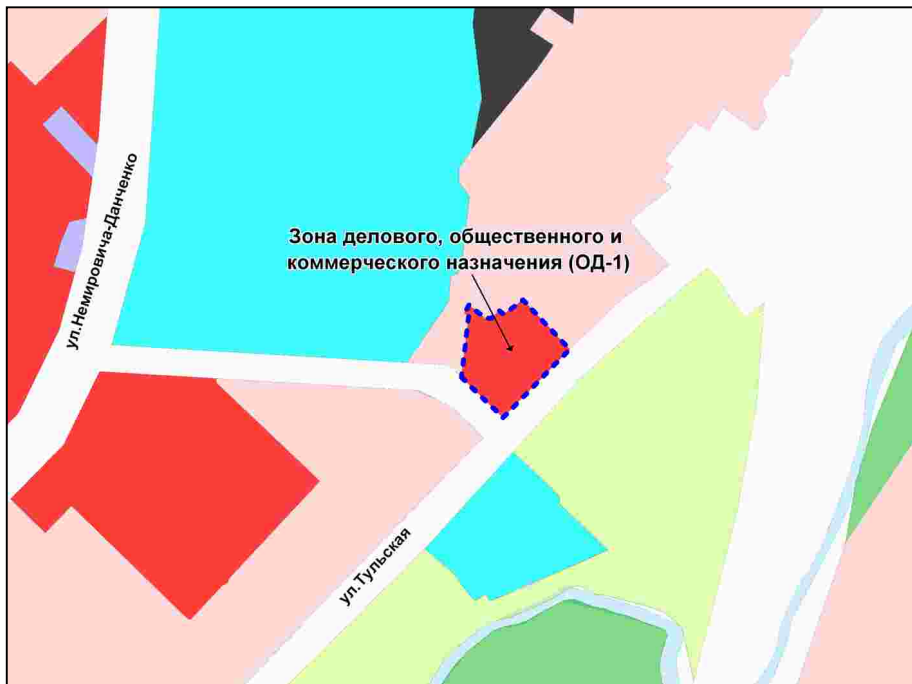
Приложение 194
к решению Совета депутатов
города Новосибирска
от _____ № _____

Фрагмент карты градостроительного зонирования территории города Новосибирска



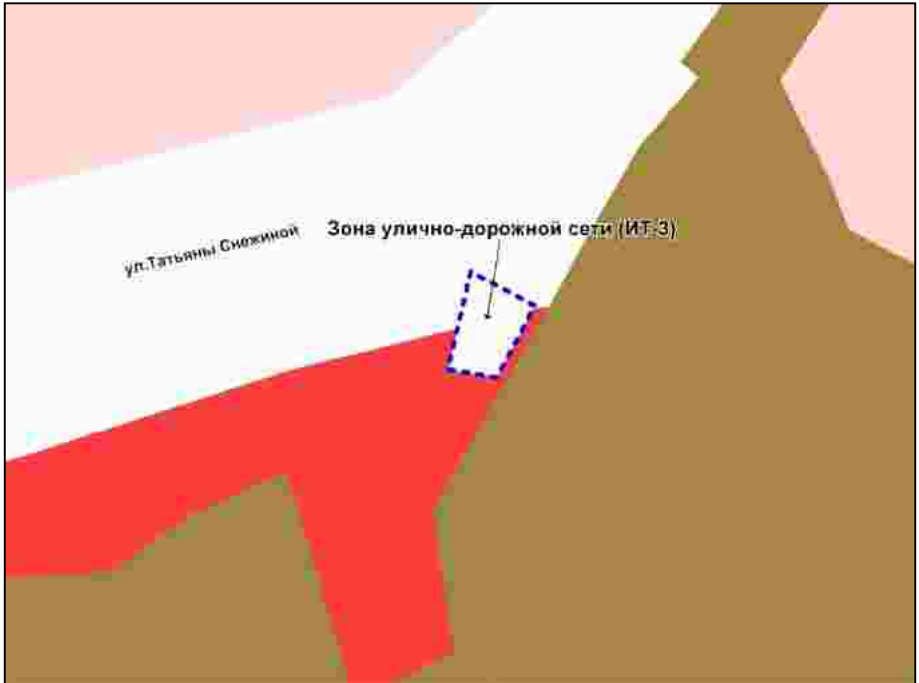
Масштаб 1 : 10000

Фрагмент карты градостроительного зонирования территории города Новосибирска



Масштаб 1 : 7000

Фрагмент карты градостроительного зонирования территории города Новосибирска

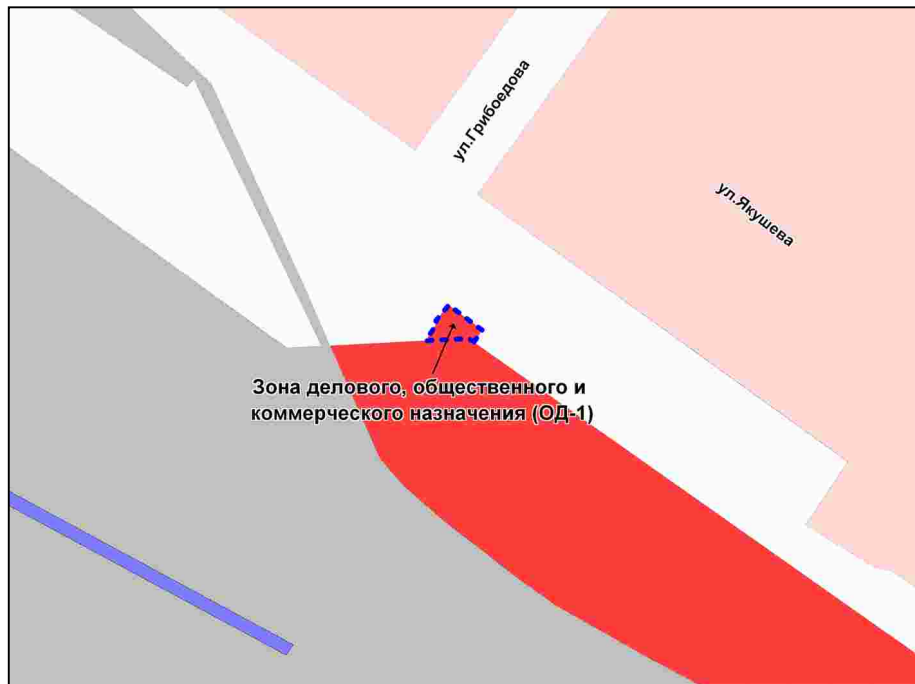


Масштаб 1 : 2500



Приложение 197
к решению Совета депутатов
города Новосибирска
от _____ № _____


Фрагмент карты градостроительного зонирования территории города Новосибирска



Масштаб 1 : 2500

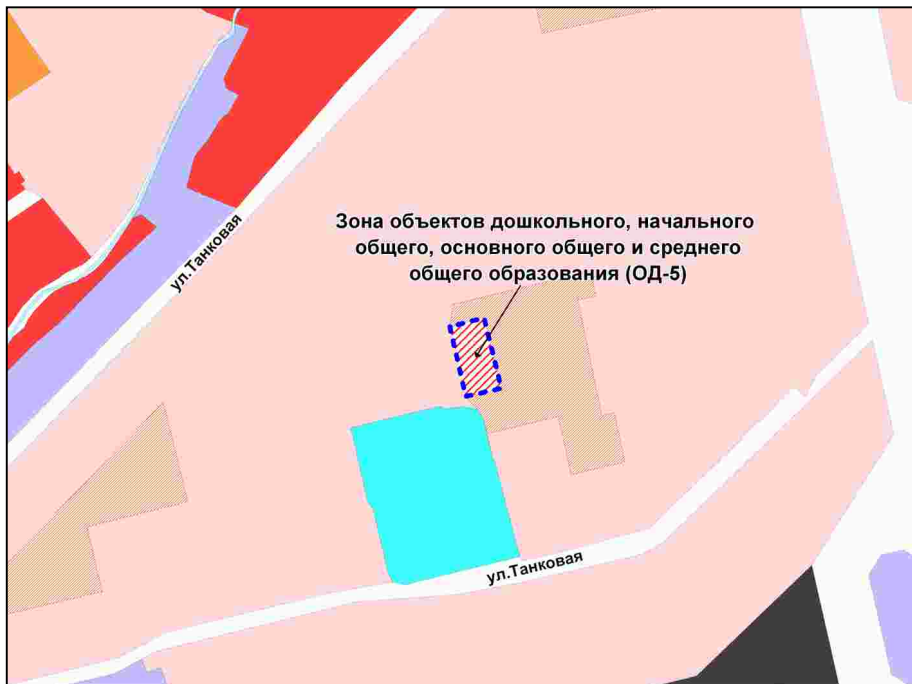
Приложение 198
к решению Совета депутатов
города Новосибирска
от _____ № _____

Фрагмент карты градостроительного зонирования территории города Новосибирска



Масштаб 1 : 1250

Фрагмент карты градостроительного зонирования территории города Новосибирска



Масштаб 1 : 5000

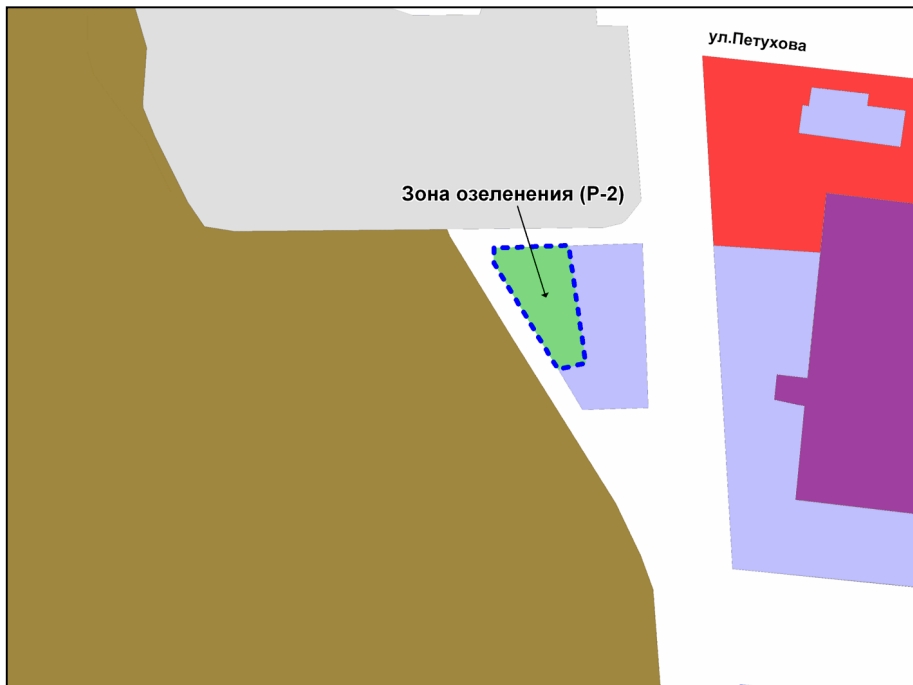
Фрагмент карты градостроительного зонирования территории города Новосибирска



Масштаб 1 : 2500

Приложение 201
к решению Совета депутатов
города Новосибирска
от _____ № _____

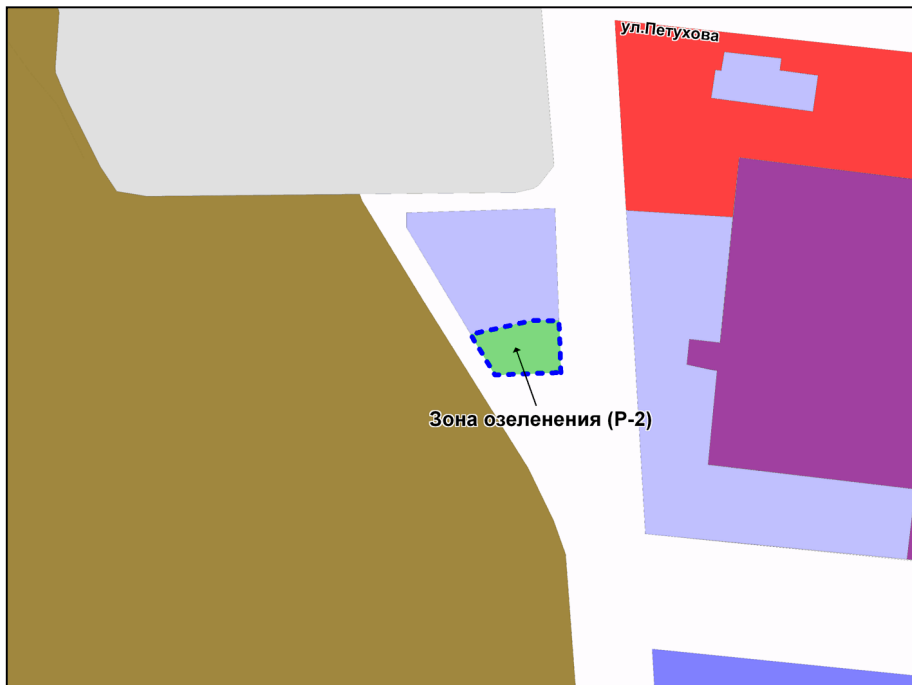
Фрагмент карты градостроительного зонирования территории города Новосибирска



Масштаб 1 : 5000

Приложение 202
к решению Совета депутатов
города Новосибирска
от _____ № _____

Фрагмент карты градостроительного зонирования территории города Новосибирска



Масштаб 1 : 5000

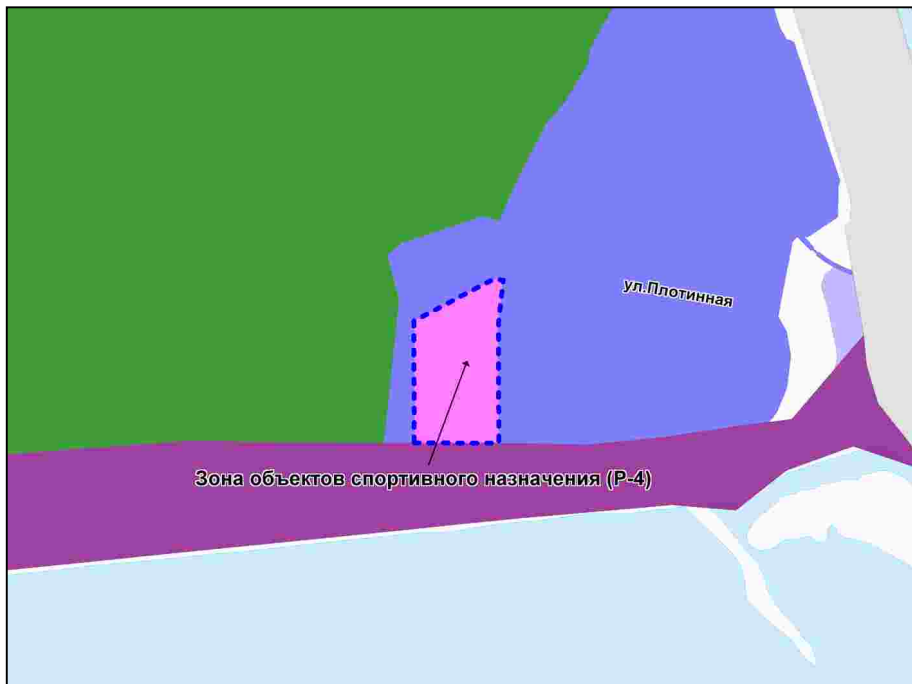
Фрагмент карты градостроительного зонирования территории города Новосибирска



Масштаб 1 : 5000

Приложение 204
к решению Совета депутатов
города Новосибирска
от _____ № _____

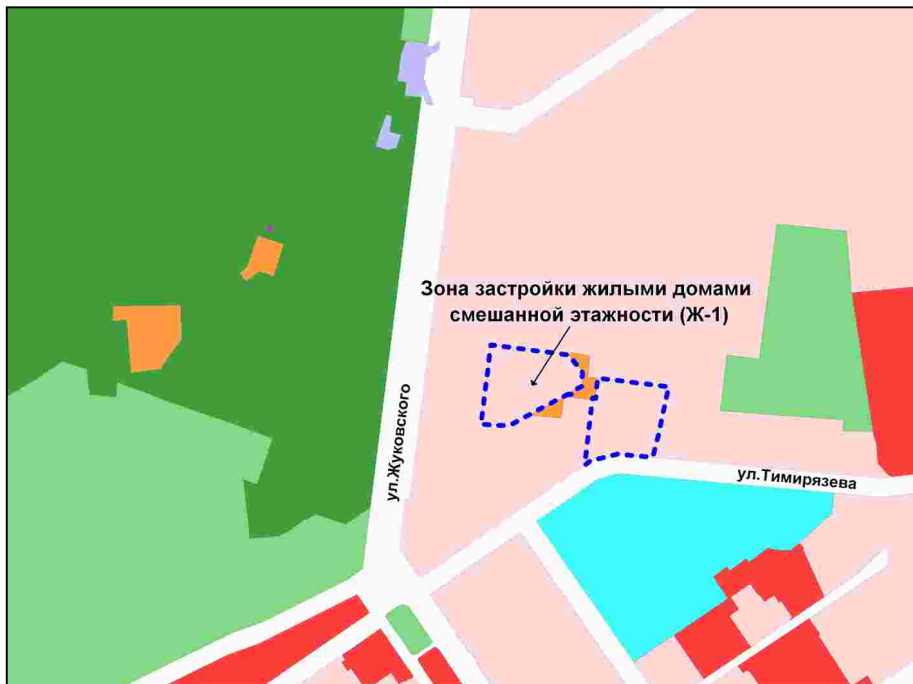
Фрагмент карты градостроительного зонирования территории города Новосибирска



Масштаб 1 : 10000

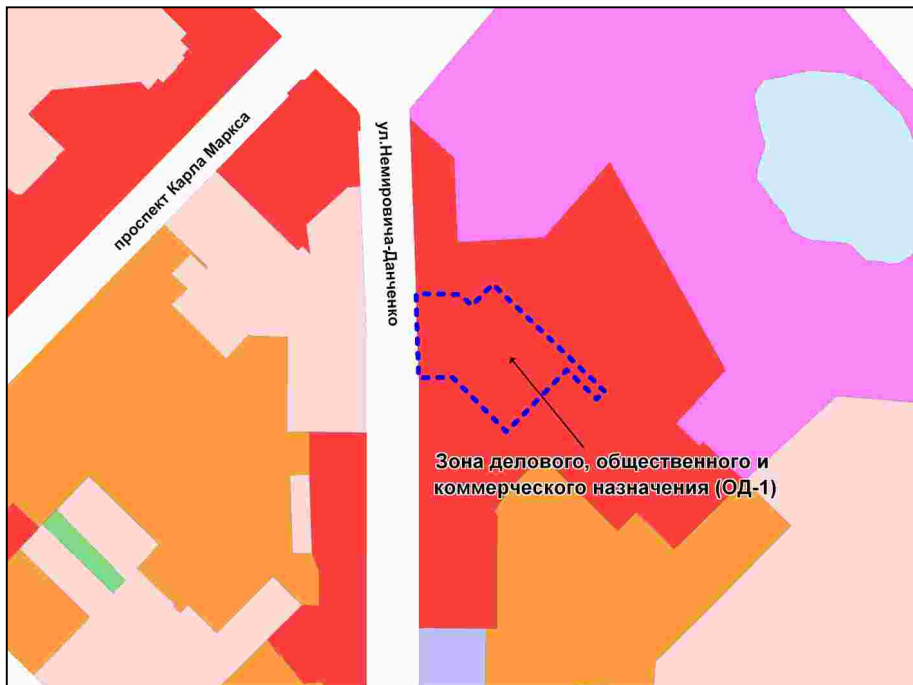
Приложение 205
к решению Совета депутатов
города Новосибирска
от _____ № _____

Фрагмент карты градостроительного зонирования территории города Новосибирска



Масштаб 1 : 10000

Фрагмент карты градостроительного зонирования территории города Новосибирска



Масштаб 1 : 7000

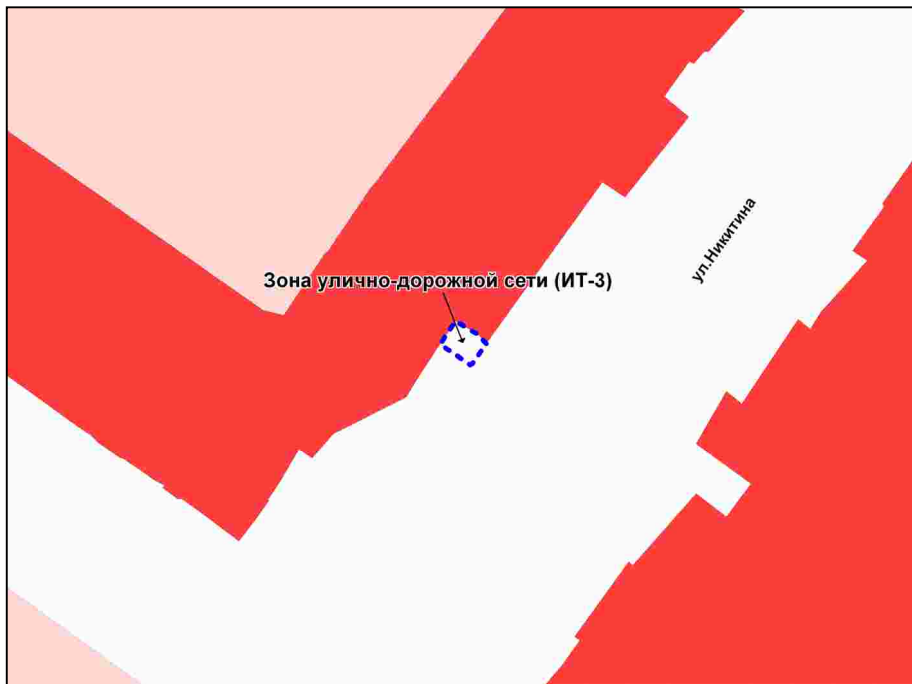
Приложение 207
к решению Совета депутатов
города Новосибирска
от _____ № _____

Фрагмент карты градостроительного зонирования территории города Новосибирска



Масштаб 1 : 7000

Фрагмент карты градостроительного зонирования территории города Новосибирска



Масштаб 1 : 2500

Фрагмент карты градостроительного зонирования территории города Новосибирска



Масштаб 1 : 5000

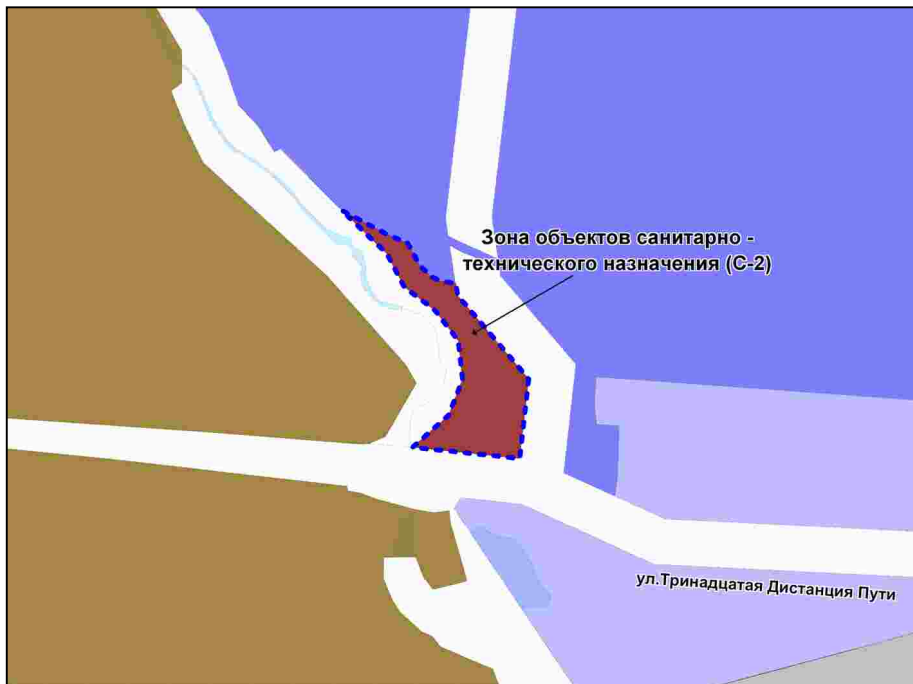
Фрагмент карты градостроительного зонирования территории города Новосибирска



Масштаб 1 : 2500

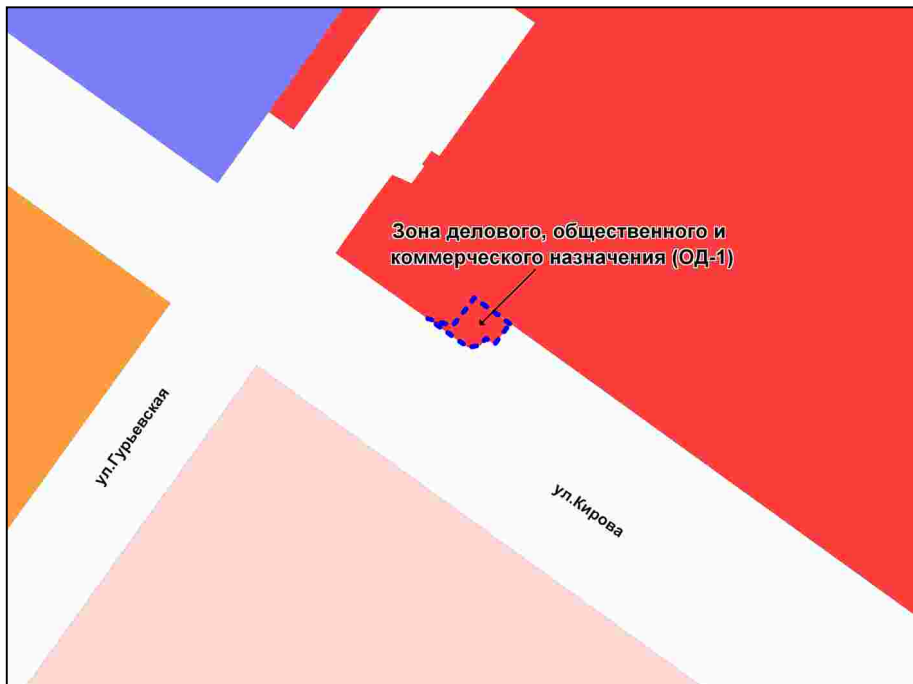
Приложение 211
к решению Совета депутатов
города Новосибирска
от _____ № _____

Фрагмент карты градостроительного зонирования территории города Новосибирска



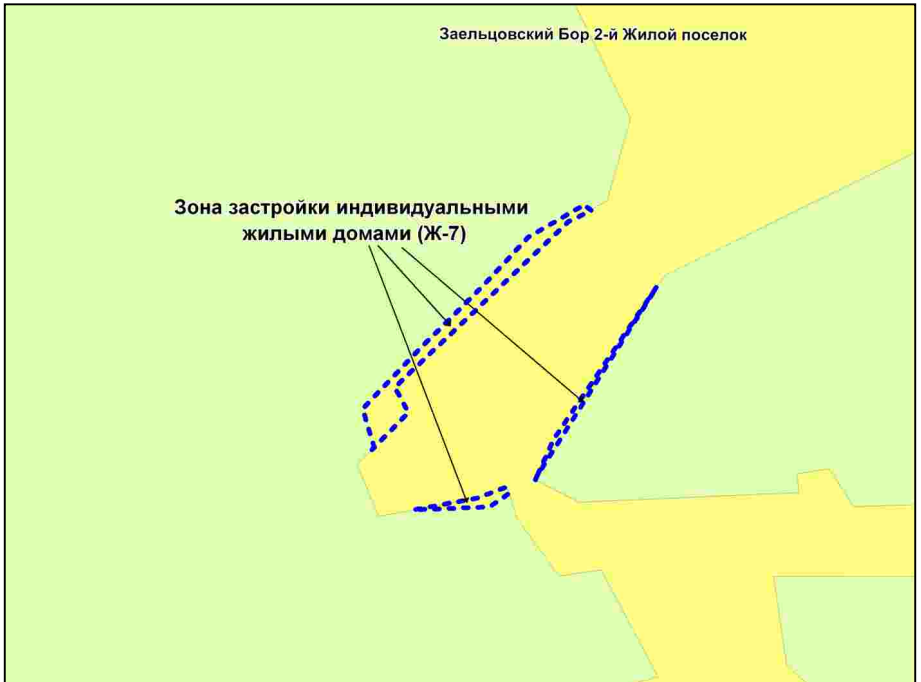
Масштаб 1 : 5000

Фрагмент карты градостроительного зонирования территории города Новосибирска



Масштаб 1 : 2500

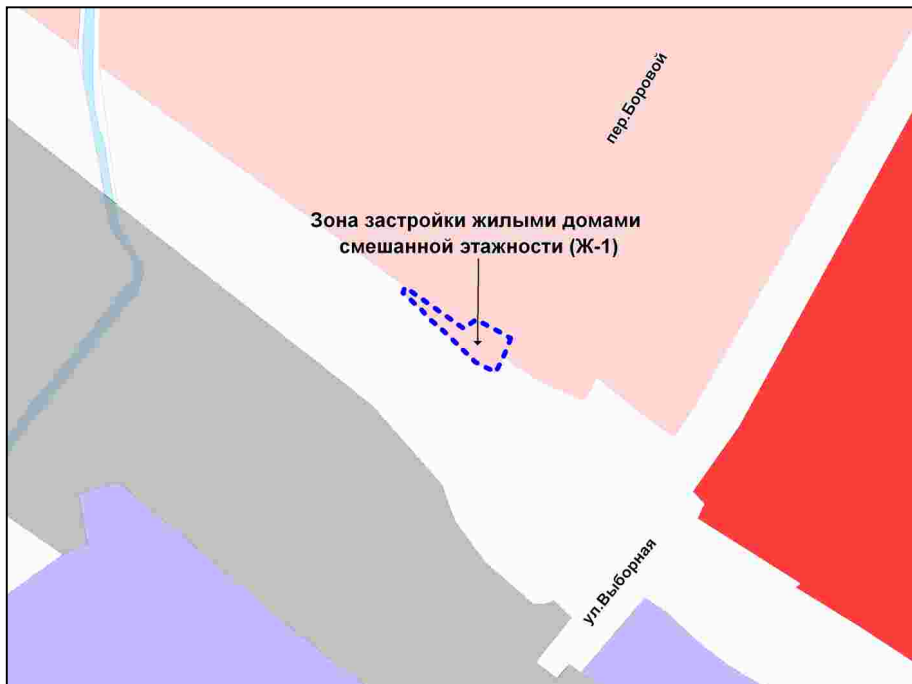
Фрагмент карты градостроительного зонирования территории города Новосибирска



Масштаб 1 : 1250

Приложение 214
к решению Совета депутатов
города Новосибирска
от _____ № _____

Фрагмент карты градостроительного зонирования территории города Новосибирска



Масштаб 1 : 2500

Фрагмент карты градостроительного зонирования территории города Новосибирска



Масштаб 1 : 2500

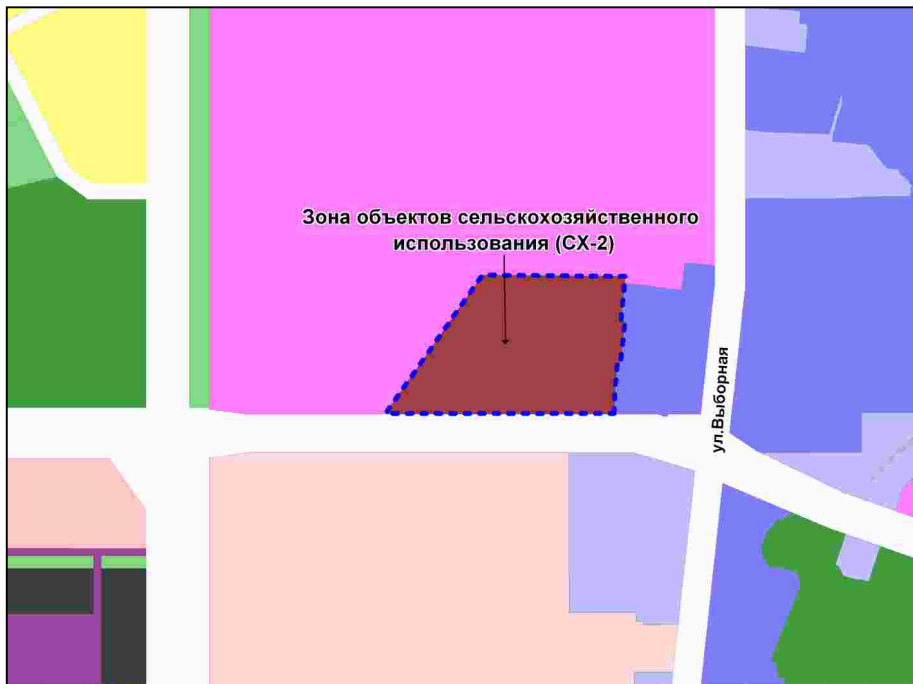
Фрагмент карты градостроительного зонирования территории города Новосибирска



Масштаб 1 : 5000

Приложение 217
к решению Совета депутатов
города Новосибирска
от _____ № _____

Фрагмент карты градостроительного зонирования территории города Новосибирска



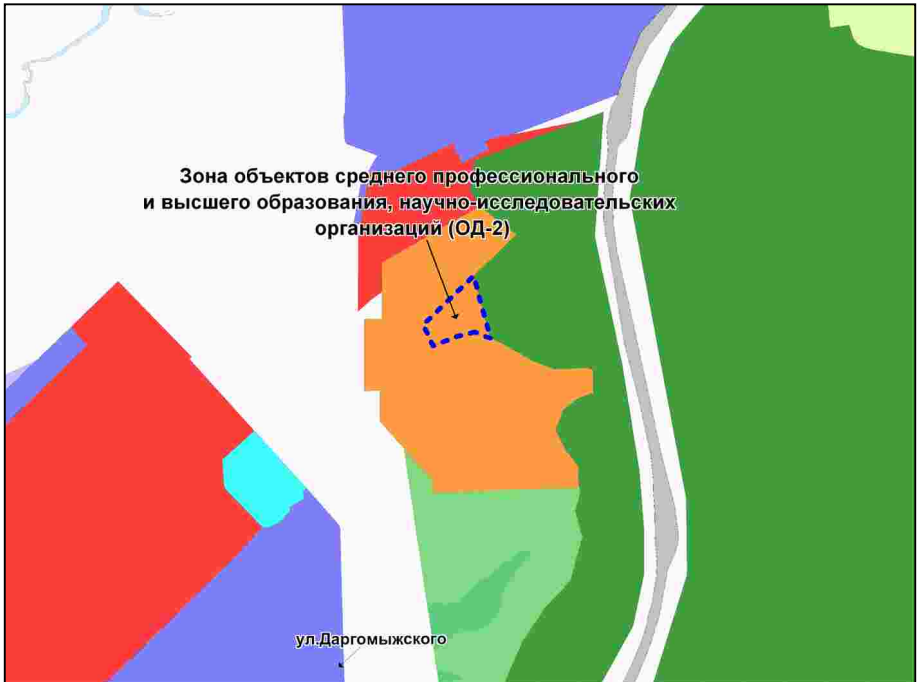
Масштаб 1 : 15000

Фрагмент карты градостроительного зонирования территории города Новосибирска



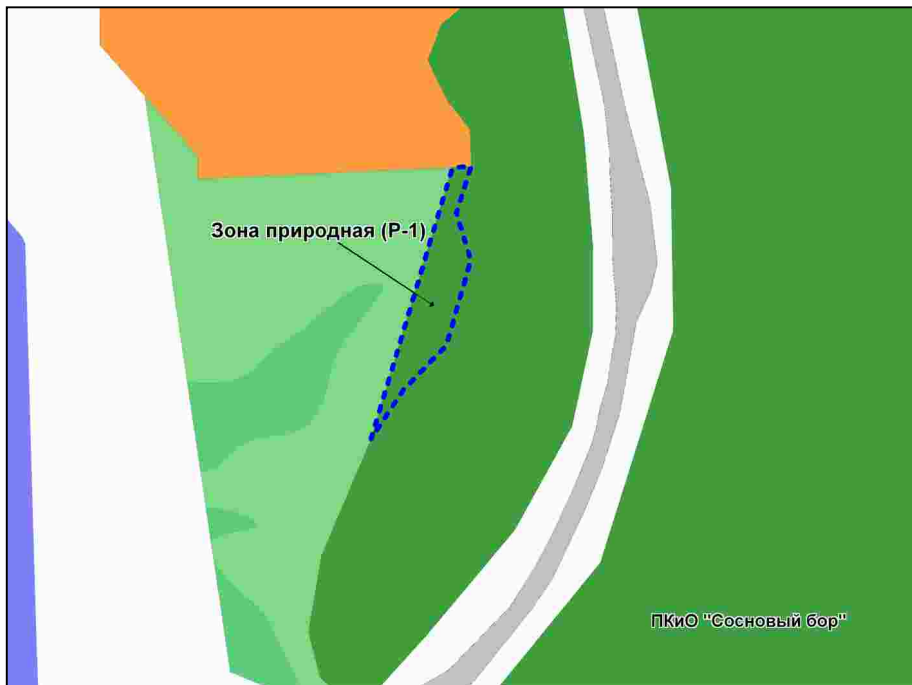
Масштаб 1 : 15000

Фрагмент карты градостроительного зонирования территории города Новосибирска



Масштаб 1 : 7000

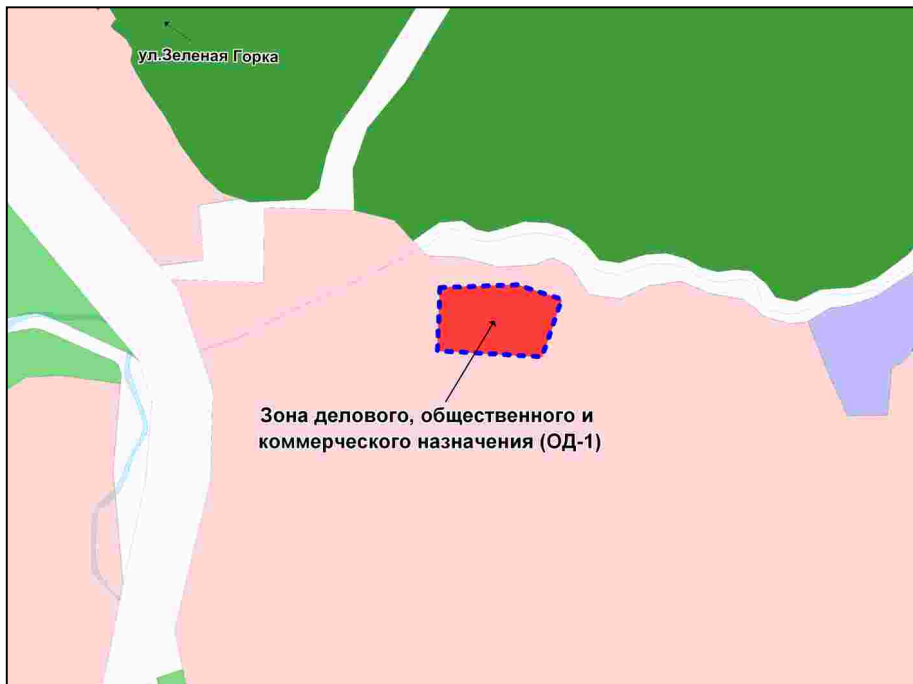
Фрагмент карты градостроительного зонирования территории города Новосибирска



Масштаб 1 : 3750

Приложение 221
к решению Совета депутатов
города Новосибирска
от _____ № _____

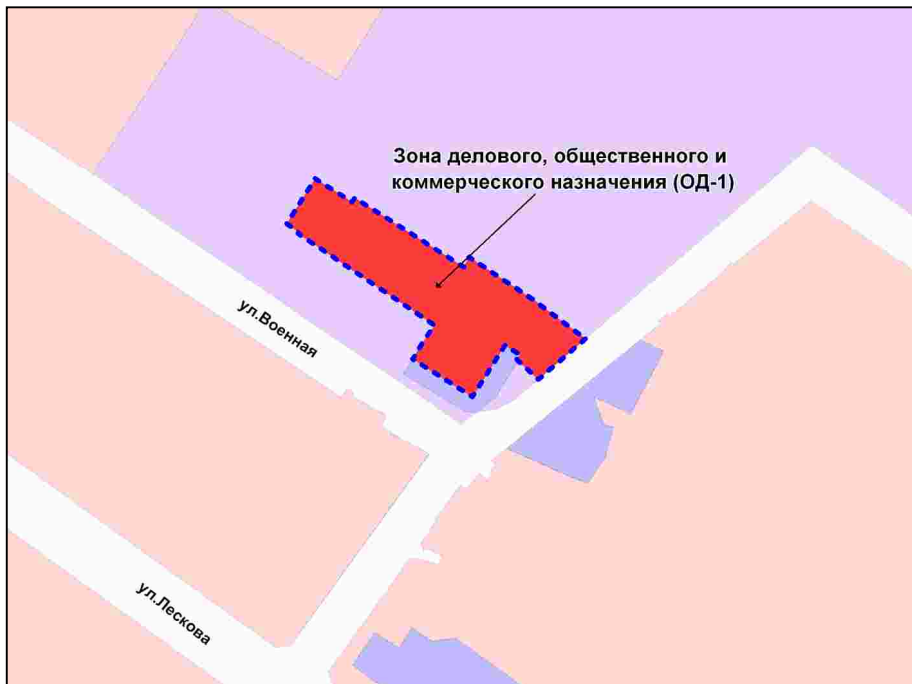
Фрагмент карты градостроительного зонирования территории города Новосибирска



Масштаб 1 : 5000

Приложение 222
к решению Совета депутатов
города Новосибирска
от _____ № _____

Фрагмент карты градостроительного зонирования территории города Новосибирска



Масштаб 1 : 5000

Приложение 223
к решению Совета депутатов
города Новосибирска
от _____ № _____

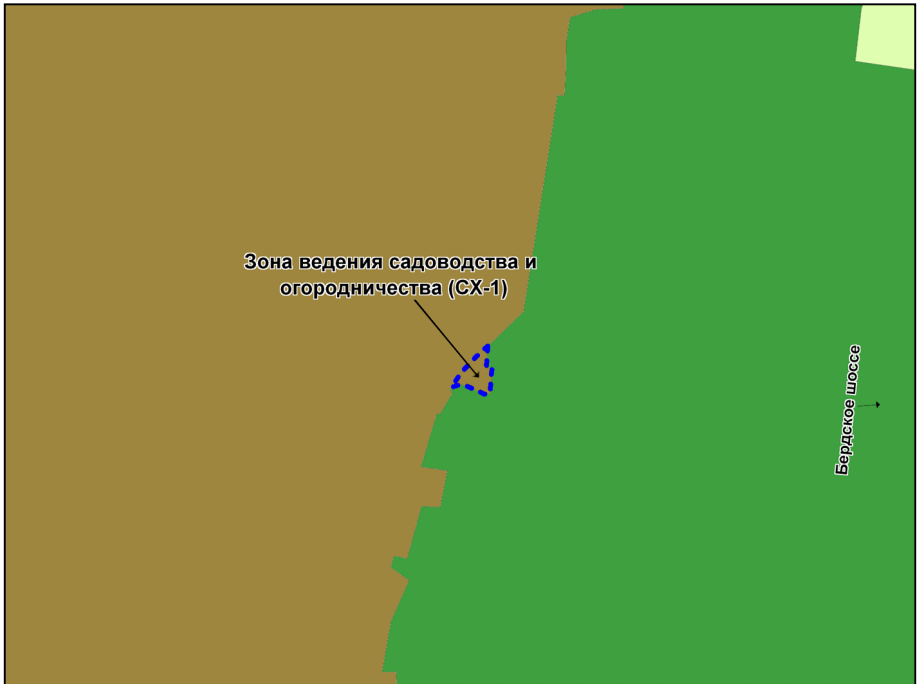
Фрагмент карты градостроительного зонирования территории города Новосибирска



Масштаб 1 : 3750

Приложение 224
к решению Совета депутатов
города Новосибирска
от _____ № _____

Фрагмент карты градостроительного зонирования территории города Новосибирска



Масштаб 1 : 3750

Приложение 225
к решению Совета депутатов
города Новосибирска
от _____ № _____

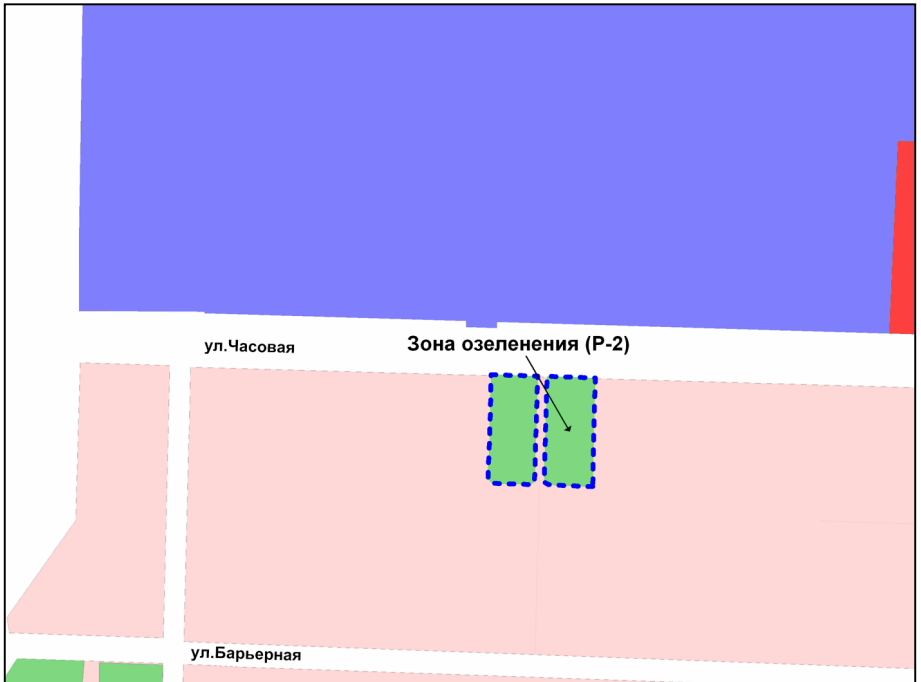
Фрагмент карты градостроительного зонирования территории города Новосибирска



Масштаб 1 : 2500

Приложение 226
к решению Совета депутатов
города Новосибирска
от _____ № _____

Фрагмент карты градостроительного зонирования территории города Новосибирска



Масштаб 1 : 5000

Приложение 227
к решению Совета депутатов
города Новосибирска
от _____ № _____

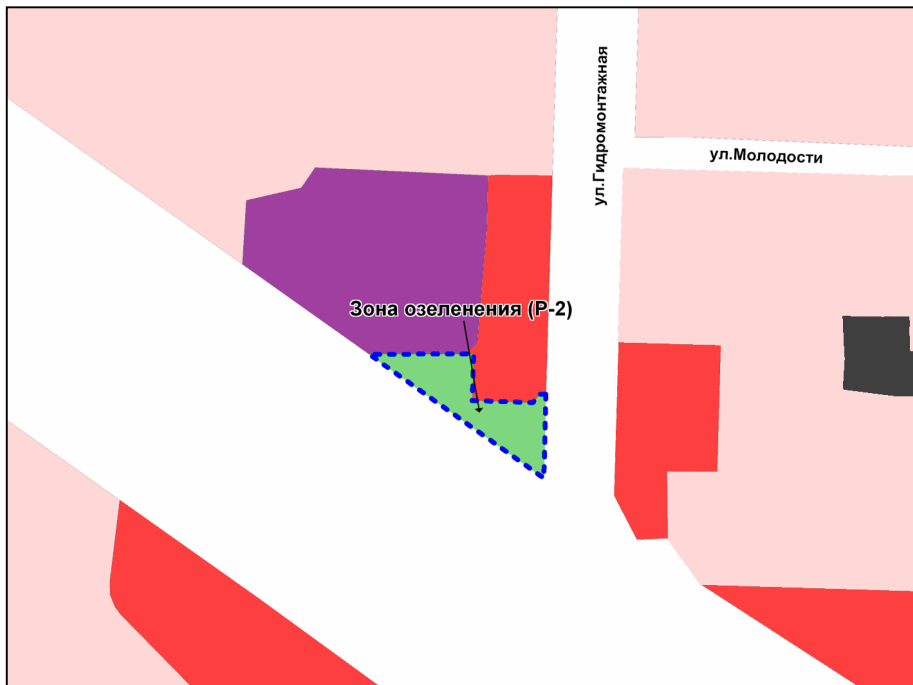
Фрагмент карты градостроительного зонирования территории города Новосибирска



Масштаб 1 : 5000

Приложение 228
к решению Совета депутатов
города Новосибирска
от _____ № _____

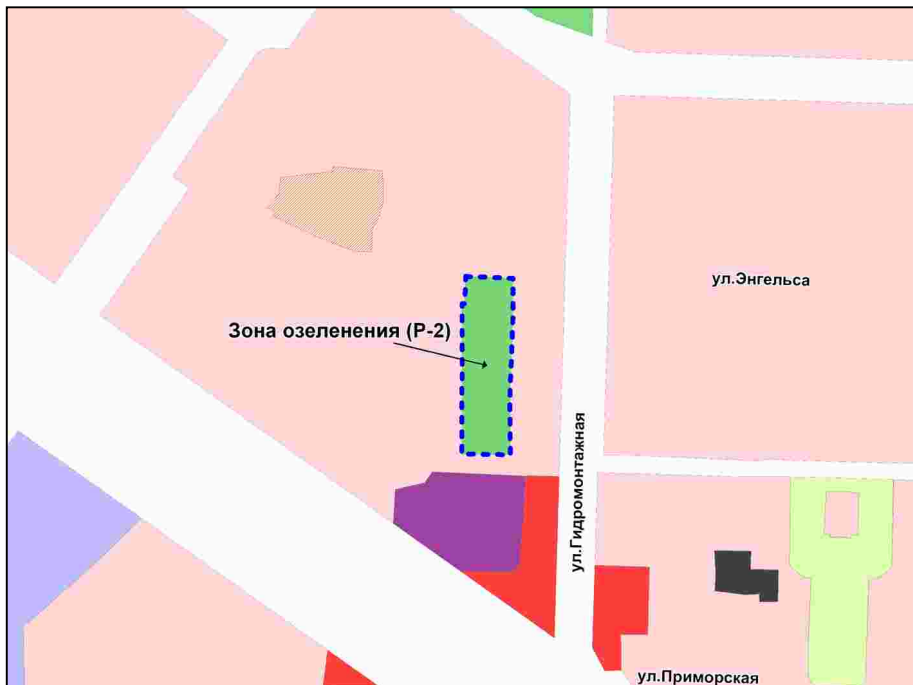
Фрагмент карты градостроительного зонирования территории города Новосибирска



Масштаб 1 : 3750

Приложение 229
к решению Совета депутатов
города Новосибирска
от _____ № _____

Фрагмент карты градостроительного зонирования территории города Новосибирска



Масштаб 1 : 3750

Фрагмент карты градостроительного зонирования территории города Новосибирска



Масштаб 1 : 7000

Приложение 231
к решению Совета депутатов
города Новосибирска
от _____ № _____

Фрагмент карты градостроительного зонирования территории города Новосибирска



Масштаб 1 : 7000

Приложение 232
к решению Совета депутатов
города Новосибирска
от _____ № _____

Фрагмент карты градостроительного зонирования территории города Новосибирска



Масштаб 1 : 7000

Приложение 233
к решению Совета депутатов
города Новосибирска
от _____ № _____

Фрагмент карты градостроительного зонирования территории города Новосибирска



Масштаб 1 : 1250

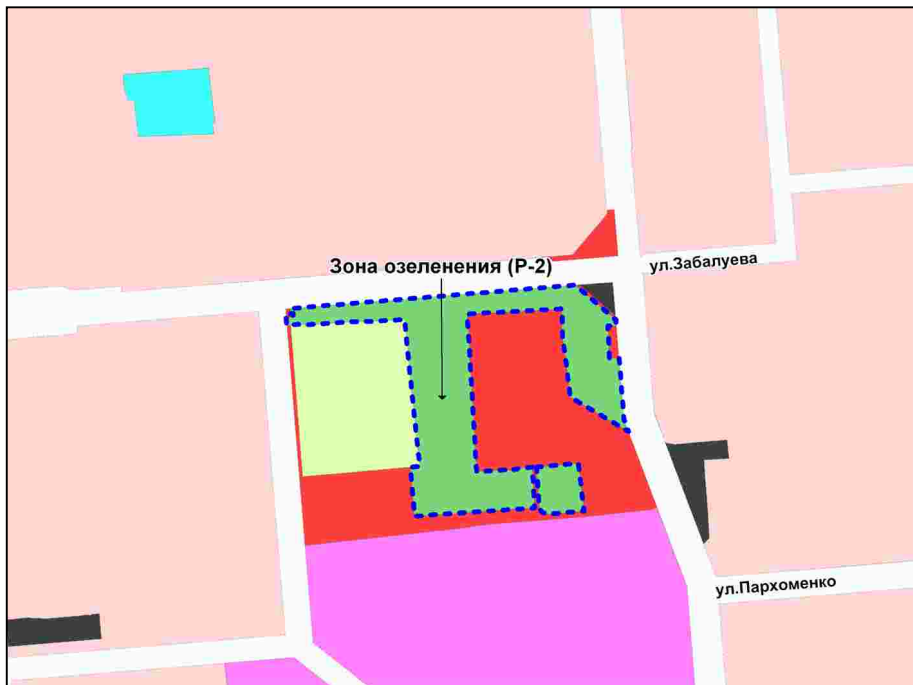
Фрагмент карты градостроительного зонирования территории города Новосибирска



Масштаб 1 : 5000

Приложение 235
к решению Совета депутатов
города Новосибирска
от _____ № _____

Фрагмент карты градостроительного зонирования территории города Новосибирска



Масштаб 1 : 10000

Фрагмент карты градостроительного зонирования территории города Новосибирска



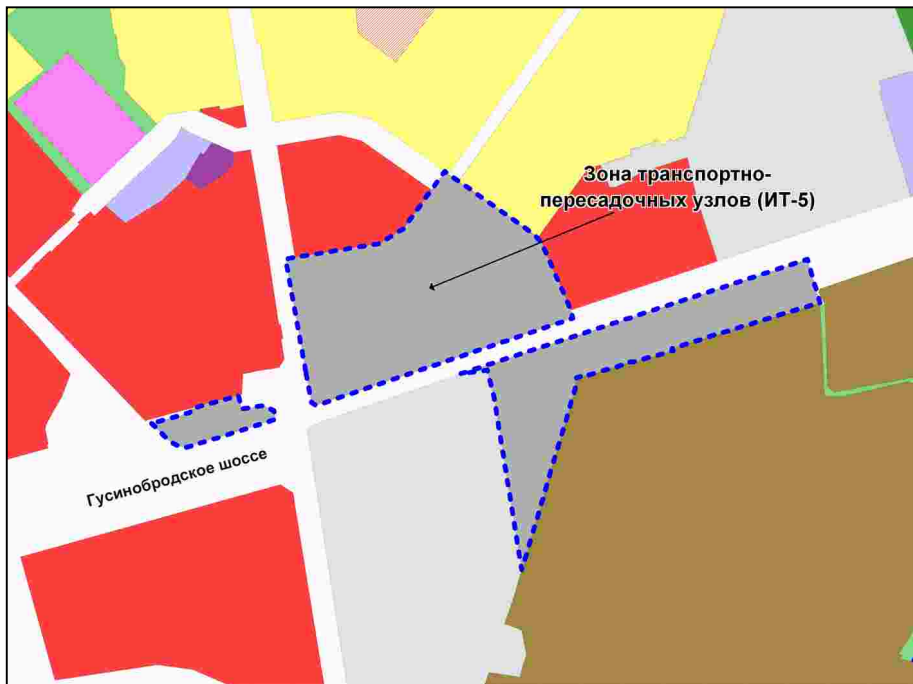
Масштаб 1 : 10000

Фрагмент карты градостроительного зонирования территории города Новосибирска



Масштаб 1 : 7000

Фрагмент карты градостроительного зонирования территории города Новосибирска



Масштаб 1 : 10000

Фрагмент карты градостроительного зонирования территории города Новосибирска



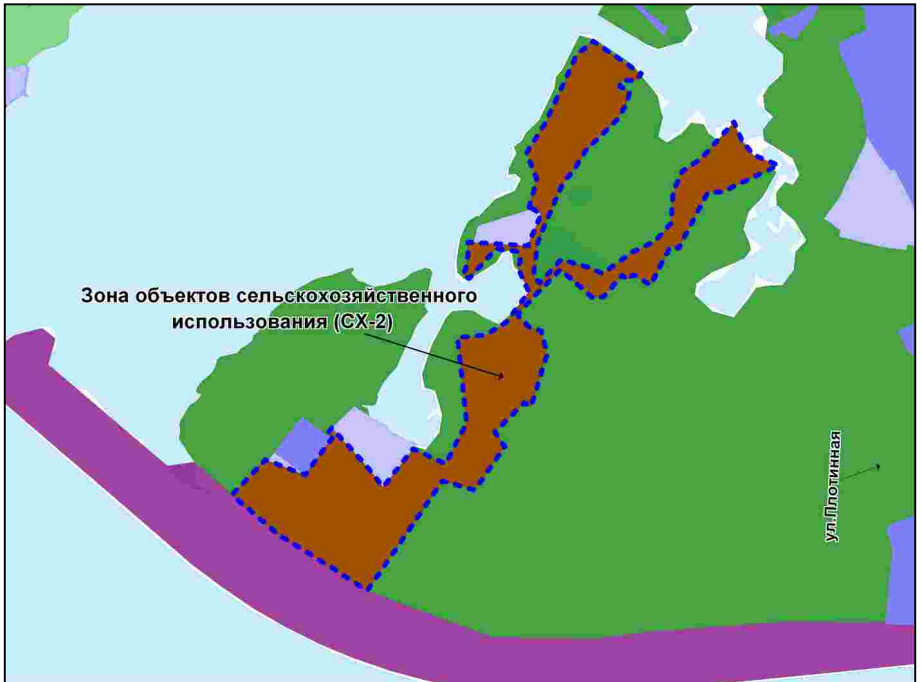
Масштаб 1 : 10000

Фрагмент карты градостроительного зонирования территории города Новосибирска



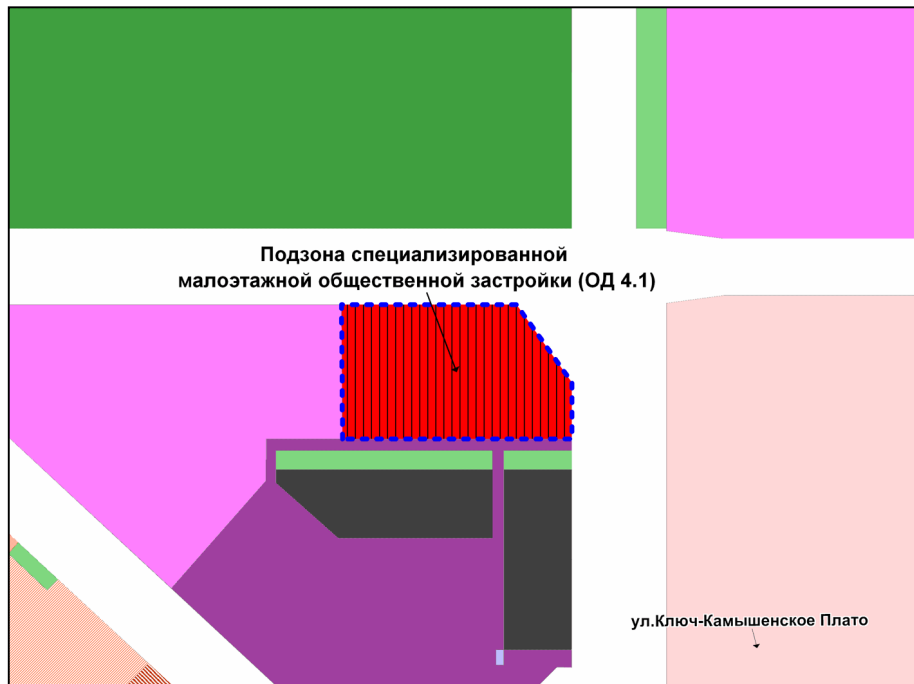
Масштаб 1 : 20000

Фрагмент карты градостроительного зонирования территории города Новосибирска



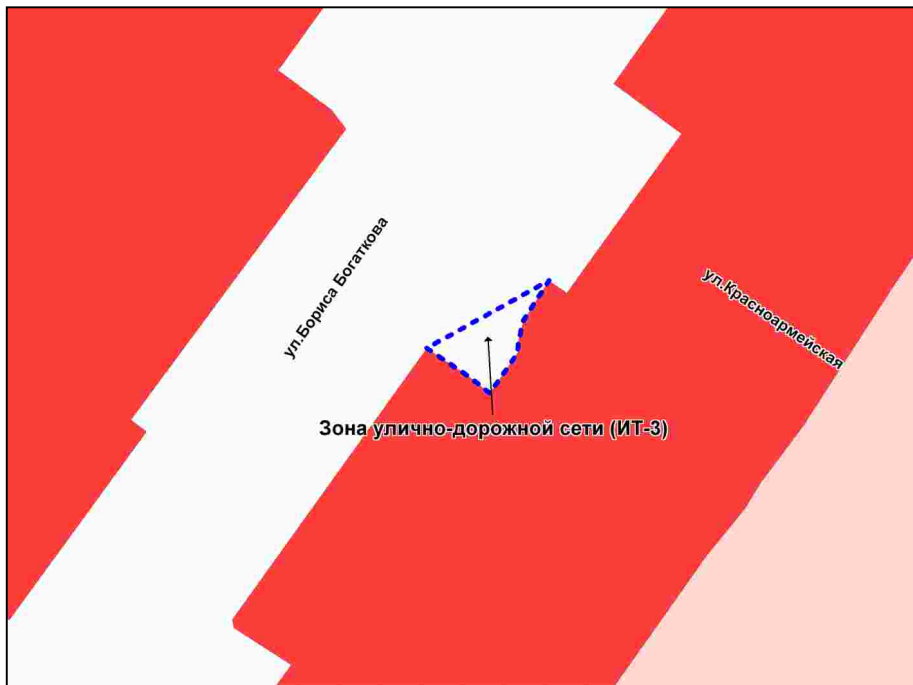
Масштаб 1 : 20000

Фрагмент карты градостроительного зонирования территории города Новосибирска



Масштаб 1 : 10000

Фрагмент карты градостроительного зонирования территории города Новосибирска



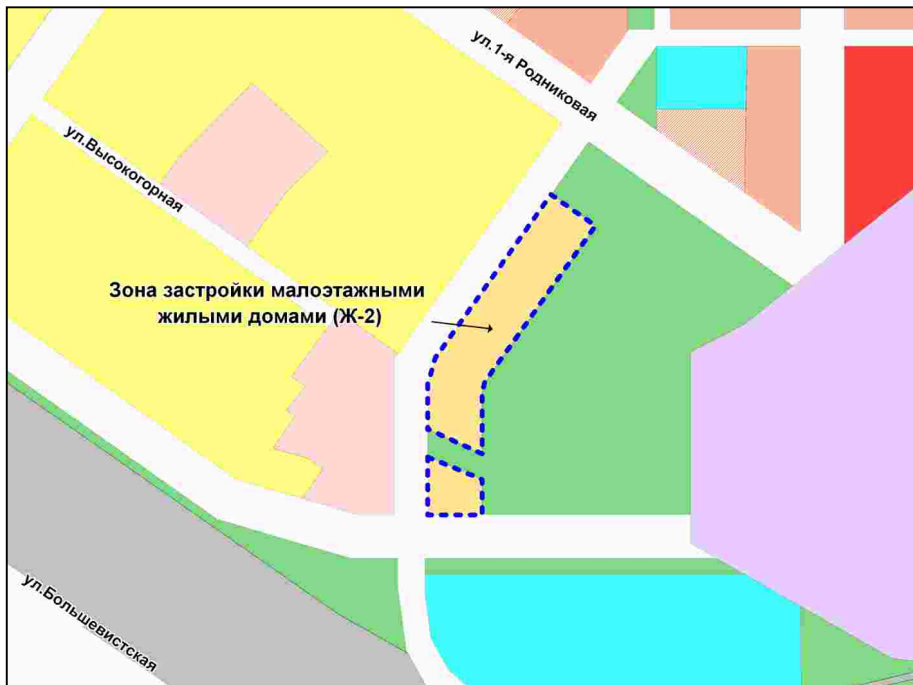
Масштаб 1 : 1250

Фрагмент карты градостроительного зонирования территории города Новосибирска



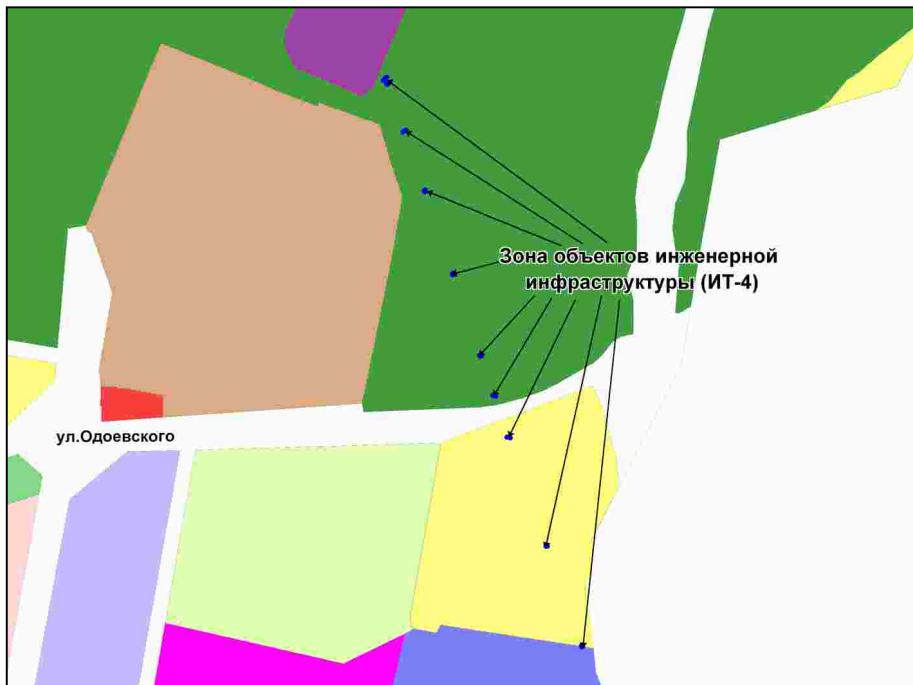
Масштаб 1 : 15000

Фрагмент карты градостроительного зонирования территории города Новосибирска



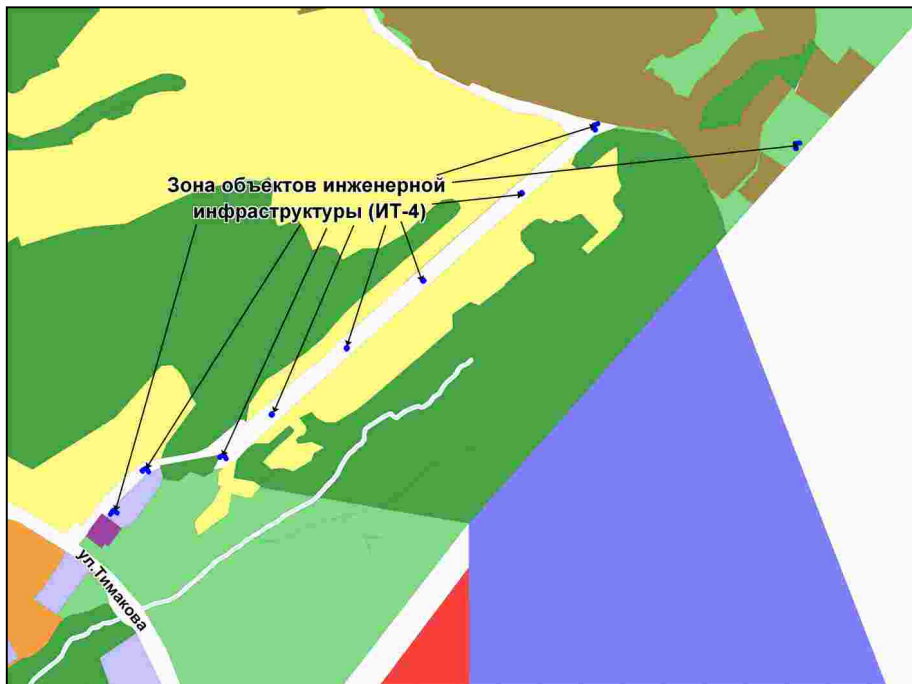
Масштаб 1 : 7000

Фрагмент карты градостроительного зонирования территории города Новосибирска



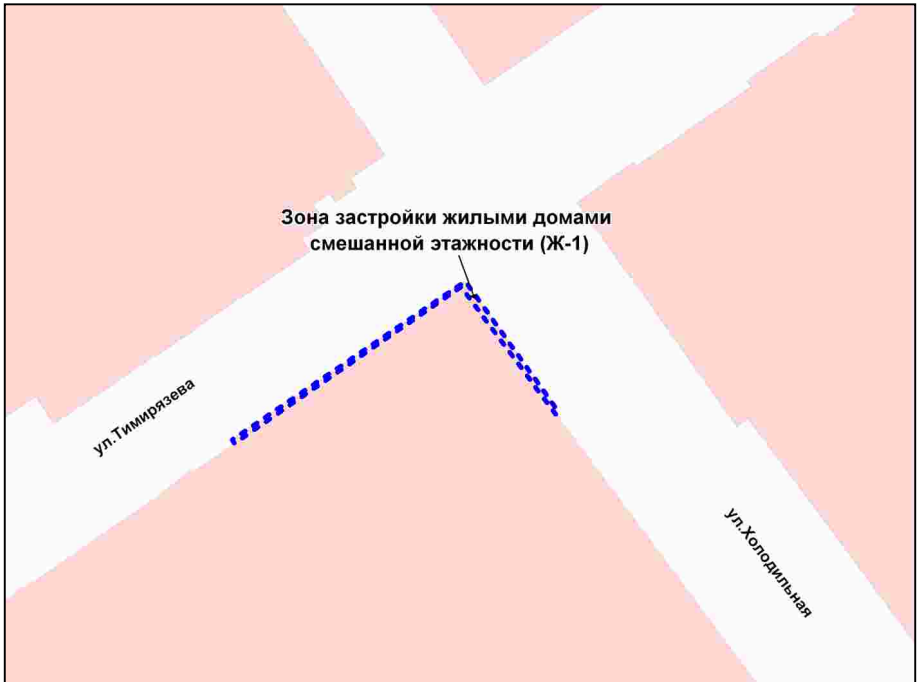
Масштаб 1 : 15000

Фрагмент карты градостроительного зонирования территории города Новосибирска



Масштаб 1 : 15000

Фрагмент карты градостроительного зонирования территории города Новосибирска



Масштаб 1 : 1250

Приложение 249
к решению Совета депутатов
города Новосибирска
от _____ № _____

Фрагмент карты градостроительного зонирования территории города Новосибирска



Масштаб 1 : 1250

Приложение 250
к решению Совета депутатов
города Новосибирска
от _____ № _____

Фрагмент карты градостроительного зонирования территории города Новосибирска



Масштаб 1 : 5000

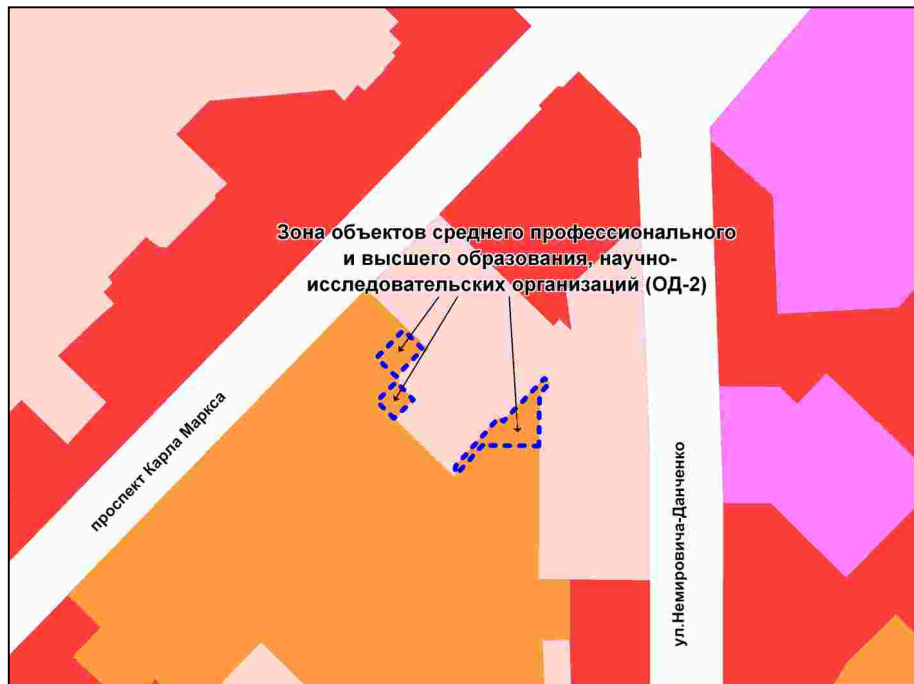
Приложение 251
к решению Совета депутатов
города Новосибирска
от _____ № _____

Фрагмент карты градостроительного зонирования территории города Новосибирска



Масштаб 1 : 1250

Фрагмент карты градостроительного зонирования территории города Новосибирска



Масштаб 1 : 5000

Приложение 253
к решению Совета депутатов
города Новосибирска
от _____ № _____

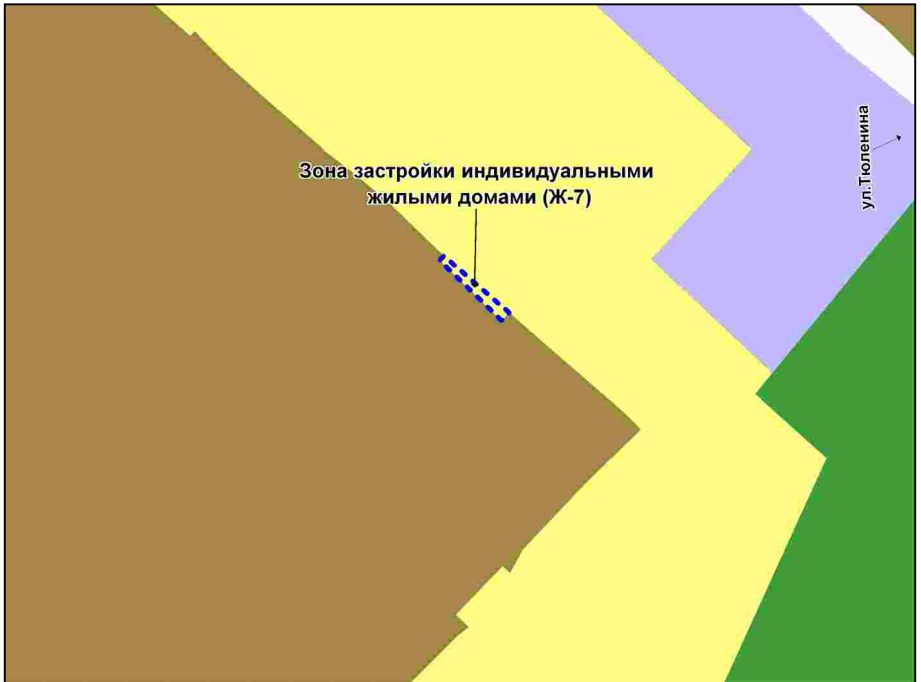
Фрагмент карты градостроительного зонирования территории города Новосибирска



Масштаб 1 : 5000

Приложение 254
к решению Совета депутатов
города Новосибирска
от _____ № _____

Фрагмент карты градостроительного зонирования территории города Новосибирска



Масштаб 1 : 2500

Приложение 255
к решению Совета депутатов
города Новосибирска
от _____ № _____

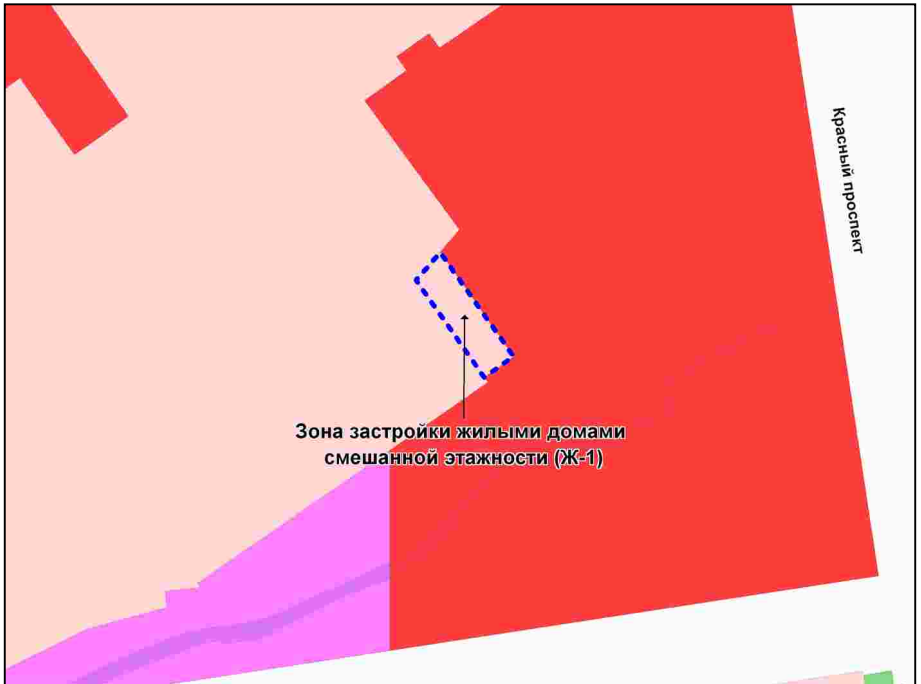
Фрагмент карты градостроительного зонирования территории города Новосибирска



Масштаб 1 : 2500

Приложение 256
к решению Совета депутатов
города Новосибирска
от _____ № _____

Фрагмент карты градостроительного зонирования территории города Новосибирска



Масштаб 1 : 2500

Приложение 257
к решению Совета депутатов
города Новосибирска
от _____ № _____

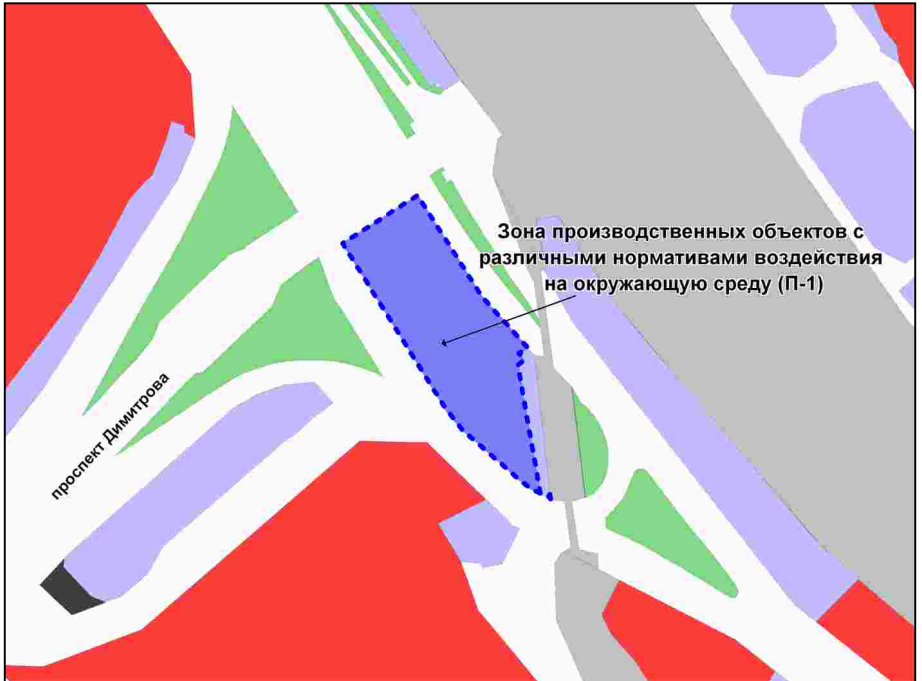
Фрагмент карты градостроительного зонирования территории города Новосибирска



Масштаб 1 : 1250

Приложение 258
к решению Совета депутатов
города Новосибирска
от _____ № _____

Фрагмент карты градостроительного зонирования территории города Новосибирска



Масштаб 1 : 5000

Приложение 259
к решению Совета депутатов
города Новосибирска
от _____ № _____

Фрагмент карты градостроительного зонирования территории города Новосибирска



Масштаб 1 : 5000

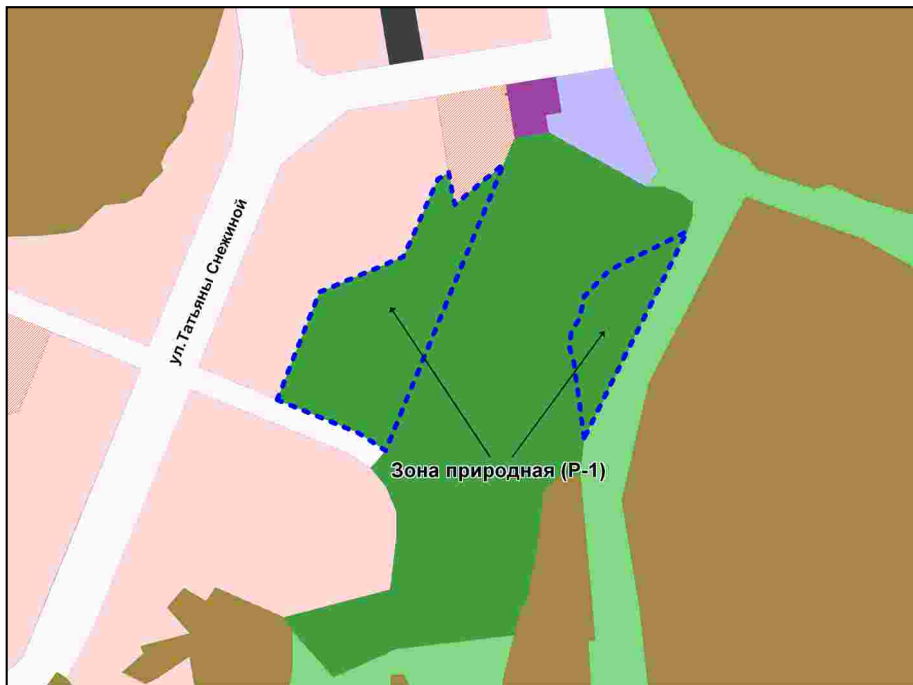
Приложение 260
к решению Совета депутатов
города Новосибирска
от _____ № _____

Фрагмент карты градостроительного зонирования территории города Новосибирска



Масштаб 1 : 5000

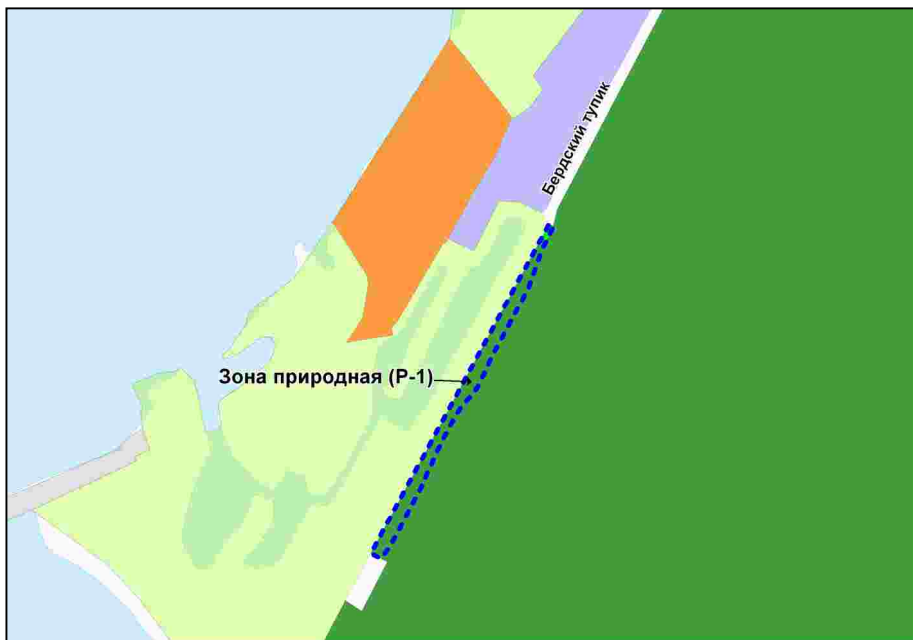
Фрагмент карты градостроительного зонирования территории города Новосибирска



Масштаб 1 : 10000

Приложение 262
к решению Совета депутатов
города Новосибирска
от _____ № _____

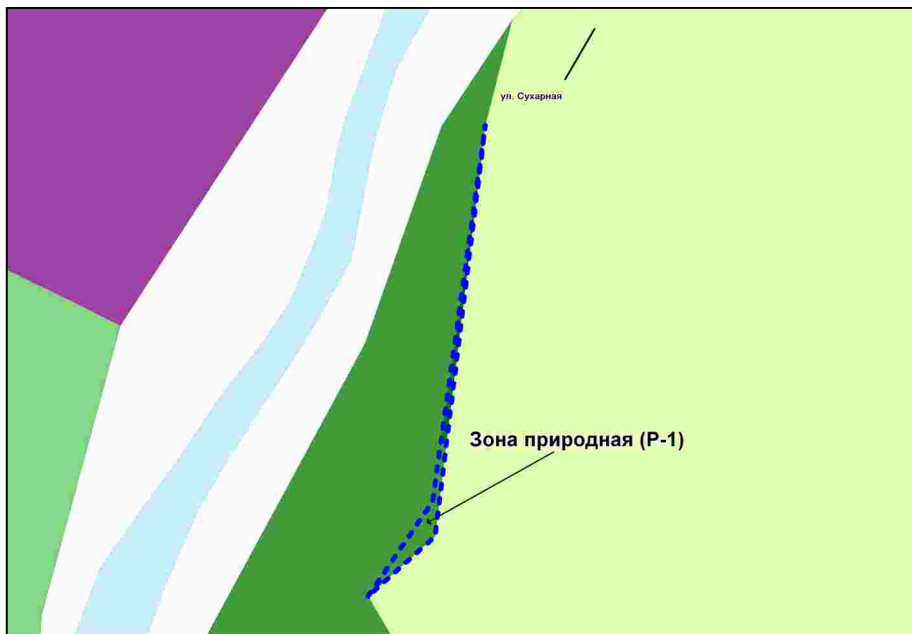
Фрагмент карты градостроительного зонирования территории города Новосибирска



Масштаб 1 : 10000

Приложение 263
к решению Совета депутатов
города Новосибирска
от _____ № _____

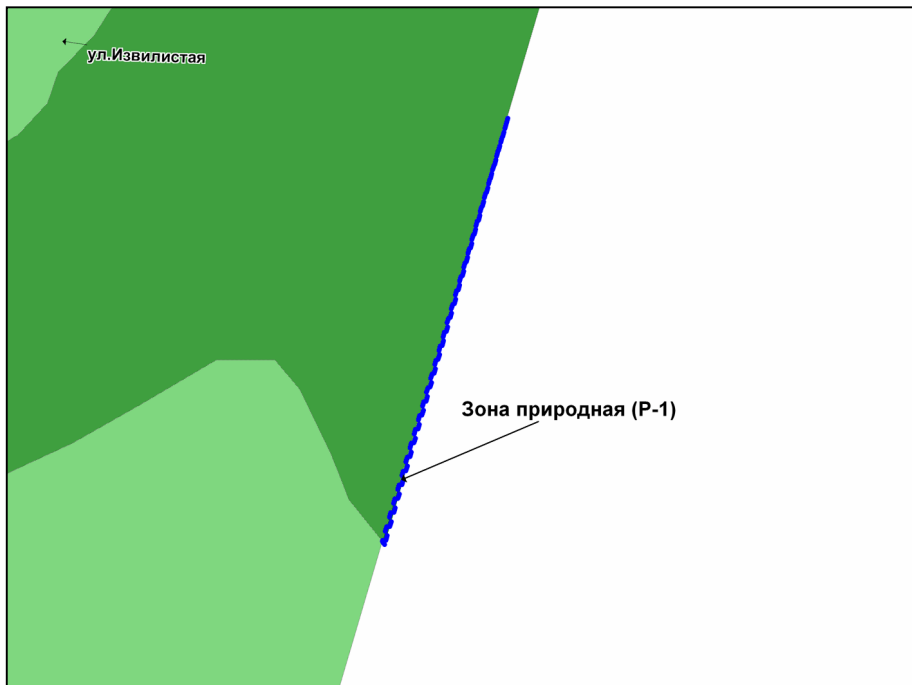
Фрагмент карты градостроительного зонирования территории города Новосибирска



Масштаб 1 : 1250

Приложение 264
к решению Совета депутатов
города Новосибирска
от _____ № _____

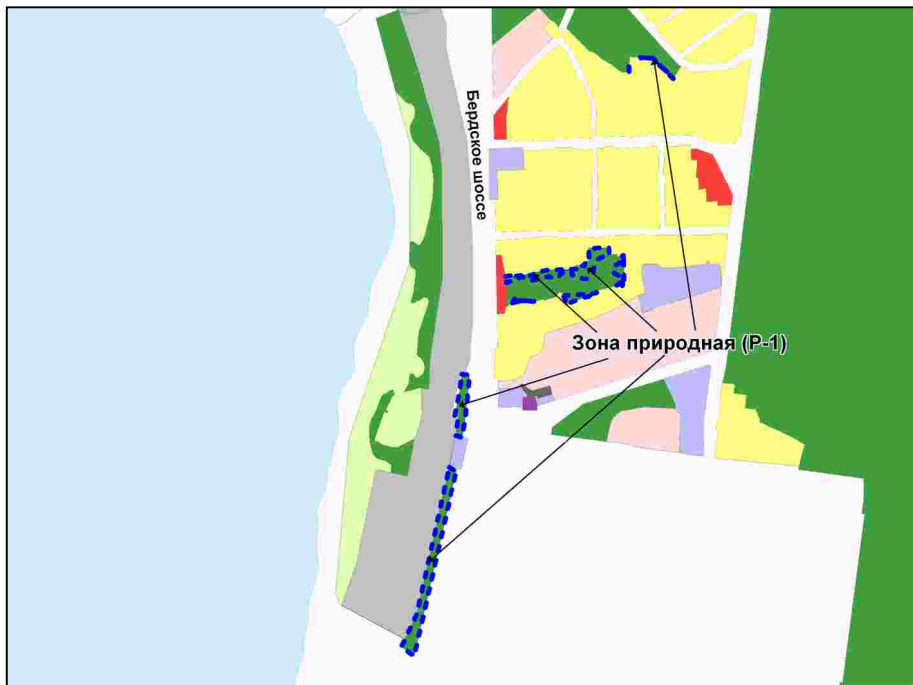
Фрагмент карты градостроительного зонирования территории города Новосибирска



Масштаб 1 : 5000

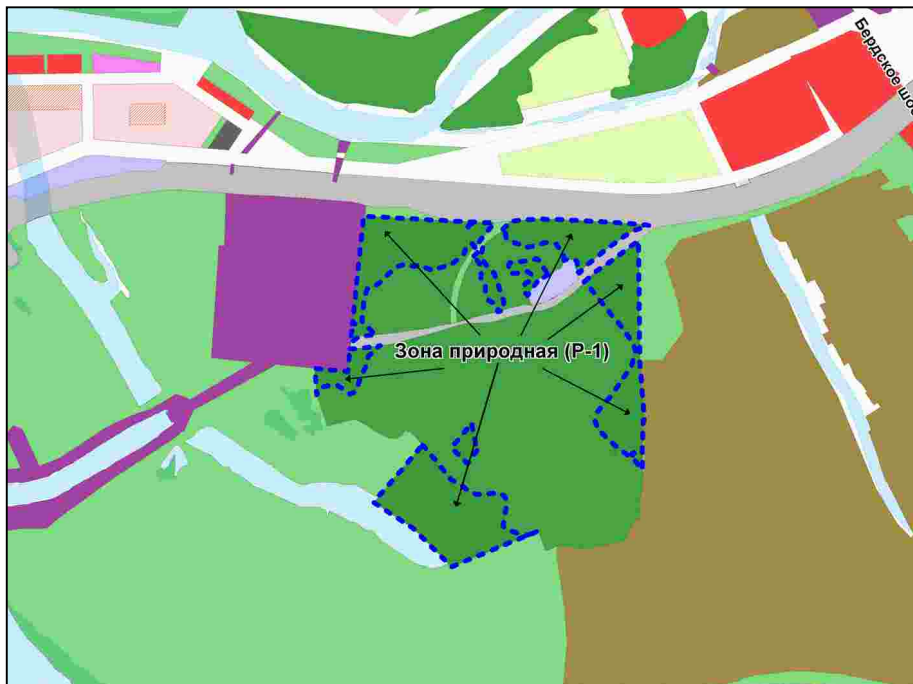
Приложение 265
к решению Совета депутатов
города Новосибирска
от _____ № _____

Фрагмент карты градостроительного зонирования территории города Новосибирска



Масштаб 1 : 20000

Фрагмент карты градостроительного зонирования территории города Новосибирска



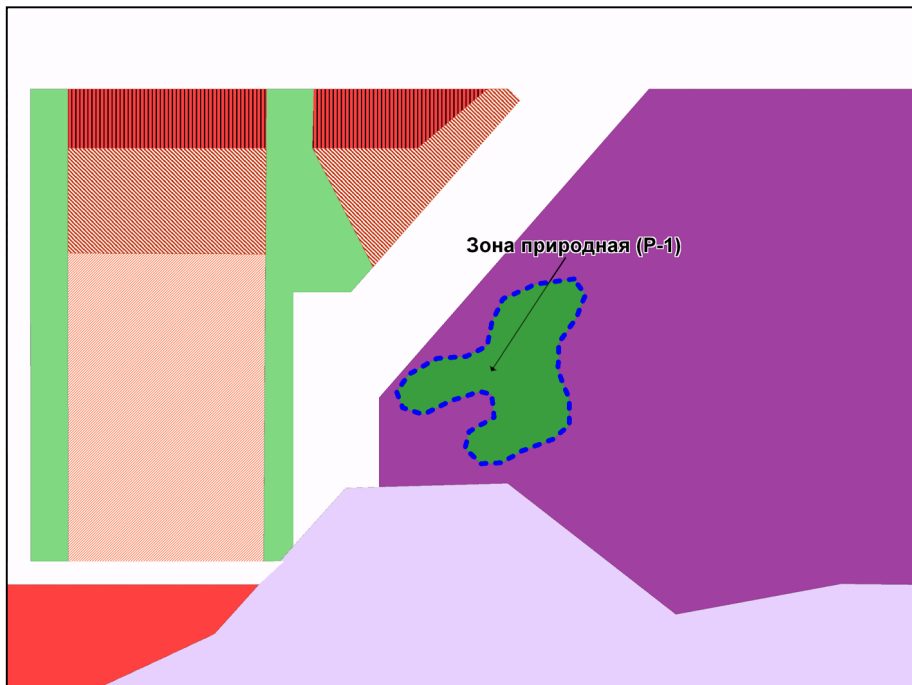
Масштаб 1 : 20000

Фрагмент карты градостроительного зонирования территории города Новосибирска



Масштаб 1 : 20000

Фрагмент карты градостроительного зонирования территории города Новосибирска



Масштаб 1 : 5000

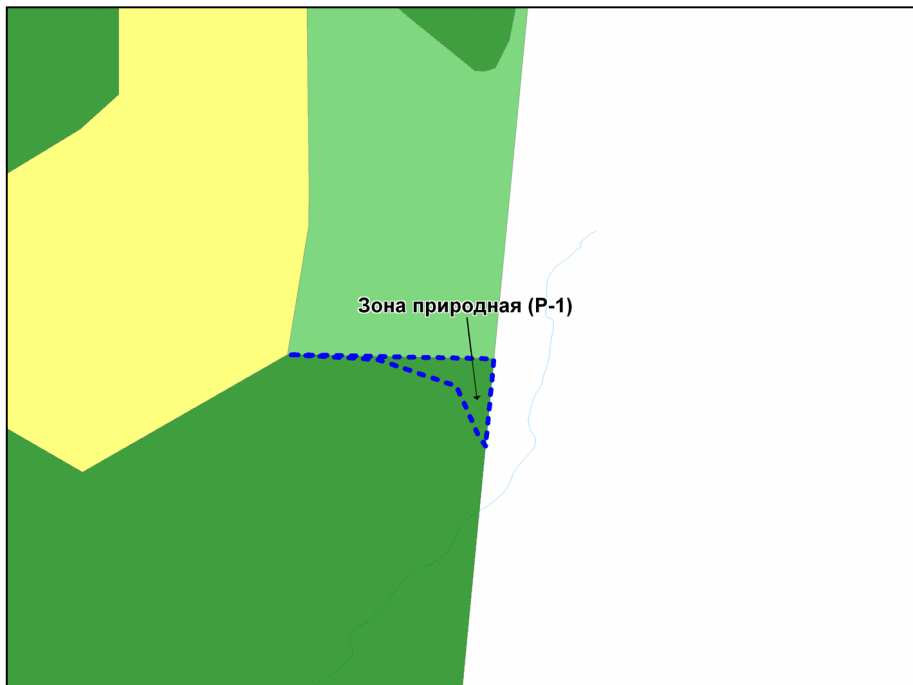
Приложение 269
к решению Совета депутатов
города Новосибирска
от _____ № _____

Фрагмент карты градостроительного зонирования территории города Новосибирска



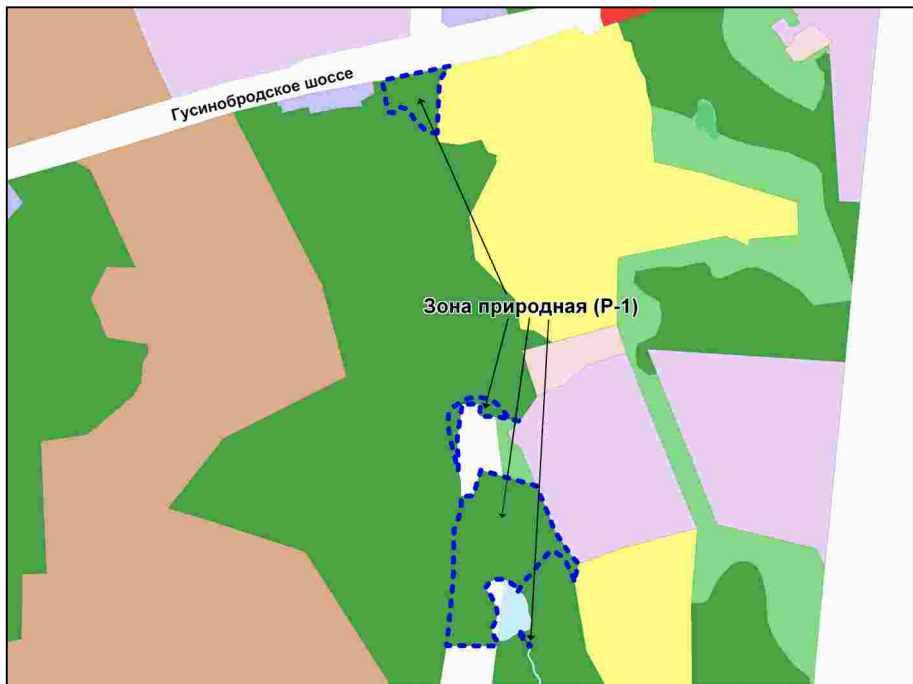
Масштаб 1 : 30000

Фрагмент карты градостроительного зонирования территории города Новосибирска



Масштаб 1 : 7000

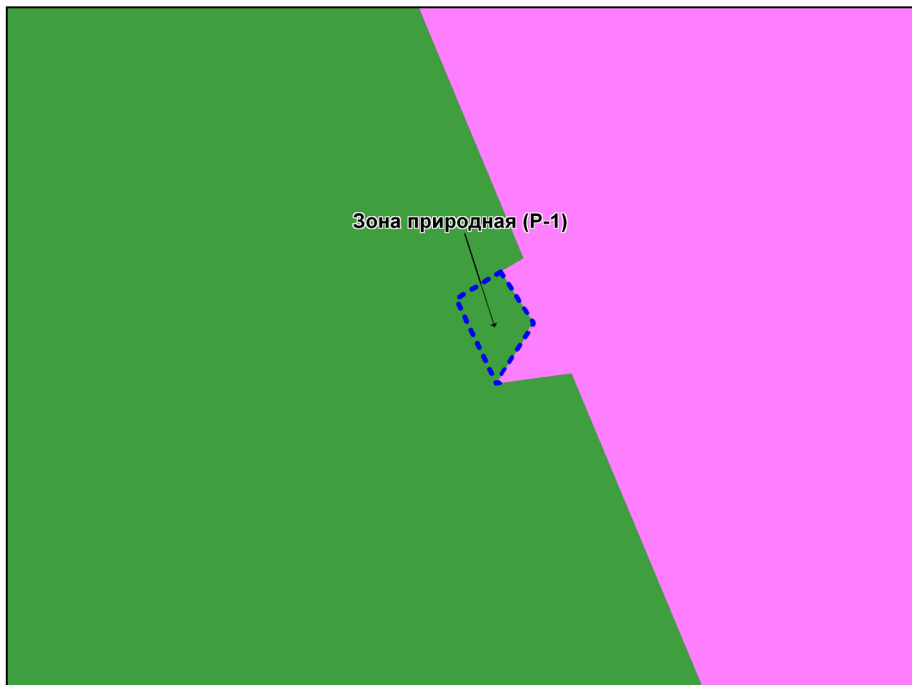
Фрагмент карты градостроительного зонирования территории города Новосибирска



Масштаб 1 : 15000

Приложение 272
к решению Совета депутатов
города Новосибирска
от _____ № _____

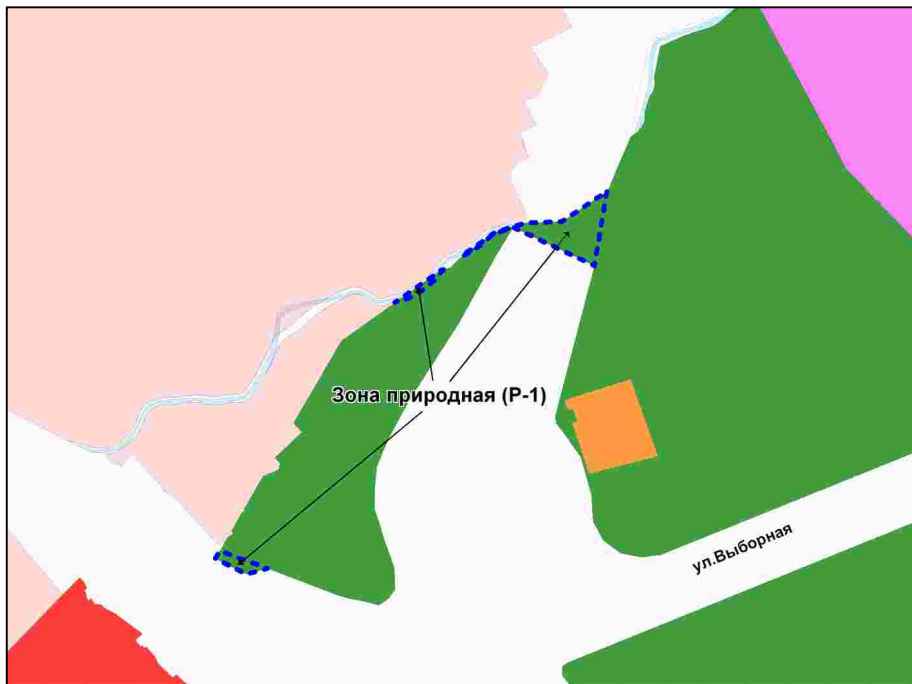
Фрагмент карты градостроительного зонирования территории города Новосибирска



Масштаб 1 : 1250

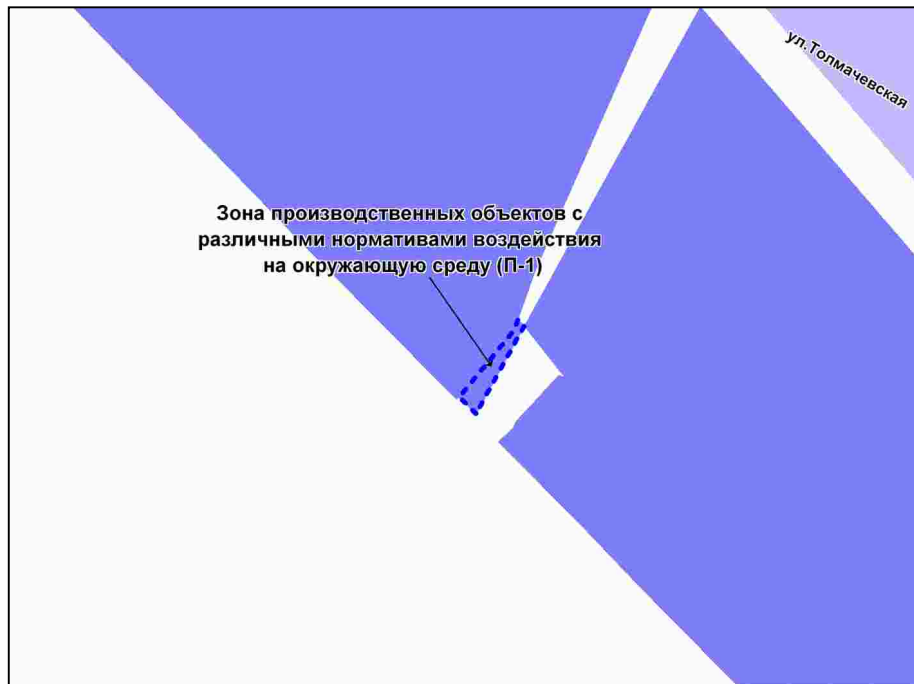
Приложение 273
к решению Совета депутатов
города Новосибирска
от _____ № _____

Фрагмент карты градостроительного зонирования территории города Новосибирска



Масштаб 1 : 7000

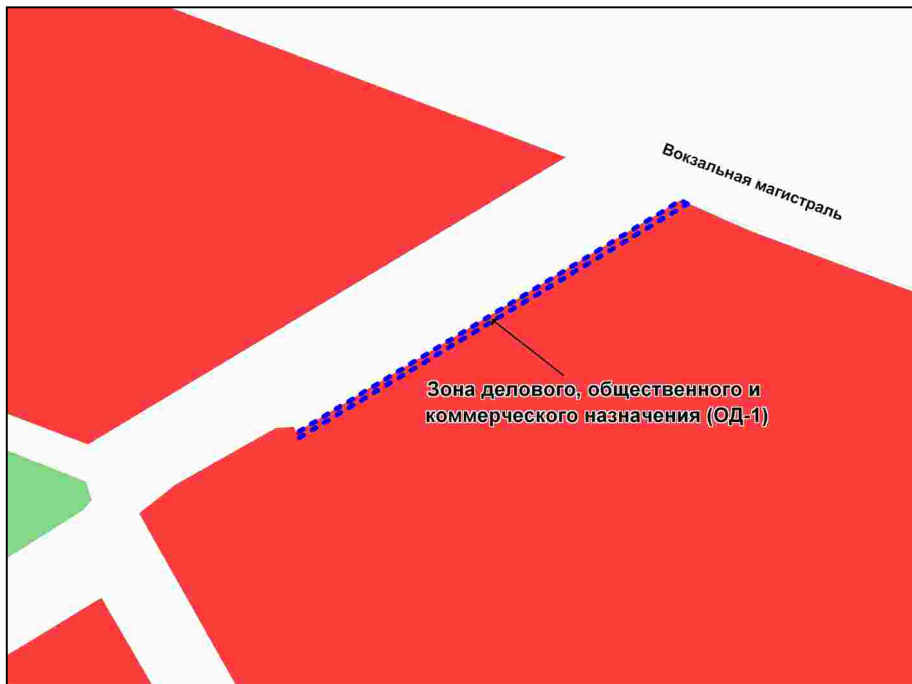
Фрагмент карты градостроительного зонирования территории города Новосибирска



Масштаб 1 : 5000

Приложение 275
к решению Совета депутатов
города Новосибирска
от _____ № _____

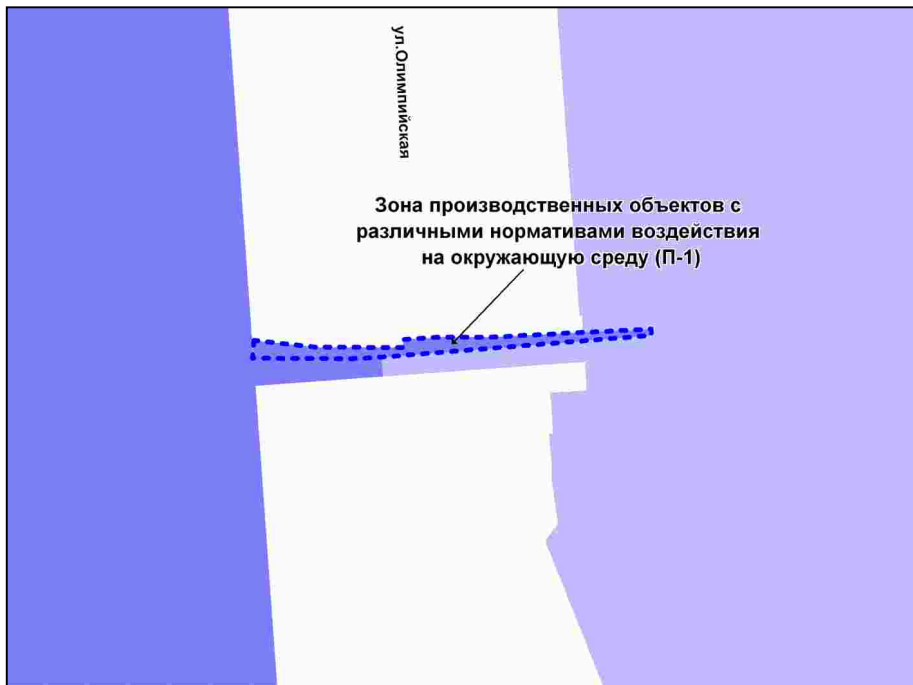
Фрагмент карты градостроительного зонирования территории города Новосибирска



Масштаб 1 : 1250

Приложение 276
к решению Совета депутатов
города Новосибирска
от _____ № _____

Фрагмент карты градостроительного зонирования территории города Новосибирска



Масштаб 1 : 1250

Приложение 277
к решению Совета депутатов
города Новосибирска
от _____ № _____

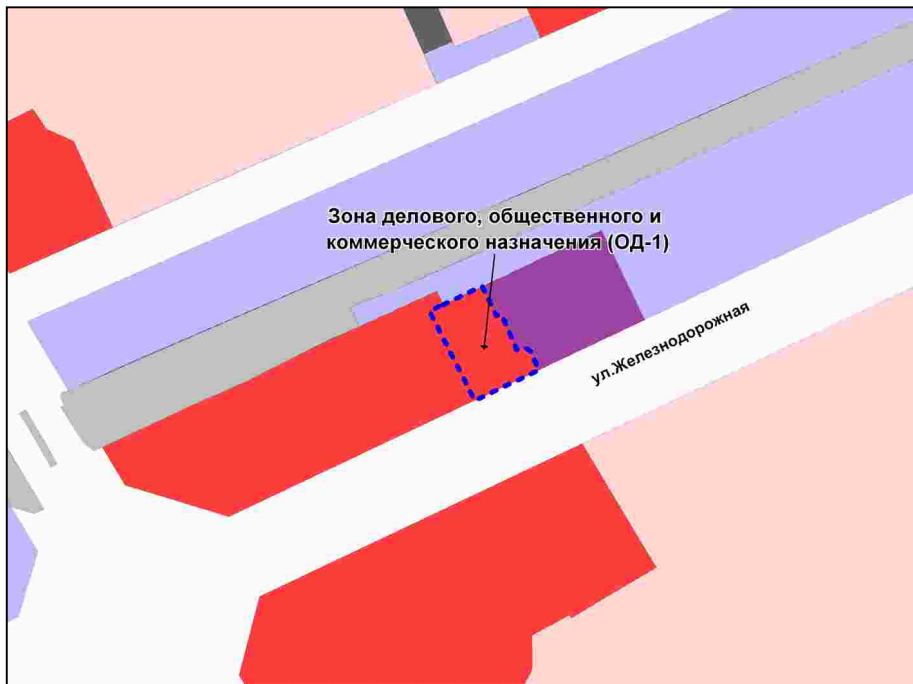
Фрагмент карты градостроительного зонирования территории города Новосибирска



Масштаб 1 : 5000

Приложение 278
к решению Совета депутатов
города Новосибирска
от _____ № _____

Фрагмент карты градостроительного зонирования территории города Новосибирска



Масштаб 1 : 3750

Приложение 279
к решению Совета депутатов
города Новосибирска
от _____ № _____

Фрагмент карты градостроительного зонирования территории города Новосибирска



Масштаб 1 : 1250

Фрагмент карты градостроительного зонирования территории города Новосибирска



Масштаб 1 : 15000

Приложение 281
к решению Совета депутатов
города Новосибирска
от _____ № _____

Фрагмент карты градостроительного зонирования территории города Новосибирска



Масштаб 1 : 5000

Приложение 282
к решению Совета депутатов
города Новосибирска
от _____ № _____

Фрагмент карты градостроительного зонирования территории города Новосибирска



Масштаб 1 : 1250

Приложение 283
к решению Совета депутатов
города Новосибирска
от _____ № _____

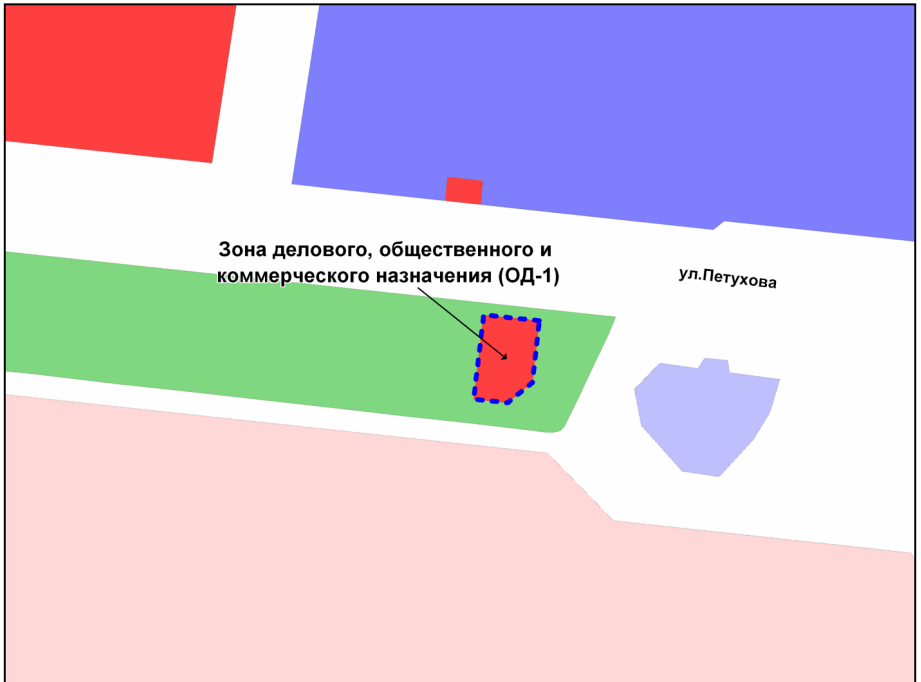
Фрагмент карты градостроительного зонирования территории города Новосибирска



Масштаб 1 : 1250

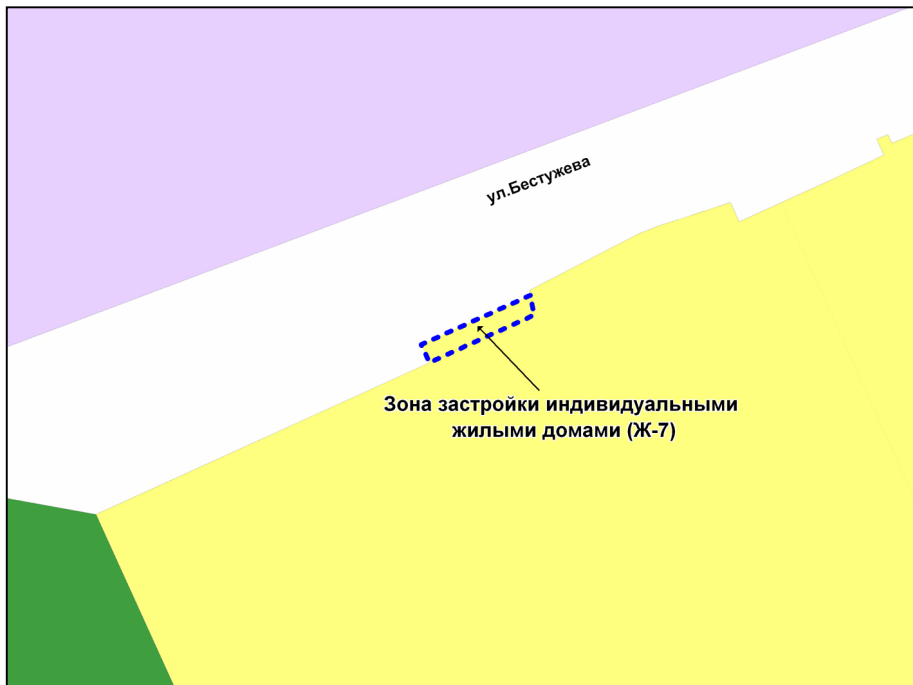
Приложение 284
к решению Совета депутатов
города Новосибирска
от _____ № _____

Фрагмент карты градостроительного зонирования территории города Новосибирска



Масштаб 1 : 5000

Фрагмент карты градостроительного зонирования территории города Новосибирска



Масштаб 1 : 1250

Приложение 286
к решению Совета депутатов
города Новосибирска
от _____ № _____

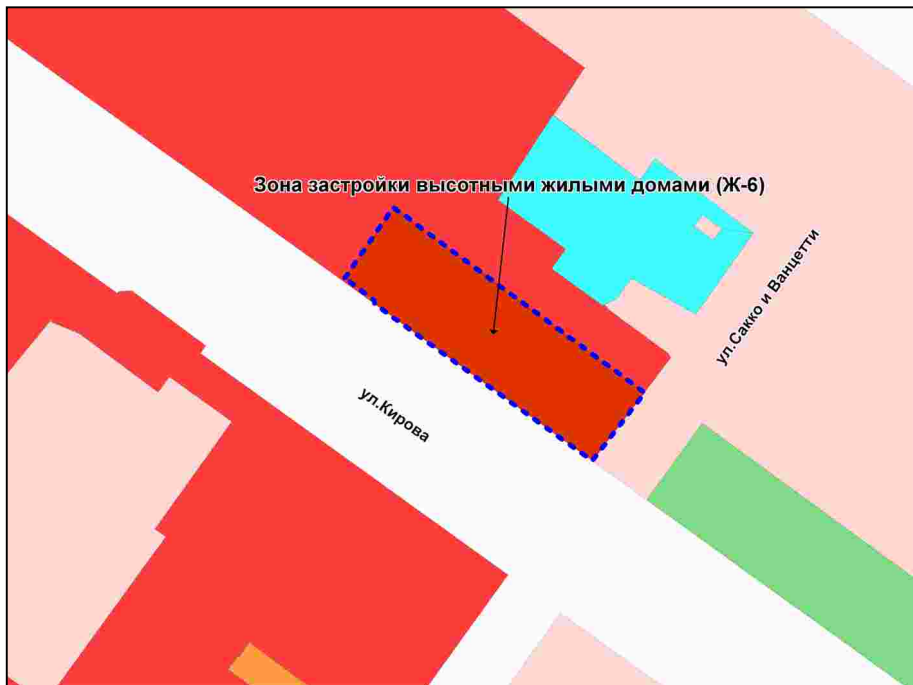
Фрагмент карты градостроительного зонирования территории города Новосибирска



Масштаб 1 : 2500

Приложение 287
к решению Совета депутатов
города Новосибирска
от _____ № _____

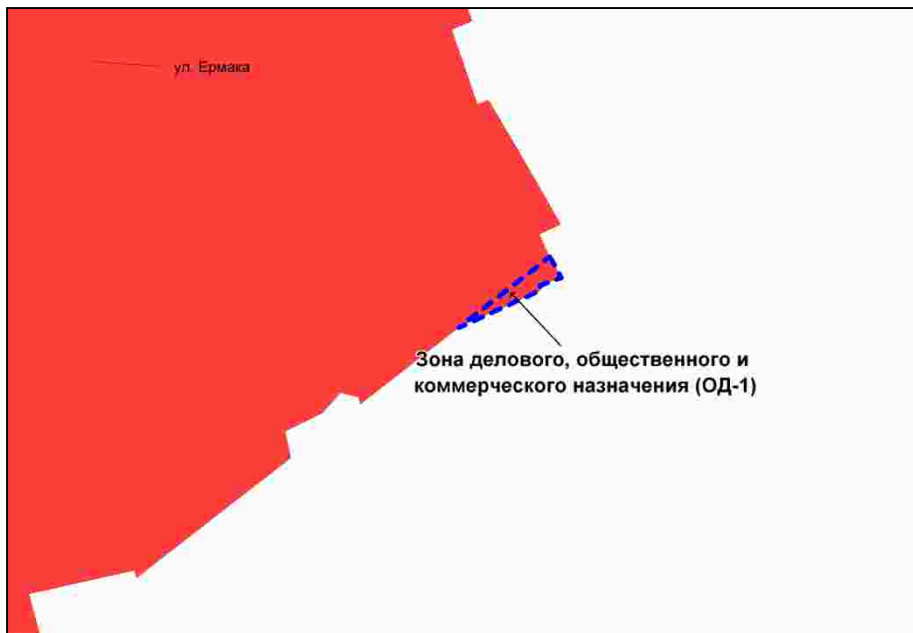
Фрагмент карты градостроительного зонирования территории города Новосибирска



Масштаб 1 : 3750

Приложение 288
к решению Совета депутатов
города Новосибирска
от _____ № _____

Фрагмент карты градостроительного зонирования территории города Новосибирска



Масштаб 1 : 1250

Приложение 289
к решению Совета депутатов
города Новосибирска
от _____ № _____

Фрагмент карты градостроительного зонирования территории города Новосибирска



Масштаб 1 : 2500

Приложение 290
к решению Совета депутатов
города Новосибирска
от _____ № _____

Фрагмент карты градостроительного зонирования территории города Новосибирска



Масштаб 1 : 1250

Фрагмент карты градостроительного зонирования территории города Новосибирска



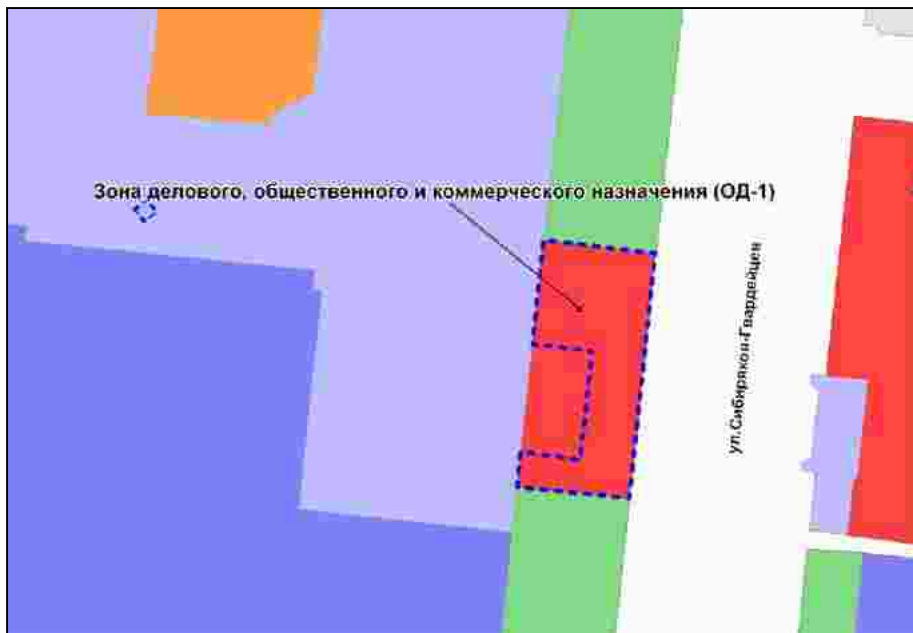
Масштаб 1 : 1250

Фрагмент карты градостроительного зонирования территории города Новосибирска



Масштаб 1 : 5000

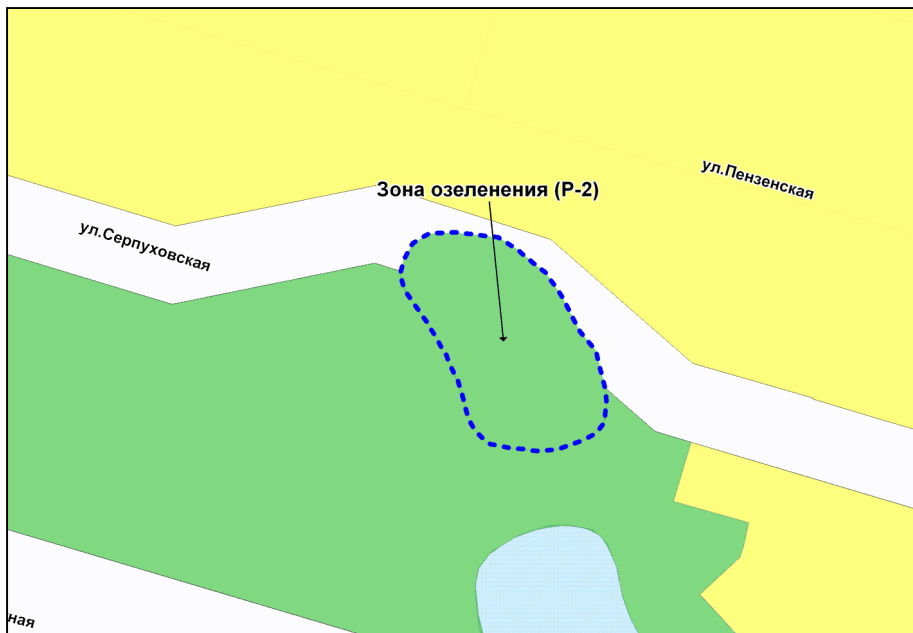
Фрагмент карты градостроительного зонирования территории города Новосибирска



Масштаб 1 : 5000

Приложение 294
к решению Совета депутатов
города Новосибирска
от _____ № _____

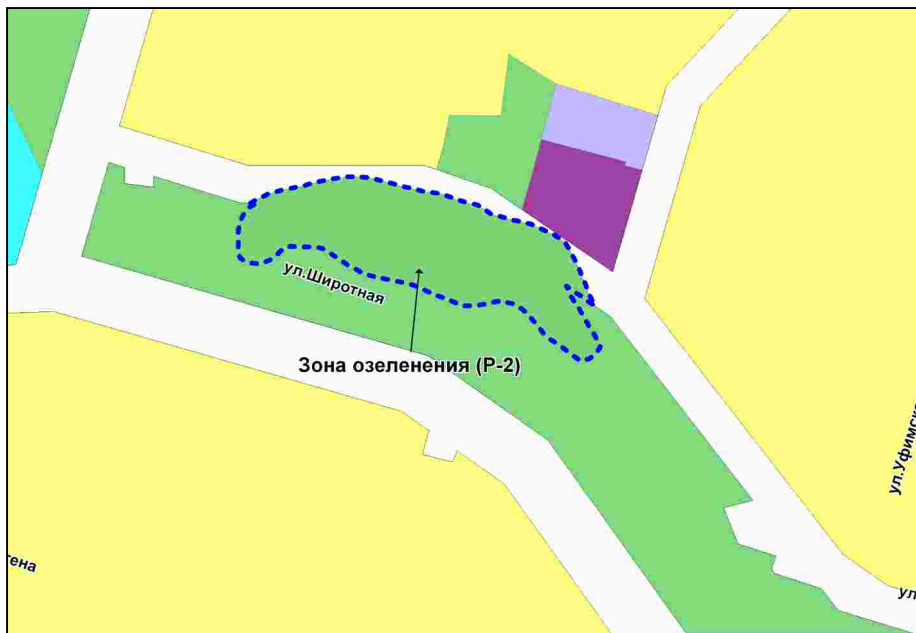
Фрагмент карты градостроительного зонирования территории города Новосибирска



Масштаб 1 : 2500

Приложение 295
к решению Совета депутатов
города Новосибирска
от _____ № _____

Фрагмент карты градостроительного зонирования территории города Новосибирска



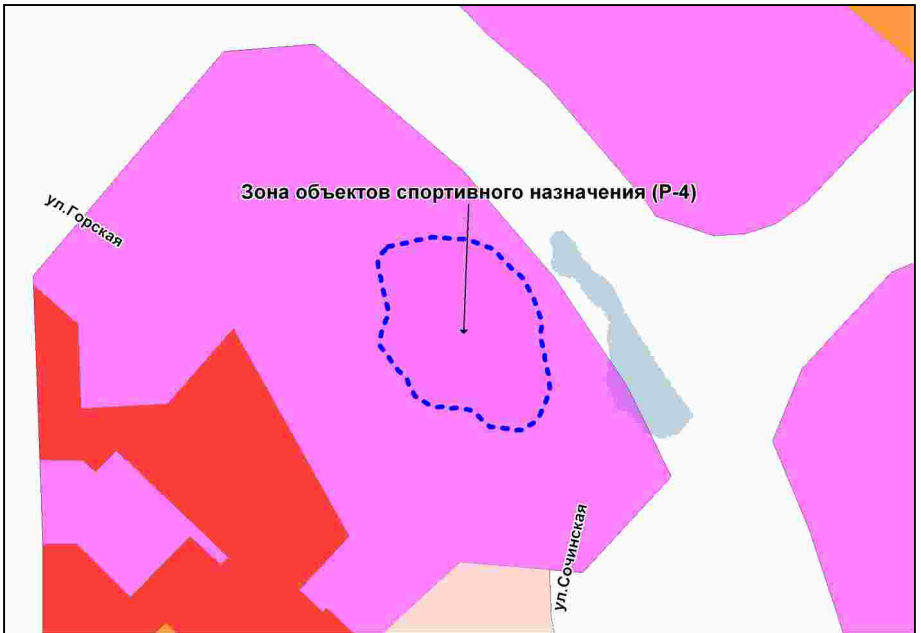
Масштаб 1 : 5000

Фрагмент карты градостроительного зонирования территории города Новосибирска



Масштаб 1 : 2000

Фрагмент карты градостроительного зонирования территории города Новосибирска



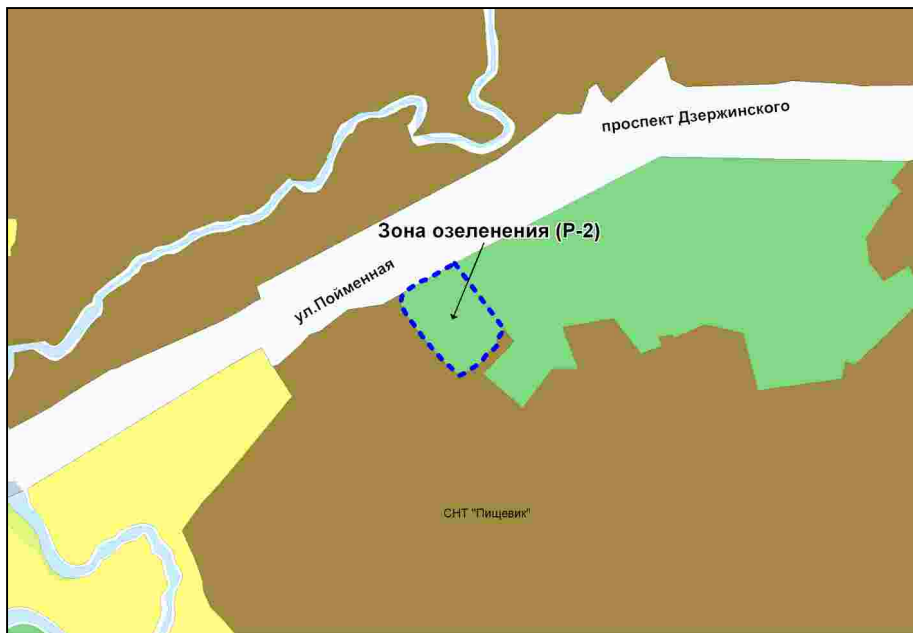
Масштаб 1 : 7000

Фрагмент карты градостроительного зонирования территории города Новосибирска



Масштаб 1 : 7000

Фрагмент карты градостроительного зонирования территории города Новосибирска



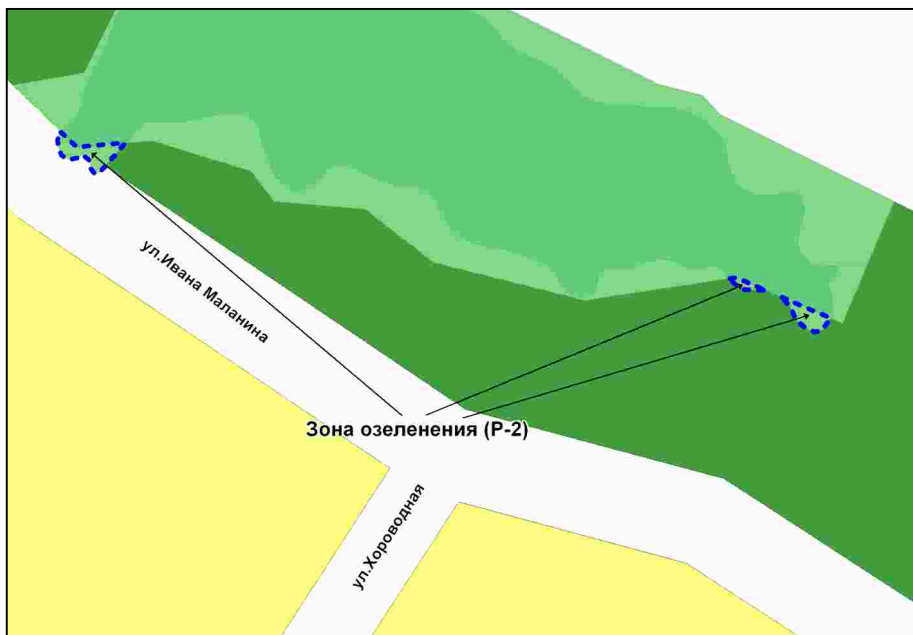
Масштаб 1 : 5000

Фрагмент карты градостроительного зонирования территории города Новосибирска



Масштаб 1 : 7000

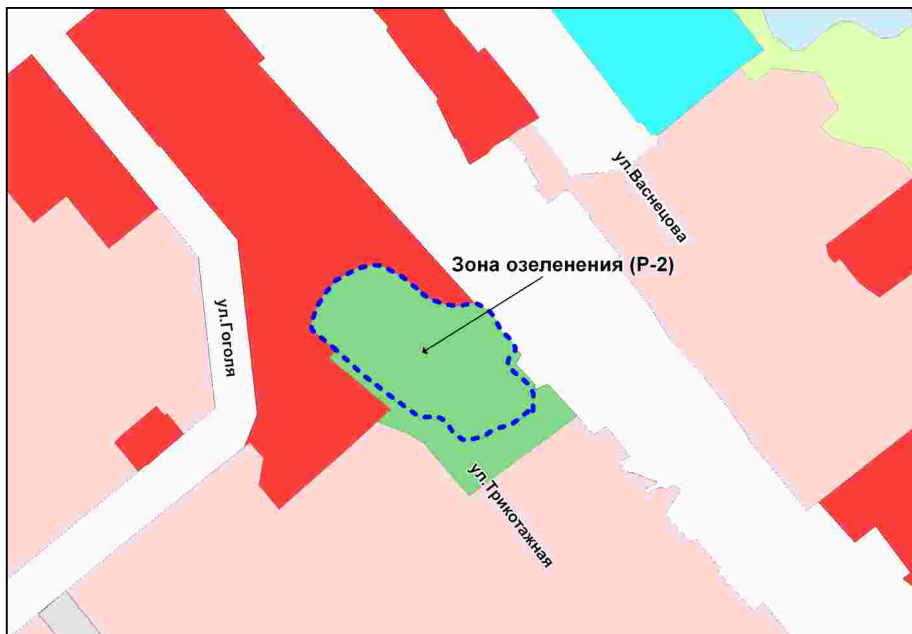
Фрагмент карты градостроительного зонирования территории города Новосибирска



Масштаб 1 : 2500

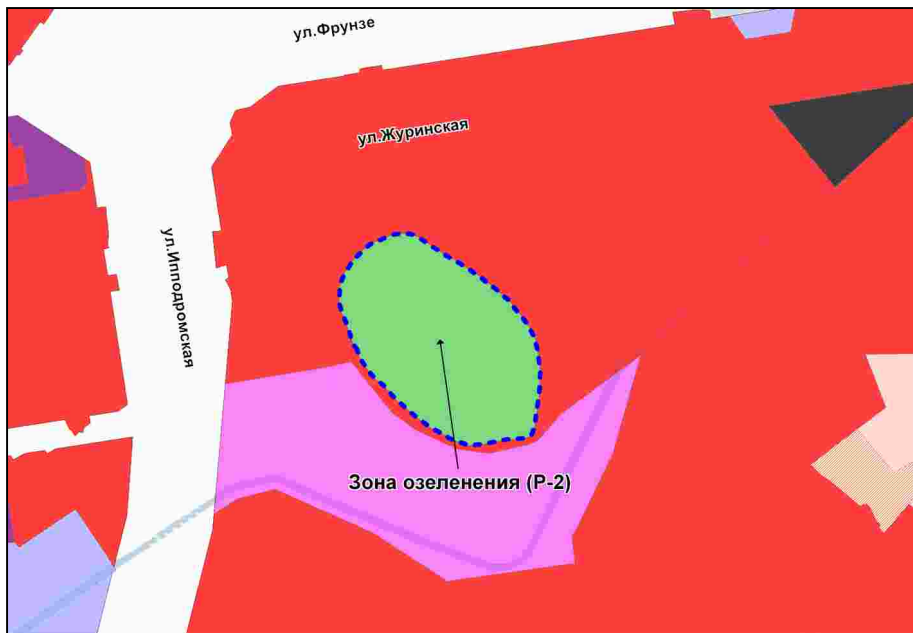
Приложение 302
к решению Совета депутатов
города Новосибирска
от _____ № _____

Фрагмент карты градостроительного зонирования территории города Новосибирска



Масштаб 1 : 5000

Фрагмент карты градостроительного зонирования территории города Новосибирска



Масштаб 1 : 7000

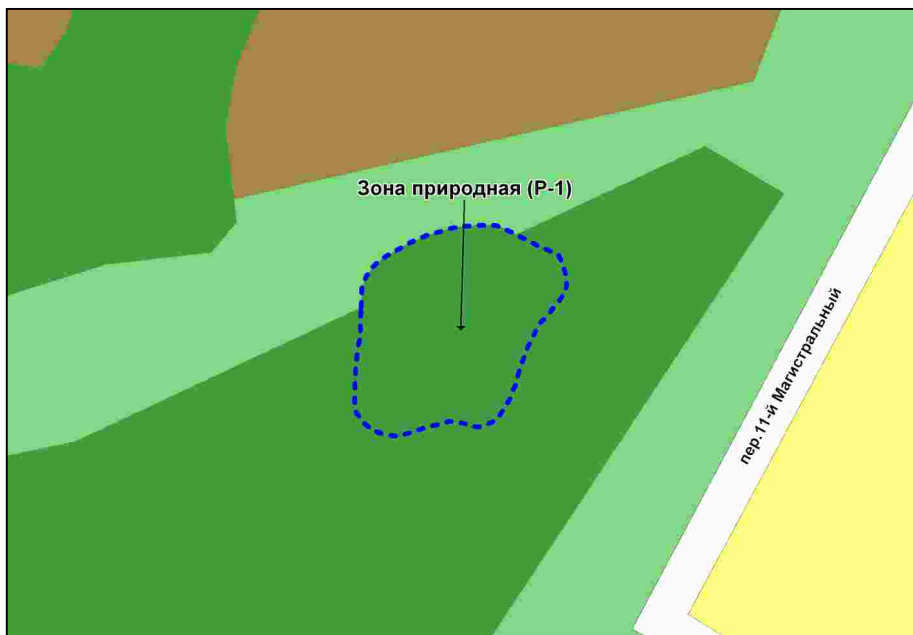
Фрагмент карты градостроительного зонирования территории города Новосибирска



Масштаб 1 : 2500

Приложение 305
к решению Совета депутатов
города Новосибирска
от _____ № _____

Фрагмент карты градостроительного зонирования территории города Новосибирска



Масштаб 1 : 2500

Приложение 306
к решению Совета депутатов
города Новосибирска
от _____ № _____

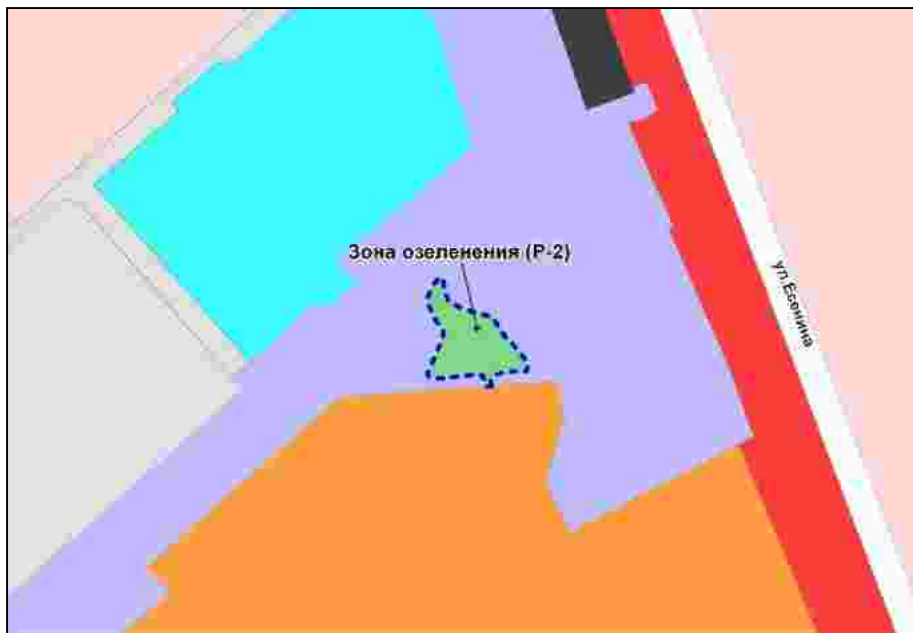
Фрагмент карты градостроительного зонирования территории города Новосибирска



Масштаб 1 : 10000

Приложение 307
к решению Совета депутатов
города Новосибирска
от _____ № _____

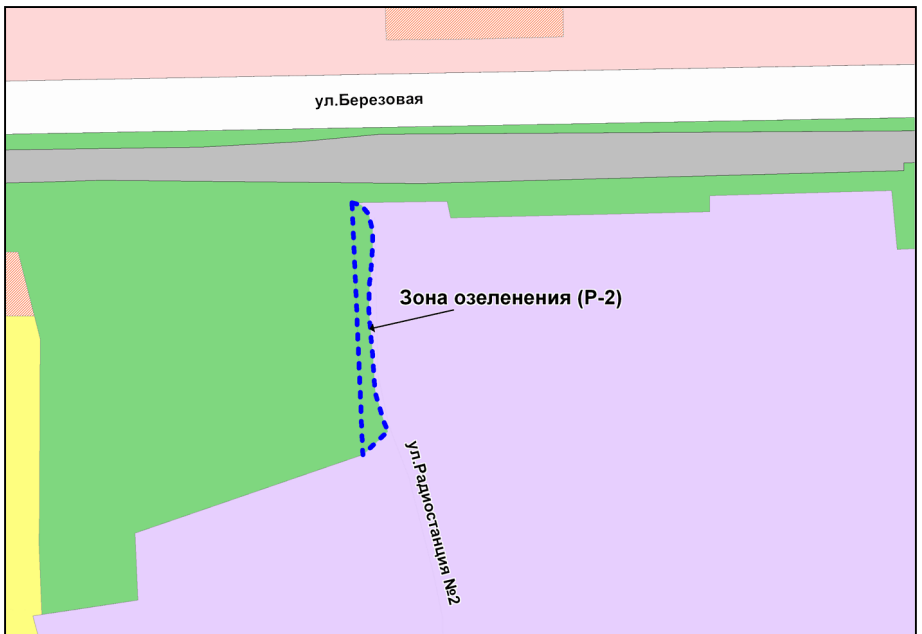
Фрагмент карты градостроительного зонирования территории города Новосибирска



Масштаб 1 : 5000

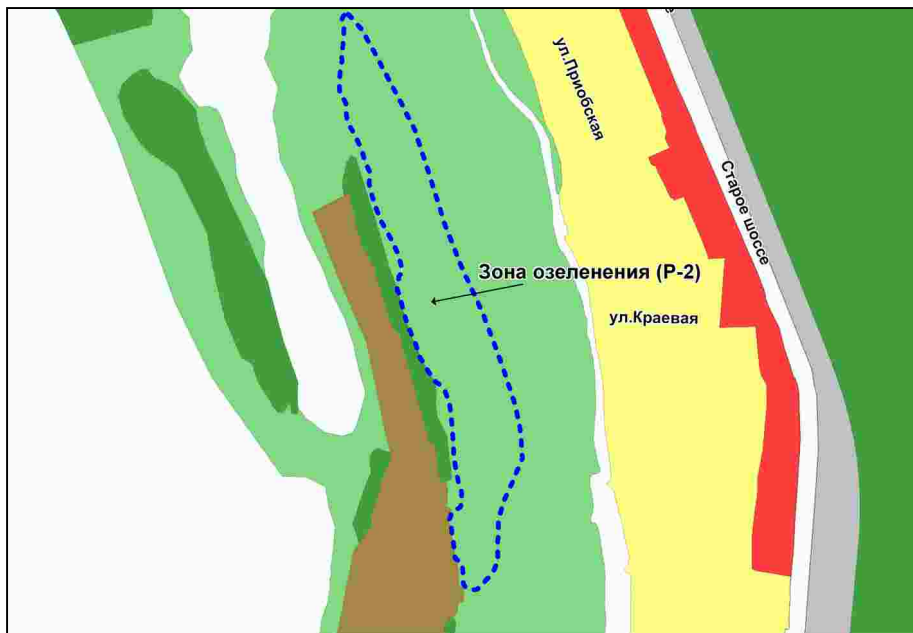
Приложение 308
к решению Совета депутатов
города Новосибирска
от _____ № _____

Фрагмент карты градостроительного зонирования территории города Новосибирска



Масштаб 1 : 5000

Фрагмент карты градостроительного зонирования территории города Новосибирска



Масштаб 1 : 20000

Приложение 310
к решению Совета депутатов
города Новосибирска
от _____ № _____

Фрагмент карты градостроительного зонирования территории города Новосибирска



Масштаб 1 : 10000

Приложение 311
к решению Совета депутатов
города Новосибирска
от _____ № _____

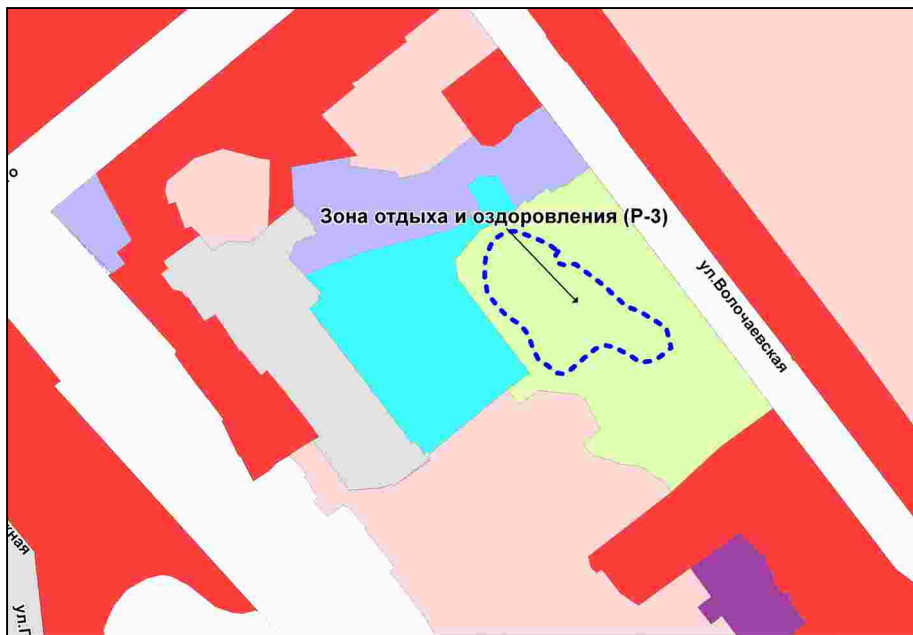
Фрагмент карты градостроительного зонирования территории города Новосибирска



Масштаб 1 : 25000

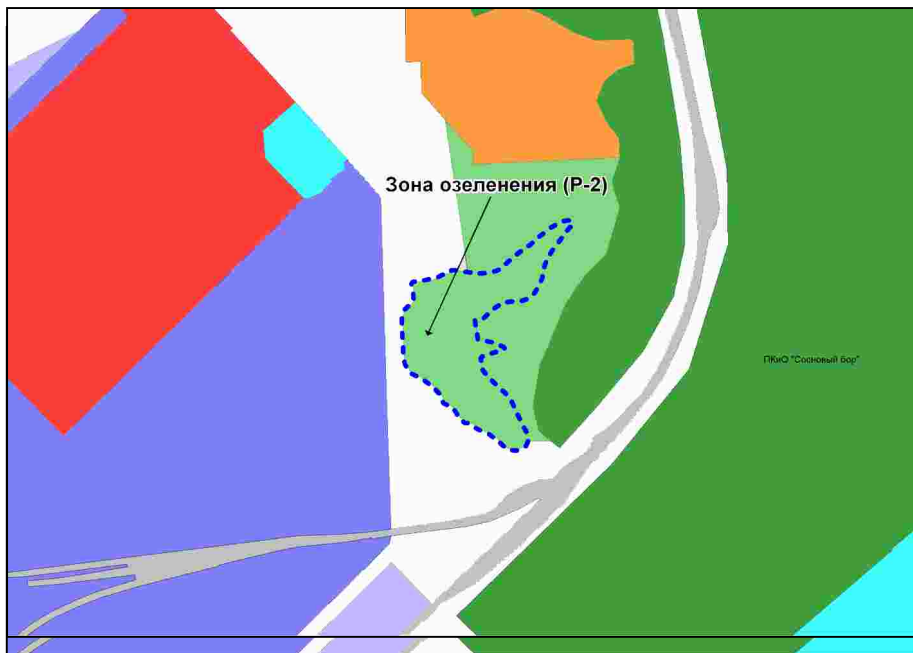
Приложение 312
к решению Совета депутатов
города Новосибирска
от _____ № _____

Фрагмент карты градостроительного зонирования территории города Новосибирска



Масштаб 1 : 5000

Фрагмент карты градостроительного зонирования территории города Новосибирска



Масштаб 1 : 7000

Приложение 314
к решению Совета депутатов
города Новосибирска
от _____ № _____

Фрагмент карты градостроительного зонирования территории города Новосибирска



Масштаб 1 : 2500

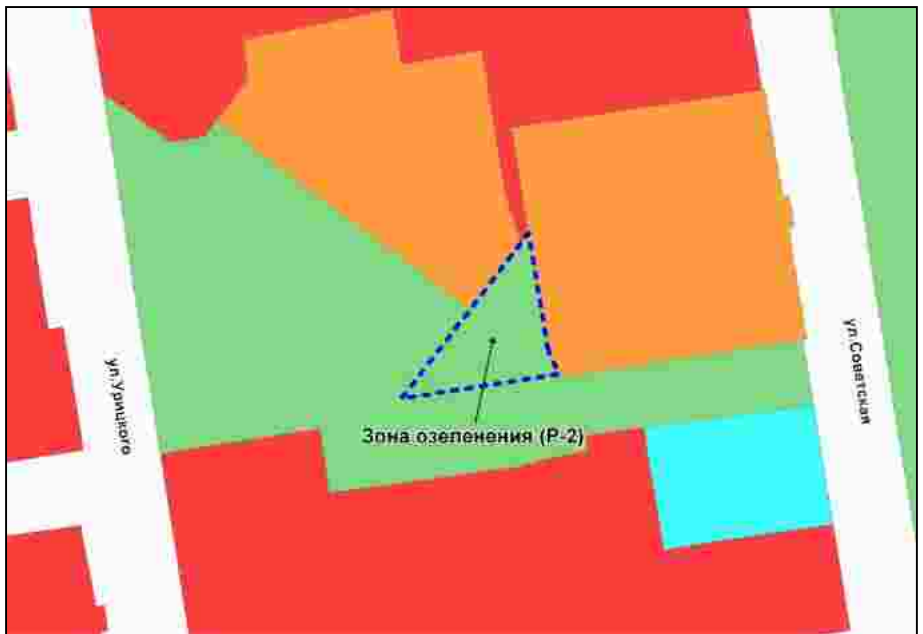
Фрагмент карты градостроительного зонирования территории города Новосибирска



Масштаб 1 : 2500

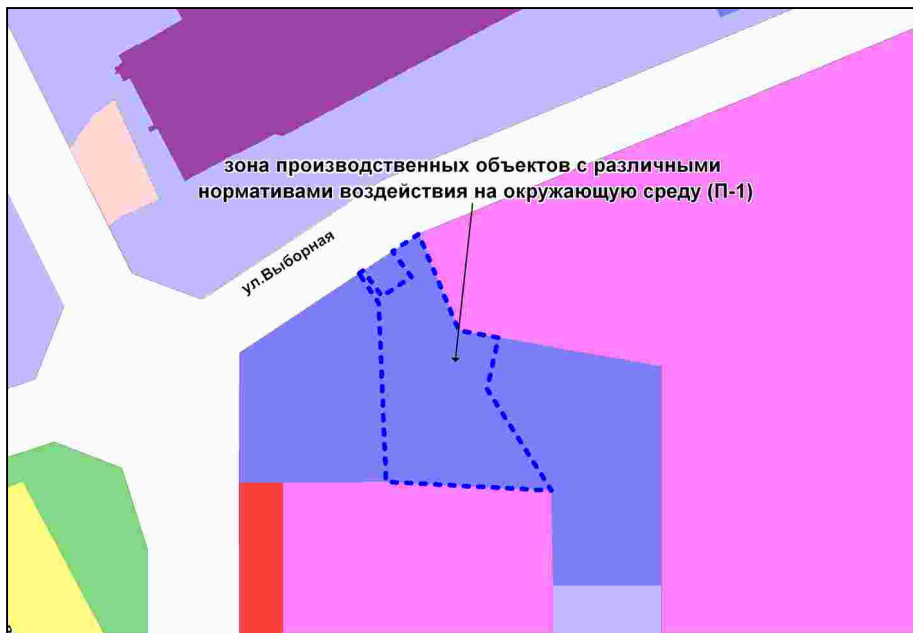
Приложение 316
к решению Совета депутатов
города Новосибирска
от _____ № _____

Фрагмент карты градостроительного зонирования территории города Новосибирска



Масштаб 1 : 2500

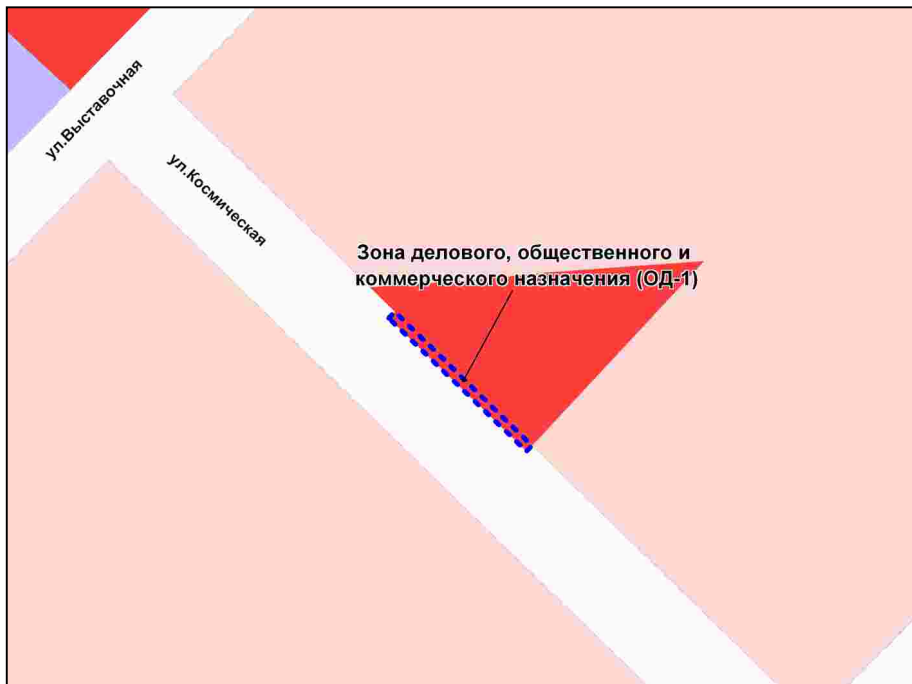
Фрагмент карты градостроительного зонирования территории города Новосибирска



Масштаб 1 : 7000

Приложение 318
к решению Совета депутатов
города Новосибирска
от _____ № _____

Фрагмент карты градостроительного зонирования территории города Новосибирска



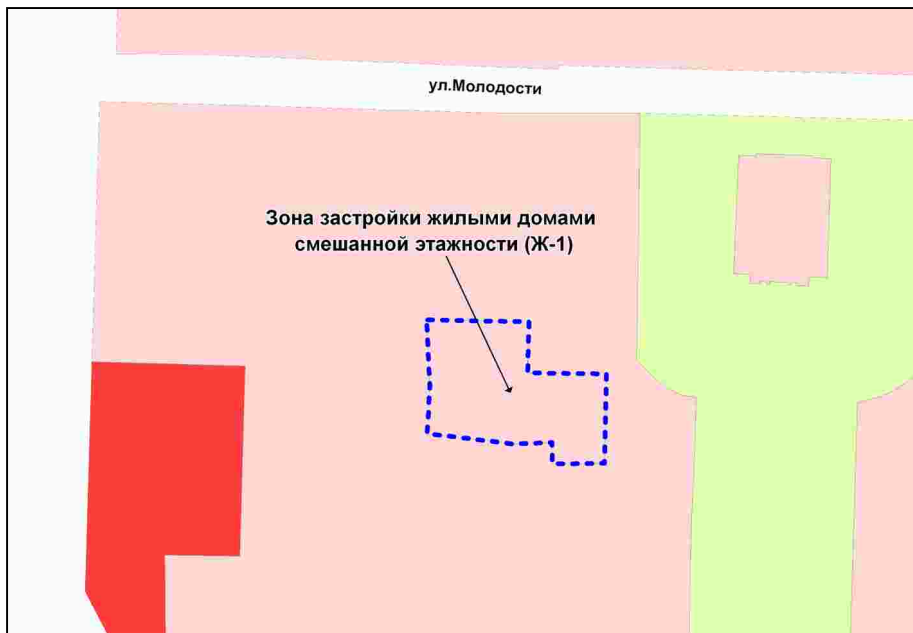
Масштаб 1 : 2500

Фрагмент карты градостроительного зонирования территории города Новосибирска



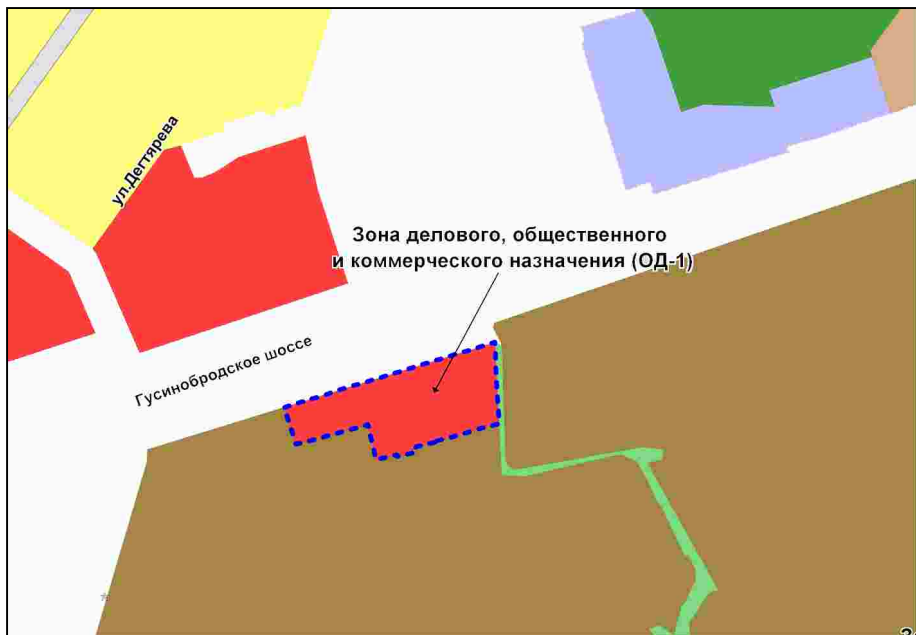
Масштаб 1 : 25000

Фрагмент карты градостроительного зонирования территории города Новосибирска



Масштаб 1 : 2500

Фрагмент карты градостроительного зонирования территории города Новосибирска



Масштаб 1 : 7000

Условные обозначения:

-  Р-1 зона природная
-  Р-2 зона озеленения
-  Р-3 зона отдыха и оздоровления
-  Р-4 зона объектов спортивного назначения
-  РУ зона объектов высшего образования, научно-исследовательских организаций в условиях сохранения природного ландшафта
-  ОД-1 зона делового, общественного и коммерческого назначения
-  ОД-2 зона объектов среднего профессионального и высшего образования, научно-исследовательских организаций
-  ОД-3 зона объектов здравоохранения
-  ОД-4.1 подзона специализированной малоэтажной общественной застройки
-  ОД-4.2 подзона специализированной средне- и многоэтажной общественной застройки
-  ОД-4.3 подзона специализированной общественной застройки повышенной этажности
-  ОД-5 зона объектов дошкольного, начального общего, основного общего и среднего общего образования
-  Ж-1 зона застройки жилыми домами смешанной этажности
-  Ж-2 зона застройки малоэтажными жилыми домами
-  Ж-3 зона застройки среднеэтажными жилыми домами
-  Ж-4 зона застройки многоэтажными жилыми домами
-  Ж-5 зона застройки жилыми домами повышенной этажности
-  Ж-6 зона застройки высотными жилыми домами
-  Ж-7 зона застройки индивидуальными жилыми домами
-  Ж-8 зона застройки сезонного проживания
-  П-1 зона производственных объектов с различными нормативами воздействия на окружающую среду
-  П-2 зона коммунальных и складских объектов
-  ИТ-1 зона сооружений и коммуникаций железнодорожного транспорта
-  ИТ-2 зона сооружений и коммуникаций автомобильного, речного, воздушного транспорта, метрополитена
-  ИТ-3 зона улично-дорожной сети
-  ИТ-4 зона объектов инженерной инфраструктуры
-  ИТ-5 зона транспортно-пересадочных узлов
-  С-1 зона кладбищ и крематориев
-  С-2 зона объектов санитарно-технического назначения
-  С-3 зона военных и иных режимных объектов и территорий
-  СХ-1 зона ведения садоводства и огородничества
-  СХ-2 зона объектов сельскохозяйственного использования
-  СА-1 зона стоянок для легковых автомобилей
-  СА-2 зона подземных стоянок для легковых автомобилей
-  Красные линии
-  Границы территорий, предназначенных и используемых для строительства и эксплуатации наземных и подземных транспортных и инженерных сооружений и коммуникаций