



## МЭРИЯ ГОРОДА НОВОСИБИРСКА

# ПОСТАНОВЛЕНИЕ

От 08.08.2018

№ 2901

О проведении общественных обсуждений по проекту постановления мэрии города Новосибирска «О проекте межевания территории квартала 280.09.02.07 в границах проекта планировки территории, прилегающей к 1-му Мочищенскому шоссе, в Заельцовском районе»

В целях выявления и учета мнения и интересов жителей города Новосибирска по проекту постановления мэрии города Новосибирска «О проекте межевания территории квартала 280.09.02.07 в границах проекта планировки территории, прилегающей к 1-му Мочищенскому шоссе, в Заельцовском районе», в соответствии с Градостроительным кодексом Российской Федерации, Федеральным законом от 06.10.2003 № 131-ФЗ «Об общих принципах организации местного самоуправления в Российской Федерации», решением городского Совета Новосибирска от 20.06.2018 № 640 «О Порядке организации и проведения в городе Новосибирске общественных обсуждений и публичных слушаний в соответствии с законодательством о градостроительной деятельности», постановлениями мэрии города Новосибирска от 05.03.2018 № 812 «О подготовке проекта межевания территории квартала 280.09.02.07 в границах проекта планировки территории, прилегающей к 1-му Мочищенскому шоссе, в Заельцовском районе», от 16.01.2018 № 84 «О проекте планировки и проектах межевания территории, прилегающей к 1-му Мочищенскому шоссе, в Заельцовском районе», руководствуясь Уставом города Новосибирска, ПОСТАНОВЛЯЮ:

1. Провести общественные обсуждения по проекту постановления мэрии города Новосибирска «О проекте межевания территории квартала 280.09.02.07 в границах проекта планировки территории, прилегающей к 1-му Мочищенскому шоссе, в Заельцовском районе» (далее – проект) (приложение).

2. Создать организационный комитет по подготовке и проведению общественных обсуждений (далее – организационный комитет) в следующем составе:

Бакулова Екатерина Ивановна

– начальник отдела градостроительной подготовки территорий Главного управления архитектуры и градостроительства мэрии города Новосибирска;

Галимова Ольга Лингвинстоновна

– начальник отдела планировки территории города Главного управления архитектуры и градостроительства мэрии города Новосибирска;

Демченко Татьяна Юрьевна	– консультант отдела градостроительной подготовки территорий Главного управления архитектуры и градостроительства мэрии города Новосибирска;
Игнатьева Антонида Ивановна	– заместитель начальника Главного управления архитектуры и градостроительства мэрии города Новосибирска;
Канунников Сергей Иванович	– глава администрации Центрального округа по Железнодорожному, Заельцовскому и Центральному районам города Новосибирска;
Кухарева Татьяна Владимировна	– главный специалист отдела градостроительной подготовки территорий Главного управления архитектуры и градостроительства мэрии города Новосибирска;
Позднякова Елена Викторовна	– заместитель начальника Главного управления архитектуры и градостроительства мэрии города Новосибирска;
Столбов Виталий Николаевич	– начальник Главного управления архитектуры и градостроительства мэрии города Новосибирска;
Тимонов Виктор Александрович	– заместитель начальника департамента строительства и архитектуры мэрии города Новосибирска – главный архитектор города;
Устьянцева Валентина Анатольевна	– главный специалист отдела застройки городских территорий Главного управления архитектуры и градостроительства мэрии города Новосибирска.

3. Определить местонахождение организационного комитета по адресу: Российская Федерация, Новосибирская область, город Новосибирск, Красный проспект, 50, кабинет 410, почтовый индекс: 630091, адрес электронной почты: ebakulova@admnsk.ru, контактный телефон: 227-54-58.

4. Установить порядок проведения общественных обсуждений, состоящий из следующих этапов:

оповещение о начале общественных обсуждений;

размещение проекта, подлежащего рассмотрению на общественных обсуждениях, и информационных материалов и открытие экспозиции или экспозиций такого проекта;

проведение экспозиции или экспозиций проекта, подлежащего рассмотрению на общественных обсуждениях;

подготовка и оформление протокола общественных обсуждений;

подготовка и опубликование заключения о результатах общественных обсуждений.

5. Срок проведения общественных обсуждений по проекту – не менее одного месяца и не более трех месяцев со дня оповещения жителей города Новосибирска о

проведении общественных обсуждений до дня опубликования заключения о результатах общественных обсуждений.

6. Предложить участникам общественных обсуждений, определенным законодательством о градостроительной деятельности и прошедшим идентификацию в соответствии с данным законодательством, в течение пятнадцати дней со дня размещения проекта и информационных материалов к нему внести в организационный комитет предложения и замечания, касающиеся проекта.

7. Организационному комитету:

7.1. Подготовить оповещение о начале общественных обсуждений.

7.2. Не позднее чем за семь дней до дня размещения проекта в информационной системе Новосибирской области «Электронная демократия Новосибирской области» (далее – информационная система) организовать опубликование (обнародование) оповещения о начале общественных обсуждений в периодическом печатном издании «Бюллетень органов местного самоуправления города Новосибирска» и его размещение в средствах массовой информации, на официальном сайте города Новосибирска в информационно-телекоммуникационной сети «Интернет» (далее – официальный сайт).

7.3. Организовать размещение проекта и информационных материалов к нему в информационной системе.

7.4. Организовать оборудование информационных стендов по адресу: Российская Федерация, Новосибирская область, город Новосибирск, Красный проспект, 50, стенд кабинета 230; администрация Центрального округа по Железнодорожному, Завельцовскому и Центральному районам города Новосибирска по адресу: Российская Федерация, Новосибирская область, город Новосибирск, ул. Ленина, 57, стенд кабинета 217.

7.5. В течение срока, указанного в пункте 6 постановления, осуществлять регистрацию и рассмотрение предложений и замечаний, вносимых участниками общественных обсуждений.

8. Возложить на Столбова Виталия Николаевича, начальника Главного управления архитектуры и градостроительства мэрии города Новосибирска, ответственность за организацию и проведение первого заседания организационного комитета.

9. Департаменту строительства и архитектуры мэрии города Новосибирска разместить постановление и сообщение о начале общественных обсуждений на официальном сайте.

10. Департаменту информационной политики мэрии города Новосибирска обеспечить опубликование постановления и размещение в средствах массовой информации.

11. Контроль за исполнением постановления возложить на заместителя мэра города Новосибирска – начальника департамента строительства и архитектуры мэрии города Новосибирска.

Мэр города Новосибирска

А. Е. Локоть

Приложение  
к постановлению мэрии  
города Новосибирска  
от 08.08.2018 № 2901

Проект постановления мэрии  
города Новосибирска

О проекте межевания территории квартала 280.09.02.07 в границах проекта планировки территории, прилегающей к 1-му Мочищенскому шоссе, в Заельцовском районе

В целях определения местоположения границ образуемых и изменяемых земельных участков, с учетом протокола общественных обсуждений и заключения о результатах общественных обсуждений, в соответствии с Градостроительным кодексом Российской Федерации, решением Совета депутатов города Новосибирска от 24.05.2017 № 411 «О Порядке подготовки документации по планировке территории и признании утратившими силу отдельных решений Совета депутатов города Новосибирска», постановлением мэрии города Новосибирска от 16.01.2018 № 84 «О проекте планировки и проектах межевания территории, прилегающей к 1-му Мочищенскому шоссе, в Заельцовском районе», руководствуясь Уставом города Новосибирска, ПОСТАНОВЛЯЮ:

1. Утвердить проект межевания территории квартала 280.09.02.07 в границах проекта планировки территории, прилегающей к 1-му Мочищенскому шоссе, в Заельцовском районе (приложение).
2. Департаменту строительства и архитектуры мэрии города Новосибирска разместить постановление на официальном сайте города Новосибирска в информационно-телекоммуникационной сети «Интернет».
3. Департаменту информационной политики мэрии города Новосибирска в течение семи дней со дня издания постановления обеспечить опубликование постановления.
4. Контроль за исполнением постановления возложить на заместителя мэра города Новосибирска – начальника департамента строительства и архитектуры мэрии города Новосибирска.

Мэр города Новосибирска

А. Е. Локоть

Приложение  
к постановлению мэрии  
города Новосибирска  
от \_\_\_\_\_ № \_\_\_\_\_

**ПРОЕКТ**  
**межевания территории квартала 280.09.02.07 в границах проекта**  
**планировки территории, прилегающей к 1-му Мочищенскому**  
**шоссе, в Заельцовском районе**

1. Текстовая часть проекта межевания территории (приложение 1).
2. Чертеж межевания территории (приложение 2).

\_\_\_\_\_

Приложение 1  
к проекту межевания территории  
квартала 280.09.02.07 в границах  
проекта планировки территории,  
прилегающей к 1-му Мочищенскому  
шоссе, в Зельцовском районе

**ТЕКСТОВАЯ ЧАСТЬ**  
**проекта межевания территории**

Условный номер образуемого земельного участка на чертеже межевания территории	Учетный номер кадастрового квартала	Вид разрешенного использования образуемого земельного участка в соответствии с проектом планировки территории	Площадь образуемого земельного участка, га	Адрес земельного участка	Возможные способы образования земельного участка
1	2	3	4	5	6
ЗУ 1	54:35:0333545	Коммунальное обслуживание; деловое управление; банковская и страховая деятельность; общественное питание; развлечения	0,2059	Российская Федерация, Новосибирская область, город Новосибирск, ул. Аэропорт, 2/1	Путем перераспределения земельного участка с кадастровым номером 54:35:033735:4 с землями, государственная собственность на которые не разграничена
ЗУ 2	54:35:0333545	Деловое управление; гостиничное обслуживание	0,4950	Российская Федерация, Новосибирская область, город Новосибирск, ул. Аэропорт, 88/8	Путем перераспределения земельных участков с кадастровыми номерами 54:35:033545:30 и 54:35:033545:35 с землями, государственная собственность на которые не разграничена.
ЗУ 3	54:35:0333545	Деловое управление; развлечения	0,9668	Российская Федерация, Новосибирская область, город Новосибирск, ул. Аэро-	Путем перераспределения земельного участка с кадастровыми номерами 54:35:033545:29, 54:35:033545:831 с землями, государственная собствен-

1	2	3	4	5	6
				порт, 88	ность на которые не разграничена.
ЗУ 4	54:35:0333545	Коммунальное обслуживание	0,1140	Российская Федерация, Новосибирская область, город Новосибирск, ул. Аэропорт, 88а	Путем перераспределения земельного участка с кадастровыми номерами 54:35:033545:35 и 54:35:033545:30

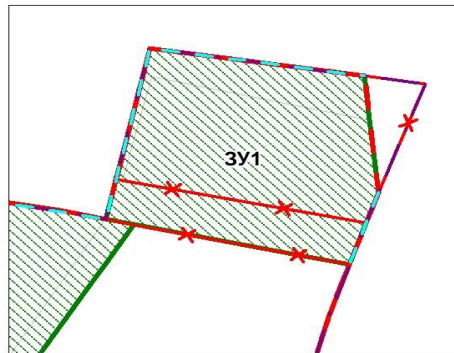
---

Приложение 2  
к проекту межевания территории квартала 280.09.02.07 в границах  
проекта планировки территории, прилегающей к 1-му Мочищенскому  
шоссе, в Завельцовском районе








**ЧЕРТЕЖ  
межевания территории**



Фрагмент



**Условные обозначения**

-  красные линии, изменяемые проектом межевания территории
-  красные линии, утверждаемые проектом межевания территории
-  отменяемые красные линии
-  границы существующего элемента планировочной структуры
-  линии отступа от красных линий в целях определения места допустимого размещения зданий, строений, сооружений
-  границы образуемых и изменяемых земельных участков
-  условный номер образуемых и изменяемых земельных участков

ул. Аэропорт наименование элемента улично-дорожной сети