



МЭРИЯ ГОРОДА НОВОСИБИРСКА

ПОСТАНОВЛЕНИЕ

От 20.06.2018

№ 2188

О проекте межевания территории квартала 090.01.09.01 в границах проекта планировки территории, ограниченной Советским шоссе, полосой отвода железной дороги, береговой полосой реки Оби и границей города Новосибирска, в Кировском районе

В целях определения местоположения границ образуемых и изменяемых земельных участков, в соответствии с Градостроительным кодексом Российской Федерации, решением Совета депутатов города Новосибирска от 24.05.2017 № 411 «О Порядке подготовки документации по планировке территории и признании утратившими силу отдельных решений Совета депутатов города Новосибирска», постановлениями мэрии города Новосибирска от 06.02.2017 № 516 «О проекте планировки территории, ограниченной Советским шоссе, полосой отвода железной дороги, береговой полосой реки Оби и границей города Новосибирска, в Кировском районе», от 15.01.2018 № 70 «О подготовке проекта межевания территории квартала 090.01.09.01 в границах проекта планировки территории, ограниченной Советским шоссе, полосой отвода железной дороги, береговой полосой реки Оби и границей города Новосибирска, в Кировском районе», руководствуясь Уставом города Новосибирска, ПОСТАНОВЛЯЮ:

1. Утвердить проект межевания территории квартала 090.01.09.01 в границах проекта планировки территории, ограниченной Советским шоссе, полосой отвода железной дороги, береговой полосой реки Оби и границей города Новосибирска, в Кировском районе (приложение).

2. Присвоить адреса образуемым земельным участкам согласно приложению 1 к проекту межевания территории квартала 090.01.09.01 в границах проекта планировки территории, ограниченной Советским шоссе, полосой отвода железной дороги, береговой полосой реки Оби и границей города Новосибирска, в Кировском районе.

3. Признать утратившими силу:

 постановление мэрии города Новосибирска от 24.08.2011 № 7608 «Об утверждении проекта межевания территории квартала № 6.1.3 в границах проекта планировки жилого района «Южно-Чемской» в Кировском районе»;

 пункт 4 постановления мэрии города Новосибирска от 15.12.2015 № 7143 «О внесении изменений в отдельные правовые акты мэрии города Новосибирска».

4. Департаменту строительства и архитектуры мэрии города Новосибирска разместить постановление на официальном сайте города Новосибирска в информационно-телекоммуникационной сети «Интернет».

5. Департаменту информационной политики мэрии города Новосибирска в течение семи дней со дня издания постановления обеспечить опубликование постановления.

6. Контроль за исполнением постановления возложить на заместителя мэра города Новосибирска – начальника департамента строительства и архитектуры мэрии города Новосибирска.

Мэр города Новосибирска

А. Е. Локоть

Приложение
к постановлению мэрии
города Новосибирска
от 20.06.2018 № 2188

ПРОЕКТ
межевания территории квартала 090.01.09.01 в границах проекта
планировки территории, ограниченной Советским шоссе, полосой
отвода железной дороги, береговой полосой реки Оби и границей
города Новосибирска, в Кировском районе

1. Текстовая часть проекта межевания территории (приложение 1).
 2. Чертеж межевания территории (приложение 2).
-

Приложение 1

к проекту межевания территории квартала 090.01.09.01 в границах проекта планировки территории, ограниченной Советским шоссе, полосой отвода железной дороги, береговой полосой реки Оби и границей города Новосибирска, в Кировском районе

ТЕКТОВАЯ ЧАСТЬ
проекта межевания территории

Условный номер образуемого земельного участка на чертеже межевания территории	Учетный номер кадастрового квартала	Вид разрешенного использования образуемого земельного участка в соответствии с проектом планировки территории	Площадь образуемого земельного участка, га	Адрес земельного участка	Возможный способ образования земельного участка
1	2	3	4	5	6
ЗУ1	54:35:051015	Склады; обслуживание автотранспорта; коммунальное обслуживание	0,2221	Российская Федерация, Новосибирская область, город Новосибирск, ул. Бронная, 23/3	Перераспределение земельного участка с кадастровым номером 54:35:051015:9 с землями, государственная собственность на которые не разграничена
ЗУ2	54:35:051015	Склады; обслуживание автотранспорта; коммунальное обслуживание	0,2126	Российская Федерация, Новосибирская область, город Новосибирск, ул. Бронная, 23/2	Перераспределение земельного участка с кадастровым номером 54:35:051015:10 с землями, государственная собственность на которые не разграничена
ЗУ3	54:35:051015	Склады; обслуживание автотранспорта; коммунальное обслуживание	0,4853	Российская Федерация, Новосибирская область, город Новосибирск, ул. Бронная, 23/1	Перераспределение земельного участка с кадастровым номером 54:35:051015:11 с землями, государственная собственность на которые не разграничена
ЗУ4	54:35:051015	Склады; обслуживание автотранспорта; коммунальное обслуживание	0,4222	Российская Федерация, Новосибирская область, город Новосибирск, ул. Бронная, 23	Перераспределение земельного участка с кадастровым номером 54:35:051015:8 с землями, государственная собственность на которые не разграничена







1	2	3	4	5	6
ЗУ5	54:35:053130	Коммунальное обслуживание	0,2351	Российская Федерация, Новосибирская область, город Новосибирск, ул. Виктора Шевелева, 37а	Образование из земель, находящихся в государственной или муниципальной собственности
ЗУ6	54:35:053130	Коммунальное обслуживание; обслуживание автотранспорта	0,3727	Российская Федерация, Новосибирская область, город Новосибирск, ул. Виктора Шевелева, 37	Образование из земель, находящихся в государственной или муниципальной собственности
ЗУ7	54:35:053130	Коммунальное обслуживание; обслуживание автотранспорта	0,8789	Российская Федерация, Новосибирская область, город Новосибирск, ул. Виктора Шевелева, 38/1	Образование из земель, находящихся в государственной или муниципальной собственности
ЗУ8	54:35:053130	Коммунальное обслуживание	0,0878	Российская Федерация, Новосибирская область, город Новосибирск, ул. Николая Сотникова, 23а	Образование из земель, находящихся в государственной или муниципальной собственности
ЗУ9	54:35:053130	Коммунальное обслуживание	0,0499	Российская Федерация, Новосибирская область, город Новосибирск, ул. Виктора Шевелева, 40а	Образование из земель, находящихся в государственной или муниципальной собственности
ЗУ10	54:35:053130	Дошкольное, начальное и среднее общее образование	1,0473	Российская Федерация, Новосибирская область, город Новосибирск, ул. Виктора Шевелева, 40	Образование из земель, находящихся в государственной или муниципальной собственности
ЗУ11	54:35:053130	Дошкольное, начальное и среднее общее образование	0,4908	Российская Федерация, Новосибирская область, город Новосибирск, ул. Виктора Шевелева, 40/1	Образование из земель, находящихся в государственной или муниципальной собственности
ЗУ12	54:35:053130	Коммунальное обслуживание; бытовое обслуживание; деловое управление; обслуживание автотранспорта; объекты придорожного сервиса	1,2604	Российская Федерация, Новосибирская область, город Новосибирск, ул. Виктора Шевелева, 41	Образование из земель, находящихся в государственной или муниципальной собственности
ЗУ13	54:35:053130	Коммунальное обслуживание	1,2519	Российская Федерация, Новосибирская область, город Новосибирск, ул. Виктора Шевелева, 43	Образование из земель, находящихся в государственной или муниципальной собственности

Приложение 2
к проекту межевания территории квартала 090.01.09.01
в границах проекта планировки территории, ограниченной
Советским шоссе, полосой отвода железной дороги,
береговой полосой реки Оби и границей города
Новосибирска, в Кировском районе

ЧЕРТЕЖ
межевания территории



Условные обозначения

-  красные линии, утвержденные в составе проекта планировки территории
-  границы существующего элемента планировочной структуры (квартала)
-  линии отступа от красных линий в целях определения места допустимого размещения зданий, строений, сооружений
-  границы образуемого земельного участка
-  условный номер образуемого земельного участка
-  наименование элемента улично-дорожной сети