

Об установлении публичного
сервитута на земельные участки
по ул. Ядринцевской

В соответствии со статьей 23 Земельного кодекса Российской Федерации, Федеральным законом от 06.10.2003 № 131-ФЗ «Об общих принципах организации местного самоуправления в Российской Федерации», руководствуясь Уставом города Новосибирска, ПОСТАНОВЛЯЮ:

1. Установить публичный сервитут на неопределенный срок в целях прохода, проезда через земельные участки по ул. Ядринцевской, указанные в приложении 1 к настоящему постановлению, в границах согласно приложению 2 к настоящему постановлению.

2. Департаменту земельных и имущественных отношений мэрии города Новосибирска:

2.1. Обеспечить проведение государственной регистрации публичного сервитута на земельные участки, указанные в приложении 1 к настоящему постановлению, в Управлении Федеральной службы государственной регистрации, кадастра и картографии по Новосибирской области.

2.2. Разместить постановление на официальном сайте города Новосибирска в информационно-телекоммуникационной сети «Интернет».

3. Департаменту информационной политики мэрии города Новосибирска обеспечить опубликование постановления.

4. Контроль за исполнением постановления возложить на главу администрации Центрального округа по Железнодорожному, Заельцовскому и Центральному районам города Новосибирска, начальника департамента земельных и имущественных отношений мэрии города Новосибирска.

Мэр города Новосибирска

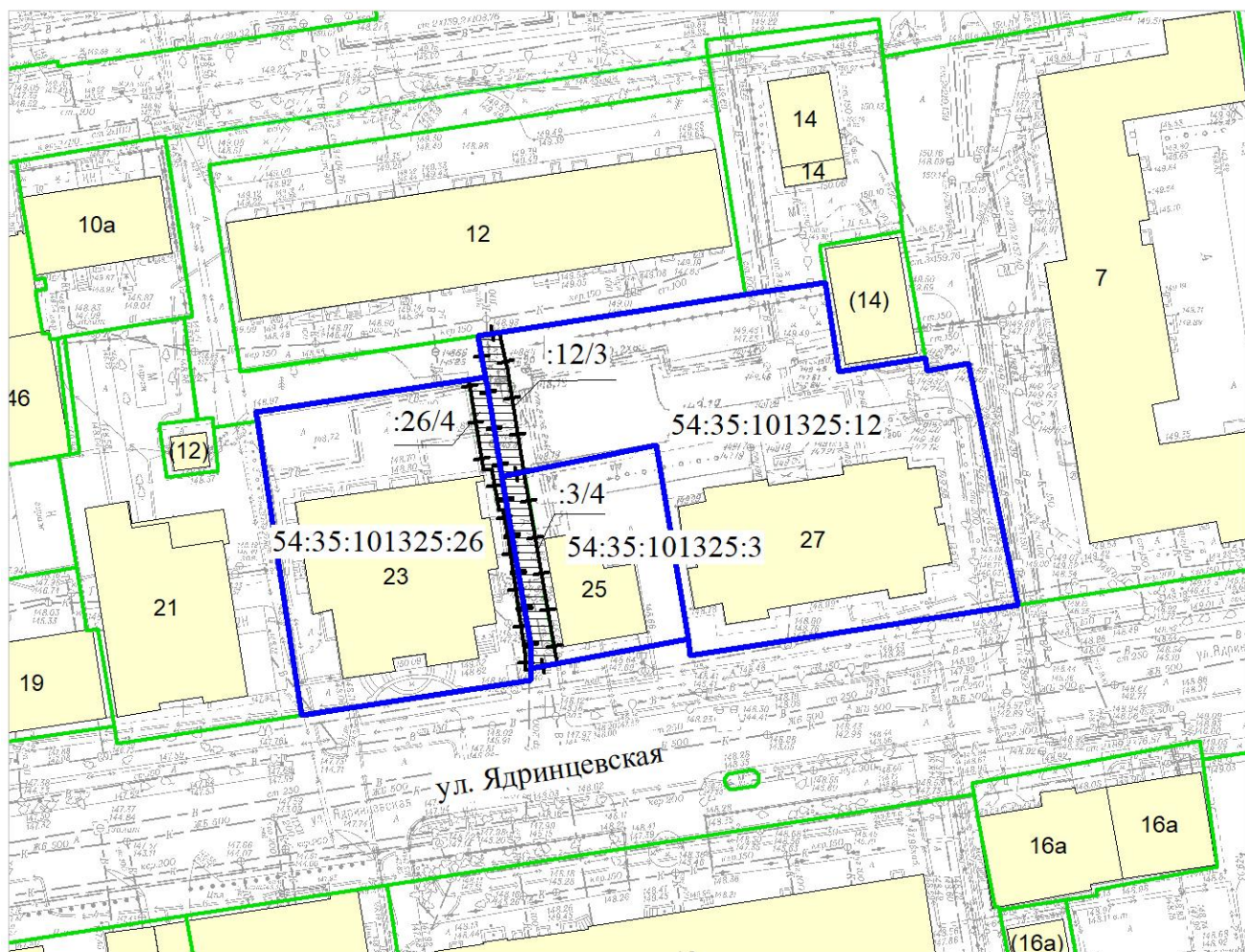
А. Е. Локоть

Приложение 1
к постановлению мэрии
города Новосибирска
от _____ № _____

ПЕРЕЧЕНЬ
земельных участков по ул. Ядринцевской, обремененных
публичным сервитутом




| № п/п | Кадастровый номер земельного участка | Учетный номер части | Площадь части, кв. м | Адрес земельного участка (местоположение) |
|-------|--------------------------------------|---------------------|----------------------|--|
| 1 | 2 | 3 | 4 | 5 |
| 1 | 54:35:101325:12 | 3 | 62 | Установлено относительно ориентира, расположенного в границах участка. Ориентир – жилой дом. Адрес ориентира: Российская Федерация, Новосибирская область, город Новосибирск, ул. Ядринцевская, 27 |
| 2 | 54:35:101325:3 | 4 | 85 | Установлено относительно ориентира, расположенного в границах участка. Ориентир – здание. Адрес ориентира: Российская Федерация, Новосибирская область, город Новосибирск, ул. Ядринцевская, 25 |
| 3 | 54:35:101325:26 | 4 | 55 | Установлено относительно ориентира, расположенного в границах участка. Ориентир – административное здание. Адрес ориентира: Российская Федерация, Новосибирская область, город Новосибирск, ул. Ядринцевская, 23 |

СХЕМА
земельных участков по ул. Ядринцевской, обремененных
публичным сервитутом



Масштаб 1:1000

Условные обозначения

-  границы земельных участков, существующих в государственном кадастре недвижимости
-  граница земельного участка, обремененного публичным сервитутом
-  граница части земельного участка, на которую распространяется сфера действия публичного сервитута
- 54:35:101325:12 кадастровый номер земельного участка
- :12/3 учетный номер части земельного участка