



МЭРИЯ ГОРОДА НОВОСИБИРСКА

ПОСТАНОВЛЕНИЕ

От 12.10.2021

№ 3571

О проекте межевания территории квартала 030.01.02.05 в границах проекта планировки территории, прилегающей к парку культуры и отдыха «Березовая роща», в Центральном и Дзержинском районах

В целях определения местоположения границ образуемых и изменяемых земельных участков, в соответствии с Градостроительным кодексом Российской Федерации, постановлением Правительства Российской Федерации от 19.11.2014 № 1221 «Об утверждении Правил присвоения, изменения и аннулирования адресов», решением Совета депутатов города Новосибирска от 24.05.2017 № 411 «О Порядке подготовки документации по планировке территории, внесения в нее изменений и ее отмены и признании утратившими силу отдельных решений Совета депутатов города Новосибирска», постановлениями мэрии города Новосибирска от 06.02.2018 № 450 «О проекте планировки и проектах межевания территории, прилегающей к парку культуры и отдыха «Березовая роща», в Центральном и Дзержинском районах», от 21.07.2021 № 2522 «О подготовке проекта межевания территории квартала 030.01.02.05 в границах проекта планировки территории, прилегающей к парку культуры и отдыха «Березовая роща», в Центральном и Дзержинском районах», руководствуясь Уставом города Новосибирска, ПОСТАНОВЛЯЮ:

1. Утвердить проект межевания территории квартала 030.01.02.05 в границах проекта планировки территории, прилегающей к парку культуры и отдыха «Березовая роща», в Центральном и Дзержинском районах (приложение).

2. Присвоить адрес образуемому земельному участку согласно приложению 1 к проекту межевания территории квартала 030.01.02.05 в границах проекта планировки территории, прилегающей к парку культуры и отдыха «Березовая роща», в Центральном и Дзержинском районах.

3. Признать утратившим силу постановление мэрии города Новосибирска от 09.01.2019 № 17 «О проекте межевания территории квартала 030.01.02.05 в границах проекта планировки территории, прилегающей к парку культуры и отдыха «Березовая роща», в Центральном и Дзержинском районах».

4. Департаменту строительства и архитектуры мэрии города Новосибирска разместить постановление на официальном сайте города Новосибирска в информационно-телекоммуникационной сети «Интернет».

5. Департаменту информационной политики мэрии города Новосибирска в течение семи дней со дня издания постановления обеспечить опубликование постановления.

6. Контроль за исполнением постановления возложить на заместителя мэра города Новосибирска – начальника департамента строительства и архитектуры мэрии города Новосибирска.

Исполняющий обязанности
мэра города Новосибирска

Б. В. Буреев

Приложение
к постановлению мэрии
города Новосибирска
от 12.10.2021 № 3571

ПРОЕКТ
межевания территории квартала 030.01.02.05 в границах проекта
планировки территории, прилегающей к парку культуры и
отдыха «Березовая роща», в Центральном и
Дзержинском районах

1. Текстовая часть проекта межевания территории:
 - 1.1. Сведения об образуемом земельном участке (приложение 1).
 - 1.2. Сведения о границах территории, в отношении которой утвержден проект межевания (приложение 2).
 2. Чертеж межевания территории (приложение 3).
-

Приложение 1
к проекту межевания территории
квартала 030.01.02.05 в границах про-
екта планировки территории, приле-
гающей к парку культуры и отдыха
«Березовая роща», в Центральном и
Дзержинском районах

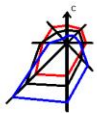
СВЕДЕНИЯ
об образуемом земельном участке

Условный номер земельного участка на чертеже межевания территории	Вид разрешенного использования образуемого земельного участка в соответствии с проектом планировки территории	Площадь образуемого земельного участка, га	Адрес земельного участка	Возможный способ образования земельного участка
1	2	3	4	5
ЗУ 1	Образование и просвещение (3.5) – объекты, предназначенные для воспитания, образования и просвещения	0,7733	Российская Федерация, Новосибирская область, городской округ город Новосибирск, город Новосибирск, ул. Шекспира, з/у 9а	Перераспределение земельных участков с кадастровыми номерами 54:35:014010:513, 54:35:014010:30

Приложение 2
к проекту межевания территории
квартала 030.01.02.05 в границах
проекта планировки территории,
прилегающей к парку культуры и
отдыха «Березовая роща», в Цен-
тральном и Дзержинском районах

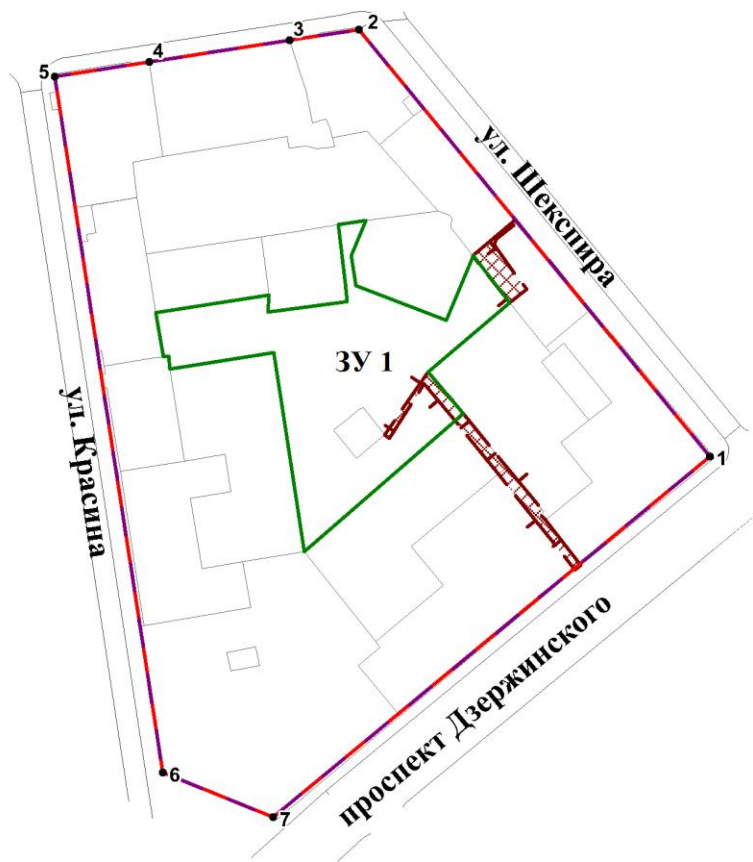
СВЕДЕНИЯ
о границах территории, в отношении которой утвержден
проект межевания

№ точки	Координаты	
	X	Y
1	2	3
1	490331.03	4200884.40
2	490517.29	4200734.30
3	490512.93	4200704.14
4	490504.16	4200643.38
5	490498.24	4200602.41
6	490196.70	4200646.02
7	490176.91	4200693.55








Приложение 3
к проекту межевания территории квартала 030.01.02.05
в границах проекта планировки территории, прилегающей
к парку культуры и отдыха «Березовая роща»,
в Центральном и Дзержинском районах

ЧЕРТЕЖ межевания территории



Условные обозначения

-  - красные линии, утвержденные в составе проекта планировки территории
-  - границы существующего элемента планировочной структуры (квартала)
- ЗУ 1** - условный номер образуемого земельного участка
-  - границы образуемого земельного участка
- ул. Красина** - наименование элемента улично-дорожной сети
-  1 - номер характерной точки границы территории, в отношении которой утвержден проект межевания
-  - границы публичных сервитутов