



## МЭРИЯ ГОРОДА НОВОСИБИРСКА

# ПОСТАНОВЛЕНИЕ

От 14.10.2022

№ 3693

О проекте межевания территории квартала 323.01.01.11 в границах проекта планировки территории, ограниченной ул. Ватутина, Советским шоссе, ул. Петухова, ул. Сибиряков-Гвардейцев, рекой Тулой, в Кировском районе

В целях определения местоположения границ образуемых и изменяемых земельных участков, в соответствии с Градостроительным кодексом Российской Федерации, постановлением Правительства Российской Федерации от 19.11.2014 № 1221 «Об утверждении Правил присвоения, изменения и аннулирования адресов», решением Совета депутатов города Новосибирска от 24.05.2017 № 411 «О Порядке подготовки документации по планировке территории, внесения в нее изменений и ее отмены и признании утратившими силу отдельных решений Совета депутатов города Новосибирска», постановлением мэрии города Новосибирска от 27.03.2018 № 1091 «О проекте планировки и проектах межевания территории, ограниченной ул. Ватутина, Советским шоссе, ул. Петухова, ул. Сибиряков-Гвардейцев, рекой Тулой, в Кировском районе», руководствуясь Уставом города Новосибирска, ПОСТАНОВЛЯЮ:

1. Утвердить проект межевания территории квартала 323.01.01.11 в границах проекта планировки территории, ограниченной ул. Ватутина, Советским шоссе, ул. Петухова, ул. Сибиряков-Гвардейцев, рекой Тулой, в Кировском районе (далее – проект) (приложение).

2. Присвоить адрес образуемому земельному участку согласно приложению 1 к проекту.

3. Департаменту строительства и архитектуры мэрии города Новосибирска разместить постановление на официальном сайте города Новосибирска в информационно-телекоммуникационной сети «Интернет».

4. Департаменту информационной политики мэрии города Новосибирска в течение семи дней со дня издания постановления обеспечить опубликование постановления.

5. Контроль за исполнением постановления возложить на заместителя мэра города Новосибирска – начальника департамента строительства и архитектуры мэрии города Новосибирска.

Мэр города Новосибирска

А. Е. Локоть

Приложение  
к постановлению мэрии  
города Новосибирска  
от 14.10.2022 № 3693

**ПРОЕКТ**  
**межевания территории квартала 323.01.01.11 в границах проекта**  
**планировки территории, ограниченной ул. Ватутина, Советским шоссе,**  
**ул. Петухова, ул. Сибиряков-Гвардейцев, рекой Тулой,**  
**в Кировском районе**

1. Текстовая часть проекта межевания территории:
    - 1.1. Сведения об образуемом земельном участке (приложение 1).
    - 1.2. Сведения о границах территории, в отношении которой утвержден проект межевания (приложение 2).
  2. Чертеж межевания территории (приложение 3).
-

Приложение 1

к проекту межевания территории квартала 23.01.01.11 в границах проекта планировки территории, ограниченной ул. Ватутина, Советским шоссе, ул. Петухова, ул. Сибиряков-Гвардейцев, рекой Тулой, в Кировском районе

**СВЕДЕНИЯ  
об образуемом земельном участке**

Условный номер земельного участка на чертеже межевания территории	Вид разрешенного использования образуемого земельного участка в соответствии с проектом планировки территории	Площадь образуемого земельного участка, га	Адрес земельного участка	Возможный способ образования земельного участка
1	2	3	4	5
ЗУ 1	Дошкольное, начальное и среднее общее образование (3.5.1) - Объекты, предназначенные для просвещения, дошкольного, начального и среднего общего образования; детские ясли; детские сады; школы; лицеи; гимназии; художественные школы; музыкальные школы; образовательные кружки; иные объекты для размещения организаций, осуществляющих деятельность по воспитанию, образованию и просвещению; объекты, предназначенные для занятий обучающихся физической культурой и спортом	0,6241	Российская Федерация, Новосибирская область, городской округ город Новосибирск, город Новосибирск, ул. Мира, з/у 9а	Перераспределение земельных участков с кадастровыми номерами 54:35:052080:514, 54:35:052080:729 и земель, государственная собственность на которые не разграничена

Приложение 2  
к проекту межевания территории  
квартала 323.01.01.11 в границах  
проекта планировки территории,  
ограниченной ул. Ватутина, Со-  
ветским шоссе, ул. Петухова,  
ул. Сибиряков-Гвардейцев, рекой  
Тулой, в Кировском районе

**СВЕДЕНИЯ**  
**о границах территории, в отношении которой утвержден**  
**проект межевания**

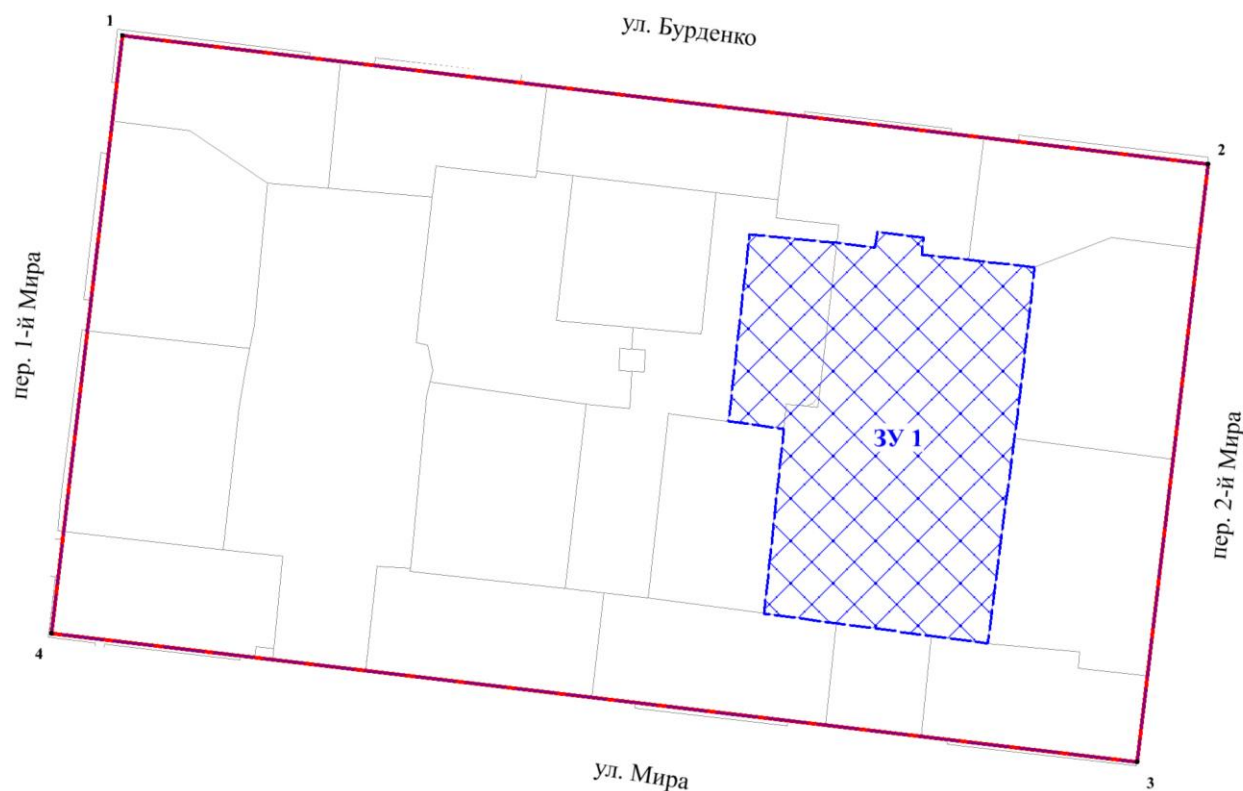
№ точки	Координаты	
	X	Y
1	2	3
1	480907,42	4196877,11
2	480874,87	4197151,24
3	480723,95	4197133,39
4	480756,49	4196859,23

Примечания: система координат – МСК НСО.







---

Приложение 3  
к проекту межевания территории квартала 323.01.01.11 в границах планировки территории, ограниченной ул. Ватутина, Советским шоссе, ул. Петухова, ул. Сибиряков-Гвардейцев, рекой Тулой, в Кировском районе

**ЧЕРТЕЖ**  
**межевания территории**



**Условные обозначения**

-  красные линии, утвержденные в составе проекта планировки территории
-  границы существующего элемента планировочной структуры
-  границы существующих земельных участков
-  границы образуемого земельного участка
-  условный номер образуемого земельного участка
-  номер характерной точки границы территории, в отношении которой утвержден проект межевания
- ул. Мира наименование элемента улично-дорожной сети