



## МЭРИЯ ГОРОДА НОВОСИБИРСКА

# ПОСТАНОВЛЕНИЕ

От 16.07.2019

№ 2551

О проекте межевания территории квартала 010.11.01.03 в границах проекта планировки территории центральной части города Новосибирска

В целях определения местоположения границ образуемых и изменяемых земельных участков, в соответствии с Градостроительным кодексом Российской Федерации, постановлением Правительства Российской Федерации от 19.11.2014 № 1221 «Об утверждении Правил присвоения, изменения и аннулирования адресов», решением Совета депутатов города Новосибирска от 24.05.2017 № 411 «О Порядке подготовки документации по планировке территории и признании утратившими силу отдельных решений Совета депутатов города Новосибирска», постановлениями мэрии города Новосибирска от 20.10.2017 № 4765 «О проекте планировки и проектах межевания территории центральной части города Новосибирска», от 11.12.2018 № 4409 «О подготовке проекта межевания территории квартала 010.11.01.03 в границах проекта планировки территории Центральной части города Новосибирска», руководствуясь Уставом города Новосибирска, ПОСТАНОВЛЯЮ:

1. Утвердить проект межевания территории квартала 010.11.01.03 в границах проекта планировки территории центральной части города Новосибирска (приложение).

2. Присвоить адрес образуемому земельному участку согласно приложению 1 к проекту межевания территории квартала 010.11.01.03 в границах проекта планировки территории центральной части города Новосибирска.

3. Департаменту строительства и архитектуры мэрии города Новосибирска разместить постановление на официальном сайте города Новосибирска в информационно-телекоммуникационной сети «Интернет».

4. Департаменту информационной политики мэрии города Новосибирска в течение семи дней со дня издания постановления обеспечить опубликование постановления.

5. Контроль за исполнением постановления возложить на заместителя мэра города Новосибирска – начальника департамента строительства и архитектуры мэрии города Новосибирска.

Мэр города Новосибирска

А. Е. Локоть

Никулина  
2275008  
ГУАиГ



Приложение  
к постановлению мэрии  
города Новосибирска  
от 16.07.2019 № 2551

**ПРОЕКТ**  
**межевания территории квартала 010.11.01.03 в границах проекта планировки**  
**территории центральной части города Новосибирска**

1. Текстовая часть проекта межевания территории:
    - 1.1. Сведения об образуемом земельном участке (приложение 1).
    - 1.2. Сведения о границах территории, в отношении которой утвержден проект межевания (приложение 2).
  2. Чертеж межевания территории (приложение 3).
-



Приложение 1

к проекту межевания территории квартала 010.11.01.03 в границах проекта планировки территории центральной части города Новосибирска

**СВЕДЕНИЯ  
об образуемом земельном участке**

Условный номер образуемого земельного участка на чертеже межевания территории	Учетный номер кадастрового квартала	Вид разрешенного использования образуемого земельного участка в соответствии с проектом планировки территории	Площадь образуемого земельного участка, га	Адрес земельного участка	Возможные способы образования земельного участка
1	2	3	4	5	6
ЗУ 1	54:35:021305	Объекты придорожного сервиса – автозаправочные станции (бензиновые, газовые)	0,1771	Российская Федерация, Новосибирская область, городской округ город Новосибирск, город Новосибирск, ул. Фабричная, з/у 57	Перераспределение земельного участка с кадастровым номером 54:35:021305:111 с землями, государственная собственность на которые не разграничена



Приложение 2  
к проекту межевания террито-  
рии квартала 010.11.01.03 в  
границах проекта планировки  
территории центральной части  
города Новосибирска

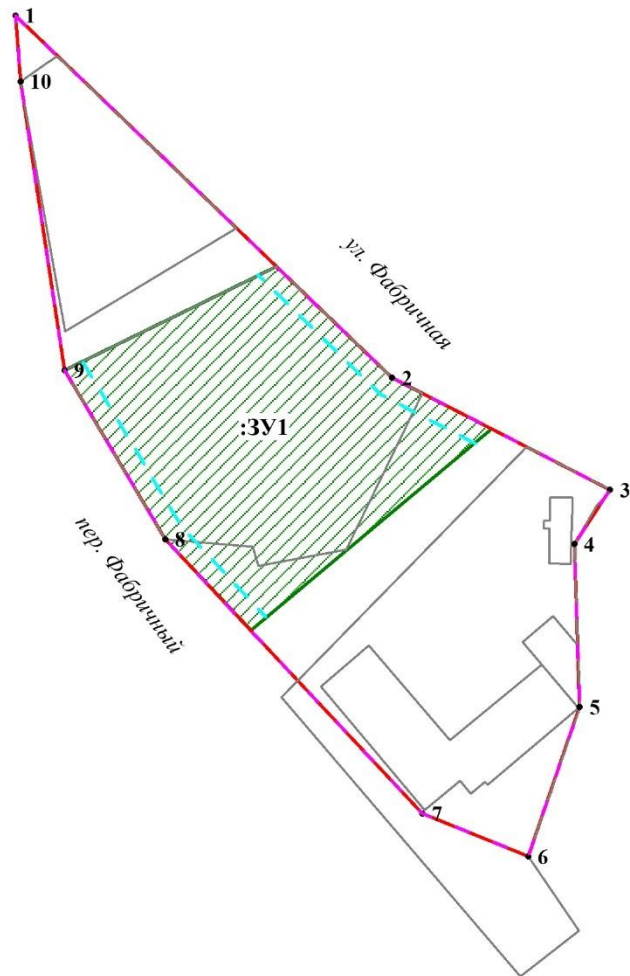
**СВЕДЕНИЯ**  
**о границах территории, в отношении которой утвержден проект межевания**

№ точки	Координаты	
	X	Y
1	2	3
1	487379.47	4196813.36
2	487324.50	4196869.36
3	487307.32	4196901.93
4	487299.25	4196896.49
5	487274.78	4196897.02
6	487252.45	4196889.03
7	487259.06	4196873.22
8	487300.63	4196835.09
9	487326.14	4196820.17
10	487369.59	4196814.04





\_\_\_\_\_

Приложение 3  
к проекту межевания территории  
квартала 010.11.01.03 в границах  
проекта планировки территории  
центральной части города Новоси-  
бирска

### ЧЕРТЕЖ межевания территории



Условные обозначения:

-  - красные линии, утвержденные в составе проекта планировки территории
-  - границы существующего элемента планировочной структуры (квартала)
-  - линии отступа от красных линий в целях определения мест допустимого размещения зданий, строений, сооружений
-  - границы образуемого земельного участка
- ЗУ1(1)** - условный номер образуемого земельного участка
- ул. Фабричная* - наименование элемента улично-дорожной сети
- 1** - номер характерной точки границы территории, в отношении которой утвержден проект межевания