



## МЭРИЯ ГОРОДА НОВОСИБИРСКА

# ПОСТАНОВЛЕНИЕ

От 15.07.2022

№ 2420

О проекте межевания территории квартала 160.01.02.03 в границах проекта планировки территории, ограниченной береговой линией реки Оби, полосой отвода железной дороги, Советским шоссе, ул. Ватутина и дамбой Бугринского моста, в Кировском районе

В целях определения местоположения границ образуемых и изменяемых земельных участков, в соответствии с Градостроительным кодексом Российской Федерации, постановлениями Правительства Российской Федерации от 19.11.2014 № 1221 «Об утверждении Правил присвоения, изменения и аннулирования адресов», от 02.04.2022 № 575 «Об особенностях подготовки, согласования, утверждения, продления сроков действия документации по планировке территории, градостроительных планов земельных участков, выдачи разрешений на строительство объектов капитального строительства, разрешений на ввод в эксплуатацию», решением Совета депутатов города Новосибирска от 24.05.2017 № 411 «О Порядке подготовки документации по планировке территории, внесения в нее изменений и ее отмены и признании утратившими силу отдельных решений Совета депутатов города Новосибирска», постановлением мэрии города Новосибирска от 07.09.2018 № 3299 «О проекте планировки и проектах межевания территории, ограниченной береговой линией реки Оби, полосой отвода железной дороги, Советским шоссе, ул. Ватутина и дамбой Бугринского моста, в Кировском районе», руководствуясь Уставом города Новосибирска, ПОСТАНОВЛЯЮ:

1. Утвердить проект межевания территории квартала 160.01.02.03 в границах проекта планировки территории, ограниченной береговой линией реки Оби, полосой отвода железной дороги, Советским шоссе, ул. Ватутина и дамбой Бугринского моста, в Кировском районе (далее – проект) (приложение).

2. Присвоить адреса образуемым земельным участкам согласно приложению 1 к проекту.

3. Департаменту строительства и архитектуры мэрии города Новосибирска разместить постановление на официальном сайте города Новосибирска в информационно-телекоммуникационной сети «Интернет».

4. Департаменту информационной политики мэрии города Новосибирска в течение семи дней со дня издания постановления обеспечить опубликование постановления.

5. Контроль за исполнением постановления возложить на заместителя мэра города Новосибирска – начальника департамента строительства и архитектуры мэрии города Новосибирска.

Мэр города Новосибирска

А. Е. Локоть

Приложение  
к постановлению мэрии  
города Новосибирска  
от 15.07.2022 № 2420

**ПРОЕКТ**

**межевания территории квартала 160.01.02.03 в границах проекта планировки территории, ограниченной береговой линией реки Оби, полосой отвода железной дороги, Советским шоссе, ул. Ватутина и дамбой Бугринского моста, в Кировском районе**

1. Текстовая часть проекта межевания территории:
    - 1.1. Сведения об образуемых земельных участках (приложение 1).
    - 1.2. Сведения о границах территории, в отношении которой утвержден проект межевания (приложение 2).
  2. Чертеж межевания территории (приложение 3).
-

Приложение 1

к проекту межевания территории квартала 160.01.02.03 в границах проекта планировки территории, ограниченной береговой линией реки Оби, полосой отвода железной дороги, Советским шоссе, ул. Ватутина и дамбой Бугринского моста, в Кировском районе

**СВЕДЕНИЯ  
об образуемых земельных участках**

Условный номер земельного участка на чертеже межевания территории	Вид разрешенного использования образуемого земельного участка в соответствии с проектом планировки территории	Площадь образуемого земельного участка, га	Адрес земельного участка	Возможный способ образования земельного участка
1	2	3	4	5
ЗУ 1	Многоэтажная жилая застройка (высотная застройка) (2.6) – многоквартирные многоэтажные дома; подземные гаражи и автостоянки; объекты обслуживания жилой застройки во встроенных, пристроенных и встроенно-пристроенных помещениях многоквартирного многоэтажного дома в отдельных помещениях дома, если площадь таких помещений в многоквартирном доме не составляет более 15 % от общей площади дома	0,4015	Российская Федерация, Новосибирская область, городской округ город Новосибирск, город Новосибирск, ул. Гэсстроевская, з/у 2/6	Перераспределение земельного участка с кадастровым номером 54:35:052860:3 и земель, государственная собственность на которые не разграничена
ЗУ 2	Многоэтажная жилая застройка (вы-	1,3044	Российская Федерация,	Перераспределение земельного

1	2	3	4	5
	сотная застройка) (2.6) – многоквартирные многоэтажные дома; подземные гаражи и автостоянки; объекты обслуживания жилой застройки во встроенных, пристроенных и встроенно-пристроенных помещениях многоквартирного многоэтажного дома в отдельных помещениях дома, если площадь таких помещений в многоквартирном доме не составляет более 15 % от общей площади дома		Новосибирская область, городской округ город Новосибирск, город Новосибирск, ул. Гэсстроевская, з/у 2/1	участка с кадастровым номером 54:35:052860:3 и земель, государственная собственность на которые не разграничена

Приложение 2

к проекту межевания территории квартала 160.01.02.03 в границах проекта планировки территории, ограниченной береговой линией реки Оби, полосой отвода железной дороги, Советским шоссе, ул. Ватутина и дамбой Бугринского моста, в Кировском районе

**СВЕДЕНИЯ  
о границах территории, в отношении которой утвержден проект межевания**

№ точки	Координаты	
	X	Y
1	2	3
1	481037,47	4200581,98
2	480863,85	4200756,21
3	480808,04	4200700,60
4	480832,96	4200489,18
5	480851,22	4200470,84
6	480864,27	4200485,78
7	480882,14	4200500,03
8	480901,03	4200504,01
9	480932,28	4200497,13
10	480941,93	4200486,78

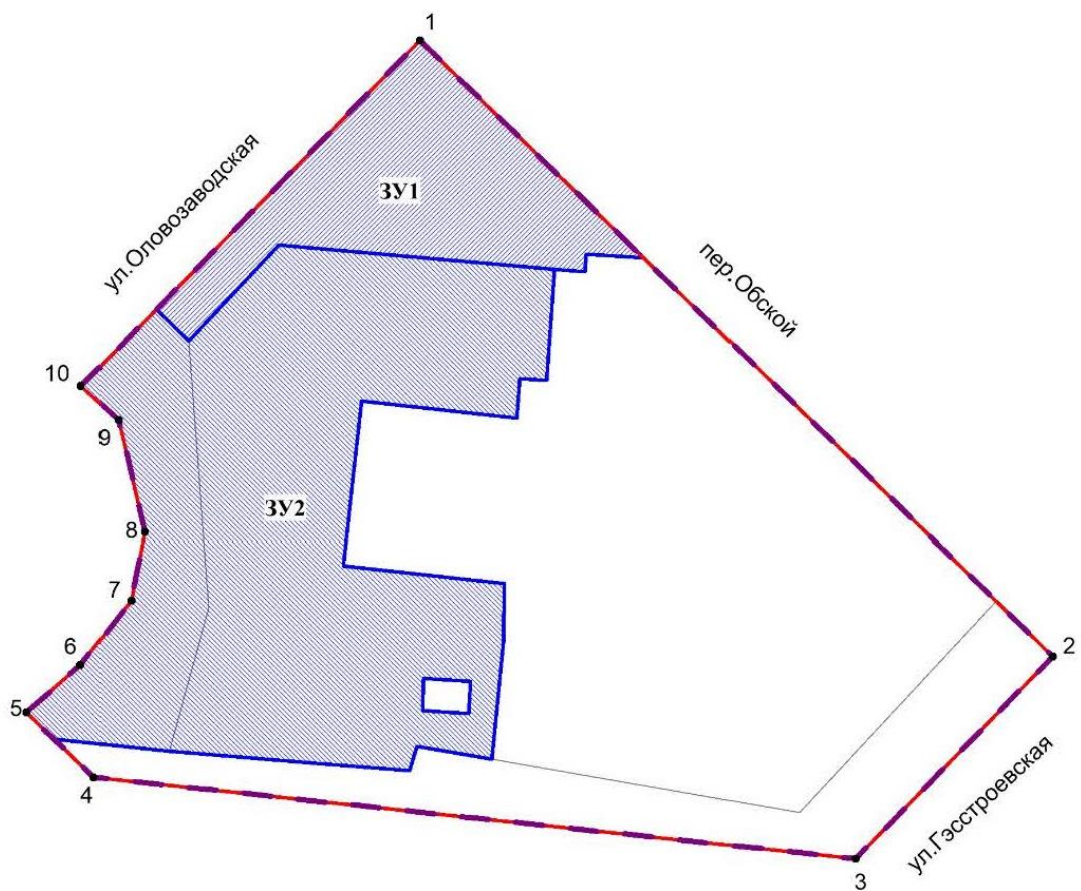
Примечания: система координат – МСК НСО.

---




Приложение 3

к проекту межевания территории квартала 160.01.02.03 в границах проекта планировки территории, ограниченной береговой линией реки Оби, полосой отвода железной дороги, Советским шоссе, ул. Ватутина и дамбой Бугринского моста, в Кировском районе

**ЧЕРТЕЖ  
межевания территории**



**Условные обозначения:**

-  - границы существующего элемента планировочной структуры (квартала)
-  - красные линии, утвержденные в составе проекта планировки территории
-  - границы образуемого земельного участка
- 3У1** - условный номер образуемого земельного участка
- ул. Гэсстроевская - наименование элемента улично-дорожной сети
- 1 - номер характерной точки границы территории, в отношении которой утвержден проект межевания