

Об установлении публичного
сервитута на земельные участки
в Дзержинском районе

В соответствии со статьей 23 Земельного кодекса Российской Федерации, Федеральным законом от 06.10.2003 № 131-ФЗ «Об общих принципах организации местного самоуправления в Российской Федерации», руководствуясь Уставом города Новосибирска, ПОСТАНОВЛЯЮ:

1. Установить публичный сервитут на неопределенный срок в целях прохода или проезда через земельные участки в Дзержинском районе, указанные в приложении 1 к настоящему постановлению, в границах согласно приложению 2 к настоящему постановлению.

2. Департаменту земельных и имущественных отношений мэрии города Новосибирска:

2.1. Обеспечить проведение государственной регистрации публичного сервитута на земельные участки, указанные в приложении 1 к настоящему постановлению, в Управлении Федеральной службы государственной регистрации, кадастра и картографии по Новосибирской области.

2.2. Разместить постановление на официальном сайте города Новосибирска в информационно-телекоммуникационной сети «Интернет».

3. Департаменту информационной политики мэрии города Новосибирска обеспечить опубликование постановления.

4. Контроль за исполнением постановления возложить на главу администрации Дзержинского района города Новосибирска, начальника департамента земельных и имущественных отношений мэрии города Новосибирска.

Мэр города Новосибирска

А. Е. Локоть

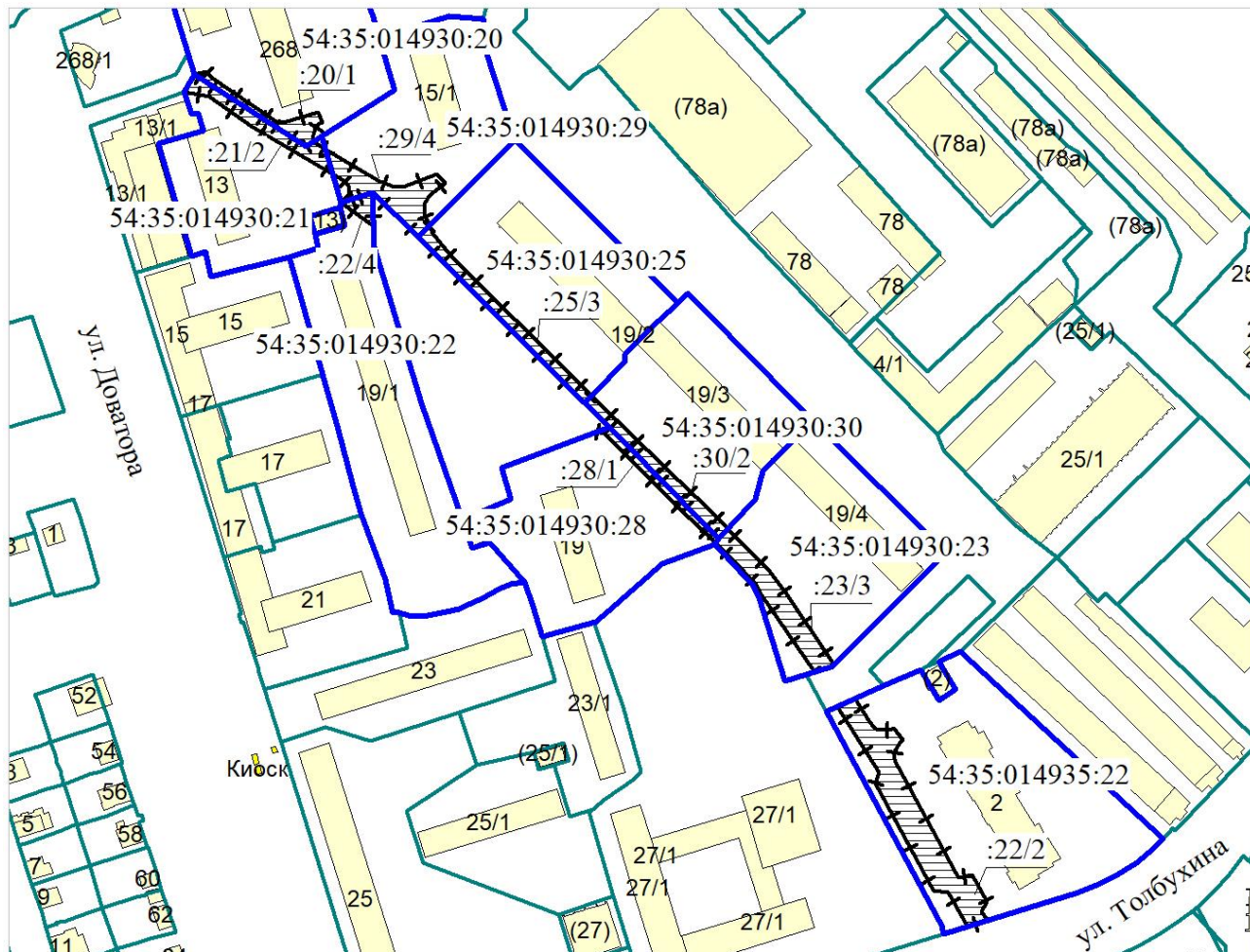
Приложение 1
к постановлению мэрии
города Новосибирска
от _____ №

ПЕРЕЧЕНЬ
земельных участков в Дзержинском районе,
обремененных публичным сервитутом

№ п/п	Кадастровый номер земельного участка	Учетный номер части	Площадь части, кв. м	Адрес земельного участка (местоположение)
1	2	3	4	5
1	54:35:014935:22	2	1175	Установлено относительно ориентира, расположенного в границах участка. Ориентир – 16-этажный жилой дом с помещениями общественного назначения. Адрес ориентира: Российская Федерация, Новосибирская область, город Новосибирск, ул. Толбухина, 2
2	54:35:014930:30	2	393	Установлено относительно ориентира, расположенного в границах участка. Ориентир – жилой дом. Адрес ориентира: Российская Федерация, Новосибирская область, город Новосибирск, ул. Доватора, 19/3
3	54:35:014930:23	3	570	Установлено относительно ориентира, расположенного в границах участка. Ориентир – жилой дом. Адрес ориентира: Российская Федерация, Новосибирская область, город Новосибирск, ул. Доватора, 19/4
4	54:35:014930:28	1	188	Установлено относительно ориентира, расположенного в границах участка. Ориентир – жилой дом. Адрес ориентира: Российская Федерация, Новосибирская область, город Новосибирск, ул. Доватора, 19
5	54:35:014930:25	3	404	Установлено относительно ориентира, расположенного в границах участка. Ориентир – жилой дом. Адрес ориентира: Российская Федерация, Новосибирская область, город Новосибирск, ул. Доватора, 19/2




1	2	3	4	5
6	54:35:014930:22	4	92	Установлено относительно ориентира, расположенного в границах участка. Ориентир – жилой дом. Адрес ориентира: Российская Федерация, Новосибирская область, город Новосибирск, ул. Доватора, 19/1
7	54:35:014930:29	4	532	Установлено относительно ориентира, расположенного в границах участка. Ориентир – жилой дом. Адрес ориентира: Российская Федерация, Новосибирская область, город Новосибирск, ул. Доватора, 15/1
8	54:35:014930:20	1	227	Установлено относительно ориентира, расположенного в границах участка. Ориентир – жилой дом. Адрес ориентира: Российская Федерация, Новосибирская область, город Новосибирск, ул. Бориса Богаткова, 268
9	54:35:014930:21	2	371	Установлено относительно ориентира, расположенного в границах участка. Ориентир – жилой дом. Адрес ориентира: Российская Федерация, Новосибирская область, город Новосибирск, ул. Доватора, 13

СХЕМА
земельных участков в Дзержинском районе,
обремененных публичным сервитутом



Масштаб 1:3000

Условные обозначения

- | | |
|---|---|
|  | границы земельных участков, существующих в государственном кадастре недвижимости |
|  | граница земельного участка, обремененного публичным сервитутом |
|  | граница части земельного участка, на которую распространяется сфера действия публичного сервитута |
| 54:35:014930:30 | кадастровый номер земельного участка |
| :30/2 | учетный номер части земельного участка |