

**ЗАКЛЮЧЕНИЕ****по результатам публичных слушаний по проекту решения  
Совета депутатов города Новосибирска «О внесении изменений  
в решение Совета депутатов города Новосибирска от 24.06.2009 № 1288  
«О Правилах землепользования и застройки города Новосибирска»**

В целях выявления, учета мнения и интересов жителей города Новосибирска, в соответствии с Градостроительным кодексом Российской Федерации, Федеральным законом от 06.10.2003 № 131-ФЗ «Об общих принципах организации местного самоуправления в Российской Федерации», решением городского Совета Новосибирска от 25.04.2007 № 562 «О Положении о публичных слушаниях в городе Новосибирске», Правилами землепользования и застройки города Новосибирска были проведены публичные слушания.

Постановление мэрии города Новосибирска от 09.07.2014 № 5829 «О назначении публичных слушаний по проекту решения Совета депутатов города Новосибирска «О внесении изменений в решение Совета депутатов города Новосибирска от 24.06.2009 № 1288 «О Правилах землепользования и застройки города Новосибирска» опубликовано в периодическом печатном издании «Бюллетень органов местного самоуправления города Новосибирска» от 11 июля 2014 года № 51 и размещено на официальном сайте города Новосибирска. Постановление мэрии города Новосибирска от 28.07.2014 № 6607 «О внесении изменений в постановление мэрии города Новосибирска от 09.07.2014 № 5829 «О назначении публичных слушаний по проекту решения Совета депутатов города Новосибирска «О внесении изменений в решение Совета депутатов города Новосибирска от 24.06.2009 № 1288 «О Правилах землепользования и застройки города Новосибирска» опубликовано в периодическом печатном издании «Бюллетень органов местного самоуправления города Новосибирска» от 1 августа 2014 года № 57 и размещено на официальном сайте города Новосибирска.

В целях доведения до населения информации о содержании проекта решения Совета депутатов города Новосибирска «О внесении изменений в решение Совета депутатов города Новосибирска от 24.06.2009 № 1288 «О Правилах землепользования и застройки города Новосибирска» в зданиях департамента строительства и архитектуры мэрии города Новосибирска, администраций районов (округа по районам) города Новосибирска были организованы экспозиции демонстрационных материалов, выступления представителей мэрии города Новосибирска на собраниях жителей.

Публичные слушания по проекту решения Совета депутатов города Новосибирска «О внесении изменений в решение Совета депутатов города Новосибирска от 24.06.2009 № 1288 «О Правилах землепользования и застройки города Новосибирска» проведены 16 сентября 2014 года.

В процессе проведения публичных слушаний по проекту решения Совета депутатов города Новосибирска «О внесении изменений в решение Совета депутатов города Новосибирска от 24.06.2009 № 1288 «О Правилах землепользования и застройки города Новосибирска» были заслушаны предложения приглашенных экспертов и иных участников публичных слушаний.

По результатам публичных слушаний сделано следующее

**заключение:**

1. Считать состоявшимися публичные слушания по проекту решения Совета депутатов города Новосибирска «О внесении изменений в решение Совета депутатов города Новосибирска от 24.06.2009 № 1288 «О Правилах землепользования и застройки города Новосибирска».

2. Процедура проведения публичных слушаний по проекту решения Совета депутатов города Новосибирска «О внесении изменений в решение Совета депутатов города Новосибирска от 24.06.2009 № 1288 «О Правилах землепользования и застройки города Новосибирска» осуществлена в соответствии с Градостроительным кодексом Российской Федерации, Федеральным законом от 06.10.2003 № 131-ФЗ «Об общих принципах организации местного самоуправления в Российской Федерации», Правилами землепользования и застройки города Новосибирска и Положением о публичных слушаниях в городе Новосибирске, принятым решением городского Совета Новосибирска от 25.04.2007 № 562.

3. Проект решения Совета депутатов города Новосибирска «О внесении изменений в решение Совета депутатов города Новосибирска от 24.06.2009 № 1288 «О Правилах землепользования и застройки города Новосибирска» получил положительную оценку и рекомендуется к принятию Советом депутатов города Новосибирска с учетом одобренных экспертами предложений, изложенных в приложении к настоящему заключению.

И. о. председателя комиссии по подготовке  
проекта правил землепользования  
и застройки города Новосибирска

В. В. Фефелов

Секретарь

Н. П. Астапенкова

Приложение 1  
к заключениям по результатам публичных  
слушаний от 16 сентября 2014 года  
по проекту решения Совета депутатов  
города Новосибирска «О внесении  
изменений в решение Совета депутатов  
города Новосибирска от 24.06.2009  
№ 1288 «О Правилах землепользования  
и застройки города Новосибирска»

Предложения, одобренные экспертами на публичных слушаниях по проекту решения Совета депутатов  
города Новосибирска «О внесении изменений в решение Совета депутатов города Новосибирска от 24.06.2009 № 1288  
«О Правилах землепользования и застройки города Новосибирска»

№	Структурная единица проекта	Редакция структурной единицы проекта	Редакция структурной единицы проекта с учетом предложений экспертов	Мотивированное обоснование
1	2	3	4	5
1	В подпункте 1.1 проекта решения:			

1.1	<p>Абзац шестой подпункта 1.1.3, абзац седьмой подпункта 1.1.6, абзац восьмой подпункта 1.1.9, абзац шестой подпункта 1.1.12, абзац четвертый подпункта 1.1.13, абзац шестой подпункта 1.1.14, абзац шестой подпункта 1.1.15, абзац пятый подпункта 1.1.17</p>	<p>пределительный максимальный размер земельного участка, предназначенного для ведения садоводства, земельного участка, предназначенного для ведения огородничества, – 0,04 га, пределный минимальный размер земельного участка, предназначенного для ведения садоводства, земельного участка, предназначенного для ведения огородничества, – 0,12 га;</p>	<p>Цифры «0,04» заменить цифрами «0,12», цифры «0,12» заменить цифрами «0,04».</p>	<p>В связи с необходимостью уточнения пределных размеров земельных участков, предназначенных для ведения садоводства, огородничества.</p>
1.2	<p>Абзац седьмой подпункта 1.1.10</p>	<p>пределительный максимальный размер земельного участка, предназначенного для ведения дачного хозяйства, – 0,04 га, пределный минимальный размер земельного участка, предназначенного для ведения дачного хозяйства, – 0,12 га;</p>	<p>Цифры «0,04» заменить цифрами «0,12», цифры «0,12» заменить цифрами «0,04».</p>	<p>В связи с необходимостью уточнения пределных размеров земельных участков, предназначенных для ведения дачного хозяйства.</p>
2	<p>В подпункте 1.2 проекта решения:</p>			

2.1	Подпункт 1.2.6, приложение 7	1.2.6. Зону озеленения (Р-2), зону отдыха и оздоровления (Р-3) в границах территории изменить на зону природную (Р-1) согласно приложению 7.	Подпункт 1.2.6 изложить в следующей редакции: «1.2.6. Зону озеленения (Р-2), зону отдыха и оздоровления (Р-3), зону улично-дорожной сети изменить на зону природную (Р-1) согласно приложению 7.».	По предложению заявителя в связи с корректировкой границ земельного участка, а также в соответствии с постановлением мэрии города Новосибирска от 02.03.2010 № 46 «Об утверждении проектных материалов лесоустроительных работ».
2.2	Приложение 18		Приложение 18 изложить в редакции приложения 3 к настоящему заключению.	В целях учета фактического использования земельных участков.
2.3	Подпункт 1.2.41, приложение 42	1.2.41. Зону улично-дорожной сети (ИТ-3) в границах территории изменить на зону ведения садоводства и огородничества (СХ-1) согласно приложению 42.	Исключить.	В связи с несоответствием проекту планировки восточной части Дзержинского района.
2.4	Подпункт 1.2.47, приложение 48	1.2.47. Зону делового, общественного и коммерческого назначения (ОД-1) в границах территории изменить на зону озеленения (Р-2) согласно приложению 48.	Исключить.	В связи с несоответствием проекту планировки центральной части города Новосибирска, а также в целях учета фактического использования земельного участка.

2.5	Подпункт 1.2.75, приложение 76	1.2.75. Зону озеленения (Р-2) в границах территории изменить на зону ведения садоводства и огородничества (СХ-1) согласно приложению 76.	Подпункт 1.2.75 изложить в следующей редакции: «1.2.75. Зону озеленения (Р-2), зону природную (Р-1) в границах территории изменить на зону ведения садоводства и огородничества (СХ-1) согласно приложению 76.» Приложение 76 изложить в редакции приложения 4 к настоящему заключению.	В целях учета фактического использования земельных участков.
2.6	Приложение 84		Приложение 84 изложить в редакции приложения 5 к настоящему заключению.	В целях учета фактического использования земельных участков.
2.7	Приложение 88		Приложение 88 изложить в редакции приложения 6 к настоящему заключению.	В целях учета фактического использования земельного участка.

2.8	Подпункт 1.2.92, приложение 93	1.2.92. Зону застройки жилыми домами смешанной этажности (Ж-1) в границах территории изменить на зону застройки индивидуальными жилыми домами (Ж-6) согласно приложению 93.	Подпункт 1.2.92 изложить в следующей редакции: «1.2.92. Зону застройки жилыми домами смешанной этажности (Ж-1) в границах территории изменить на зону застройки малоэтажными жилыми домами (Ж-2) согласно приложению 93.» Приложение 93 изложить в редакции приложения 7 к настоящему заключению.	В целях учета фактического использования земельного участка.
2.9	Приложение 94		Приложение 94 изложить в редакции приложения 8 к настоящему заключению.	По предложению заявителя в целях создания условий для планировки территорий.
2.10	Подпункт 1.2.120, приложение 121	1.2.120. Зону делового, общественного и коммерческого назначения (ОД-1) в границах территории изменить на зону объектов инженерной инфраструктуры (ИТ-4) согласно приложению 121.	Исключить.	В связи с несоответствием Генеральному плану города Новосибирска и проекту планировки центральной части Ленинского района.

2.11	Подпункт 1.2.128, приложение 129	1.2.128. Зону природную (Р-1), зону озеленения (Р-2) в границах территории изменить на зону ведения садоводства и огородничества (СХ-1) согласно приложению 129.	Подпункт 1.2.128 изложить в следующей редакции: «1.2.128. Изменить границы территориальных зон в границах территории согласно приложению 129». Приложение 129 изложить в редакции приложения 9 к настоящему заключению.	По предложению заявителя в целях учета фактического использования земельных участков.
2.12	Приложение 130		Приложение 130 изложить в редакции приложения 10 к настоящему заключению.	В целях учета фактического использования земельных участков.
2.13	Приложение 148		Приложение 148 изложить в редакции приложения 11 к настоящему заключению.	В целях создания условий для планировки территорий и с учетом фактического использования земельных участков.



**ПРАВОВЫЕ АКТЫ  
МЭРИИ ГОРОДА НОВОСИБИРСКА**

# ПОСТАНОВЛЕНИЯ

## МЭРИЯ ГОРОДА НОВОСИБИРСКА

### ПОСТАНОВЛЕНИЕ

От 25.09.2014

№ 8482

#### **Об отказе в предоставлении разрешений на условно разрешенный вид использования земельного участка или объекта капитального строительства**

В соответствии со статьей 39 Градостроительного кодекса Российской Федерации, решением Совета депутатов города Новосибирска от 24.06.2009 № 1288 «О Правилах землепользования и застройки города Новосибирска», на основании заключения по результатам публичных слушаний по вопросам предоставления разрешений на условно разрешенный вид использования земельного участка или объекта капитального строительства от 26.08.2014, рекомендаций комиссии по подготовке проекта правил землепользования и застройки города Новосибирска о предоставлении и об отказе в предоставлении разрешений на условно разрешенный вид использования земельного участка или объекта капитального строительства от 10.09.2014 **ПОСТАНОВЛЯЮ:**

1. Отказать в предоставлении разрешений на условно разрешенный вид использования земельного участка или объекта капитального строительства:

1.1. Швыдко Н. Г. на условно разрешенный вид использования земельного участка с кадастровым номером 54:35:071230:15 площадью 0,0787 га, расположенного по адресу: обл. Новосибирская, г. Новосибирск, ул. Черемховская, 11 в Октябрьском районе, и объекта капитального строительства (зона улично-дорожной сети (ИТ-3)) - «многоквартирные малоэтажные дома (1 – 4 этажа), в том числе с помещениями общественного назначения, автостоянками» в связи с тем, что не представлено согласие собственников земельного участка.

1.2. Лошаковой Н. Ю. на условно разрешенный вид использования земельного участка с кадастровым номером 54:35:031855:313 площадью 0,2017 га, расположенного по адресу: обл. Новосибирская, г. Новосибирск, Дачное шоссе, 18/3 в Заельцовском районе, и объекта капитального строительства (зона отдыха и оздоровления (Р-3)) - «индивидуальные жилые дома» в связи с тем, что размещение объекта капитального строительства не соответствует приложению 14 «Карта-схема планируемых границ функциональных зон города Новосибирска на период до 2030 года» к Генеральному плану города Новосибирска и утвержденному проекту планировки, а также в связи с тем, что предельный максимальный размер земельного участка не соответствует градостроительному регламенту.

1.3. Кузнецову С. Ю. на условно разрешенный вид использования земельного участка с кадастровым номером 54:35:073455:21 площадью 0,0434 га, расположенного по адресу: обл. Новосибирская, г. Новосибирск, ул. Белинского, 343 в Ок-10

тябрьском районе, и объекта капитального строительства (зона застройки жилыми домами смешанной этажности (Ж-1)) - «индивидуальные жилые дома» в связи с тем, что размещение объекта капитального строительства не соответствует приложению 14 «Карта-схема планируемых границ функциональных зон города Новосибирска на период до 2030 года» к Генеральному плану города Новосибирска и утвержденному проекту планировки.

1.4. Сасиной Т. И., Сасину А. А. на условно разрешенный вид использования земельного участка с кадастровым номером 54:35:064425:3 площадью 0,1029 га, расположенного по адресу: обл. Новосибирская, г. Новосибирск, ул. Проточная, 68 в Ленинском районе, и объекта капитального строительства (зона улично-дорожной сети (ИТ-3)) - «индивидуальные жилые дома» в связи с несоответствием приложению 4 «Карта-схема границ территорий, подверженных риску возникновения чрезвычайных ситуаций природного и техногенного характера» к Генеральному плану города Новосибирска, а также в связи с тем, что строительство объекта капитального строительства осуществляется без разрешения на строительство.

1.5. Вырупаеву С. Н. на условно разрешенный вид использования земельных участков в границах территории кадастрового квартала 54:35:052560 в связи с несоответствием приложению 4 «Карта-схема границ территорий, подверженных риску возникновения чрезвычайных ситуаций природного и техногенного характера» к Генеральному плану города Новосибирска, а также в связи с тем, что предельный максимальный размер земельного участка не соответствует градостроительному регламенту:

площадью 0,0557 га, расположенного по адресу: обл. Новосибирская, г. Новосибирск, ул. Новобугринская в Кировском районе, и объекта капитального строительства (зона застройки жилыми домами смешанной этажности (Ж-1)) - «индивидуальные жилые дома»;

площадью 0,1036 га, расположенного по адресу: обл. Новосибирская, г. Новосибирск, ул. Новобугринская в Кировском районе, и объекта капитального строительства (зона застройки жилыми домами смешанной этажности (Ж-1)) - «индивидуальные жилые дома».

1.6. Свичкарь О. Л. на условно разрешенный вид использования земельного участка с кадастровым номером 54:35:061120:0020 площадью 0,1083 га, расположенного по адресу: обл. Новосибирская, г. Новосибирск, ул. Судоремонтная, 48 в Ленинском районе, и объекта капитального строительства (зона застройки жилыми домами смешанной этажности (Ж-1)) - «индивидуальные жилые дома» в связи с несоответствием приложению 4 «Карта-схема границ территорий, подверженных риску возникновения чрезвычайных ситуаций природного и техногенного характера» к Генеральному плану города Новосибирска.

1.7. Медютову Н. В. на условно разрешенный вид использования земельного участка с кадастровым номером 54:35:091625:115 площадью 0,0410 га, расположенного по адресу: обл. Новосибирская, г. Новосибирск, Советский район, и объекта капитального строительства (зона отдыха и оздоровления (Р-3)) - «индивидуальные жилые дома» в связи с тем, что строительство объекта капитального

строительства осуществляется без разрешения на строительство, а также в связи с тем, что предельный минимальный размер земельного участка не соответствует градостроительному регламенту.

1.8. Белянкину В. Н. на условно разрешенный вид использования земельного участка с кадастровым номером 54:35:073195:14 площадью 0,0485 га, расположенного по адресу: обл. Новосибирская, г. Новосибирск, ул. Добролюбова, 109 в Октябрьском районе, и объекта капитального строительства (зона застройки жилыми домами смешанной этажности (Ж-1)) - «индивидуальные жилые дома» в связи с тем, что строительство объекта капитального строительства осуществляется без разрешения на строительство, а также не представлено согласие собственника объекта капитального строительства.

2. Отказать в предоставлении разрешений на условно разрешенный вид использования земельного участка или объекта капитального строительства в связи с тем, что строительство объекта капитального строительства осуществляется без разрешения на строительство:

2.1. Дорошук А. С. на условно разрешенный вид использования земельного участка с кадастровым номером 54:35:063470:8 площадью 0,0569 га, расположенного по адресу: обл. Новосибирская, г. Новосибирск, ул. Прокатная, 127 в Ленинском районе, и объекта капитального строительства (зона делового, общественного и коммерческого назначения (ОД-1)) - «индивидуальные жилые дома».

2.2. Серпенева В. Ю., Серпенева Е. В., Серпенева Д. В., Серпенева И. И. на условно разрешенный вид использования земельного участка с кадастровым номером 54:35:052210:0006 площадью 0,0620 га, расположенного по адресу: обл. Новосибирская, г. Новосибирск, ул. Бурденко, 1 в Кировском районе, и объекта капитального строительства (зона застройки жилыми домами смешанной этажности (Ж-1)) - «индивидуальные жилые дома».

2.3. Худоян З. Т. на условно разрешенный вид использования земельного участка с кадастровым номером 54:35:015075:0012 площадью 0,0513 га, расположенного по адресу: обл. Новосибирская, г. Новосибирск, ул. Геофизическая, 56 в Дзержинском районе, и объекта капитального строительства (зона делового, общественного и коммерческого назначения (ОД-1)) - «индивидуальные жилые дома».

2.4. Лаукарт А. И., Стопичеву А. Н. на условно разрешенный вид использования земельных участков в границах территории кадастрового квартала 54:35:041765:

площадью 0,0450 га, расположенного по адресу: обл. Новосибирская, г. Новосибирск, ул. Овчукова, 8 в Калининском районе (зона коммунальных и складских объектов (П-2)), - «индивидуальные жилые дома»;

площадью 0,0503 га, расположенного по адресу: обл. Новосибирская, г. Новосибирск, ул. Овчукова, 8 в Калининском районе (зона коммунальных и складских объектов (П-2)), - «индивидуальные жилые дома»;

площадью 0,0502 га, расположенного по адресу: обл. Новосибирская, г. Новосибирск, ул. Овчукова, 8 в Калининском районе (зона коммунальных и складских объектов (П-2)), - «индивидуальные жилые дома».

2.5. Труханову Г. С. на условно разрешенный вид использования земельного

участка с кадастровым номером 54:35:074230:01 площадью 0,1120 га, расположенного по адресу: обл. Новосибирская, г. Новосибирск, ул. Днепрогэсовская, 16а в Октябрьском районе, и объекта капитального строительства (зона коммунальных и складских объектов (П-2)) - «индивидуальные жилые дома».

3. Департаменту строительства и архитектуры мэрии города Новосибирска разместить постановление на официальном сайте города Новосибирска.

4. Департаменту информационной политики мэрии города Новосибирска обеспечить опубликование постановления в установленном порядке.

5. Контроль за исполнением постановления возложить на начальника департамента строительства и архитектуры мэрии города Новосибирска.

Мэр города Новосибирска

А. Е. Локоть

# МЭРИЯ ГОРОДА НОВОСИБИРСКА

## ПОСТАНОВЛЕНИЕ

От 26.09.2014

№ 8483

### **О назначении публичных слушаний по вопросам предоставления разрешений на условно разрешенный вид использования земельного участка или объекта капитального строительства**

В целях выявления и учета мнения и интересов жителей города Новосибирска по вопросам предоставления разрешений на условно разрешенный вид использования земельного участка или объекта капитального строительства, в соответствии с Градостроительным кодексом Российской Федерации, решением Совета депутатов города Новосибирска от 24.06.2009 № 1288 «О Правилах землепользования и застройки города Новосибирска», Федеральным законом от 06.10.2003 № 131-ФЗ «Об общих принципах организации местного самоуправления в Российской Федерации», решением городского Совета Новосибирска от 25.04.2007 № 562 «О Положении о публичных слушаниях в городе Новосибирске» ПОСТАНОВЛЯЮ:

1. Назначить публичные слушания по вопросам предоставления разрешений на условно разрешенный вид использования земельного участка или объекта капитального строительства:

1.1. Шомину Б. Ф. на условно разрешенный вид использования земельного участка в границах территории кадастрового квартала 54:35:072950 площадью 0,0588 га, расположенного по адресу: обл. Новосибирская, г. Новосибирск, ул. Артиллерийская, 15 в Октябрьском районе (зона застройки жилыми домами смешанной этажности (Ж-1)), - «индивидуальные жилые дома».

1.2. Обществу с ограниченной ответственностью «Энергомонтаж» на условно разрешенный вид использования земельного участка в границах территории кадастрового квартала 54:35:041110 площадью 0,2063 га, расположенного по адресу: обл. Новосибирская, г. Новосибирск, ул. Тюленина в Калининском районе, и объекта капитального строительства (зона делового, общественного и коммерческого назначения (ОД-1)) - «станции технического обслуживания автомобилей».

1.3. Новокрешиной Л. В. на условно разрешенный вид использования земельного участка в границах территории кадастрового квартала 54:35:073660 площадью 0,0579 га, расположенного по адресу: обл. Новосибирская, г. Новосибирск, ул. Яснополянская, 21 в Октябрьском районе (зона застройки жилыми домами смешанной этажности (Ж-1)), - «индивидуальные жилые дома».

1.4. Черникову В. А. на условно разрешенный вид использования земельного участка в границах территории кадастрового квартала 54:35:064585 площадью 0,0541 га, расположенного по адресу: обл. Новосибирская, г. Новосибирск, ул. 2-я Чулымская, 81 в Ленинском районе (зона делового, общественного и коммерческого назначения (ОД-1)), - «индивидуальные жилые дома».

1.5. Обществу с ограниченной ответственностью «Баланс» на условно разрешен-

ный вид использования земельного участка с кадастровым номером 54:35:051725:89 площадью 0,1229 га, расположенного по адресу: обл. Новосибирская, г. Новосибирск, ул. Вертковская в Кировском районе, и объекта капитального строительства (зона застройки жилыми домами смешанной этажности (Ж-1)), - «здания общественного назначения».

1.6. Дьячковой О. П. на условно разрешенный вид использования земельного участка, расположенного по адресу: обл. Новосибирская, г. Новосибирск, некоммерческое садоводческое товарищество «Рассвет», участок № 528 в Октябрьском районе (зона застройки жилыми домами смешанной этажности (Ж-1)), - «земельные участки, предназначенные для ведения садоводства».

1.7. Иконниковой Л. С., Махневу И. В. на условно разрешенный вид использования земельных участков в границах территории кадастрового квартала 54:35:052265:

площадью 0,0642 га, расположенного по адресу: обл. Новосибирская, г. Новосибирск, ул. Тульская, 193 в Кировском районе (зона застройки жилыми домами смешанной этажности (Ж-1)), - «индивидуальные жилые дома»;

площадью 0,0504 га, расположенного по адресу: обл. Новосибирская, г. Новосибирск, ул. Тульская, 191а в Кировском районе (зона застройки жилыми домами смешанной этажности (Ж-1)), - «индивидуальные жилые дома».

1.8. Обществу с ограниченной ответственностью «СтройСервис» на условно разрешенный вид использования земельного участка с кадастровым номером 54:35:101065:75 площадью 0,1843 га, расположенного по адресу: обл. Новосибирская, г. Новосибирск, ул. Гоголя в Центральном районе (зона застройки жилыми домами смешанной этажности (Ж-1)), - «общественные здания административного назначения».

1.9. Алтуниной Л. Н. на условно разрешенный вид использования земельного участка в границах территории кадастрового квартала 54:35:071421, расположенного по адресу: обл. Новосибирская, г. Новосибирск, некоммерческое садоводческое товарищество «Рассвет», участок № 447 в Октябрьском районе (зона застройки жилыми домами смешанной этажности (Ж-1)), - «земельные участки, предназначенные для ведения садоводства».

1.10. Семьяновой Т. М. на условно разрешенный вид использования земельного участка в границах территории кадастрового квартала 54:35:014895 площадью 0,0450 га, расположенного по адресу: обл. Новосибирская, г. Новосибирск, ул. Липецкая, 81 в Дзержинском районе (зона делового, общественного и коммерческого назначения (ОД-1)), - «индивидуальные жилые дома».

1.11. Рудакову А. А. на условно разрешенный вид использования земельного участка, расположенного по адресу: обл. Новосибирская, г. Новосибирск, некоммерческое садоводческое товарищество «Рассвет», участок № 567 в Октябрьском районе (зона улично-дорожной сети (ИТ-3)), - «земельные участки, предназначенные для ведения садоводства».

1.12. Коноваловой Л. В., Пайвиной Н. Б., Жеребцовой Н. В. на условно разрешенный вид использования земельного участка с кадастровым номером 54:35:101625:0009 площадью 0,0528 га, расположенного по адресу: обл. Новоси-

бирская, г. Новосибирск, ул. Писарева, 106в в Центральном районе (зона делового, общественного и коммерческого назначения (ОД-1)), - «индивидуальные жилые дома».

1.13. Токман А. А. на условно разрешенный вид использования земельного участка в границах территории кадастрового квартала 54:35:073805 площадью 0,0636 га, расположенного по адресу: обл. Новосибирская, г. Новосибирск, пер. Средний, 41 в Октябрьском районе (зона делового, общественного и коммерческого назначения (ОД-1)), - «индивидуальные жилые дома».

1.14. Баранову Е. П., Локосовой Е. П., Барановой Ю. П. на условно разрешенный вид использования земельного участка в границах кадастрового квартала 54:35:033200 площадью 0,0803 га, расположенного по адресу: обл. Новосибирская, г. Новосибирск, ул. Анодная, 6 в Заельцовском районе (зона улично-дорожной сети (ИТ-3)), - «индивидуальные жилые дома».

1.15. Чуркину А. С., Фаст Е. С. на условно разрешенный вид использования земельного участка в границах территории кадастрового квартала 54:35:072790 площадью 0,0777 га, расположенного по адресу: обл. Новосибирская, г. Новосибирск, 3-й Красносельский проезд, 20 в Октябрьском районе (зона застройки жилыми домами смешанной этажности (Ж-1)), - «индивидуальные жилые дома».

1.16. Эльзяткову Н. Г. на условно разрешенный вид использования земельного участка в границах территории кадастрового квартала 54:35:072715 площадью 0,0458 га, расположенного по адресу: обл. Новосибирская, г. Новосибирск, ул. Автогенная, 147 в Октябрьском районе (зона делового, общественного и коммерческого назначения (ОД-1)), - «индивидуальные жилые дома».

1.17. Лазареву М. А. на условно разрешенный вид использования земельного участка в границах территории кадастрового квартала 54:35:072840 площадью 0,0937 га, расположенного по адресу: обл. Новосибирская, г. Новосибирск, ул. Красноармейская, 157 в Октябрьском районе (зона застройки жилыми домами смешанной этажности (Ж-1)), - «индивидуальные жилые дома».

1.18. Обществу с ограниченной ответственностью «Версус» на условно разрешенный вид использования земельного участка с кадастровым номером 54:35:071210:49 площадью 0,1469 га, расположенного по адресу: обл. Новосибирская, г. Новосибирск, Гусинобродское шоссе в Октябрьском районе, и объекта капитального строительства (зона делового, общественного и коммерческого назначения (ОД-1)) - «станции технического обслуживания автомобилей».

1.19. Араповой Т. С. на условно разрешенный вид использования земельного участка в границах территории кадастрового квартала 54:35:062415 площадью 0,0549 га, расположенного по адресу: обл. Новосибирская, г. Новосибирск, ул. Осипенко, 16 в Ленинском районе (зона застройки жилыми домами смешанной этажности (Ж-1)), - «индивидуальные жилые дома».

1.20. Семенюк С. Ф. на условно разрешенный вид использования земельного участка в границах территории кадастрового квартала 54:35:063205 площадью 0,0346 га, расположенного по адресу: обл. Новосибирская, г. Новосибирск, ул. Озерная, 113 в Ленинском районе (зона делового, общественного и коммерческого назначения (ОД-1)), - «индивидуальные жилые дома».



кого назначения (ОД-1)), - «индивидуальные жилые дома».

1.21. Карнаухова Г. В. на условно разрешенный вид использования земельного участка в границах территории кадастрового квартала 54:35:072990 площадью 0,0497 га, расположенного по адресу: обл. Новосибирская, г. Новосибирск, ул. Лескова, 82 в Октябрьском районе (зона делового, общественного и коммерческого назначения (ОД-1)), - «индивидуальные жилые дома».

1.22. Силкиной Е. А., Силкиной Ж. И., Толкачеву А. В., Толкачевой И. П., Афанасьевой М. Ю., Афанасьеву Е. В., Казачкину Д. В., Казачкину А. Д. на условно разрешенный вид использования земельного участка в границах территории кадастрового квартала 54:35:074555 площадью 0,0398 га, расположенного по адресу: обл. Новосибирская, г. Новосибирск, ул. Инская, 102 в Октябрьском районе (зона улично-дорожной сети (ИТ-3)), - «многоквартирные малоэтажные дома (1 – 4 этажа), в том числе с помещениями общественного назначения, автостоянками».

1.23. Ершову Е. Ю. на условно разрешенный вид использования земельного участка, расположенного по адресу: обл. Новосибирская, г. Новосибирск, некоммерческое садово-огородническое товарищество «Озерное», участок № 116 в Калининском районе, и объекта капитального строительства (зона застройки жилыми домами смешанной этажности (Ж-1)) - «земельные участки, предназначенные для ведения садоводства».

1.24. Сьюаеву И. В. на условно разрешенный вид использования земельного участка в границах территории кадастрового квартала 54:35:073800 площадью 0,0608 га, расположенного по адресу: обл. Новосибирская, г. Новосибирск, ул. Гайдара, 4 в Октябрьском районе, и объекта капитального строительства (зона улично-дорожной сети (ИТ-3)) - «индивидуальные жилые дома».

1.25. Кантаеву В. В. на условно разрешенный вид использования земельного участка в границах территории кадастрового квартала 54:35:061510 площадью 0,1000 га, расположенного по адресу: обл. Новосибирская, г. Новосибирск, ул. Большая, 35 в Ленинском районе (зона делового, общественного и коммерческого назначения (ОД-1)), - «индивидуальные жилые дома».

1.26. Мелехиной С. А., Мелехину М. Д. на условно разрешенный вид использования земельных участков в границах территории кадастрового квартала 54:35:061210:

площадью 0,0451 га, расположенного по адресу: обл. Новосибирская, г. Новосибирск, ул. Белостокская, 12 в Ленинском районе (зона застройки жилыми домами смешанной этажности (Ж-1)), - «индивидуальные жилые дома»;

площадью 0,1160 га, расположенного по адресу: обл. Новосибирская, г. Новосибирск, ул. Белостокская, 12 в Ленинском районе (зона застройки жилыми домами смешанной этажности (Ж-1)), - «индивидуальные жилые дома».

1.27. Шишкину А. Н. на условно разрешенный вид использования земельного участка в границах территории кадастрового квартала 54:35:073205 площадью 0,0815 га, расположенного по адресу: обл. Новосибирская, г. Новосибирск, ул. Далидовича, 86 в Октябрьском районе (зона застройки жилыми домами смешанной этажности (Ж-1)), - «многоквартирные малоэтажные дома (1 – 4 этажа), в том чис-

ле с помещениями общественного назначения, автостоянками».

1.28. Чернышову О. П. на условно разрешенный вид использования земельного участка в границах территории кадастрового квартала 54:35:063455 площадью 0,0582 га, расположенного по адресу: обл. Новосибирская, г. Новосибирск, ул. Амурская, 100 в Ленинском районе (зона застройки жилыми домами смешанной этажности (Ж-1)), - «индивидуальные жилые дома».

1.29. Самедову А. И. оглы на условно разрешенный вид использования земельного участка с кадастровым номером 54:35:064607:0007 площадью 0,1202 га, расположенного по адресу: обл. Новосибирская, г. Новосибирск, ул. 1-я Чулымская, 8б в Ленинском районе, и объекта капитального строительства (зона отдыха и оздоровления (Р-3)) - «индивидуальные жилые дома».

1.30. Быковой Н. Д., Андреевой Т. П. на условно разрешенный вид использования земельного участка в границах территории кадастрового квартала 54:35:074060 площадью 0,0222 га, расположенного по адресу: обл. Новосибирская, г. Новосибирск, пер. 4-й Инюшенский, 11 в Октябрьском районе (зона застройки жилыми домами смешанной этажности (Ж-1)), - «индивидуальные жилые дома».

1.31. Пинхасовой Е. А., Пинхасовой Т. И., Дворяркиной Е. А., Корчагиной З. А. на условно разрешенный вид использования земельного участка в границах территории кадастрового квартала 54:35:073200 площадью 0,0574 га, расположенного по адресу: обл. Новосибирская, г. Новосибирск, ул. Далидовича, 107 в Октябрьском районе (зона застройки жилыми домами смешанной этажности (Ж-1)), - «индивидуальные жилые дома».

1.32. Крец Н. И. на условно разрешенный вид использования земельного участка, расположенного по адресу: обл. Новосибирская, г. Новосибирск, некоммерческое садоводческое товарищество «Рассвет», участок № 335 в Октябрьском районе (зона застройки жилыми домами смешанной этажности (Ж-1)), - «земельные участки, предназначенные для ведения садоводства».

1.33. Коренькову Ю. М. на условно разрешенный вид использования земельного участка в границах территории кадастрового квартала 54:35:014060 площадью 0,0612 га, расположенного по адресу: обл. Новосибирская, г. Новосибирск, ул. Партизанская, 140а в Дзержинском районе (зона застройки жилыми домами смешанной этажности (Ж-1)), - «индивидуальные жилые дома».

1.34. Альховик В. В., Альховик М. В. на условно разрешенный вид использования земельного участка с кадастровым номером 54:35:063412:34 площадью 0,0607 га, расположенного по адресу: обл. Новосибирская, г. Новосибирск, ул. Амурская, 64 в Ленинском районе, и объекта капитального строительства (зона застройки жилыми домами смешанной этажности (Ж-1)) - «индивидуальные жилые дома».

1.35. Семенову И. М. на условно разрешенный вид использования земельного участка с кадастровым номером 54:35:014940:0004 площадью 0,0512 га, расположенного по адресу: обл. Новосибирская, г. Новосибирск, переулок 7-й Трикотажный, 8 в Дзержинском районе (зона застройки жилыми домами смешанной этажности (Ж-1)), - «индивидуальные жилые дома».

1.36. Минькиной М. В. на условно разрешенный вид использования земельного

го участка в границах территории кадастрового квартала 54:35:073255 площадью 0,0805 га, расположенного по адресу: обл. Новосибирская, г. Новосибирск, ул. Толстого, 167 в Октябрьском районе (зона делового, общественного и коммерческого назначения (ОД-1)), - «многоквартирные малоэтажные дома (1 – 4 этажа), в том числе с помещениями общественного назначения, автостоянками».

1.37. Поповичу М. Н., Соболеву Д. С. на условно разрешенный вид использования земельных участков в границах территории кадастрового квартала 54:35:072945 площадью 0,0617 га, расположенного по адресу: обл. Новосибирская, г. Новосибирск, ул. Бориса Богаткова, 154/ ул. Воинская, 50 в Октябрьском районе (зона делового, общественного и коммерческого назначения (ОД-1)), - «индивидуальные жилые дома».

1.38. Гемпель Т. С. на условно разрешенный вид использования земельных участков в границах территории кадастрового квартала 54:35:013595:

площадью 0,0700 га, расположенного по адресу: обл. Новосибирская, г. Новосибирск, ул. Почтовая, 13 в Дзержинском районе (зона застройки жилыми домами смешанной этажности (Ж-1)), - «индивидуальные жилые дома»;

площадью 0,0700 га, расположенного по адресу: обл. Новосибирская, г. Новосибирск, ул. Почтовая, 13 в Дзержинском районе (зона застройки жилыми домами смешанной этажности (Ж-1)), - «индивидуальные жилые дома».

1.39. Департаменту земельных и имущественных отношений мэрии города Новосибирска на условно разрешенный вид использования земельного участка в границах территории кадастрового квартала 54:35:071585 площадью 0,0676 га, расположенного по адресу: обл. Новосибирская, г. Новосибирск, ул. Татьяны Снежиной, (43) в Октябрьском районе (зона улично-дорожной сети (ИТ-3)), - «открытые площадки для стоянки транспортных средств».

1.40. Департаменту земельных и имущественных отношений мэрии города Новосибирска на условно разрешенный вид использования земельного участка в границах территории кадастрового квартала 54:35:062685 площадью 0,1776 га, расположенного по адресу: обл. Новосибирская, г. Новосибирск, ул. Толмачевская, (15/1) в Ленинском районе (зона улично-дорожной сети (ИТ-3)), - «открытые площадки для стоянки транспортных средств».

1.41. Ивановой О. С. на условно разрешенный вид использования земельного участка в границах территории кадастрового квартала 54:35:064025 площадью 0,0619 га, расположенного по адресу: обл. Новосибирская, г. Новосибирск, ул. Вертковская, 84 в Ленинском районе (зона застройки жилыми домами смешанной этажности (Ж-1)), - «индивидуальные жилые дома».

1.42. Хорошиловой Е. Ю. на условно разрешенный вид использования земельного участка с кадастровым номером 54:35:061375:1 площадью 0,0662 га, расположенного по адресу: обл. Новосибирская, г. Новосибирск, ул. 3-я Шоссейная, 7 в Ленинском районе, и объекта капитального строительства (зона коммунальных и складских объектов (П-2)) - «индивидуальные жилые дома».

1.43. Папшеву А. Ю. на условно разрешенный вид использования земельного участка с кадастровым номером 54:35:021515:72 площадью 0,0324 га, располо-

женного по адресу: обл. Новосибирская, г. Новосибирск, переулок Майский, 8а в Железнодорожном районе, и объекта капитального строительства (зона застройки жилыми домами смешанной этажности (Ж-1)) - «индивидуальные жилые дома».

1.44. Енгояну А. В. на условно разрешенный вид использования земельного участка в границах территории кадастрового квартала 54:35:061720 площадью 0,1000 га, расположенного по адресу: обл. Новосибирская, г. Новосибирск, ул. Большая, 502 в Ленинском районе (зона коммунальных и складских объектов (П-2)), - «индивидуальные жилые дома».

1.45. Мыльниковой Е. А. на условно разрешенный вид использования земельного участка, расположенного по адресу: обл. Новосибирская, г. Новосибирск, некоммерческое садоводческое товарищество «МИР-1», участок № 9 в Кировском районе (зона застройки жилыми домами смешанной этажности (Ж-1)), - «земельные участки, предназначенные для ведения садоводства».

1.46. Ястреб А. М., Ястреб А. М. на условно разрешенный вид использования земельного участка в границах территории кадастрового квартала 54:35:072910 площадью 0,0605 га, расположенного по адресу: обл. Новосибирская, г. Новосибирск, ул. Артиллерийская, 115 в Октябрьском районе (зона застройки жилыми домами смешанной этажности (Ж-1)), - «индивидуальные жилые дома».

1.47. Лещенко И. М. на условно разрешенный вид использования земельного участка в границах территории кадастрового квартала 54:35:081310 площадью 0,0825 га, расположенного по адресу: обл. Новосибирская, г. Новосибирск, Бердское шоссе, 5 в Первомайском районе (зона делового, общественного и коммерческого назначения (ОД-1)), - «индивидуальные жилые дома».

1.48. Департаменту земельных и имущественных отношений мэрии города Новосибирска на условно разрешенный вид использования земельного участка в границах территории кадастрового квартала 54:35:072205 площадью 0,0430 га, расположенного по адресу: обл. Новосибирская, г. Новосибирск, ул. Выборная, (91/1) в Октябрьском районе (зона улично-дорожной сети (ИТ-3)), - «открытые площадки для стоянки транспортных средств».

1.49. Фурсу В. А. на условно разрешенный вид использования земельного участка в границах территории кадастрового квартала 54:35:061315 площадью 0,0677 га, расположенного по адресу: обл. Новосибирская, г. Новосибирск, ул. 3-я Шоссейная, 30 в Ленинском районе (зона отдыха и оздоровления (Р-3)), - «индивидуальные жилые дома».

1.50. Федосову С. Ю. на условно разрешенный вид использования земельного участка с кадастровым номером 54:35:021610:8 площадью 0,0346 га, расположенного по адресу: обл. Новосибирская, г. Новосибирск, ул. Самарская, 14 в Железнодорожном районе, и объекта капитального строительства (зона застройки жилыми домами смешанной этажности (Ж-1)) - «индивидуальные жилые дома».

1.51. Тараканову С. А. на условно разрешенный вид использования земельного участка в границах территории кадастрового квартала 54:35:073660 площадью 0,0530 га, расположенного по адресу: обл. Новосибирская, г. Новосибирск, ул. Яснополянская, 21 в Октябрьском районе (зона застройки жилыми домами смешан-

ной этажности (Ж-1)), - «индивидуальные жилые дома».

1.52. Моревой Л. Г. на условно разрешенный вид использования земельного участка в границах территории кадастрового квартала 54:35:073510 площадью 0,0329 га, расположенного по адресу: обл. Новосибирская, г. Новосибирск, ул. 1-я Инская, 9 в Октябрьском районе (зона застройки жилыми домами смешанной этажности (Ж-1)), - «индивидуальные жилые дома».

1.53. Смышляевой Т. Н. на условно разрешенный вид использования земельного участка в границах территории кадастрового квартала 54:35:073580 площадью 0,0411 га, расположенного по адресу: обл. Новосибирская, г. Новосибирск, ул. Кузбасская, 8 в Октябрьском районе (зона застройки жилыми домами смешанной этажности (Ж-1)), - «индивидуальные жилые дома».

1.54. Некрасовой Л. Б. на условно разрешенный вид использования земельного участка в границах территории кадастрового квартала 54:35:061240 площадью 0,0717 га, расположенного по адресу: обл. Новосибирская, г. Новосибирск, ул. 2-я Портовая, 13 в Ленинском районе (зона застройки жилыми домами смешанной этажности (Ж-1)), - «многоквартирные малоэтажные дома (1 – 4 этажа), в том числе с помещениями общественного назначения, автостоянками».

1.55. Буданаевой Н. А. на условно разрешенный вид использования земельного участка в границах территории кадастрового квартала 54:35:021515 площадью 0,0205 га, расположенного по адресу: обл. Новосибирская, г. Новосибирск, Владимирский спуск, 82а в Железнодорожном районе (зона застройки жилыми домами смешанной этажности (Ж-1)), - «индивидуальные жилые дома».

1.56. Титову С. И. на условно разрешенный вид использования земельного участка в границах территории кадастрового квартала 54:35:073750 площадью 0,0439 га, расположенного по адресу: обл. Новосибирская, г. Новосибирск, пер. Боровой, 3 в Октябрьском районе (зона застройки жилыми домами смешанной этажности (Ж-1)), - «индивидуальные жилые дома».

1.57. Кем Л. В. на условно разрешенный вид использования земельного участка, расположенного по адресу: обл. Новосибирская, г. Новосибирск, некоммерческое садово-огородническое товарищество «Озерное», участок № 162 в Калининском районе (зона застройки жилыми домами смешанной этажности (Ж-1)), - «земельные участки, предназначенные для ведения садоводства».

1.58. Котельникову К. Б., Тямину Д. Н., Корепанову А. Б., Корепановой К. А. на условно разрешенный вид использования земельных участков в границах территории кадастрового квартала 54:35:063585:

площадь 0,0704 га, расположенного по адресу: обл. Новосибирская, г. Новосибирск, ул. Олекминская, 38 в Ленинском районе (зона застройки жилыми домами смешанной этажности (Ж-1)), - «индивидуальные жилые дома»;

площадь 0,0616 га, расположенного по адресу: обл. Новосибирская, г. Новосибирск, ул. Олекминская, 40 в Ленинском районе (зона застройки жилыми домами смешанной этажности (Ж-1)), - «индивидуальные жилые дома».

1.59. Зуеву В. В. на условно разрешенный вид использования земельного участка в границах территории кадастрового квартала 54:35:064635 площадью 0,0864 га,

расположенного по адресу: обл. Новосибирская, г. Новосибирск, ул. Самотечная, 4 в Ленинском районе (зона делового, общественного и коммерческого назначения (ОД-1)), - «многоквартирные малоэтажные дома (1 – 4 этажа), в том числе с помещениями общественного назначения, автостоянками».

1.60. Фефелову В. А. на условно разрешенный вид использования земельного участка, расположенного по адресу: обл. Новосибирская, г. Новосибирск, некоммерческое садоводческое товарищество «Рассвет», участок № 183/1 в Октябрьском районе (зона застройки жилыми домами смешанной этажности (Ж-1)), - «земельные участки, предназначенные для ведения садоводства».

1.61. ОБЩЕСТВУ С ОГРАНИЧЕННОЙ ОТВЕТСТВЕННОСТЬЮ «СИБЛИТ-МАШ» на условно разрешенный вид использования земельного участка в границах территории кадастрового квартала 54:35:051850 площадью 0,0330 га, расположенного по адресу: обл. Новосибирская, г. Новосибирск, ул. Сибиряков-Гвардейцев в Кировском районе (зона озеленения (Р-2)), - «автомобильные дороги общего пользования».

1.62. Южакову В. Н. на условно разрешенный вид использования земельного участка в границах территории кадастрового квартала 54:35:061435 площадью 0,0554 га, расположенного по адресу: обл. Новосибирская, г. Новосибирск, ул. Дальняя, 146 Ленинском районе (зона делового, общественного и коммерческого назначения (ОД-1)), - «индивидуальные жилые дома».

1.63. Обществу с ограниченной ответственностью «ЖИЛФОНД» на условно разрешенный вид использования земельного участка с кадастровым номером 54:35:101220:3 площадью 0,0727 га, расположенного по адресу: обл. Новосибирская, г. Новосибирск, ул. Мичурина, 8/1 в Центральном районе, и объекта капитального строительства (зона озеленения (Р-2)) - «кафе, закусочные, бары, рестораны не более 150 посадочных мест».

2. Комиссии по подготовке проекта правил землепользования и застройки города Новосибирска провести 15.10.2014 в 16.00 час. публичные слушания по адресу: 630091, г. Новосибирск, Красный проспект, 50, кабинет 409.

3. Определить местонахождение комиссии по подготовке проекта правил землепользования и застройки города Новосибирска по адресу: 630091, г. Новосибирск, Красный проспект, 50, кабинет 501, адрес электронной почты: EShinkina@admnsk.ru, контактный телефон 227-50-98.

4. Предложить гражданам, проживающим в пределах соответствующей территориальной зоны, правообладателям земельных участков, имеющих общие границы с земельным участком, применительно к которому запрашивается разрешение, правообладателям объектов капитального строительства, расположенных на земельных участках, имеющих общие границы с земельным участком, применительно к которому запрашивается разрешение, и правообладателям помещений, являющихся частью объекта капитального строительства, применительно к которому запрашивается разрешение, не позднее пяти дней до даты проведения публичных слушаний направить в комиссию по подготовке проекта правил землепользования

и застройки города Новосибирска свои предложения по внесенным на публичные слушания вопросам предоставления разрешений на условно разрешенный вид использования земельного участка или объекта капитального строительства.

5. Департаменту строительства и архитектуры мэрии города Новосибирска разместить постановление на официальном сайте города Новосибирска.

6. Департаменту информационной политики мэрии города Новосибирска обеспечить опубликование постановления в установленном порядке.

7. Контроль за исполнением постановления возложить на начальника департамента строительства и архитектуры мэрии города Новосибирска.

Мэр города Новосибирска

А. Е. Локоть

# МЭРИЯ ГОРОДА НОВОСИБИРСКА

## ПОСТАНОВЛЕНИЕ

От 26.09.2014

№ 8484

### **О предоставлении разрешений на условно разрешенный вид использования земельного участка или объекта капитального строительства**

В соответствии со статьей 39 Градостроительного кодекса Российской Федерации, решением Совета депутатов города Новосибирска от 24.06.2009 № 1288 «О Правилах землепользования и застройки города Новосибирска», на основании заключения по результатам публичных слушаний по вопросам предоставления разрешений на условно разрешенный вид использования земельного участка или объекта капитального строительства от 26.08.2014, рекомендаций комиссии по подготовке проекта правил землепользования и застройки города Новосибирска о предоставлении и об отказе в предоставлении разрешений на условно разрешенный вид использования земельного участка или объекта капитального строительства от 10.09.2014 ПОСТАНОВЛЯЮ:

1. Предоставить разрешения на условно разрешенный вид использования земельного участка или объекта капитального строительства:

1.1. Беркетовой Т. Ф. на условно разрешенный вид использования земельного участка в границах территории кадастрового квартала 54:35:051191 площадью 0,1648 га, расположенного по адресу: обл. Новосибирская, г. Новосибирск, ул. Тринадцатая Дистанция Пути, 3 в Кировском районе (зона коммунальных и складских объектов (П-2)), - «индивидуальные жилые дома».

1.2. Валяевой Е. Р. на условно разрешенный вид использования земельного участка в границах территории кадастрового квартала 54:35:101765 площадью 0,0484 га, расположенного по адресу: обл. Новосибирская, г. Новосибирск, Ядринцевский Конный спуск, 23а в Центральном районе (зона делового, общественного и коммерческого назначения (ОД-1)), - «индивидуальные жилые дома».

1.3. Антипиной И. В. на условно разрешенный вид использования земельного участка в границах территории кадастрового квартала 54:35:074360 площадью 0,0124 га, расположенного по адресу: обл. Новосибирская, г. Новосибирск, ул. Якушева, 194 в Октябрьском районе (ИТ-3)), - «индивидуальные жилые дома».

1.4. Саринной М. П. на условно разрешенный вид использования земельного участка в границах территории кадастрового квартала 54:35:074120 площадью 0,0425 га, расположенного по адресу: обл. Новосибирская, г. Новосибирск, ул. Инюшенская, 62 в Октябрьском районе (зона застройки жилыми домами смешанной этажности (Ж-1)), - «индивидуальные жилые дома».

1.5. Пономареву Н. С. на условно разрешенный вид использования земельного участка с кадастровым номером 54:35:082650:81 площадью 0,0584 га, расположенного по адресу: обл. Новосибирская, г. Новосибирск, ул. Столбовая, 37 в Первомайском районе, и объекта капитального строительства (зона застройки жилыми



домами смешанной этажности (Ж-1)) - «индивидуальные жилые дома».

1.6. Пахомовой Е. М. на условно разрешенный вид использования земельного участка с кадастровым номером 54:35:063935:3 площадью 0,0353 га, расположенного по адресу: обл. Новосибирская, г. Новосибирск, ул. 2-я Пермская, 11 в Ленинском районе, и объекта капитального строительства (зона застройки жилыми домами смешанной этажности (Ж-1)) - «индивидуальные жилые дома».

1.7. Булумбаевой Т. К. на условно разрешенный вид использования земельного участка с кадастровым номером 54:35:082650:80 площадью 0,0718 га, расположенного по адресу: обл. Новосибирская, г. Новосибирск, ул. Столбовая, 25 в Первомайском районе, и объекта капитального строительства (зона улично-дорожной сети (ИТ-3)) - «индивидуальные жилые дома».

1.8. Ломовцевой Т. П. на условно разрешенный вид использования земельного участка с кадастровым номером 54:35:052565:60 площадью 0,0983 га, расположенного по адресу: обл. Новосибирская, г. Новосибирск, ул. Валдайская, 12 в Кировском районе, и объекта капитального строительства (зона застройки жилыми домами смешанной этажности (Ж-1)) - «индивидуальные жилые дома».

1.9. Абгаряну М. Г. на условно разрешенный вид использования земельного участка с кадастровым номером 54:35:021535:5 площадью 0,0221 га, расположенного по адресу: обл. Новосибирская, г. Новосибирск, ул. Хакасская, 44 в Железнодорожном районе, и объекта капитального строительства (зона застройки жилыми домами смешанной этажности (Ж-1)) - «индивидуальные жилые дома».

1.10. Гува А. Я. на условно разрешенный вид использования земельного участка в границах территории кадастрового квартала 54:35:073405 площадью 0,0351 га, расположенного по адресу: обл. Новосибирская, г. Новосибирск, ул. Далидовича, 201 в Октябрьском районе (зона застройки жилыми домами смешанной этажности (Ж-1)), - «индивидуальные жилые дома».

1.11. Коршуновой Г. А. на условно разрешенный вид использования земельного участка в границах территории кадастрового квартала 54:35:074260 площадью 0,0145 га, расположенного по адресу: обл. Новосибирская, г. Новосибирск, ул. 2-я Обская, 12а в Октябрьском районе (зона застройки жилыми домами смешанной этажности (Ж-1)), - «индивидуальные жилые дома».

1.12. Софронову В. М. на условно разрешенный вид использования земельного участка в границах территории кадастрового квартала 54:35:081920 площадью 0,0681 га, расположенного по адресу: обл. Новосибирская, г. Новосибирск, пер. Сокольнический, 5 в Первомайском районе (зона делового, общественного и коммерческого назначения (ОД-1)), - «индивидуальные жилые дома».

1.13. Путятиной Н. С. на условно разрешенный вид использования земельного участка в границах территории кадастрового квартала 54:35:072915 площадью 0,0408 га, расположенного по адресу: обл. Новосибирская, г. Новосибирск, ул. Пролетарская, 111 в Октябрьском районе (зона застройки жилыми домами смешанной этажности (Ж-1)), - «индивидуальные жилые дома».

1.14. Ковешниковой В. Н., Савеко А. И., Савеко С. И. на условно разрешенный вид использования земельного участка в границах территории кадастрового квар-

тала 54:35:052820 площадью 0,0734 га, расположенного по адресу: обл. Новосибирская, г. Новосибирск, ул. Тюменская, 35 в Кировском районе (зона застройки жилыми домами смешанной этажности (Ж-1)), - «индивидуальные жилые дома».

1.15. Никифоровой Е. А. на условно разрешенный вид использования земельного участка в границах территории кадастрового квартала 54:35:052630 площадью 0,0705 га, расположенного по адресу: обл. Новосибирская, г. Новосибирск, ул. Бугринская, 36 в Кировском районе (зона застройки жилыми домами смешанной этажности (Ж-1)), - «индивидуальные жилые дома».

1.16. Петрищеву А. Г. на условно разрешенный вид использования земельного участка в границах территории кадастрового квартала 54:35:061700 площадью 0,0873 га, расположенного по адресу: обл. Новосибирская, г. Новосибирск, ул. Большая, 380 в Ленинском районе (зона коммунальных и складских объектов (П-2)), - «индивидуальные жилые дома».

1.17. Иванову В. Е., Иванову Д. В., Рачковской Т. С. на условно разрешенный вид использования земельного участка в границах территории кадастрового квартала 54:35:081315 площадью 0,0564 га, расположенного по адресу: обл. Новосибирская, г. Новосибирск, ул. 3-я Механическая, 38 в Первомайском районе (зона делового, общественного и коммерческого назначения (ОД-1)), - «индивидуальные жилые дома».

1.18. Крамаренко В. Т. на условно разрешенный вид использования земельного участка в границах территории кадастрового квартала 54:35:063460 площадью 0,0540 га, расположенного по адресу: обл. Новосибирская, г. Новосибирск, ул. Амурская, 85 в Ленинском районе (зона застройки жилыми домами смешанной этажности (Ж-1)), - «индивидуальные жилые дома».

1.19. Довгалюк В. Т. на условно разрешенный вид использования земельного участка в границах территории кадастрового квартала 54:35:063460 площадью 0,0605 га, расположенного по адресу: обл. Новосибирская, г. Новосибирск, ул. Амурская, 87 в Ленинском районе (зона застройки жилыми домами смешанной этажности (Ж-1)), - «индивидуальные жилые дома».

1.20. Чачанову С. И. на условно разрешенный вид использования земельного участка в границах территории кадастрового квартала 54:35:014830 площадью 0,0388 га, расположенного по адресу: обл. Новосибирская, г. Новосибирск, ул. Волочаевская, 117 в Дзержинском районе (зона делового, общественного и коммерческого назначения (ОД-1)), - «индивидуальные жилые дома».

1.21. Шатилову А. Н. на условно разрешенный вид использования земельного участка в границах территории кадастрового квартала 54:35:014830 площадью 0,0602 га, расположенного по адресу: обл. Новосибирская, г. Новосибирск, ул. Волочаевская, 115 в Дзержинском районе (зона делового, общественного и коммерческого назначения (ОД-1)), - «индивидуальные жилые дома».

1.22. Войниченко Е. Д. на условно разрешенный вид использования земельного участка в границах территории кадастрового квартала 54:35:062270 площадью 0,0450 га, расположенного по адресу: обл. Новосибирская, г. Новосибирск, ул. Яго-

динская, 34 в Ленинском районе (зона делового, общественного и коммерческого назначения (ОД-1)), - «индивидуальные жилые дома».

1.23. Сапрыкину Р. Н. на условно разрешенный вид использования земельного участка в границах территории кадастрового квартала 54:35:061645 площадью 0,1 га, расположенного по адресу: обл. Новосибирская, г. Новосибирск, ул. Большая, 214/1 в Ленинском районе (зона коммунальных и складских объектов (П-2)), - «индивидуальные жилые дома».

1.24. Логачевой Т. А. на условно разрешенный вид использования земельного участка в границах территории кадастрового квартала 54:35:073590 площадью 0,0815 га, расположенного по адресу: обл. Новосибирская, г. Новосибирск, ул. Переселенческая, 111 в Октябрьском районе (зона застройки жилыми домами смешанной этажности (Ж-1)), - «индивидуальные жилые дома».

1.25. Симкину В. В. на условно разрешенный вид использования земельного участка в границах территории кадастрового квартала 54:35:063350 площадью 0,0538 га, расположенного по адресу: обл. Новосибирская, г. Новосибирск, ул. Титова, 70 в Ленинском районе (зона делового, общественного и коммерческого назначения (ОД-1)), - «индивидуальные жилые дома».

1.26. Черношук Ю. И. на условно разрешенный вид использования земельного участка в границах территории кадастрового квартала 54:35:081335 площадью 0,0999 га, расположенного по адресу: обл. Новосибирская, г. Новосибирск, ул. 3-я Механическая, 49 в Первомайском районе (зона делового, общественного и коммерческого назначения (ОД-1)), - «индивидуальные жилые дома».

1.27. Съединой В. А. на условно разрешенный вид использования земельного участка в границах территории кадастрового квартала 54:35:052735, расположенного по адресу: обл. Новосибирская, г. Новосибирск, садоводческое некоммерческое товарищество «МИР-1», участок № 53, ул. Аникина в Кировском районе (зона застройки жилыми домами смешанной этажности (Ж-1)), - «земельные участки, предназначенные для ведения садоводства».

1.28. Гуляеву С. В. на условно разрешенный вид использования земельного участка в границах территории кадастрового квартала 54:35:081645 площадью 0,0999 га, расположенного по адресу: обл. Новосибирская, г. Новосибирск, Бердское шоссе, 176 в Первомайском районе (зона делового, общественного и коммерческого назначения (ОД-1)), - «индивидуальные жилые дома».

1.29. Черникову Р. В. на условно разрешенный вид использования земельного участка в границах территории кадастрового квартала 54:35:021635 площадью 0,0164 га, расположенного по адресу: обл. Новосибирская, г. Новосибирск, ул. Сургутская, 41 в Железнодорожном районе (зона застройки жилыми домами смешанной этажности (Ж-1)), - «индивидуальные жилые дома».

1.30. Глушковой А. П., Колбиной Н. М. на условно разрешенный вид использования земельного участка с кадастровым номером 54:35:072800:0010 площадью 0,0909 га, расположенного по адресу: обл. Новосибирская, г. Новосибирск, ул. Красносельская, 9 в Октябрьском районе, и объекта капитального строительства

(зона застройки жилыми домами смешанной этажности (Ж-1)) - «индивидуальные жилые дома».

1.31. Беспрозванных Н. В., Аникиной Л. В., Аникину Г. В., Аникину В. В., Назирову Ш. С. на условно разрешенный вид использования земельного участка с кадастровым номером 54:35:071375 площадью 0,0683 га, расположенного по адресу: обл. Новосибирская, г. Новосибирск, ул. 40 лет Октября, 37 в Октябрьском районе (зона застройки жилыми домами смешанной этажности (Ж-1)), - «многоквартирные малоэтажные дома (1 – 4 этажа), в том числе с помещениями общественного назначения, автостоянками».

1.32. Заверткину В. Л. на условно разрешенный вид использования земельного участка с кадастровым номером 54:35:063380:37 площадью 0,0612 га, расположенного по адресу: обл. Новосибирская, г. Новосибирск, ул. Степная, 66 в Ленинском районе, и объекта капитального строительства (зона улично-дорожной сети (ИТ-3)) - «индивидуальные жилые дома».

1.33. Золотареву Г. Ф. на условно разрешенный вид использования земельного участка в границах территории кадастрового квартала 54:35:061335 площадью 0,0823 га, расположенного по адресу: обл. Новосибирская, г. Новосибирск, ул. 2-я Шоссейная, 225 в Ленинском районе (зона улично-дорожной сети (ИТ-3)), - «индивидуальные жилые дома».

1.34. Коробейниковой И. Ф. на условно разрешенный вид использования земельного участка в границах территории кадастрового квартала 54:35:073835 площадью 0,0399 га, расположенного по адресу: обл. Новосибирская, г. Новосибирск, ул. Камышенская, 22 в Октябрьском районе (зона делового, общественного и коммерческого назначения (ОД-1)), - «индивидуальные жилые дома».

1.35. Федорченко А. И. на условно разрешенный вид использования земельного участка в границах территории кадастрового квартала 54:35:062821 площадью 0,0531 га, расположенного по адресу: обл. Новосибирская, г. Новосибирск, пер. 4-й Бийский, 19 в Ленинском районе (зона застройки жилыми домами смешанной этажности (Ж-1)), - «индивидуальные жилые дома».

1.36. Ильину Б. И. на условно разрешенный вид использования земельного участка в границах территории кадастрового квартала 54:35:061145 площадью 0,0845 га, расположенного по адресу: обл. Новосибирская, г. Новосибирск, ул. Полярная, 39 в Ленинском районе (зона застройки жилыми домами смешанной этажности (Ж-1)), - «индивидуальные жилые дома».

1.37. Алексеенко Н. П. на условно разрешенный вид использования земельного участка в границах территории кадастрового квартала 54:35:021640 площадью 0,0116 га, расположенного по адресу: обл. Новосибирская, г. Новосибирск, ул. Тушинская, 7 в Железнодорожном районе (зона застройки жилыми домами смешанной этажности (Ж-1)), - «индивидуальные жилые дома».

1.38. Осокиной Л. П. на условно разрешенный вид использования земельного участка в границах территории кадастрового квартала 54:35:021640 площадью 0,0503 га, расположенного по адресу: обл. Новосибирская, г. Новосибирск,

спуск Ногина, 25 в Железнодорожном районе (зона застройки жилыми домами смешанной этажности (Ж-1)), - «индивидуальные жилые дома».

1.39. Коридзе Н. Г. на условно разрешенный вид использования земельного участка с кадастровым номером 54:35:032165:0024 площадью 0,0674 га, расположенного по адресу: обл. Новосибирская, г. Новосибирск, ул. Стасова, 79 в Заельцовском районе, и объекта капитального строительства (зона застройки жилыми домами смешанной этажности (Ж-1)), - «индивидуальные жилые дома».

1.40. Максименко А. В. на условно разрешенный вид использования земельного участка в границах территории кадастрового квартала 54:35:052490 площадью 0,1214 га, расположенного по адресу: обл. Новосибирская, г. Новосибирск, ул. Акмолинская, 9 в Кировском районе (зона застройки жилыми домами смешанной этажности (Ж-1)), - «индивидуальные жилые дома».

1.41. Копьеву К. С. на условно разрешенный вид использования земельного участка, расположенного по адресу: обл. Новосибирская, г. Новосибирск, Калининский район, некоммерческое садово-огородническое товарищество «Озерное», участок № 174 (зона застройки жилыми домами смешанной этажности (Ж-1)), - «земельные участки, предназначенные для ведения садоводства».

1.42. Копьеву С. А. на условно разрешенный вид использования земельного участка, расположенного по адресу: обл. Новосибирская, г. Новосибирск, Калининский район, некоммерческое садово-огородническое товарищество «Озерное», участок № 175 (зона застройки жилыми домами смешанной этажности (Ж-1)), - «земельные участки, предназначенные для ведения садоводства».

1.43. Лушиной И. Э. на условно разрешенный вид использования земельного участка с кадастровым номером 54:35:033180:3 площадью 0,1292 га, расположенного по адресу: обл. Новосибирская, г. Новосибирск, тупик 4-й Светлановский, 3 в Заельцовском районе (зона застройки жилыми домами смешанной этажности (Ж-1)), - «многоквартирные малоэтажные дома (1 – 4 этажа), в том числе с помещениями общественного назначения, автостоянками».

1.44. Валову А. Ф. на условно разрешенный вид использования земельного участка в границах территории кадастрового квартала 54:35:063235 площадью 0,0556 га, расположенного по адресу: обл. Новосибирская, г. Новосибирск, ул. Осипенко, 98 в Ленинском районе (зона застройки жилыми домами смешанной этажности (Ж-1)), - «индивидуальные жилые дома».

1.45. Целевой В. Л. на условно разрешенный вид использования земельного участка в границах территории кадастрового квартала 54:35:062240 площадью 0,1321 га, расположенного по адресу: обл. Новосибирская, г. Новосибирск, ул. Ягодинская, 50 в Ленинском районе (зона делового, общественного и коммерческого назначения (ОД-1)), - «индивидуальные жилые дома».

1.46. Яниной Н. И. на условно разрешенный вид использования земельного участка в границах территории кадастрового квартала 54:35:061150 площадью 0,1319 га, расположенного по адресу: обл. Новосибирская, г. Новосибирск, ул. Томьусинская, 63 в Ленинском районе (зона застройки жилыми домами смешанной этажности (Ж-1)), - «индивидуальные жилые дома».

1.47. Злобиной Г. Р. на условно разрешенный вид использования земельного участка в границах территории кадастрового квартала 54:35:064485 площадью 0,0789 га, расположенного по адресу: обл. Новосибирская, г. Новосибирск, ул. 2-я Шоссейная, 8 в Ленинском районе (зона делового, общественного и коммерческого назначения (ОД-1)), - «индивидуальные жилые дома».

1.48. Осиянцевой В. В. на условно разрешенный вид использования земельного участка в границах территории кадастрового квартала 54:35:061445 площадью 0,1132 га, расположенного по адресу: обл. Новосибирская, г. Новосибирск, ул. 2-я Ракитная, 7 в Ленинском районе (зона делового, общественного и коммерческого назначения (ОД-1)), - «индивидуальные жилые дома».

1.49. Кузнецову И. Г., Бухарбаевой Т. А. на условно разрешенный вид использования земельного участка в границах территории кадастрового квартала 54:35:051815 площадью 0,0427 га, расположенного по адресу: обл. Новосибирская, г. Новосибирск, пер. 8-й Успенского, 6 в Кировском районе (зона застройки жилыми домами смешанной этажности (Ж-1)), - «индивидуальные жилые дома».

1.50. Химматовой М. А. на условно разрешенный вид использования земельного участка с кадастровым номером 54:35:063635:3 площадью 0,0432 га, расположенного по адресу: обл. Новосибирская, г. Новосибирск, пер. (1-й Хилокский), 1 в Ленинском районе, и объекта капитального строительства (зона застройки жилыми домами смешанной этажности (Ж-1)) - «индивидуальные жилые дома».

1.51. Машковской Н. Р. на условно разрешенный вид использования земельного участка с кадастровым номером 54:35:071210:6 площадью 0,0615 га, расположенного по адресу: обл. Новосибирская, г. Новосибирск, пер. Панишева в Октябрьском районе, и объекта капитального строительства (зона застройки жилыми домами смешанной этажности (Ж-1)) - «индивидуальные жилые дома».

1.52. Ситникову Г. В. на условно разрешенный вид использования земельного участка с кадастровым номером 54:35:082695 площадью 0,0528 га, расположенного по адресу: обл. Новосибирская, г. Новосибирск, ул. Героев Революции, 116 в Первомайском районе (зона улично-дорожной сети (ИТ-3)), - «индивидуальные жилые дома».

1.53. Задовскому А. В. на условно разрешенный вид использования земельного участка с кадастровым номером 54:35:074170:19 площадью 0,0615 га, расположенного по адресу: обл. Новосибирская, г. Новосибирск, пер. 1-й Инношенский, 5 в Октябрьском районе, и объекта капитального строительства (зона застройки жилыми домами смешанной этажности (Ж-1)) - «индивидуальные жилые дома».

1.54. Равлюку А. Ю. на условно разрешенный вид использования земельного участка в границах территории кадастрового квартала 54:35:073825 площадью 0,0329 га, расположенного по адресу: обл. Новосибирская, г. Новосибирск, пер. Новый, 30 в Октябрьском районе (зона делового, общественного и коммерческого назначения (ОД-1)), - «индивидуальные жилые дома».

1.55. Гаражному кооперативу «ГК КОСМОС-2» на условно разрешенный вид использования земельного участка в границах территории кадастрового квартала 54:35:051191 площадью 3,5769 га, расположенного по адресу: обл. Новосибирская,

г. Новосибирск, ул. Народная, 24/1 стр. в Калининском районе (зона коммунальных и складских объектов (П-2)), - «территории гаражных и гаражно-строительных кооперативов».

1.56. Джулаю А. Ю. на условно разрешенный вид использования земельного участка с кадастровым номером 54:35:041122:0025 площадью 0,4702 га, расположенного по адресу: обл. Новосибирская, г. Новосибирск, ул. Тайгинская, 11 в Калининском районе, и объекта капитального строительства (зона производственных объектов с различными нормативами воздействия на окружающую среду (П-1)) - «гостиницы; мотели».

1.57. Путятину В. С. на условно разрешенный вид использования земельного участка с кадастровым номером 54:35:072625:25 площадью 0,0395 га, расположенного по адресу: обл. Новосибирская, г. Новосибирск, ул. 2-я Воинская, 62 в Октябрьском районе, и объекта капитального строительства (зона застройки жилыми домами смешанной этажности (Ж-1)) - «индивидуальные жилые дома».

2. Департаменту строительства и архитектуры мэрии города Новосибирска разместить постановление на официальном сайте города Новосибирска.

3. Департаменту информационной политики мэрии города Новосибирска обеспечить опубликование постановления в установленном порядке.

4. Контроль за исполнением постановления возложить на начальника департамента строительства и архитектуры мэрии города Новосибирска.

Мэр города Новосибирска

А. Е. Локоть

# МЭРИЯ ГОРОДА НОВОСИБИРСКА

## ПОСТАНОВЛЕНИЕ

От 26.09.2014

№ 8486

### **О внесении изменений в состав Консультативного совета по вопросам этнокультурного развития и межнациональных отношений при мэрии города Новосибирска**

В связи с кадровыми изменениями ПОСТАНОВЛЯЮ:

1. Внести в состав Консультативного совета по вопросам этнокультурного развития и межнациональных отношений при мэрии города Новосибирска, утвержденный постановлением мэрии города Новосибирска от 22.06.2012 № 6093 «О создании Консультативного совета по вопросам этнокультурного развития и межнациональных отношений при мэрии города Новосибирска» (в редакции постановления мэрии города Новосибирска от 15.10.2013 № 9774), следующие изменения:

1.1. Вывести из состава Городецкого В. Ф., Кудинова О. Ф., Нешумова С. И., Рахманчук О. В., Седневу Л. И., Титкова А. П.

1.2. Ввести в состав:

Локтя Анатолия – мэра города Новосибирска, председателя;  
Евгеньевича

Захарова Геннадия – заместителя мэра города Новосибирска (по  
Павловича организационной и кадровой работе), сопредседателя;

Звягинцева Юрия – начальника Управления Федеральной миграционной  
Кузьмича службы России по Новосибирской области (по согласованию);

Столярова Михаила – начальника департамента информационной политики  
Николаевича мэрии города Новосибирска;

Шадринцева Андрея – начальника Управления МВД России по городу Ново-  
Степановича сибирску (по согласованию);

Щукина Игоря – начальника управления общественных связей мэрии  
Викторовича города Новосибирска.

2. Департаменту информационной политики мэрии города Новосибирска обеспечить опубликование постановления в установленном порядке.

3. Контроль за исполнением постановления возложить на заместителя мэра города Новосибирска (по организационной и кадровой работе).

Мэр города Новосибирска

А. Е. Локоть



# МЭРИЯ ГОРОДА НОВОСИБИРСКА

## ПОСТАНОВЛЕНИЕ

От 26.09.2014

№ 8487

**Об утверждении условий приватизации арендуемого обществом с ограниченной ответственностью «Торгово-промышленная компания «Бухгалтер» нежилого помещения по адресу: город Новосибирск, Вокзальная магистраль, 19**

В соответствии с Федеральными законами от 22.07.2008 № 159-ФЗ «Об особенностях отчуждения недвижимого имущества, находящегося в государственной собственности субъектов Российской Федерации или в муниципальной собственности и арендуемого субъектами малого и среднего предпринимательства, и о внесении изменений в отдельные законодательные акты Российской Федерации», от 21.12.2001 № 178-ФЗ «О приватизации государственного и муниципального имущества», на основании заявления общества с ограниченной ответственностью «Торгово-промышленная компания «Бухгалтер» о соответствии условиям отнесения к категории субъектов малого и среднего предпринимательства и о реализации преимущественного права на приобретение арендуемого имущества, решения комиссии по приватизации (протокол от 01.09.2014 № 481) ПОСТАНОВЛЯЮ:

1. Утвердить условия приватизации арендуемого обществом с ограниченной ответственностью «Торгово-промышленная компания «Бухгалтер» нежилого помещения по адресу: город Новосибирск, Вокзальная магистраль, 19 (далее – арендуемое имущество) (приложение).

2. Департаменту земельных и имущественных отношений мэрии города Новосибирска:

2.1. В течение десяти дней с даты принятия решения об условиях приватизации арендуемого имущества направить обществу с ограниченной ответственностью «Торгово-промышленная компания «Бухгалтер» проект договора купли-продажи арендуемого имущества для подписания.

2.2. Опубликовать объявление о продаже арендуемого имущества в официальном печатном издании.

2.3. Разместить постановление и информационное сообщение о продаже арендуемого имущества на официальных сайтах в сети Интернет.

3. Департаменту информационной политики мэрии города Новосибирска обеспечить опубликование постановления в установленном порядке.

4. Контроль за исполнением постановления возложить на начальника департамента земельных и имущественных отношений мэрии города Новосибирска.

Мэр города Новосибирска

А. Е. Локоть

Приложение  
к постановлению мэрии  
города Новосибирска  
от 26.09.2014 № 8487

### УСЛОВИЯ ПРИВАТИЗАЦИИ

арендуемого обществом с ограниченной ответственностью «Торгово-промышленная компания «Бухгалтер» нежилого помещения  
по адресу: город Новосибирск, Вокзальная магистраль, 19

1. Объектом приватизации является арендуемое обществом с ограниченной ответственностью «Торгово-промышленная компания «Бухгалтер» нежилое помещение по адресу: город Новосибирск, Вокзальная магистраль, 19, площадью 344,5 кв. м (далее – арендуемое имущество).

Арендуемое имущество является собственностью города Новосибирска (свидетельство о государственной регистрации права 54АГ 475157 выдано 02.12.2008 Управлением Федеральной регистрационной службы по Новосибирской области).

2. Общество с ограниченной ответственностью «Торгово-промышленная компания «Бухгалтер» имеет преимущественное право на приобретение арендуемого имущества.

3. Рыночная стоимость арендуемого имущества составляет 11029017,95 рубля (без налога на добавленную стоимость).

Покупателю при оплате нежилого помещения предоставляется рассрочка сроком на тридцать шесть месяцев.

---

## МЭРИЯ ГОРОДА НОВОСИБИРСКА

### ПОСТАНОВЛЕНИЕ

От 26.09.2014

№ 8488

**О внесении изменений в ведомственную целевую программу «Развитие физической культуры и спорта в городе Новосибирске» на 2012 – 2016 годы, утвержденную постановлением мэрии города Новосибирска от 03.10.2011 № 9121**

В целях корректировки программных мероприятий и уточнения объема финансирования, в соответствии с Федеральным законом от 06.10.2003 № 131-ФЗ «Об общих принципах организации местного самоуправления в Российской Федерации», Положением о прогнозировании, программах и планах социально-экономического развития города Новосибирска, принятым решением Совета депутатов города Новосибирска от 24.06.2009 № 1286, Порядком разработки, утверждения и реализации ведомственных целевых программ города Новосибирска, утвержденным постановлением мэрии города Новосибирска от 14.01.2013 № 125, руководствуясь Уставом города Новосибирска, ПОСТАНОВЛЯЮ:

1. Внести в ведомственную целевую программу «Развитие физической культуры и спорта в городе Новосибирске» на 2012 – 2016 годы, утвержденную постановлением мэрии города Новосибирска от 03.10.2011 № 9121 «Об утверждении ведомственной целевой программы «Развитие физической культуры и спорта в городе Новосибирске» на 2012 - 2016 годы» (в редакции постановлений мэрии города Новосибирска от 14.12.2011 № 12098, от 08.10.2012 № 10070, от 29.12.2012 № 13547, от 30.12.2013 № 12440), следующие изменения:

1.1. В строке «Объем финансирования Программы» таблицы раздела 1 «Паспорт ведомственной целевой программы «Развитие физической культуры и спорта в городе Новосибирске» на 2012 – 2016 годы» цифры «5712409,6» заменить цифрами «5719984,7», цифры «1390702,2» заменить цифрами «1398277,3».

1.2. В таблице раздела 5 «Перечень мероприятий Программы»:

1.2.1. В строке 1.1.5:

в графе 7 цифры «39000,3» заменить цифрами «39814,3», цифры «117001,0» заменить цифрами «119443,1»;

в графе 10 цифры «443663,8» заменить цифрами «446105,9».

1.2.2. В строке «Итого по подпункту 1.1, в том числе:», подстроке «бюджет города» строки «Итого по подпункту 1.1, в том числе:»:

в графе 7 цифры «117181,0» заменить цифрами «119623,1»;

в графе 10 цифры «444563,8» заменить цифрами «447005,9».

1.2.3. В строке «Итого по пункту 1, в том числе:», подстроке «бюджет города» строки «Итого по пункту 1, в том числе:»:

в графе 7 цифры «129942,0» заменить цифрами «132384,1»;

в графе 10 цифры «539235,1» заменить цифрами «541677,2».

1.2.4. В строке 2.3.1:

в графе 7 цифры «47215,8» заменить цифрами «47517,7», цифры «802669,2» заменить цифрами «807802,2»;

в графе 10 цифры «3402051,5» заменить цифрами «3407184,5».

1.2.5. В строке «Итого по подпункту 2.3, в том числе:», подстроке «бюджет города» строки «Итого по подпункту 2.3, в том числе:»:

в графе 7 цифры «963082,2» заменить цифрами «968215,2»;

в графе 10 цифры «4039995,0» заменить цифрами «4045128,0».

1.2.6. В строке «Итого по пункту 2, в том числе:», подстроке «бюджет города» строки «Итого по пункту 2, в том числе:»:

в графе 7 цифры «981822,2» заменить цифрами «986955,2»;

в графе 10 цифры «4119169,0» заменить цифрами «4124302,0».

1.2.7. В строке «Итого по Программе, в том числе:», подстроке «бюджет города» строки «Итого по Программе, в том числе:»:

в графе 7 цифры «1390702,2» заменить цифрами «1398277,3»;

в графе 10 цифры «5712409,6» заменить цифрами «5719984,7».

1.2.8. В абзаце восьмом пункта 2 примечания слова «, молодежной и социальной политики» заменить словами «и молодежной политики».

2. Департаменту культуры, спорта и молодежной политики мэрии города Новосибирска разместить постановление на официальном сайте города Новосибирска.

3. Департаменту информационной политики мэрии города Новосибирска обеспечить опубликование постановления в установленном порядке.

4. Контроль за исполнением постановления возложить на начальника департамента культуры, спорта и молодежной политики мэрии города Новосибирска.

Мэр города Новосибирска

А. Е. Локоть

# МЭРИЯ ГОРОДА НОВОСИБИРСКА

## ПОСТАНОВЛЕНИЕ

От 26.09.2014

№ 8490

**Об утверждении условий приватизации арендуемого индивидуальным предпринимателем Чуркиной Ириной Борисовной нежилого помещения по адресу: город Новосибирск, ул. Богдана Хмельницкого, 11**

В соответствии с Федеральными законами от 22.07.2008 № 159-ФЗ «Об особенностях отчуждения недвижимого имущества, находящегося в государственной собственности субъектов Российской Федерации или в муниципальной собственности и арендуемого субъектами малого и среднего предпринимательства, и о внесении изменений в отдельные законодательные акты Российской Федерации», от 21.12.2001 № 178-ФЗ «О приватизации государственного и муниципального имущества», на основании заявления индивидуального предпринимателя Чуркиной Ирины Борисовны о соответствии условиям отнесения к категории субъектов малого и среднего предпринимательства и о реализации преимущественного права на приобретение арендуемого имущества, решения комиссии по приватизации (протокол от 02.09.2014 № 480) **ПОСТАНОВЛЯЮ:**

1. Утвердить условия приватизации арендуемого индивидуальным предпринимателем Чуркиной Ириной Борисовной нежилого помещения по адресу: город Новосибирск, ул. Богдана Хмельницкого, 11 (далее – арендуемое имущество) (приложение).

2. Департаменту земельных и имущественных отношений мэрии города Новосибирска:

2.1. В течение десяти дней с даты принятия решения об условиях приватизации арендуемого имущества направить индивидуальному предпринимателю Чуркиной Ирине Борисовне проект договора купли-продажи арендуемого имущества для подписания.

2.2. Опубликовать объявление о продаже арендуемого имущества в официальном печатном издании.

2.3. Разместить постановление и информационное сообщение о продаже арендуемого имущества на официальных сайтах в сети Интернет.

3. Департаменту информационной политики мэрии города Новосибирска обеспечить опубликование постановления в установленном порядке.

4. Контроль за исполнением постановления возложить на начальника департамента земельных и имущественных отношений мэрии города Новосибирска.

Мэр города Новосибирска

А. Е. Локоть

Приложение  
к постановлению мэрии  
города Новосибирска  
от 26.09.2014 № 8490

### УСЛОВИЯ ПРИВАТИЗАЦИИ

арендуемого индивидуальным предпринимателем Чуркиной Ириной Борисовной  
нежилого помещения по адресу: город Новосибирск,  
ул. Богдана Хмельницкого, 11

1. Объектом приватизации является арендуемое индивидуальным предпринимателем Чуркиной Ириной Борисовной нежилое помещение по адресу: город Новосибирск, ул. Богдана Хмельницкого, 11, площадью 39,8 кв. м (далее – арендуемое имущество).

Арендуемое имущество является собственностью города Новосибирска (свидетельство о государственной регистрации права 54 АД 231057 выдано 24.01.2011 Управлением Федеральной службы государственной регистрации, кадастра и картографии по Новосибирской области).

2. Индивидуальный предприниматель Чуркина Ирина Борисовна имеет преимущественное право на приобретение арендуемого имущества.

3. Рыночная стоимость арендуемого имущества составляет 1131635,59 рубля (без налога на добавленную стоимость).

Покупателю при оплате нежилого помещения предоставляется рассрочка сроком на тридцать шесть месяцев.

---

# МЭРИЯ ГОРОДА НОВОСИБИРСКА

## ПОСТАНОВЛЕНИЕ

От 26.09.2014

№ 8491

**Об утверждении условий приватизации арендуемого обществом с ограниченной ответственностью «Стар-плюс» нежилого помещения по адресу: город Новосибирск, ул. Стофато, 22**

В соответствии с Федеральными законами от 22.07.2008 № 159-ФЗ «Об особенностях отчуждения недвижимого имущества, находящегося в государственной собственности субъектов Российской Федерации или в муниципальной собственности и арендуемого субъектами малого и среднего предпринимательства, и о внесении изменений в отдельные законодательные акты Российской Федерации», от 21.12.2001 № 178-ФЗ «О приватизации государственного и муниципального имущества», на основании заявления общества с ограниченной ответственностью «Стар-плюс» о соответствии условиям отнесения к категории субъектов малого и среднего предпринимательства и о реализации преимущественного права на приобретение арендуемого имущества, решения комиссии по приватизации (протокол от 02.09.2014 № 480) ПОСТАНОВЛЯЮ:

1. Утвердить условия приватизации арендуемого обществом с ограниченной ответственностью «Стар-плюс» нежилого помещения по адресу: город Новосибирск, ул. Стофато, 22 (далее – арендуемое имущество) (приложение).

2. Департаменту земельных и имущественных отношений мэрии города Новосибирска:

2.1. В течение десяти дней с даты принятия решения об условиях приватизации арендуемого имущества направить обществу с ограниченной ответственностью «Стар-плюс» проект договора купли-продажи арендуемого имущества для подписания.

2.2. Опубликовать объявление о продаже арендуемого имущества в официальном печатном издании.

2.3. Разместить постановление и информационное сообщение о продаже арендуемого имущества на официальных сайтах в сети Интернет.

3. Департаменту информационной политики мэрии города Новосибирска обеспечить опубликование постановления в установленном порядке.

4. Контроль за исполнением постановления возложить на начальника департамента земельных и имущественных отношений мэрии города Новосибирска.

Мэр города Новосибирска

А. Е. Локоть

Приложение  
к постановлению мэрии  
города Новосибирска  
от 26.09.2014 № 8491

### УСЛОВИЯ ПРИВАТИЗАЦИИ

арендуемого обществом с ограниченной ответственностью «Стар-плюс»  
нежилого помещения по адресу: город Новосибирск, ул. Стофато, 22

1. Объектом приватизации является арендуемое обществом с ограниченной ответственностью «Стар-плюс» нежилое помещение по адресу: город Новосибирск, ул. Стофато, 22, площадью 211,5 кв. м (далее – арендуемое имущество).

Арендуемое имущество является собственностью города Новосибирска (свидетельство о государственной регистрации права 54АЕ 235136 выдано 31.10.2013 Управлением Федеральной службы государственной регистрации кадастра и картографии по Новосибирской области).

2. Общество с ограниченной ответственностью «Стар-плюс» имеет преимущественное право на приобретение арендуемого имущества.

3. Рыночная стоимость арендуемого имущества составляет 5807288,14 рубля (без налога на добавленную стоимость).

Покупателю при оплате нежилого помещения предоставляется рассрочка сроком на тридцать шесть месяцев.

---



## МЭРИЯ ГОРОДА НОВОСИБИРСКА

### ПОСТАНОВЛЕНИЕ

От 26.09.2014

№ 8492

**Об утверждении условий приватизации арендуемого обществом с ограниченной ответственностью «ИРКИН» нежилого помещения по адресу: город Новосибирск, Красный проспект, 179**

В соответствии с Федеральными законами от 22.07.2008 № 159-ФЗ «Об особенностях отчуждения недвижимого имущества, находящегося в государственной собственности субъектов Российской Федерации или в муниципальной собственности и арендуемого субъектами малого и среднего предпринимательства, и о внесении изменений в отдельные законодательные акты Российской Федерации», от 21.12.2001 № 178-ФЗ «О приватизации государственного и муниципального имущества», на основании заявления общества с ограниченной ответственностью «ИРКИН» о соответствии условиям отнесения к категории субъектов малого и среднего предпринимательства и о реализации преимущественного права на приобретение арендуемого имущества, решения комиссии по приватизации (протокол от 02.09.2014 № 480) ПОСТАНОВЛЯЮ:

1. Утвердить условия приватизации арендуемого обществом с ограниченной ответственностью «ИРКИН» нежилого помещения по адресу: город Новосибирск, Красный проспект, 179 (далее – арендуемое имущество) (приложение).

2. Департаменту земельных и имущественных отношений мэрии города Новосибирска:

2.1. В течение десяти дней с даты принятия решения об условиях приватизации арендуемого имущества направить обществу с ограниченной ответственностью «ИРКИН» проект договора купли-продажи арендуемого имущества для подписания.

2.2. Опубликовать объявление о продаже арендуемого имущества в официальном печатном издании.

2.3. Разместить постановление и информационное сообщение о продаже арендуемого имущества на официальных сайтах в сети Интернет.

4. Департаменту информационной политики мэрии города Новосибирска обеспечить опубликование постановления в установленном порядке.

5. Контроль за исполнением постановления возложить на начальника департамента земельных и имущественных отношений мэрии города Новосибирска.

Мэр города Новосибирска

А. Е. Локоть

Приложение  
к постановлению мэрии  
города Новосибирска  
от 26.09.2014 № 8492

### УСЛОВИЯ ПРИВАТИЗАЦИИ

арендуемого обществом с ограниченной ответственностью «ИРКИН» нежилого помещения по адресу: город Новосибирск, Красный проспект, 179

1. Объектом приватизации является арендуемое обществом с ограниченной ответственностью «ИРКИН» нежилое помещение по адресу: город Новосибирск Красный проспект, 179, площадью 52,8 кв. м (далее – арендуемое имущество).

Арендуемое имущество является собственностью города Новосибирска (свидетельство о государственной регистрации права 54АЕ 489797 выдано 27.06.2014 Управлением Федеральной службы государственной регистрации, кадастра и картографии по Новосибирской области).

2. Общество с ограниченной ответственностью «ИРКИН» имеет преимущественное право на приобретение арендуемого имущества.

3. Рыночная стоимость арендуемого имущества составляет 1575050,85 рубля (без налога на добавленную стоимость).

Покупателю при оплате нежилого помещения предоставляется рассрочка сроком на тридцать шесть месяцев.

---

# МЭРИЯ ГОРОДА НОВОСИБИРСКА

## ПОСТАНОВЛЕНИЕ

От 26.09.2014

№ 8493

**Об утверждении условий приватизации арендуемого обществом с ограниченной ответственностью «Областной центр дезинфекции» нежилого помещения по адресу: город Новосибирск, ул. Бурденко, 31**

В соответствии с Федеральными законами от 22.07.2008 № 159-ФЗ «Об особенностях отчуждения недвижимого имущества, находящегося в государственной собственности субъектов Российской Федерации или в муниципальной собственности и арендуемого субъектами малого и среднего предпринимательства, и о внесении изменений в отдельные законодательные акты Российской Федерации», от 21.12.2001 № 178-ФЗ «О приватизации государственного и муниципального имущества», на основании заявления общества с ограниченной ответственностью «Областной центр дезинфекции» о соответствии условиям отнесения к категории субъектов малого и среднего предпринимательства и о реализации преимущественного права на приобретение арендуемого имущества, решения комиссии по приватизации (протокол от 02.09.2014 № 480) ПОСТАНОВЛЯЮ:

1. Утвердить условия приватизации арендуемого обществом с ограниченной ответственностью «Областной центр дезинфекции» нежилого помещения по адресу: город Новосибирск, ул. Бурденко, 31 (далее – арендуемое имущество) (приложение).

2. Департаменту земельных и имущественных отношений мэрии города Новосибирска:

2.1. В течение десяти дней с даты принятия решения об условиях приватизации арендуемого имущества направить обществу с ограниченной ответственностью «Областной центр дезинфекции» проект договора купли-продажи арендуемого имущества для подписания.

2.2. Опубликовать объявление о продаже арендуемого имущества в официальном печатном издании.

2.3. Разместить постановление и информационное сообщение о продаже арендуемого имущества на официальных сайтах в сети Интернет.

4. Департаменту информационной политики мэрии города Новосибирска обеспечить опубликование постановления в установленном порядке.

5. Контроль за исполнением постановления возложить на начальника департамента земельных и имущественных отношений мэрии города Новосибирска.

Мэр города Новосибирска

А. Е. Локоть

Приложение  
к постановлению мэрии  
города Новосибирска  
от 26.09.2014 № 8493

### УСЛОВИЯ ПРИВАТИЗАЦИИ

арендуемого обществом с ограниченной ответственностью «Областной центр дезинфекции» нежилого помещения по адресу:  
город Новосибирск, ул. Бурденко, 31

1. Объектом приватизации является арендуемое обществом с ограниченной ответственностью «Областной центр дезинфекции» нежилое помещение по адресу: город Новосибирск ул. Бурденко, 31, площадью 81,8 кв. м (далее – арендуемое имущество).

Арендуемое имущество является собственностью города Новосибирска (свидетельство о государственной регистрации права 54АЕ 516355 выдано 03.07.2014 Управлением Федеральной службы государственной регистрации, кадастра и картографии по Новосибирской области).

2. Общество с ограниченной ответственностью «Областной центр дезинфекции» имеет преимущественное право на приобретение арендуемого имущества.

3. Рыночная стоимость арендуемого имущества составляет 1898305,08 рубля (без налога на добавленную стоимость).

Покупателю при оплате нежилого помещения предоставляется рассрочка сроком на тридцать шесть месяцев.

---

## МЭРИЯ ГОРОДА НОВОСИБИРСКА

### ПОСТАНОВЛЕНИЕ

От 26.09.2014

№ 8494

**Об утверждении условий приватизации арендуемого индивидуальным предпринимателем Джюевым Сергеем Евгеньевичем нежилого помещения по адресу: город Новосибирск, ул. Дуси Ковальчук, 4**

В соответствии с Федеральными законами от 22.07.2008 № 159-ФЗ «Об особенностях отчуждения недвижимого имущества, находящегося в государственной собственности субъектов Российской Федерации или в муниципальной собственности и арендуемого субъектами малого и среднего предпринимательства, и о внесении изменений в отдельные законодательные акты Российской Федерации», от 21.12.2001 № 178-ФЗ «О приватизации государственного и муниципального имущества», на основании заявления индивидуального предпринимателя Джюева Сергея Евгеньевича о соответствии условиям отнесения к категории субъектов малого и среднего предпринимательства и о реализации преимущественного права на приобретение арендуемого имущества, решения комиссии по приватизации (протокол от 02.09.2014 № 480) **ПОСТАНОВЛЯЮ:**

1. Утвердить условия приватизации арендуемого индивидуальным предпринимателем Джюевым Сергеем Евгеньевичем нежилого помещения по адресу: город Новосибирск, ул. Дуси Ковальчук, 4 (далее – арендуемое имущество) (приложение).

2. Департаменту земельных и имущественных отношений мэрии города Новосибирска:

2.1. В течение десяти дней с даты принятия решения об условиях приватизации арендуемого имущества направить индивидуальному предпринимателю Джюеву Сергею Евгеньевичу проект договора купли-продажи арендуемого имущества для подписания.

2.2. Опубликовать объявление о продаже арендуемого имущества в официальном печатном издании.

2.3. Разместить постановление и объявление о продаже арендуемого имущества на официальном сайте города Новосибирска.

3. Департаменту информационной политики мэрии города Новосибирска обеспечить опубликование постановления в установленном порядке.

4. Контроль за исполнением постановления возложить на начальника департамента земельных и имущественных отношений мэрии города Новосибирска.

Мэр города Новосибирска

А. Е. Локоть

Приложение  
к постановлению мэрии  
города Новосибирска  
от 26.09.2014 № 8494

### УСЛОВИЯ ПРИВАТИЗАЦИИ

арендуемого индивидуальным предпринимателем Джиоевым Сергеем Евгеньевичем  
нежилого помещения по адресу: город Новосибирск,  
ул. Дуси Ковальчук, 4

1. Объектом приватизации является арендуемое индивидуальным предпринимателем Джиоевым Сергеем Евгеньевичем нежилое помещение по адресу: город Новосибирск, ул. Дуси Ковальчук, 4, площадью 83,9 кв. м (далее – арендуемое имущество).

Арендуемое имущество является собственностью города Новосибирска (свидетельство о государственной регистрации права 54АГ 966424 выдано 05.05.2010 Управлением Федеральной регистрационной службы по Новосибирской области).

2. Индивидуальный предприниматель Джиоев Сергей Евгеньевич имеет преимущественное право на приобретение арендуемого имущества.

3. Рыночная стоимость арендуемого имущества составляет 1813093,22 рубля (без налога на добавленную стоимость).

Покупателю при оплате нежилого помещения предоставляется рассрочка сроком на тридцать шесть месяцев.

---

## МЭРИЯ ГОРОДА НОВОСИБИРСКА

### ПОСТАНОВЛЕНИЕ

От 26.09.2014

№ 8495

**Об утверждении условий приватизации арендуемого индивидуальным предпринимателем Чуркиной Ириной Борисовной нежилого помещения по адресу: город Новосибирск, ул. Богдана Хмельницкого, 11**

В соответствии с Федеральными законами от 22.07.2008 № 159-ФЗ «Об особенностях отчуждения недвижимого имущества, находящегося в государственной собственности субъектов Российской Федерации или в муниципальной собственности и арендуемого субъектами малого и среднего предпринимательства, и о внесении изменений в отдельные законодательные акты Российской Федерации», от 21.12.2001 № 178-ФЗ «О приватизации государственного и муниципального имущества», на основании заявления индивидуального предпринимателя Чуркиной Ирины Борисовны о соответствии условиям отнесения к категории субъектов малого и среднего предпринимательства и о реализации преимущественного права на приобретение арендуемого имущества, решения комиссии по приватизации (протокол от 02.09.2014 № 480) ПОСТАНОВЛЯЮ:

1. Утвердить условия приватизации арендуемого индивидуальным предпринимателем Чуркиной Ириной Борисовной нежилого помещения по адресу: город Новосибирск, ул. Богдана Хмельницкого, 11 (далее – арендуемое имущество) (приложение).

2. Департаменту земельных и имущественных отношений мэрии города Новосибирска:

2.1. В течение десяти дней с даты принятия решения об условиях приватизации арендуемого имущества направить индивидуальному предпринимателю Чуркиной Ирине Борисовне проект договора купли-продажи арендуемого имущества для подписания.

2.2. Опубликовать объявление о продаже арендуемого имущества в официальном печатном издании.

2.3. Разместить постановление и информационное сообщение о продаже арендуемого имущества на официальных сайтах в сети Интернет.

3. Департаменту информационной политики мэрии города Новосибирска обеспечить опубликование постановления в установленном порядке.

4. Контроль за исполнением постановления возложить на начальника департамента земельных и имущественных отношений мэрии города Новосибирска.

Мэр города Новосибирска

А. Е. Локоть

Приложение  
к постановлению мэрии  
города Новосибирска  
от 26.09.2014 № 8495

### УСЛОВИЯ ПРИВАТИЗАЦИИ

арендуемого индивидуальным предпринимателем Чуркиной Ириной Борисовной  
нежилого помещения по адресу: город Новосибирск,  
ул. Богдана Хмельницкого, 11

1. Объектом приватизации является арендуемое индивидуальным предпринимателем Чуркиной Ириной Борисовной нежилое помещение по адресу: город Новосибирск, ул. Богдана Хмельницкого, 11, площадью 196,6 кв. м (далее – арендуемое имущество).

Арендуемое имущество является собственностью города Новосибирска (свидетельство о государственной регистрации права 54 АД 231056 выдано 24.01.2011 Управлением Федеральной службы государственной регистрации, кадастра и картографии по Новосибирской области).

2. Индивидуальный предприниматель Чуркина Ирина Борисовна имеет преимущественное право на приобретение арендуемого имущества.

3. Рыночная стоимость арендуемого имущества составляет 3964652,54 рубля (без налога на добавленную стоимость).

Покупателю при оплате нежилого помещения предоставляется рассрочка сроком на тридцать шесть месяцев.

---



# МЭРИЯ ГОРОДА НОВОСИБИРСКА

## ПОСТАНОВЛЕНИЕ

От 26.09.2014

№ 8498

**О внесении изменений в постановление мэрии города Новосибирска от 19.04.2013 № 3876 «Об утверждении графиков работ по формированию и проведению государственного кадастрового учета земельных участков, на которых расположены многоквартирные дома, на территории города Новосибирска за счет средств бюджета города Новосибирска на 2014, 2015 годы»**

В связи с уточнением перечня многоквартирных домов на территории города Новосибирска, расположенных на земельных участках, в отношении которых проводятся работы по формированию и проведению государственного кадастрового учета за счет средств бюджета города Новосибирска, руководствуясь Федеральным законом от 06.10.2003 № 131-ФЗ «Об общих принципах организации местного самоуправления в Российской Федерации», ПОСТАНОВЛЯЮ:

1. Внести в постановление мэрии города Новосибирска от 19.04.2013 № 3876 «Об утверждении графиков работ по формированию и проведению государственного кадастрового учета земельных участков, на которых расположены многоквартирные дома, на территории города Новосибирска за счет средств бюджета города Новосибирска на 2014, 2015 годы» следующие изменения:

1.1. В наименовании и пункте 1:

слово «графики» заменить словом «график» в соответствующем падеже;  
слова «2014, 2015 годы» заменить словами «2014 год».

1.2. Приложение 1 изложить в редакции приложения к настоящему постановлению.

1.3. Приложение 2 исключить.

2. Департаменту информационной политики мэрии города Новосибирска обеспечить опубликование постановления в установленном порядке.

3. Контроль за исполнением постановления возложить на заместителя мэра города Новосибирска (по экономике и финансам).

Мэр города Новосибирска

А. Е. Локоть

Приложение  
к постановлению мэрии  
города Новосибирска  
от 26.09.2014 № 8498

ГРАФИК

работ по формированию и проведению государственного кадастрового учета  
земельных участков, на которых расположены многоквартирные дома,  
на территории города Новосибирска за счет средств бюджета города  
Новосибирска на 2014 год

№ п/п	Адрес многоквартирного дома	Площадь, кв. м	Срок выполнения работ
1	2	3	4
1	Бердское шоссе, 28а	110,9	15.12.2014
2	Бердское шоссе, 32	465,0	15.12.2014
3	Бердское шоссе, 32а	110,2	15.12.2014
4	Бердское шоссе, 34а	108,8	15.12.2014
5	Владимировский спуск, 82	158,7	15.12.2014
6	Горский микрорайон, 39	23018,8	15.12.2014
7	Горский микрорайон, 41	19658,9	15.12.2014
8	Пер. Бурлинский Блокпост, 137	193,6	15.12.2014
9	Пер. 1-й Римского-Корсакова, 12	624,5	15.12.2014
10	Пер. 4-й Серафимовича, 3	1300,0	15.12.2014
11	Ул. 2-й Кирзавод, 10	390,7	15.12.2014
12	Ул. 2-й Кирзавод, 18	458,9	15.12.2014
13	Ул. 2-й Кирзавод, 7	533,3	15.12.2014
14	Ул. 40 лет Комсомола, 10	4750,2	15.12.2014
15	Ул. XX Партсъезда, 6	1659,8	15.12.2014
16	Ул. Автогенная, 150/1	452,9	15.12.2014
17	Ул. Автогенная, 152	446,4	15.12.2014
18	Ул. Автогенная, 152/1	439,2	15.12.2014
19	Ул. Автогенная, 201	407,4	15.12.2014
20	Ул. Аксенова, 11	3214,7	15.12.2014
21	Ул. Лейтенанта Амосова, 53	1703,0	15.12.2014
22	Ул. Лейтенанта Амосова, 58	1962,0	15.12.2014
23	Ул. Лейтенанта Амосова, 60	1985,0	15.12.2014
24	Ул. Лейтенанта Амосова, 62	1895,0	15.12.2014
25	Ул. Лейтенанта Амосова, 66	1678,0	15.12.2014
26	Ул. Лейтенанта Амосова, 67	1480,0	15.12.2014

1	2	3	4
27	Ул. Лейтенанта Амосова, 68	1731,0	15.12.2014
28	Ул. Лейтенанта Амосова, 69	1117,0	15.12.2014
29	Ул. Лейтенанта Амосова, 73	1687,0	15.12.2014
30	Ул. Лейтенанта Амосова, 75	1712,0	15.12.2014
31	Ул. Лейтенанта Амосова, 77	1770,0	15.12.2014
32	Ул. Лейтенанта Амосова, 77/1	2268,0	15.12.2014
33	Ул. Лейтенанта Амосова, 79/1	2036,0	15.12.2014
34	Ул. Бебеля, 38	1372,2	15.12.2014
35	Ул. Блюхера, 17	4170,6	15.12.2014
36	Ул. Блюхера, 17/1	3559,5	15.12.2014
37	Ул. Бориса Богаткова, 145	530,9	15.12.2014
38	Ул. Бориса Богаткова, 147	517,5	15.12.2014
39	Ул. Бориса Богаткова, 149	517,1	15.12.2014
40	Ул. Бориса Богаткова, 151	519,5	15.12.2014
41	Ул. Бориса Богаткова, 153	520,1	15.12.2014
42	Ул. Бориса Богаткова, 155	524,3	15.12.2014
43	Ул. Бориса Богаткова, 157	514,8	15.12.2014
44	Ул. Бориса Богаткова, 159	493,1	15.12.2014
45	Ул. Бориса Богаткова, 163	1719,1	15.12.2014
46	Ул. Бориса Богаткова, 180	489,1	15.12.2014
47	Ул. Бориса Богаткова, 182	1841,8	15.12.2014
48	Ул. Бориса Богаткова, 184/1	3832,0	15.12.2014
49	Ул. Бориса Богаткова, 184/3	1896,8	15.12.2014
50	Ул. Бориса Богаткова, 186/3	1893,2	15.12.2014
51	Ул. Бориса Богаткова, 188/1	3881,2	15.12.2014
52	Ул. Бориса Богаткова, 188/3	1962,9	15.12.2014
53	Ул. Бориса Богаткова, 192/2	5567,5	15.12.2014
54	Ул. Бориса Богаткова, 192/3	5426,9	15.12.2014
55	Ул. Бориса Богаткова, 194	3363,5	15.12.2014
56	Ул. Вагутина, 18	4202,0	15.12.2014
57	Ул. Вагутина, 20	4198,4	15.12.2014
58	Ул. Вагутина, 22	4209,7	15.12.2014
59	Ул. Владимирская, 33а	149,0	15.12.2014
60	Ул. Воскова, 16	142,5	15.12.2014
61	Ул. Воскова, 18	126,0	15.12.2014
62	Ул. Воскова, 8	107,3	15.12.2014
63	Ул. Выставочная, 14	3310,2	15.12.2014
64	Ул. Выставочная, 6	4161,5	15.12.2014

1	2	3	4
65	Ул. Гаранина, 1	4697,1	15.12.2014
66	Ул. Гаранина, 17	4081,8	15.12.2014
67	Ул. Гаранина, 19	4227,0	15.12.2014
68	Ул. Гаранина, 21	13323,5	15.12.2014
69	Ул. Гаранина, 25	14326,7	15.12.2014
70	Ул. Гаранина, 25/1	5217,2	15.12.2014
71	Ул. Гаранина, 25/2	8028,6	15.12.2014
72	Ул. Гаранина, 27	885,8	15.12.2014
73	Ул. Гаранина, 3	4901,5	15.12.2014
74	Ул. Гаранина, 5	4387,4	15.12.2014
75	Ул. Гоголя, 225	1681,7	15.12.2014
76	Ул. Гоголя, 28	529,1	15.12.2014
77	Ул. Горская, 10а	558,9	15.12.2014
78	Ул. Декабристов, 103	495,9	15.12.2014
79	Ул. Декабристов, 152	219,8	15.12.2014
80	Ул. Декабристов, 154	123,9	15.12.2014
81	Ул. Декабристов, 156	131,5	15.12.2014
82	Ул. Декабристов, 160	165,4	15.12.2014
83	Ул. Днепровская, 13	361,5	15.12.2014
84	Ул. Забалуева, 50	932,3	15.12.2014
85	Ул. Звездная, 4	2928,0	15.12.2014
86	Ул. Иванова, 17	17998,8	15.12.2014
87	Ул. Иванова, 18	408,5	15.12.2014
88	Ул. Иванова, 30а	8892,5	15.12.2014
89	Ул. Ильича, 23	15467,0	15.12.2014
90	Ул. Инская, 22	156,9	15.12.2014
91	Ул. Карамзина, 23	500,0	15.12.2014
92	Ул. Карамзина, 23а	500,0	15.12.2014
93	Ул. Колхидская, 1	844,6	15.12.2014
94	Ул. Коммунстроевская, 207	369,1	15.12.2014
95	Ул. Короленко, 70	179,3	15.12.2014
96	Ул. Костычева, 7	836,9	15.12.2014
97	Ул. Крамского, 15	395,8	15.12.2014
98	Ул. Кубовая, 18	54,7	15.12.2014
99	Ул. Кубовая, 21	143,9	15.12.2014
100	Ул. Кубовая, 24а	126,7	15.12.2014
101	Ул. Кубовая, 47а	482,7	15.12.2014
102	Ул. Ленинградская, 143	4318,4	15.12.2014

1	2	3	4
103	Ул. Ленинградская, 316	63,2	15.12.2014
104	Ул. Ленинградская, 345	580,4	15.12.2014
105	Ул. Ленинградская, 98	4289,2	15.12.2014
106	Ул. Линейная, 120а	142,4	15.12.2014
107	Ул. Лобова, 7	484,1	15.12.2014
108	Ул. Москвина, 20	148,7	15.12.2014
109	Ул. Московская, 73	60,0	15.12.2014
110	Ул. Нагорная, 6	441,5	15.12.2014
111	Ул. Никитина, 13	6302,4	15.12.2014
112	Ул. Никитина, 15	7820,4	15.12.2014
113	Ул. Никитина, 158	433,3	15.12.2014
114	Ул. Ногина, 10/2	310,7	15.12.2014
115	Ул. Обская, 58	536,7	15.12.2014
116	Ул. Обская, 78	396,1	15.12.2014
117	Ул. Объединения, 10/1	484,4	15.12.2014
118	Ул. Объединения, 24	1104,3	15.12.2014
119	Ул. Океанская, 6	558,5	15.12.2014
120	Ул. Олимпийская, 5	166,5	15.12.2014
121	Ул. Оловозаводская, 19	408,6	15.12.2014
122	Ул. М. Перевозчикова, 6	2734,6	15.12.2014
123	Ул. Пермитина, 24а	4990,2	15.12.2014
124	Ул. Петрозаводская, 3	96,8	15.12.2014
125	Ул. Пешеходная, 7а	130,7	15.12.2014
126	Ул. Пионерская, 47	266,3	15.12.2014
127	Ул. Планировочная, 10	4206,7	15.12.2014
128	Ул. Планировочная, 12	8331,1	15.12.2014
129	Ул. Планировочная, 14	2545,7	15.12.2014
130	Ул. Планировочная, 16	2538,1	15.12.2014
131	Ул. Планировочная, 8	4443,8	15.12.2014
132	Ул. Русская, 11/1	3139,0	15.12.2014
133	Ул. Самотечная, 12	92,5	15.12.2014
134	Ул. Северная, 12	595,4	15.12.2014
135	Ул. Северная, 8	746,2	15.12.2014
136	Ул. Серафимовича, 5	848,8	15.12.2014
137	Ул. Серафимовича, 7	800,1	15.12.2014
138	Ул. Серафимовича, 8	817,0	15.12.2014
139	Ул. Солидарности, 57	1472,0	15.12.2014
140	Ул. Солидарности, 59	1571,0	15.12.2014

1	2	3	4
141	Ул. Солидарности, 61	1613,0	15.12.2014
142	Ул. Солидарности, 61а	1554,0	15.12.2014
143	Ул. Солидарности, 63	1557,0	15.12.2014
144	Ул. Солидарности, 63а	1884,0	15.12.2014
145	Ул. Солидарности, 65	1554,0	15.12.2014
146	Ул. Солидарности, 80	1676,0	15.12.2014
147	Ул. Солидарности, 81	1512,0	15.12.2014
148	Ул. Солидарности, 82	1675,0	15.12.2014
149	Ул. Солидарности, 83	1402,0	15.12.2014
150	Ул. Солидарности, 84	1612,0	15.12.2014
151	Ул. Солидарности, 85	1442,0	15.12.2014
152	Ул. Солидарности, 86	1899,0	15.12.2014
153	Ул. Солидарности, 87	1329,0	15.12.2014
154	Ул. Солидарности, 88	1367,0	15.12.2014
155	Ул. Солидарности, 89	1536,0	15.12.2014
156	Ул. Солидарности, 90	1396,0	15.12.2014
157	Ул. Солидарности, 91	1573,0	15.12.2014
158	Ул. Солидарности, 92	1499,0	15.12.2014
159	Ул. Солидарности, 93	2234,0	15.12.2014
160	Ул. Солидарности, 93а	1633,0	15.12.2014
161	Ул. Солидарности, 94	1499,0	15.12.2014
162	Ул. Солидарности, 95	1839,0	15.12.2014
163	Ул. Солидарности, 95а	1653,0	15.12.2014
164	Ул. Солидарности, 96	1537,0	15.12.2014
165	Ул. Солидарности, 97	1869,0	15.12.2014
166	Ул. Солидарности, 97а	1307,0	15.12.2014
167	Ул. Солидарности, 98	1454,0	15.12.2014
168	Ул. Солидарности, 99	1590,0	15.12.2014
169	Ул. Солидарности, 99а	1677,0	15.12.2014
170	Ул. Солидарности, 103а	3500,0	15.12.2014
171	Ул. Солидарности, 71	1564,0	15.12.2014
172	Ул. Солидарности, 72	2162,0	15.12.2014
173	Ул. Солидарности, 74	1841,0	15.12.2014
174	Ул. Солидарности, 76	1988,0	15.12.2014
175	Ул. Солидарности, 78	1684,0	15.12.2014
176	Ул. Солидарности, 79	1454,0	15.12.2014
177	Ул. Станционная, 50	4074,0	15.12.2014
178	Ул. Тенистая, 27/1	211,6	15.12.2014

1	2	3	4
179	Ул. Терешковой, 31	3660,8	15.12.2014
180	Ул. Толмачевская, 2	259,5	15.12.2014
181	Ул. Толмачевская, 6	234,7	15.12.2014
182	Ул. Троллейная, 31	603,3	15.12.2014
183	Ул. Холодильная, 27	510,0	15.12.2014
184	Ул. Холодильная, 29	355,7	15.12.2014
185	Ул. Чапаева, 4	178,2	15.12.2014
186	Ул. Чекалина, 21а	1156,1	15.12.2014
187	Ул. Широкая, 1	5983,5	15.12.2014
188	Ул. Якушева, 23	173,9	15.12.2014
189	Чернышевский спуск, 7	713,3	15.12.2014

---

## МЭРИЯ ГОРОДА НОВОСИБИРСКА

### ПОСТАНОВЛЕНИЕ

От 26.09.2014

№ 8500

**Об утверждении условий приватизации арендуемого Производственно-коммерческим обществом с ограниченной ответственностью фирмой «Синопис» нежилого помещения по адресу: город Новосибирск, ул. Урманова, 11**

В соответствии с Федеральными законами от 22.07.2008 № 159-ФЗ «Об особенностях отчуждения недвижимого имущества, находящегося в государственной собственности субъектов Российской Федерации или в муниципальной собственности и арендуемого субъектами малого и среднего предпринимательства, и о внесении изменений в отдельные законодательные акты Российской Федерации», от 21.12.2001 № 178-ФЗ «О приватизации государственного и муниципального имущества», на основании заявления Заявления Производственно-коммерческого общества с ограниченной ответственностью фирмы «Синопис» о соответствии условиям отнесения к категории субъектов малого и среднего предпринимательства и о реализации преимущественного права на приобретение арендуемого имущества, решения комиссии по приватизации (протокол от 02.09.2014 № 480) ПОСТАНОВЛЯЮ:

1. Утвердить условия приватизации арендуемого Производственно-коммерческим обществом с ограниченной ответственностью фирмой «Синопис» нежилого помещения по адресу: город Новосибирск, ул. Урманова, 11 (далее – арендуемое имущество) (приложение).

2. Департаменту земельных и имущественных отношений мэрии города Новосибирска:

2.1. В течение десяти дней с даты принятия решения об условиях приватизации арендуемого имущества направить Производственно-коммерческому обществу с ограниченной ответственностью фирме «Синопис» проект договора купли-продажи арендуемого имущества для подписания.

2.2. Опубликовать объявление о продаже арендуемого имущества в официальном печатном издании.

2.3. Разместить постановление и информационное сообщение о продаже арендуемого имущества на официальных сайтах в сети Интернет.

3. Департаменту информационной политики мэрии города Новосибирска обеспечить опубликование постановления в установленном порядке.

4. Контроль за исполнением постановления возложить на начальника департамента земельных и имущественных отношений мэрии города Новосибирска.

Мэр города Новосибирска

А. Е. Локоть



Приложение  
к постановлению мэрии  
города Новосибирска  
от 26.09.2014 № 8500

### УСЛОВИЯ ПРИВАТИЗАЦИИ

арендуемого Производственно-коммерческим обществом с ограниченной ответственностью фирмой «Синописис» нежилого помещения по адресу:  
город Новосибирск, ул. Урманова, 11

1. Объектом приватизации является арендуемое Производственно-коммерческим обществом с ограниченной ответственностью фирмой «Синописис» нежилое помещение по адресу: город Новосибирск ул. Урманова, 11, площадью 118,4 кв. м (далее – арендуемое имущество).

Арендуемое имущество является собственностью города Новосибирска (свидетельство о государственной регистрации права 54АЕ 515383 выдано 03.07.2014 Управлением Федеральной службы государственной регистрации, кадастра и картографии по Новосибирской области).

2. Производственно-коммерческое общество с ограниченной ответственностью фирма «Синописис» имеет преимущественное право на приобретение арендуемого имущества.

3. Рыночная стоимость арендуемого имущества составляет 2769355,93 рубля (без налога на добавленную стоимость).

Покупателю при оплате нежилого помещения предоставляется рассрочка сроком на тридцать шесть месяцев.

---

## МЭРИЯ ГОРОДА НОВОСИБИРСКА

### ПОСТАНОВЛЕНИЕ

От 26.09.2014

№ 8501

**Об утверждении условий приватизации арендуемых обществом с ограниченной ответственностью «УралСибФарм» нежилых помещений по адресу: город Новосибирск, ул. Объединение, 42**

В соответствии с Федеральными законами от 22.07.2008 № 159-ФЗ «Об особенностях отчуждения недвижимого имущества, находящегося в государственной собственности субъектов Российской Федерации или в муниципальной собственности и арендуемого субъектами малого и среднего предпринимательства, и о внесении изменений в отдельные законодательные акты Российской Федерации», от 21.12.2001 № 178-ФЗ «О приватизации государственного и муниципального имущества», на основании заявления общества с ограниченной ответственностью «УралСибФарм» о соответствии условиям отнесения к категории субъектов малого и среднего предпринимательства и о реализации преимущественного права на приобретение арендуемого имущества, решения комиссии по приватизации (протокол от 02.09.2014 № 480) ПОСТАНОВЛЯЮ:

1. Утвердить условия приватизации арендуемых обществом с ограниченной ответственностью «УралСибФарм» нежилых помещений по адресу: город Новосибирск, ул. Объединение, 42 (далее – арендуемое имущество) (приложение).

2. Департаменту земельных и имущественных отношений мэрии города Новосибирска:

2.1. В течение десяти дней с даты принятия решения об условиях приватизации арендуемого имущества направить обществу с ограниченной ответственностью «УралСибФарм» проект договора купли-продажи арендуемого имущества для подписания.

2.2. Опубликовать объявление о продаже арендуемого имущества в официальном печатном издании.

2.3. Разместить постановление и информационное сообщение о продаже арендуемого имущества на официальных сайтах в сети Интернет.

3. Департаменту информационной политики мэрии города Новосибирска обеспечить опубликование постановления в установленном порядке.

4. Контроль за исполнением постановления возложить на начальника департамента земельных и имущественных отношений мэрии города Новосибирска.

Мэр города Новосибирска

А. Е. Локоть

### УСЛОВИЯ ПРИВАТИЗАЦИИ

арендуемых обществом с ограниченной ответственностью «УралСибФарм» нежилых помещений по адресу: город Новосибирск, ул. Объединение, 42

1. Объектом приватизации являются арендуемые обществом с ограниченной ответственностью «УралСибФарм» нежилые помещения по адресу: город Новосибирск, ул. Объединения, 42, площадью 147,4 кв. м (далее – арендуемое имущество).

Арендуемое имущество является собственностью города Новосибирска (свидетельство о государственной регистрации права 54АД 096930 выдано 17.09.2010 Управлением Федеральной службы по государственной регистрации, кадастра и картографии по Новосибирской области).

2. Общество с ограниченной ответственностью «УралСибФарм» имеет преимущественное право на приобретение арендуемого имущества.

3. Рыночная стоимость арендуемого имущества составляет 3660016,95 рубля (без налога на добавленную стоимость).

Покупателю при оплате нежилых помещений предоставляется рассрочка сроком на тридцать шесть месяцев.

---

# МЭРИЯ ГОРОДА НОВОСИБИРСКА

## ПОСТАНОВЛЕНИЕ

От 26.09.2014

№ 8506

**Об утверждении условий приватизации арендуемых обществом с ограниченной ответственностью «ТОНвэр» нежилых помещений по адресу: город Новосибирск, ул. Лазарева, 29**

В соответствии с Федеральными законами от 22.07.2008 № 159-ФЗ «Об особенностях отчуждения недвижимого имущества, находящегося в государственной собственности субъектов Российской Федерации или в муниципальной собственности и арендуемого субъектами малого и среднего предпринимательства, и о внесении изменений в отдельные законодательные акты Российской Федерации», от 21.12.2001 № 178-ФЗ «О приватизации государственного и муниципального имущества», на основании заявления общества с ограниченной ответственностью «ТОНвэр» о соответствии условиям отнесения к категории субъектов малого и среднего предпринимательства и о реализации преимущественного права на приобретение арендуемого имущества, решения комиссии по приватизации (протокол от 02.09.2014 № 480) ПОСТАНОВЛЯЮ:

1. Утвердить условия приватизации арендуемых обществом с ограниченной ответственностью «ТОНвэр» нежилых помещений по адресу: город Новосибирск, ул. Лазарева, 29 (далее – арендуемое имущество) (приложение).

2. Департаменту земельных и имущественных отношений мэрии города Новосибирска:

2.1. В течение десяти дней с даты принятия решения об условиях приватизации арендуемого имущества направить обществу с ограниченной ответственностью «ТОНвэр» проект договора купли-продажи арендуемого имущества для подписания.

2.2. Опубликовать объявление о продаже арендуемого имущества в официальном печатном издании.

2.3. Разместить постановление и информационное сообщение о продаже арендуемого имущества на официальных сайтах в сети Интернет.

3. Департаменту информационной политики мэрии города Новосибирска обеспечить опубликование постановления в установленном порядке.

4. Контроль за исполнением постановления возложить на начальника департамента земельных и имущественных отношений мэрии города Новосибирска.

Мэр города Новосибирска

А. Е. Локоть

Приложение  
к постановлению мэрии  
города Новосибирска  
от 26.09.2014 № 8506

### УСЛОВИЯ ПРИВАТИЗАЦИИ

арендуемых обществом с ограниченной ответственностью «ТОНвэр» нежилых помещений по адресу: город Новосибирск, ул. Лазарева, 29

1. Объектом приватизации являются арендуемые обществом с ограниченной ответственностью «ТОНвэр» нежилые помещения по адресу: город Новосибирск, ул. Лазарева, 29, площадью 237,5 кв. м (далее – арендуемое имущество).

Арендуемое имущество является собственностью города Новосибирска (свидетельство о государственной регистрации права 54АГ 454904 выдано 20.10.2008 Управлением Федеральной регистрационной службы по Новосибирской области).

2. Общество с ограниченной ответственностью «ТОНвэр» имеет преимущественное право на приобретение арендуемого имущества.

3. Рыночная стоимость арендуемого имущества составляет 4568855,93 рубля (без налога на добавленную стоимость).

Покупателю при оплате нежилых помещений предоставляется рассрочка сроком на тридцать шесть месяцев.

---

## МЭРИЯ ГОРОДА НОВОСИБИРСКА

### ПОСТАНОВЛЕНИЕ

От 26.09.2014

№ 8533

**О назначении публичных слушаний по проекту постановления мэрии города Новосибирска «Об утверждении проекта межевания застроенной территории в границах улиц Никитина, Автогенной, Пешеходной, Коммунарской, Крамского, Панфиловцев в Октябрьском районе в границах проекта планировки территории, ограниченной улицами Трикотажной, Автогенной, полосой отвода железной дороги, створом Октябрьского моста, набережной реки Оби, улицей Ипподромской и улицей Фрунзе, в Центральном, Октябрьском и Дзержинском районах»**

В целях выявления и учета мнения и интересов жителей города Новосибирска по проекту постановления мэрии города Новосибирска «Об утверждении проекта межевания застроенной территории в границах улиц Никитина, Автогенной, Пешеходной, Коммунарской, Крамского, Панфиловцев в Октябрьском районе в границах проекта планировки территории, ограниченной улицами Трикотажной, Автогенной, полосой отвода железной дороги, створом Октябрьского моста, набережной реки Оби, улицей Ипподромской и улицей Фрунзе, в Центральном, Октябрьском и Дзержинском районах», в соответствии с Градостроительным кодексом Российской Федерации, Федеральным законом от 06.10.2003 № 131-ФЗ «Об общих принципах организации местного самоуправления в Российской Федерации», решением городского Совета Новосибирска от 25.04.2007 № 562 «О Положении о публичных слушаниях в городе Новосибирске», постановлением мэрии города Новосибирска от 18.01.2013 № 247 «Об утверждении проекта планировки территории, ограниченной улицами Трикотажной, Автогенной, полосой отвода железной дороги, створом Октябрьского моста, набережной реки Оби, улицей Ипподромской и улицей Фрунзе, в Центральном, Октябрьском и Дзержинском районах и проектов межевания квартальной застройки территории, ограниченной ул. Фрунзе, ул. Бориса Богаткова, территорией Военного Городка, ул. Тополевой, ул. Военной и ул. Ипподромской, в Центральном, Октябрьском и Дзержинском районах» ПОСТАНОВЛЯЮ:

1. Назначить публичные слушания по проекту постановления мэрии города Новосибирска «Об утверждении проекта межевания застроенной территории в границах улиц Никитина, Автогенной, Пешеходной, Коммунарской, Крамского, Панфиловцев в Октябрьском районе в границах проекта планировки территории, ограниченной улицами Трикотажной, Автогенной, полосой отвода железной дороги, створом Октябрьского моста, набережной реки Оби, улицей Ипподромской и улицей Фрунзе, в Центральном, Октябрьском и Дзержинском районах» (приложение).

2. Провести 05.11.2014 в 16.00 час. публичные слушания в здании администрации Октябрьского района города Новосибирска (ул. Сакко и Ванцетти, 33).

3. Создать организационный комитет в следующем составе:

Галимова Ольга Лингвинстоновна	-	начальник отдела планировки и межевания территорий Главного управления архитектуры и градостроительства мэрии города Новосибирска;
Кондратьев Алексей Валерьевич	-	глава администрации Октябрьского района города Новосибирска;
Кучинская Ольга Владимировна	-	главный специалист отдела планировки и межевания территорий Главного управления архитектуры и градостроительства мэрии города Новосибирска;
Лукияненко Игорь Иванович	-	начальник Главного управления архитектуры и градостроительства мэрии города Новосибирска;
Новокшенов Сергей Михайлович	-	заместитель начальника Главного управления архитектуры и градостроительства мэрии города Новосибирска;
Позднякова Елена Викторовна	-	заместитель начальника Главного управления архитектуры и градостроительства мэрии города Новосибирска – начальник отдела территориального планирования города;
Степаненкова Екатерина Викторовна	-	главный специалист отдела планировки и межевания территорий Главного управления архитектуры и градостроительства мэрии города Новосибирска;
Фефелов Владимир Васильевич	-	заместитель начальника департамента строительства и архитектуры мэрии города Новосибирска – главный архитектор города;
Яцков Михаил Иванович	-	председатель Новосибирского городского комитета охраны окружающей среды и природных ресурсов.

4. Определить местонахождение организационного комитета по адресу: 630091, г. Новосибирск, Красный проспект, 50, кабинет 526, адрес электронной почты: ogalimova@admnsk.ru, контактный телефон: 227-54-18.

5. Предложить жителям города Новосибирска не позднее пяти дней до даты проведения публичных слушаний направить в организационный комитет свои предложения по вынесенному на публичные слушания проекту постановления мэрии города Новосибирска «Об утверждении проекта межевания застроенной территории в границах улиц Никитина, Автогенной, Пешеходной, Коммунарской, Крамского, Панфиловцев в Октябрьском районе в границах проекта планировки территории, ограниченной улицами Трикотажной, Автогенной, полосой отвода железной дороги, створом Октябрьского моста, набережной реки Оби, улицей Ипподромской и улицей Фрунзе, в Центральном, Октябрьском и Дзержинском районах».

6. Организационному комитету организовать мероприятия, предусмотренные частью 5 статьи 28 Градостроительного кодекса Российской Федерации, для доведения до жителей города информации о проекте межевания застроенной территории в границах улиц Никитина, Автогенной, Пешеходной, Коммунарской, Крамского, Панфиловцев в Октябрьском районе в границах проекта планировки территории, ограниченной улицами Трикотажной, Автогенной, полосой отвода железной дороги, створом Октябрьского моста, набережной реки Оби, улицей Ипподромской и улицей Фрунзе, в Центральном, Октябрьском и Дзержинском районах.

7. Возложить на Фелова Владимира Васильевича, заместителя начальника департамента строительства и архитектуры мэрии города Новосибирска - главного архитектора города, ответственность за организацию и проведение первого собрания организационного комитета.

8. Департаменту строительства и архитектуры мэрии города Новосибирска разместить постановление на официальном сайте города Новосибирска.

9. Департаменту информационной политики мэрии города Новосибирска обеспечить опубликование постановления в установленном порядке.

10. Контроль за исполнением постановления возложить на начальника департамента строительства и архитектуры мэрии города Новосибирска.

Мэр города Новосибирска

А. Е. Локоть



Приложение  
к постановлению мэрии  
города Новосибирска  
от 26.09.2014 № 8533

Проект постановления мэрии  
города Новосибирска

Об утверждении проекта межевания застроенной территории в границах улиц Никитина, Автогенной, Пешеходной, Коммунарской, Крамского, Панфиловцев в Октябрьском районе в границах проекта планировки территории, ограниченной улицами Трикогажной, Автогенной, полосой отвода железной дороги, створом Октябрьского моста, набережной реки Оби, улицей Ипподромской и улицей Фрунзе, в Центральном, Октябрьском и Дзержинском районах

В целях выделения элементов планировочной структуры, установления параметров планируемого развития элементов планировочной структуры, с учетом заключения по результатам публичных слушаний, в соответствии с Градостроительным кодексом Российской Федерации, решением Совета депутатов города Новосибирска от 21.05.2008 № 966 «О Порядке подготовки документации по планировке территории города Новосибирска», постановлением мэрии города Новосибирска от 18.01.2013 № 247 «Об утверждении проекта планировки территории, ограниченной улицами Трикогажной, Автогенной, полосой отвода железной дороги, створом Октябрьского моста, набережной реки Оби, улицей Ипподромской и улицей Фрунзе, в Центральном, Октябрьском и Дзержинском районах и проектов межевания квартальной застройки территории, ограниченной ул. Фрунзе, ул. Бориса Богаткова, территорией Военного Городка, ул. Тополевой, ул. Военной и ул. Ипподромской, в Центральном, Октябрьском и Дзержинском районах» ПОСТАНОВЛЯЮ:

1. Утвердить проект межевания застроенной территории в границах улиц Никитина, Автогенной, Пешеходной, Коммунарской, Крамского, Панфиловцев в Октябрьском районе в границах проекта планировки территории, ограниченной улицами Трикогажной, Автогенной, полосой отвода железной дороги, створом Октябрьского моста, набережной реки Оби, улицей Ипподромской и улицей Фрунзе, в Центральном, Октябрьском и Дзержинском районах (приложение).

2. Департаменту строительства и архитектуры мэрии города Новосибирска разместить постановление на официальном сайте города Новосибирска.

3. Департаменту информационной политики мэрии города Новосибирска в течение семи дней обеспечить опубликование постановления в установленном порядке.

4. Контроль за исполнением постановления возложить на начальника департамента строительства и архитектуры мэрии города Новосибирска.

Мэр города Новосибирска

А. Е. Локоть

Приложение  
к постановлению мэрии  
города Новосибирска  
от \_\_\_\_\_ № \_\_\_\_\_

### ПРОЕКТ

межевания застроенной территории в границах улиц Никитина, Автогенной, Пешеходной, Коммунарской, Крамского, Панфиловцев в Октябрьском районе в границах проекта планировки территории, ограниченной улицами Трикотажной, Автогенной, полосой отвода железной дороги, створом Октябрьского моста, набережной реки Оби, улицей Ипподромской и улицей Фрунзе, в Центральном, Октябрьском и Дзержинском районах

Чертеж с отображением красных линий, утвержденных в составе проекта планировки территории, линий отступа от красных линий в целях определения места допустимого размещения зданий, строений, сооружений, границ застроенных земельных участков, в том числе границ земельных участков, на которых расположены линейные объекты, границ формируемых земельных участков, планируемых для предоставления физическим и юридическим лицам для строительства, границ земельных участков, предназначенных для размещения объектов капитального строительства федерального, регионального или местного значения, границ территорий объектов культурного наследия, границ зон с особыми условиями использования территорий, границ зон действия публичных сервитутов (приложение).

---



# МЭРИЯ ГОРОДА НОВОСИБИРСКА

## ПОСТАНОВЛЕНИЕ

От 29.09.2014

№ 8552

**О внесении изменений в постановление мэрии города Новосибирска от 14.02.2014 № 1201 «Об организации проведения общегородских ярмарок на территории города Новосибирска, ярмарок и расширенных продаж на территории районов города Новосибирска в 2014 году»**

В целях усиления работы по стабилизации розничных цен на основные группы продовольственных товаров, а также в рамках поддержки местных товаропроизводителей, в соответствии с обращениями администраций Дзержинского района города Новосибирска от 15.08.2014 № 50/01-24/03257, Калининского района города Новосибирска от 15.08.2014 № 53/01-12/03951, Кировского района города Новосибирска от 19.08.2014 № 54/01-09/5613, Ленинского района города Новосибирска от 20.08.2014 № 55/1-16/08373, Октябрьского района города Новосибирска от 15.08.2014 № 56/1-25/04240, Первомайского района города Новосибирска от 15.08.2014 № 57/01-06/04836, Советского района города Новосибирска от 14.08.2014 № 58/01-15/04480, Центрального округа по Железнодорожному, Заельцовскому, Центральному районам города Новосибирска от 14.08.2014 № 51/08/05431 **ПОСТАНОВЛЯЮ:**

1. Внести в постановление мэрии города Новосибирска от 14.02.2014 № 1201 «Об организации проведения общегородских ярмарок на территории города Новосибирска, ярмарок и расширенных продаж на территории районов города Новосибирска в 2014 году» (в редакции постановлений мэрии города Новосибирска от 22.04.2014 № 3458, от 28.05.2014 № 4526, от 28.08.2014 № 7825) изменения, изложив приложение 2 в редакции приложения к настоящему постановлению.

2. Признать утратившими силу:

подпункт 1.2, приложение 2 к постановлению мэрии города Новосибирска от 28.05.2014 № 4526 «О внесении изменений в постановление мэрии города Новосибирска от 14.02.2014 № 1201 «Об организации проведения общегородских ярмарок на территории города Новосибирска, ярмарок и расширенных продаж на территории районов города Новосибирска в 2014 году»»;

постановление мэрии города Новосибирска от 28.08.2014 № 7825 «О внесении изменений в приложение 2 к постановлению мэрии города Новосибирска от 14.02.2014 № 1201 «Об организации проведения общегородских ярмарок и расширенных продаж на территории районов города Новосибирска в 2014 году»».

3. Управлению потребительского рынка мэрии города Новосибирска обеспечить размещение информации об изданном постановлении на официальном сайте города Новосибирска и представить ее в департамент информационной политики мэрии города Новосибирска.

4. Департаменту информационной политики мэрии города Новосибирска обеспечить опубликование постановления в установленном порядке.

5. Контроль за исполнением постановления возложить на начальника департамента промышленности, инноваций и предпринимательства мэрии города Новосибирска.

Мэр города Новосибирска

А. Е. Локоть

Приложение  
к постановлению мэрии  
города Новосибирска  
от 29.09.2014 № 8552

ПЛАН  
проведения ярмарок и расширенных продаж на территории районов  
города Новосибирска в 2014 году

№ п/п	Место проведения	Вид мероприятия	Дата и время проведения	Ответственный за исполнение
1	2	3	4	5
1. Дзержинский район				
1.1	Пр. Дзержинского (территория, прилегающая к парку культуры и отдыха им. Дзержинского)	Расширенная продажа продовольственных товаров	15.02.2014, 22.02.2014, 01.03.2014, 15.03.2014, 22.03.2014, 29.03.2014, 05.04.2014 с 10.00 до 16.00 час. 21.09.2014, 28.09.2014, 05.10.2014, 12.10.2014, 19.10.2014, 26.10.2014 с 9.00 до 16.00 час.	Администрация Дзержинского района города Новосибирска
1.2	Ул. Селезнева, 46 (территория, прилегающая к Дворцу культуры «Строитель»)	Расширенная продажа продовольственных товаров	18.04.2014, 19.04.2014, 31.10.2014 с 10.00 до 16.00 час.	
1.3	Ул. Селезнева, 46 (территория, прилегающая к Дворцу культуры «Строитель»)	Расширенная продажа товаров для садоводов и огородников	16.05.2014, 17.05.2014, 12.09.2014, 13.09.2014 с 10.00 до 16.00 час.	

1.4	Ул. Селезнева, 46 (территория, прилегающая к Дворцу культуры - хозяйственным товарам «Строитель»)	Расширенная продажа сельско-	19.09.2014, 20.09.2014, 26.09.2014, 27.09.2014, 03.10.2014, 04.10.2014, 10.10.2014, 11.10.2014, 17.10.2014, 18.10.2014, 25.10.2014, 26.10.2014 с 10.00 до 16.00 час.	
-----	---	------------------------------	--	--



1.5	Пр. Дзержинского, 34 (территория, прилегающая к Дому культуры и творчества им. В. П. Чкалова)	Специализированная (промышленная, школьная) ярмарка	04.01.2014, 05.01.2014, 11.01.2014, 12.01.2014, 18.01.2014, 19.01.2014, 25.01.2014, 26.01.2014, 01.02.2014, 02.02.2014, 08.02.2014, 09.02.2014, 15.02.2014, 16.02.2014, 22.02.2014, 23.02.2014, 01.03.2014, 02.03.2014, 08.03.2014, 09.03.2014, 15.03.2014, 16.03.2014, 22.03.2014, 23.03.2014, 29.03.2014, 30.03.2014, 05.04.2014, 06.04.2014, 12.04.2014, 13.04.2014, 19.04.2014, 20.04.2014, 26.04.2014, 27.04.2014, 03.05.2014, 04.05.2014, 10.05.2014, 11.05.2014, 17.05.2014, 18.05.2014, 24.05.2014, 25.05.2014, 31.05.2014, 01.06.2014, 07.06.2014, 08.06.2014, 14.06.2014, 15.06.2014, 21.06.2014, 22.06.2014,
-----	---	---	---

			<p>28.06.2014, 29.06.2014,  05.07.2014, 06.07.2014,  12.07.2014, 13.07.2014,  19.07.2014, 20.07.2014,  26.07.2014, 27.07.2014,  02.08.2014, 03.08.2014,  09.08.2014, 10.08.2014,  16.08.2014, 17.08.2014,  24.08.2014, 30.08.2014,  31.08.2014, 07.09.2014,  13.09.2014, 14.09.2014,  20.09.2014, 21.09.2014,  27.09.2014, 28.09.2014,  04.10.2014, 05.10.2014,  11.10.2014, 12.10.2014,  18.10.2014, 19.10.2014,  25.10.2014, 26.10.2014,  01.11.2014, 02.11.2014,  08.11.2014, 09.11.2014,  15.11.2014, 16.11.2014,  22.11.2014, 23.11.2014,  29.11.2014, 30.11.2014,  06.12.2014, 07.12.2014,  13.12.2014, 14.12.2014,  20.12.2014, 21.12.2014,  27.12.2014, 28.12.2014  с 7.00 до 16.00 час.</p>	
--	--	--	--	--

1.6	Ул. Трикогажная, 63 (территория, прилегающая к торговому центру ООО «Кларус-Н»)	Расширенная продажа сельскохозяйственных товаров	05.09.2014, 06.09.2014, 12.09.2014, 13.09.2014, 19.09.2014, 20.09.2014, 26.09.2014, 27.09.2014, 03.10.2014, 04.10.2014 с 9.00 до 16.00 час.	
1.7	Ул. Бродского, 2 (территория, прилегающая к торговому павильону ООО «Рынок Чкаловский и К»)	Расширенная продажа сельскохозяйственных товаров	05.09.2014, 06.09.2014, 12.09.2014, 13.09.2014, 19.09.2014, 20.09.2014, 26.09.2014, 27.09.2014, 03.10.2014, 04.10.2014 с 9.00 до 16.00 час.	
2. Железнодорожный район				
2.1	Ул. Челоскинец, 21	Специализированная (промышленная (по продаже товаров для салатов и огородников)) ярмарка	30.05.2014, 06.06.2014, 20.06.2014, 28.08.2014, 29.08.2014, 04.09.2014, 05.09.2014 с 10.00 до 16.00 час.	Администрация Центрального округа по Железнодорожному, Засельскому и Центральному районам города Новосибирска
2.2	Ул. Челоскинец, 21	Специализированная(промышленная (медовая)) ярмарка	15.08.2014, 30.08.2014 с 10.00 до 16.00 час.	
2.3	Ул. Челоскинец, 21	Специализированная(промышленная, школьная) ярмарка	21.08.2014, 22.08.2014, 11.09.2014, 12.09.2014 с 10.00 до 16.00 час.	

2.4	Ул. Челоскинцев, 21	Специализированная (сельскохозяйственная) ярмарка	19.09.2014, 17.10.2014 с 10.00 до 16.00 час.	
2.5	Ул. Челоскинцев, 21	Специализированная (продовольственная) ярмарка	26.09.2014 с 10.00 до 16.00 час.	
3. Засельцовский район				
3.1	Красный проспект, 157/1	Расширенная продажа продовольственных товаров	06.09.2014, 13.09.2014, 03.10.2014, 14.11.2014 с 10.00 до 16.00 час.	Администрация Центрального округа по Железнодорожному, Засельцовскому и Центральному районам города Новосибирска
3.2	Ул. Кропоткина, 116а	Специализированная (сельскохозяйственная) ярмарка	20.09.2014 с 10.00 до 16.00 час.	
3.3	Красный проспект, 157/1	Специализированная (продовольственная) ярмарка	31.10.2014, 29.11.2014 с 10.00 до 16.00 час.	
4. Калининский район				
4.1	Поселок Клюквенный, ул. Подневица, 6	Расширенная продажа продовольственных товаров	07.03.2014, 11.04.2014, 26.12.2014 с 10.00 до 12.00 час.	Администрация Калининского района города Новосибирска
4.2	Поселок Гвардейский, ул. Лейтенанта Амосова, 62	Расширенная продажа продовольственных товаров	07.03.2014, 11.04.2014, 26.09.2014, 18.10.2014 26.12.2014 с 12.00 до 18.00 час.	
4.3	Ул. Богдана Хмельницкого, 26/1, 28/1	Специализированная (продовольственная) ярмарка	30.03.2014, 20.12.2014, 21.12.2014 с 9.00 до 15.00 час.	

4.4	Ул. Объединения, 27	Расширенная продажа продовольственных товаров	06.04.2014, 17.10.2014, 24.10.2014, 31.10.2014, 12.11.2014, 19.11.2014 с 10.00 до 18.00 час.
4.5	Ул. Свечникова, 4	Расширенная продажа продовольственных товаров	06.04.2014, 17.10.2014, 31.10.2014 с 11.00 до 18.00 час.
4.6	Ул. Богдана Хмельницкого, 40	Специализированная (продовольственная (медовая)) ярмарка	25.04.2014, 16.05.2014, 24.09.2014 с 10.00 до 18.00 час.
4.7	Ул. Новоуральская, 10	Расширенная продажа товаров для садоводов и огородников	25.04.2014, 19.09.2014 с 11.00 до 18.00 час.
4.8	Ул. Богдана Хмельницкого, 40	Специализированная (продовольственная (по продаже товаров для садоводов и огородников)) ярмарка	07.05.2014, 08.05.2014 с 10.00 до 18.00 час.
4.9	Ул. Новоуральская, 10	Расширенная продажа продовольственных товаров	26.09.2014, 18.10.2014, 26.12.2014 с 11.00 до 18.00 час.
4.10	Ул. Богдана Хмельницкого, 25	Специализированная (продовольственная (медовая)) ярмарка	27.09.2014, 28.09.2014, 04.10.2014, 05.10.2014, 11.10.2014, 12.10.2014 с 10.00 до 15.00 час.

4.11	Ул. Богдана Хмельницкого, 26/1, 28/1	Специализированная (сельскохозяйственная) ярмарка	27.09.2014, 28.09.2014, 05.10.2014, 11.10.2014, 12.10.2014 с 09.00 до 15.00 час.	
4.12	Ул. Курматова, 2	Расширенная продажа сельскохозяйственных товаров	22.09.2014, 23.09.2014, 24.09.2014, 25.09.2014, 26.09.2014 с 10.00 до 16.00 час.	
5. Кировский район				
5.1	Ул. Зорге, 47/2	Расширенная продажа продовольственных товаров	01.03.2014, 17.05.2014, 15.11.2014 с 10.00 до 16.00 час.	Администрация Кировского района города Новосибирска
5.2	Ул. Мира, 14 (территория, прилегающая к Дому детского творчества им. А. И. Ефремова)	Специализированная (по продвижению товаров для садоводов и огородников) ярмарка	26.04.2014 с 10.00 до 16.00 час.	
5.3	Ул. Комсомольская, 10 (территория, прилегающая к торговому центру «Магеллан»)	Специализированная (школьная) ярмарка	22.08.2014, 23.08.2014, 24.08.2014 с 10.00 до 16.00 час.	
5.4	Ул. Зорге, 47/2	Специализированная (школьная) ярмарка	29.08.2014, 30.08.2014 с 10.00 до 16.00 час.	

5.5	Ул. Зорге, 47/2	Специализированная (сельскохозяйственная) ярмарка	27.09.2014, 18.10.2014, 25.10.2014 с 10.00 до 16.00 час.	
5.6	Ул. Комсомольская, 10 (территория, прилегающая к торговому центру «Магеллан»)	Расширенная продажа продовольственных товаров	03.10.2014, 04.10.2014, 30.10.2014, 01.11.2014 с 10.00 до 16.00 час.	
5.7	Ул. Петухова, 14/4	Расширенная продажа продовольственных товаров	26.09.2014, 05.12.2014 с 10.00 до 16.00 час.	
5.8	Ул. Зорге, 47/2	Расширенная продажа продовольственных товаров	17.10.2014, 24.10.2014 с 10.00 до 16.00 час.	
6. Ленинский район				
6.1	Пл. им. Карла Маркса, 1 (территория, прилегающая к зданию торгового комплекса «ГУМ»)	Специализированная (продовольственная) ярмарка	01.03.2014, 20.12.2014 с 10.00 до 16.00 час.	Администрация Ленинского района города Новосибирска
6.2	Ул. Хилокская, 9 (территория, прилегающая к ЗАО «Торговый центр Хилокский»)	Расширенная продажа сельскохозяйственных товаров	с 15.05.2014 по 15.11.2014 с 10.00 до 17.00 час.	
6.3	Ул. Толмачевская, 19а	Специализированная (по продаже товаров для садоводов и огородников) ярмарка	с 20.05.2014 по 20.06.2014 с 10.00 до 20.00 час.	

6.4	Ул. Троллейная, 130а	Специализированная (школьная) ярмарка	с 25.08.2014 по 07.09.2014 с 10.00 до 20.00 час.	
6.5	Пл. им. Карла Маркса, 1 (территория, прилегающая к зданию торгового комплекса «ГУМ»)	Специализированная (школьная) ярмарка	с 28.08.2014 по 07.09.2014 с 10.00 до 16.00 час.	
6.6	Ул. Котовского, 6	Специализированная (сельскохозяйственная) ярмарка	03.10.2014 с 10.00 до 16.00 час.	
6.7	Ул. Курганская, 38	Специализированная (сельскохозяйственная) ярмарка	31.10.2014 с 10.00 до 16.00 час.	
6.8	Ул. Спортивная, 5	Специализированная (продовольственная) ярмарка	21.11.2014, 12.12.2014 с 10.00 до 16.00 час.	
6.9	Ул. Ударная, 27	Специализированная (сельскохозяйственная) ярмарка	17.10.2014 с 10.00 до 16.00 час.	
6.10	Ул. Толмачевская, 19а	Специализированная (сельскохозяйственная) ярмарка	26.09.2014 с 10.00 до 16.00 час.	
7. Октябрьский район				
7.1	Ул. Толстого (от ул. Бориса Богаткова до ул. Гурьевской)	Расширенная продажа продовольственных товаров	15.02.2014, 05.04.2014 с 10.00 до 16.00 час.	Администрация Октябрьского района города Новосибирска
7.2	Пл. им. Пименова	Специализированная (школьная) ярмарка	26.08.2014, 27.08.2014, 28.08.2014, 29.08.2014 с 10.00 до 16.00 час.	



7.3	Ул. Толстого (от ул. Бориса Богаткова до ул. Гурьевской)	Специализированная (сельскохозяйственная) ярмарка	18.10.2014 с 10.00 до 16.00 час.	
7.4	Ул. Толстого (от ул. Бориса Богаткова до ул. Гурьевской)	Специализированная (продовольственная) ярмарка	29.11.2014 с 10.00 до 16.00 час.	
7.5	Ул. Татьяны Снежиной, 48/1	Расширенная продажа продовольственных товаров	22.11.2014 с 10.00 до 16.00 час.	
7.6	Ул. Выборная, 87/3 к. 2	Расширенная продажа продовольственных товаров	13.12.2014 с 10.00 до 16.00 час.	
8. Первомайский район				
8.1	Ул. Маяковского, 5 (территория, прилегающая к парку культуры и отдыха «Первомайский»)	Универсальная ярмарка	02.03.2014, 03.08.2014 с 9.00 до 17.00 час.	Администрация Первомайского района города Новосибирска
8.2	Ул. Физкультурная, 7	Универсальная ярмарка	06.04.2014, 18.04.2014, 23.05.2014, 26.09.2014, 24.10.2014, 21.11.2014, 19.12.2014 с 9.00 до 17.00 час.	
8.3	Ул. Маяковского, 5 (территория, прилегающая к парку культуры и отдыха «Первомайский»)	Специализированная (школьная) ярмарка	15.08.2014, 16.08.2014 с 9.00 до 17.00 час.	

8.4	Ул. Первомайская, 39/3	Расширенная продажа товаров для садоводов и огородников	05.09.2014 с 10.00 до 17.00 час.	
8.5	Ул. Пожарского, 2 (территория, прилегающая к торговому центру «Первомайский»)	Расширенная продажа меда и пчелопродукции	06.09.2014 с 10.00 до 17.00 час.	
8.6	Ул. Физкультурная, 7	Специализированная (продовольственная) ярмарка	14.09.2014 с 9.00 до 17.00 час.	
8.7	Ул. Первомайская, 39/3	Расширенная продажа сельскохозяйственных товаров	03.10.2014 с 9.00 до 17.00 час.	
9. Советский район				
9.1	Ул. Ильича, 4, 6	Специализированная (продовольственная) ярмарка	22.02.2014, 24.10.2014, 25.10.2014, 13.12.2014 с 10.00 до 16.00 час.	Администрация Советского района города Новосибирска
9.2	Ул. Русская, 1 (территория, прилегающая к торговому комплексу «Маяк»)	Специализированная (сельскохозяйственная) ярмарка	17.05.2014, 20.09.2014 с 10.00 до 17.00 час.	
9.3	Ул. Ильича, 4, 6	Специализированная (школьная) ярмарка	15.08.2014, 16.08.2014 с 10.00 до 17.00 час.	
9.4	Ул. Ильича, 4, 6	Специализированная (продовольственная (медовая)) ярмарка	05.09.2014, 06.09.2014 с 10.00 до 17.00 час.	
9.5	Ул. Ветлужская, 24	Специализированная (сельскохозяйственная) ярмарка	13.09.2014 с 10.00 до 16.00 час.	
9.6	Ул. Ветлужская, 24	Специализированная (продовольственная) ярмарка	14.12.2014 с 10.00 до 16.00 час.	
9.7	Ул. Эваторная, 5	Специализированная (продовольственная) ярмарка	14.09.2014 с 10.00 до 16.00 час.	

10. Центральный район			
10.1	Ул. Гоголя (территория, прилегающая к ООО «Центральный рынок»)	Расширенная продажа продовольственных товаров	22.03.2014, 25.04.2014, 28.11.2014 с 10.00 до 16.00 час.
10.2	Ул. Гоголя (территория, прилегающая к ООО «Центральный рынок»)	Специализированная (продовольственная) ярмарка	22.11.2014, 19.12.2014 с 10.00 до 16.00 час.
10.3	Ул. Гоголя (территория, прилегающая к ООО «Центральный рынок»)	Специализированная (сельскохозяйственная) ярмарка	11.10.2014 с 10.00 до 16.00 час.
			Администрация Центрального округа по Железнодорожному, Завьяловскому и Центральному районам города Новосибирска

## МЭРИЯ ГОРОДА НОВОСИБИРСКА

### ПОСТАНОВЛЕНИЕ

От 29.09.2014

№ 8551

#### **О развитии застроенной территории в границах улиц Кирова, Садовой, Автогенной, Дунайской в Октябрьском районе**

В соответствии со статьей 46.1 Градостроительного кодекса Российской Федерации, статьей 32 Жилищного кодекса Российской Федерации, статьей 38 Устава города Новосибирска, на основании решения комиссии по вопросам земельных отношений и застройки земельных участков на территории г. Новосибирска (протокол от 22.04.2014 № 381, подпункт 10.2) ПОСТАНОВЛЯЮ:

1. Осуществить развитие застроенной территории площадью 5942 кв. м в границах улиц Кирова, Садовой, Автогенной, Дунайской в Октябрьском районе согласно схеме (приложение 1).

2. Определить перечень адресов зданий, строений, сооружений, расположенных на застроенной территории в границах улиц Кирова, Садовой, Автогенной, Дунайской в Октябрьском районе, подлежащих сносу, реконструкции, согласно приложению 2.

3. Департаменту информационной политики мэрии города Новосибирска обеспечить опубликование постановления в установленном порядке.

4. Контроль за исполнением постановления возложить на начальника департамента земельных и имущественных отношений мэрии города Новосибирска.

Мэр города Новосибирска

А. Е. Локоть

Приложение 2  
к постановлению мэрии  
города Новосибирска  
от 29.09.2014 № 8551

ПЕРЕЧЕНЬ

адресов зданий, строений, сооружений, расположенных на застроенной территории в границах улиц Кирова, Садовой, Автогенной, Дунайской в Октябрьском районе, подлежащих сносу

№ п/п	Наименование улицы	Номер дома	Основание
1	2	3	4
1	Ул. Кирова	236	Заключение о признании многоквартирного дома аварийным и подлежащим сносу от 11.12.2013 № 364
2	Ул. Кирова	238	Заключение о признании многоквартирного дома аварийным и подлежащим сносу от 11.12.2013 № 365
3	Ул. Кирова	240	Заключение о признании многоквартирного дома аварийным и подлежащим сносу от 17.04.2008 № 169

**ОФИЦИАЛЬНЫЕ  
СООБЩЕНИЯ И МАТЕРИАЛЫ  
ОРГАНОВ МЕСТНОГО  
САМОУПРАВЛЕНИЯ  
ГОРОДА НОВОСИБИРСКА**

# ПРОТОКОЛЫ ГЛАВНОГО УПРАВЛЕНИЯ АРХИТЕКТУРЫ И ГРАДОСТРОИТЕЛЬСТВА МЭРИИ ГОРОДА НОВОСИБИРСКА

В соответствии со статьей 31 Земельного кодекса РФ мэрия публикует информацию:

**Выписка из протокола № 388 от 11.09.2014**  
комиссии по вопросам земельных отношений и застройки  
земельных участков на территории г. Новосибирска

О выборе земельного участка для строительства (реконструкции) с предварительным согласованием места размещения объекта:

N п/п	Заявитель	Наименование	Схема размещения объекта
1	2	3	4
1	ЗАО «МАКС Моторс Проект»	<i>«станция технического обслуживания с автомойкой» по адресу: ул. Фабричная в Железнодорожном районе</i>	Приложение №1
2	ДНТ «Удача»	<i>«БКТП» по адресу: Дачное шоссе в Завельцовском районе</i>	Приложение №2
3	ООО «Новый Мир Химметалл»	<i>«автомобильная дорога общего пользования» по адресу: ул. Кропоткина в Завельцовском районе</i>	Приложение №3
4	ООО «Новый Мир Химметалл»	<i>«автомобильная дорога общего пользования» по адресу: ул. Кропоткина в Завельцовском районе</i>	Приложение №4
5	ООО «АРФА»	<i>«автостоянка» по адресу: ул. Ляпидевского в Завельцовском районе</i>	Приложение №5
6	ООО УК «МКУ»	<i>«здание общественного назначения с магазином» по адресу: ул. Нарымская в Завельцовском районе</i>	Приложение №6
7	ЗАО ГК АМПС	<i>«надземная автостоянка закрытого типа» по адресу: ул. Приграничная в Первомайском районе</i>	Приложение №7

8	ООО «Солидарность»	<u>«магазин продовольственных, не-продовольственных и смешанных товаров»</u> по адресу: <u>ул. Новоуральская в Калининском районе</u>	Приложение №8
9	ООО «Солидарность»	<u>«магазин продовольственных, не-продовольственных и смешанных товаров»</u> по адресу: <u>ул. Солидарности в Калининском районе</u>	Приложение № 9
10	ООО Компания «Калите»	<u>«складской комплекс»</u> по адресу: <u>пер. 18-й Бронный в Кировском районе</u>	Приложение №10
11	ООО «СМИТ»	<u>«общественное здание административного назначения, станция технического обслуживания, автомойка»</u> по адресу: <u>ул. Петухова в Кировском районе</u>	Приложение №11
12	Мезенин Игорь Анатольевич	<u>«склады»</u> по адресу: <u>ул. 2-я Станционная в Ленинском районе</u>	Приложение №12
13	Ярохно Виктор Иванович	<u>«поликлиника»</u> по адресу: <u>ул. Косычева в Ленинском районе</u>	Приложение №13
14	ООО «Развитие»	<u>«многофункциональный культурно-развлекательный и спортивный комплекс»</u> по адресу: <u>ул. Плеханова в Ленинском районе</u>	Приложение №14
15	Государственное бюджетное учреждение здравоохранения Новосибирской области «Городская поликлиника № 26»	<u>«поликлиника»</u> по адресу: <u>площадь Райсовета в Ленинском районе</u>	Приложение №15
16	Муниципальное казенное учреждение города Новосибирска «Управление дорожного строительства»	<u>«автомобильная дорога общего пользования»</u> по адресу: <u>ул. 5-я Кирпичная Горка в Октябрьском районе</u>	Приложение №16



# СОДЕРЖАНИЕ

Заключение по результатам публичных слушаний по проекту решения Совета депутатов города Новосибирска «О внесении изменений в решение Совета депутатов города Новосибирска от 24.06.2009 № 1288 «О Правилах землепользования и застройки города Новосибирска»	1
<b>Правовые акты мэрии города Новосибирска</b>	<b>9</b>
Постановления	10
Об отказе в предоставлении разрешений на условно разрешенный вид использования земельного участка или объекта капитального строительства	10
О назначении публичных слушаний по вопросам предоставления разрешений на условно разрешенный вид использования земельного участка или объекта капитального строительства	14
О предоставлении разрешений на условно разрешенный вид использования земельного участка или объекта капитального строительства	24
О внесении изменений в состав Консультативного совета по вопросам этнокультурного развития и межнациональных отношений при мэрии города Новосибирска	32
Об утверждении условий приватизации арендуемого обществом с ограниченной ответственностью «Торгово-промышленная компания «Бухгалтер» нежилого помещения по адресу: город Новосибирск, Вокзальная магистраль, 19	33
О внесении изменений в ведомственную целевую программу «Развитие физической культуры и спорта в городе Новосибирске» на 2012 – 2016 годы, утвержденную постановлением мэрии города Новосибирска от 03.10.2011 № 9121	35
Об утверждении условий приватизации арендуемого индивидуальным предпринимателем Чуркиной Ириной Борисовной нежилого помещения по адресу: город Новосибирск, ул. Богдана Хмельницкого, 11	37
Об утверждении условий приватизации арендуемого обществом с ограниченной ответственностью «Стар-плюс» нежилого помещения по адресу: город Новосибирск, ул. Стофато, 22	39

Об утверждении условий приватизации арендуемого обществом с ограниченной ответственностью «ИРКИН» нежилого помещения по адресу: город Новосибирск, Красный проспект, 179	41
Об утверждении условий приватизации арендуемого обществом с ограниченной ответственностью «Областной центр дезинфекции» нежилого помещения по адресу: город Новосибирск, ул. Бурденко, 31	43
Об утверждении условий приватизации арендуемого индивидуальным предпринимателем Джюевым Сергеем Евгеньевичем нежилого помещения по адресу: город Новосибирск, ул. Дуси Ковальчук, 4	45
Об утверждении условий приватизации арендуемого индивидуальным предпринимателем Чуркиной Ириной Борисовной нежилого помещения по адресу: город Новосибирск, ул. Богдана Хмельницкого, 11	47
О внесении изменений в постановление мэрии города Новосибирска от 19.04.2013 № 3876 «Об утверждении графиков работ по формированию и проведению государственного кадастрового учета земельных участков, на которых расположены многоквартирные дома, на территории города Новосибирска за счет средств бюджета города Новосибирска на 2014, 2015 годы»	49
Об утверждении условий приватизации арендуемого Производственно-коммерческим обществом с ограниченной ответственностью фирмой «Синописис» нежилого помещения по адресу: город Новосибирск, ул. Урманова, 11	56
Об утверждении условий приватизации арендуемых обществом с ограниченной ответственностью «УралСибФарм» нежилых помещений по адресу: город Новосибирск, ул. Объединение, 42	58
Об утверждении условий приватизации арендуемых обществом с ограниченной ответственностью «ТОНвэр» нежилых помещений по адресу: город Новосибирск, ул. Лазарева, 29	60
О назначении публичных слушаний по проекту постановления мэрии города Новосибирска «Об утверждении проекта межевания застроенной территории в границах улиц Никитина, Автогенной, Пешеходной, Коммунарской, Крамского, Панфиловцев в Октябрьском районе в границах проекта планировки территории, ограниченной улицами Трикотажной, Автогенной, полосой отвода железной дороги, створом Октябрьского моста, набережной реки Оби, улицей Ипподромской и улицей Фрунзе, в Центральном, Октябрьском и Дзержинском районах»	62

О внесении изменений в постановление мэрии города Новосибирска от 14.02.2014 № 1201 «Об организации проведения общегородских ярмарок на территории города Новосибирска, ярмарок и расширенных продаж на территории районов города Новосибирска в 2014 году»	69
О развитии застроенной территории в границах улиц Кирова, Садовой, Автогенной, Дунайской в Октябрьском районе	84
<b>Официальные сообщения и материалы органов местного самоуправления города Новосибирска</b>	86
Протоколы главного управления архитектуры и градостроительства мэрии города Новосибирска	87

## СПИСОК

мест распространения и ознакомления с периодическим печатным изданием  
«Бюллетень органов местного самоуправления города Новосибирска»

№	Адресат	Адрес
<b>Администрации районов города Новосибирска:</b>		
1	Дзержинская	пр. Дзержинского, 16
2	Железнодорожная	ул. Ленина, 51
3	Заельцовская	ул. Дуси Ковальчук, 272/1
4	Калининская	ул. Богдана Хмельницкого, 2
5	Кировская	ул. Петухова, 18
6	Ленинская	ул. Станиславского, 6а
7	Октябрьская	ул. Сакко и Ванцетти, 33
8	Первомайская	ул. Физкультурная, 7
9	Советская	пр. Лаврентьева, 14
10	Центральная	ул. Коммунистическая, 33а
<b>Муниципальные библиотеки города Новосибирска:</b>		
11	МУК «Центральная городская библиотека им. К. Маркса»	630049, Красный проспект, 163
	Отделение ЦГБ им. К. Маркса	630099, ул. Фрунзе, 3
12	Центральная районная библиотека им. В. Г. Белинского	630051, пр. Дзержинского, 79
	Библиотека-филиал им. Я. Гашека	630089, ул. Лежена, 16
	Библиотека-филиал им. М. Цветаевой	630124, ул. Б. Богаткова, 268

	Библиотека-филиал им. Н. Островского	630084 ул. Авиастроителей, 15
	Библиотека-филиал им. И. Тургенева	630051, пр. Дзержинского, 79
	Библиотека-филиал им. Н. Гоголя	630015, ул. Гоголя, 215
	Библиотека-филиал им. С. П. Чкалова	630084, ул. Чкалова, 72
13	ЦРБ им. Чехова	630132, ул. Сибирская, 37
	Библиотека-филиал им. Даля	630004, ул. Ленина, 32
14	ЦРБ им. М. Е. Салтыкова-Щедрина	630049, Красный проспект, 83
	Библиотека-филиал им. А. В. Луначарского	630001, ул. Ельцовская, 7
	Библиотека-филиал им. С. Чекалина	630082, ул. Д. Донского, 45/1
	Библиотека-филиал им. Л. Н. Сейфуллиной	630047, ул. Магаданская, 5
	Библиотека-филиал им. В. Я. Шишкова	630040, ул. Кубовая, 49а
	Библиотека-филиал им. В. Ю. Драгунского	630105, ул. Деповская, 36
	Библиотека-филиал им. З. Космодемьянской	630001, ул. Ельцовская, 7
15	ЦРБ им. Д. С. Лихачева	630027, ул. Б. Хмельницкого, 38
	Библиотека-филиал им. Лермонтова	630027, ул. Объединения, 11
	Библиотека-филиал им. Волкова	630027, Дунаевского, 11
	Библиотека-филиал им. Л. Кассиля	630013, ул. Новоуральская, 33
	Библиотека-филиал им. М. Горького	630089, ул. Магистральная, 7
	Библиотека-филиал им. К. Симонова	630013, ул. Новоуральская, 33

16	ЦРБ им. А. Макаренко	630119, ул. Петухова, 118
	Библиотека-филиал им. А. Грина	630024, ул. Бетонная, 7
	Библиотека-филиал им. М. Булгакова	630066, ул. Герцена, 10
	Библиотека-филиал им. В. Г. Короленко	630033, ул. С. Кожевникова, 37
	Библиотека им. С. А. Есенина	630066, ул. Комсомольская 23, кв. 111
	Библиотека-филиал им. К. Паустовского	630106, ул. Зорге 76, кв. 4
	Библиотека-филиал им. В. П. Астафьева	630106, ул. Зорге 60, кв. 181
	Библиотека-филиал им. И. Бунина	630033, ул. Оловозаводская 1/2, кв. 102
17	ЦРБ им. П. Бажова	630064, ул. Новогодняя, 11
	Библиотека-филиал им. А. С. Пушкина	630108, ул. Широкая, 15
	Библиотека-филиал им. Н. А. Некрасова	630078, ул. Римского-Корсакова, 5/1
	Библиотека-филиал им. А. А. Фадеева	630036, ул. Полярная, 2
	Библиотека-филиал им. А. Ахматовой	630120, ул. Филатова, 9
	Библиотека-филиал им. В. Куйбышева	630071, ул. Колхидская,
	Библиотека-филиал им. М. Калинина	630071, ул. Халтурина, 32
	Библиотека-филиал им. А. И. Герцена	630054, ул. Римского-Корсакова, 12
	Библиотека-филиал им. В. Бианки	630045, ул. Полтавская, 25
	Библиотека-филиал им. А. Блока	630100, ул. Котовского, 11
18	Центральная районная библиотека им. Л. Н. Толстого Октябрьского района	630102, ул. Восход, 26

	Библиотека-филиал им. Б. Богаткова	630008, ул. Никитина, 70
	Библиотека-филиал им. Т. Шевченко	630126, ул. Выборная, 118
	Библиотека-филиал им. Гарина-Михайловского	630063, ул. Кирова, 321
	Библиотека-филиал им. Лаврова	630017, ул. Б. Богаткова, 198
	Библиотека-филиал им. М. Пришвина	630039, ул. Коммунарская, 200
	Библиотека-филиал им. А. Матросова	630083, ул. Большевикская, 153
19	«Центральная библиотека система Первомайского района им. Н. Г. Чернышевского»	630025, ул. Сызранская, 9 ул. Аксенова, 48
	Библиотека-филиал им. В. Дубинина	630080, ул. Первомайская, 114
	Библиотека-филиал им. М. Светлова	630037, ул. Маяковского, 4
	Библиотека-филиал им. И. А. Крылова	630068, ул. 4-й Пятилетки, 28а
	Библиотека-филиал им. Л. Куприна	630053, ул. Узорная, 8
	Библиотека-филиал им. Г. Пушкирева	630097, ул. Звездная, 3
	Библиотека-филиал им. В. М. Шукшина	630068, ул. Твардовского, 18
20	ЦРБ им. М. В. Ломоносова	630056, ул. Софийская, 2
	Библиотека-филиал им. Зошенко	630058, ул. Тружеников, 16а
	Библиотека-филиал им. Шолохова	630055, ул. М. Джалиля, 5
	Библиотека-филиал им. С. Аксакова	630060, ул. Экваторная, 5
	Библиотека-филиал им. Ю. Дмитриева	630055, Бульвар Молодежи, 16
	Библиотека-филиал им. Н. Лескова	630016, пос. Кирова, Боровая партия, 12

21	ЦРБ им. Крупской	630099, ул. Горького, 104
	Библиотека-филиал им. В. Ульянова	630091, ул. Достоевского, 8
	Библиотека-филиал им. Фурманова	630005, ул. С. Шамшиных, 85
22	<b>Общественная приемная мэра</b>	Красный проспект, 34, вход с ул. Депутатской, ком. 118
23	<b>ГПНТБ СО РАН</b>	Восход, 15
24	<b>Новосибирская государственная научная библиотека</b>	Советская, 6
25	<b>Сеть киосков ЗАО СА «Экспресс»</b>	

**Редакционный совет Бюллетеня органов местного самоуправления города Новосибирска:**

Столяров М.Н. - председатель, Маликова Е.А., Асанцев Д.В., Тыртышный А.Г.  
630099, Новосибирск, Красный проспект, 34, телефон/факс: (383) 227-41-90, 227-43-57

**Отпечатано в типографии ООО «Реклама плюс», тел.: 314-13-04**

Бюллетень № 74. 30.09.2014 г. Заказ № 346. Тираж 1000 экз.



Приложение 2 к заключению по результатам публичных слушаний от 16 сентября 2014 года по проекту решения Совета депутатов города Новосибирска «О внесении изменений в решение Совета депутатов города Новосибирска от 24.06.2009 № 1288 «О Правилах землепользования и застройки города Новосибирска»

Фрагмент карты градостроительного зонирования территории города Новосибирска



Масштаб 1 : 20000

---

Приложение 3 к заключению по результатам публичных слушаний от 16 сентября 2014 года по проекту решения Совета депутатов города Новосибирска «О внесении изменений в решение Совета депутатов города Новосибирска от 24.06.2009 № 1288 «О Правилах землепользования и застройки города Новосибирска»

Фрагмент карты градостроительного зонирования территории города Новосибирска



Масштаб 1 : 2500

---

Приложение 4 к заключению по результатам публичных слушаний от 16 сентября 2014 года по проекту решения Совета депутатов города Новосибирска «О внесении изменений в решение Совета депутатов города Новосибирска от 24.06.2009 № 1288 «О Правилах землепользования и застройки города Новосибирска»

Фрагмент карты градостроительного зонирования территории города Новосибирска



Масштаб 1 : 2500

---

Приложение 5 к заключению по результатам публичных слушаний от 16 сентября 2014 года по проекту решения Совета депутатов города Новосибирска «О внесении изменений в решение Совета депутатов города Новосибирска от 24.06.2009 № 1288 «О Правилах землепользования и застройки города Новосибирска»

Фрагмент карты градостроительного зонирования территории города Новосибирска



Масштаб 1 : 7000

Приложение 6 к заключению по результатам публичных слушаний от 16 сентября 2014 года по проекту решения Совета депутатов города Новосибирска «О внесении изменений в решение Совета депутатов города Новосибирска от 24.06.2009 № 1288 «О Правилах землепользования и застройки города Новосибирска»

Фрагмент карты градостроительного зонирования территории города Новосибирска



Масштаб 1 : 5000

---

Приложение 7 к заключению по результатам публичных слушаний от 16 сентября 2014 года по проекту решения Совета депутатов города Новосибирска «О внесении изменений в решение Совета депутатов города Новосибирска от 24.06.2009 № 1288 «О Правилах землепользования и застройки города Новосибирска»

Фрагмент карты градостроительного зонирования территории города Новосибирска



Масштаб 1 : 1250

---

Приложение 8 к заключению по результатам публичных слушаний от 16 сентября 2014 года по проекту решения Совета депутатов города Новосибирска «О внесении изменений в решение Совета депутатов города Новосибирска от 24.06.2009 № 1288 «О Правилах землепользования и застройки города Новосибирска»

Фрагмент карты градостроительного зонирования территории города Новосибирска



Масштаб 1 : 7000

---

Приложение 9 к заключению по результатам публичных слушаний от 16 сентября 2014 года по проекту решения Совета депутатов города Новосибирска «О внесении изменений в решение Совета депутатов города Новосибирска от 24.06.2009 № 1288 «О Правилах землепользования и застройки города Новосибирска»

Фрагмент карты градостроительного зонирования территории города Новосибирска



Масштаб 1 : 15000

---



Приложение 10 к заключению по результатам публичных слушаний от 16 сентября 2014 года по проекту решения Совета депутатов города Новосибирска «О внесении изменений в решение Совета депутатов города Новосибирска от 24.06.2009 № 1288 «О Правилах землепользования и застройки города Новосибирска»

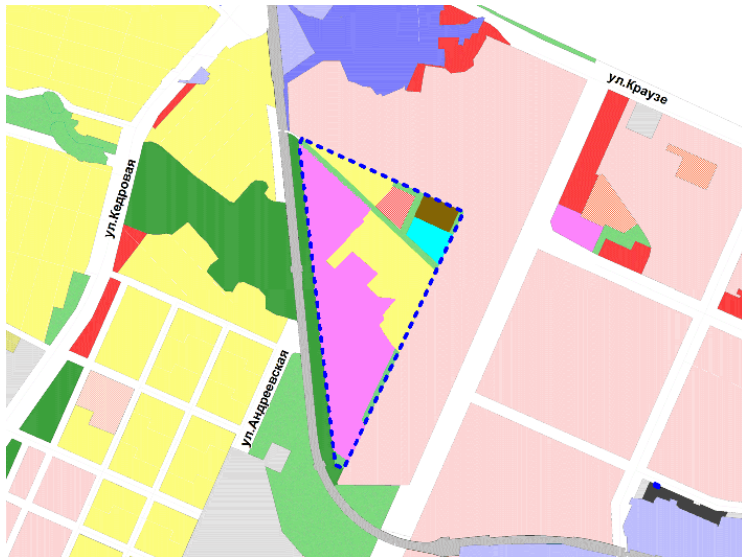
Фрагмент карты градостроительного зонирования территории города Новосибирска



Масштаб 1 : 15000

Приложение 11 к заключению по результатам публичных слушаний от 16 сентября 2014 года по проекту решения Совета депутатов города Новосибирска «О внесении изменений в решение Совета депутатов города Новосибирска от 24.06.2009 № 1288 «О Правилах землепользования и застройки города Новосибирска»

Фрагмент карты градостроительного зонирования территории города Новосибирска



Масштаб 1 : 10000

Планировка в проекте межевания застройной территории в границах улиц Николая, Автозвонки, Пешковой, Коммунистической, Красного, Панфиловца в Октябрьском районе в соответствии с требованиями статьи 26.1 Земельного кодекса Российской Федерации, с дорож. стороной Октябрьского моста, набережной реки Обь, улицы Ипполитовой и улицей Бураев, улицами Триглавовой, Автозвонки, в Центральном, Октябрьском и Дзержинском районах.

**ЧЕРТЕЖ**

с отображением красных линий, утвержденных в составе проекта планировки территории, линий отступа от красных линий, в том числе границ земельных участков, на которых расположены линейные объекты, границ формируемых земельных участков, планируемых для предоставления физическим и юридическим лицам для строительства, границ земельных участков, предназначенных для размещения объектов капитального строительства федерального, регионального или муниципального значения, границ зон действия публичных сервитутов.



- Условные обозначения**
- Граница проекта межевания
  - Красные линии
  - Линии отступа от красных линий
  - Границы формируемых земельных участков
  - Граница планируемого санитарного разрыва
  - + Приложение по установлению границ зон действия
  - 1 Номер формируемого земельного участка

**Экспликация формируемых земельных участков**

№ п/п	Наименование земельного участка	Площадь земельного участка, кв. м
1	Многоквартирные многоквартирные жилые дома, в том числе с помещениями общественного назначения, Подземные автостоянки	0,4605
2	Многоквартирные многоквартирные жилые дома, в том числе с помещениями общественного назначения, Подземные автостоянки	0,0606
3	Многоквартирные многоквартирные жилые дома, в том числе с помещениями общественного назначения, Подземные автостоянки	0,4058
4	Многоквартирные многоквартирные жилые дома, Подземные автостоянки	0,5206
5	Многоквартирные многоквартирные жилые дома, в том числе с помещениями общественного назначения, Подземные автостоянки	0,2353
6	Многоквартирные многоквартирные жилые дома, в том числе с помещениями общественного назначения, Подземные автостоянки	0,5688
7	Многоквартирные многоквартирные жилые дома, в том числе с помещениями общественного назначения, Подземные автостоянки	0,4462
8	Многоквартирные многоквартирные жилые дома, в том числе с помещениями общественного назначения, Подземные автостоянки	0,3628
9	Многоквартирные многоквартирные жилые дома, в том числе с помещениями общественного назначения, Подземные автостоянки	0,3656
10	Многоквартирные многоквартирные жилые дома, в том числе с помещениями общественного назначения, Подземные автостоянки	0,2765
11	Многоквартирные многоквартирные жилые дома, в том числе с помещениями общественного назначения, Подземные автостоянки	0,3881
12	Многоквартирные многоквартирные жилые дома, Подземные автостоянки	0,7191
13	Многоквартирные многоквартирные жилые дома, Подземные автостоянки	0,5132
14	Здание общественного назначения	0,2444
15	Здание общественного назначения	0,4419
16	Здание общественного назначения, трансформаторная подстанция	0,0437
17	Трансформаторная подстанция	0,0162
18	Отделение территории общего пользования	7,5335

Приложение 1  
к постановлению мэрии  
города Новосибирска  
от 29.09.2014 № 8551

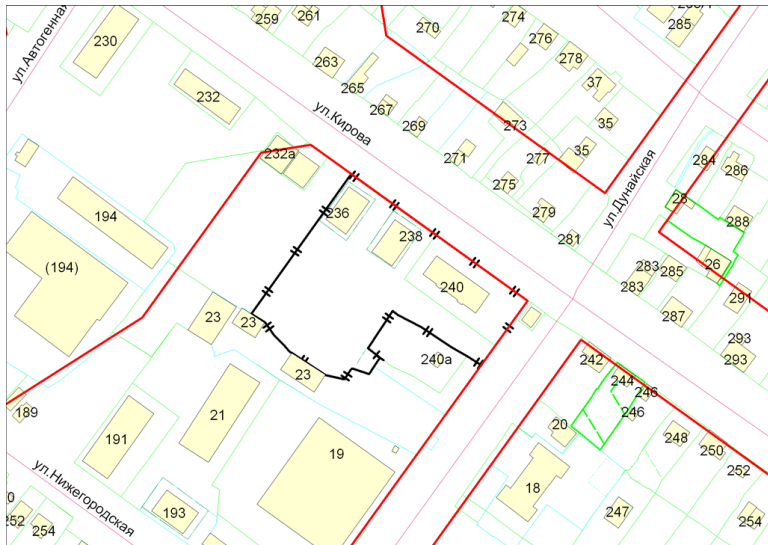
СХЕМА

расположения застроенной территории в границах улиц Кирова, Садовой,  
Автогенной, Дунайской в Октябрьском районе

Категория земель: земли населенных пунктов

Местоположение: обл. Новосибирская, город Новосибирск, Октябрьский район,  
ул. Кирова

Площадь: 5942 кв. м



Масштаб 1:2000

Идентификатор в базе данных: 882469

Приложение 1  
к выписке из протокола  
№ 388 от 11.09.2014 комиссии  
по вопросам земельных  
отношений и застройки  
земельных участков на  
территории г. Новосибирска



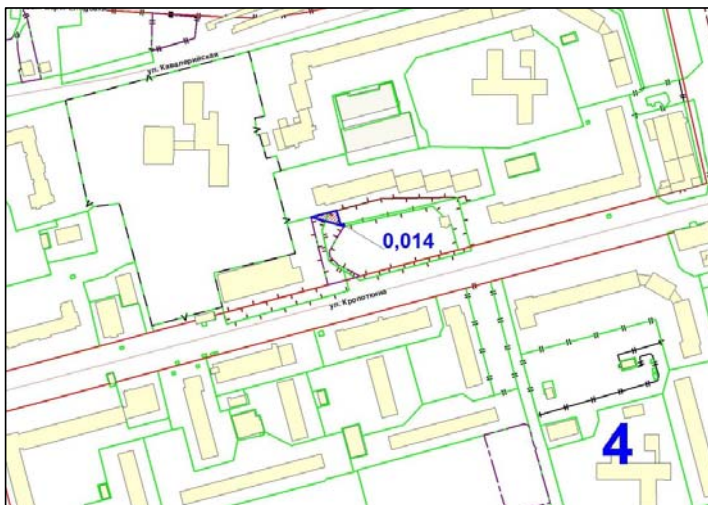
Приложение 2  
к выписке из протокола  
№ 388 от 11.09.2014 комиссии  
по вопросам земельных  
отношений и застройки  
земельных участков на  
территории г. Новосибирска



Приложение 3  
к выписке из протокола  
№ 388 от 11.09.2014 комиссии  
по вопросам земельных  
отношений и застройки  
земельных участков на  
территории г. Новосибирска



Приложение 4  
к выписке из протокола  
№ 388 от 11.09.2014 комиссии  
по вопросам земельных  
отношений и застройки  
земельных участков на  
территории г. Новосибирска

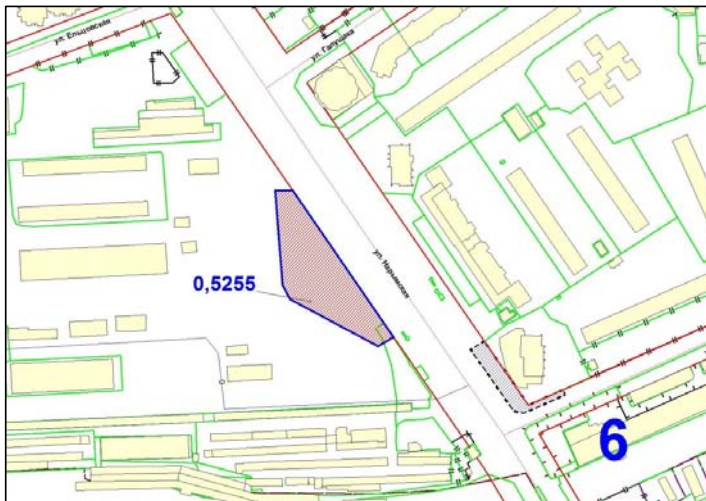




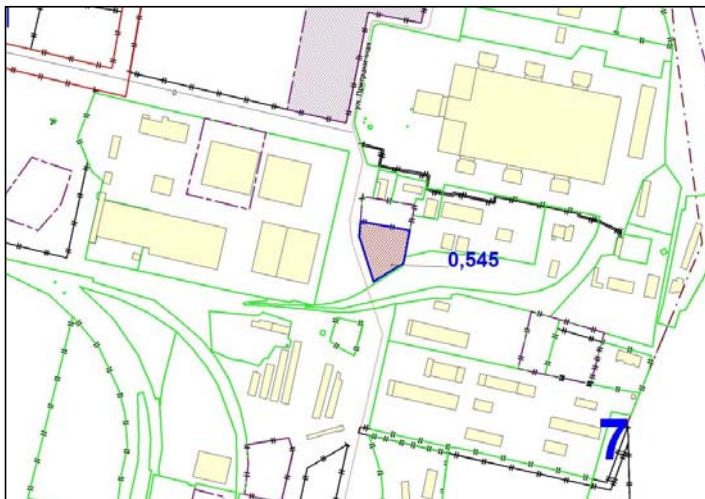
Приложение 5  
к выписке из протокола  
№ 388 от 11.09.2014 комиссии  
по вопросам земельных  
отношений и застройки  
земельных участков на  
территории г. Новосибирска



Приложение 6  
к выписке из протокола  
№ 388 от 11.09.2014 комиссии  
по вопросам земельных  
отношений и застройки  
земельных участков на  
территории г. Новосибирска



Приложение 7  
к выписке из протокола  
№ 388 от 11.09.2014 комиссии  
по вопросам земельных  
отношений и застройки  
земельных участков на  
территории г. Новосибирска



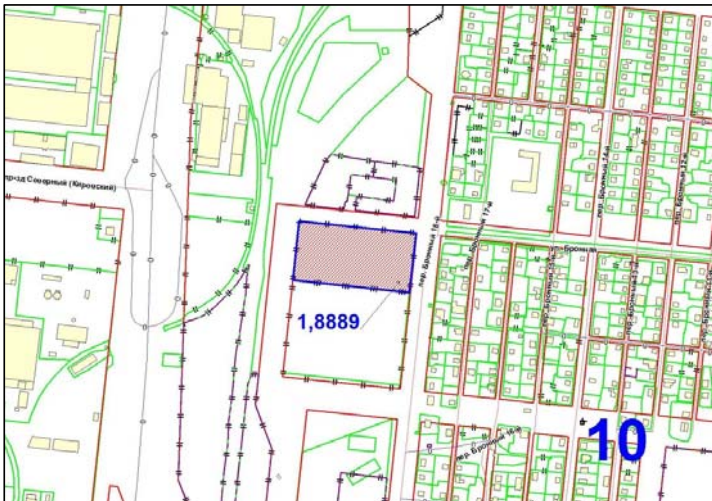
Приложение 8  
к выписке из протокола  
№ 388 от 11.09.2014 комиссии  
по вопросам земельных  
отношений и застройки  
земельных участков на  
территории г. Новосибирска



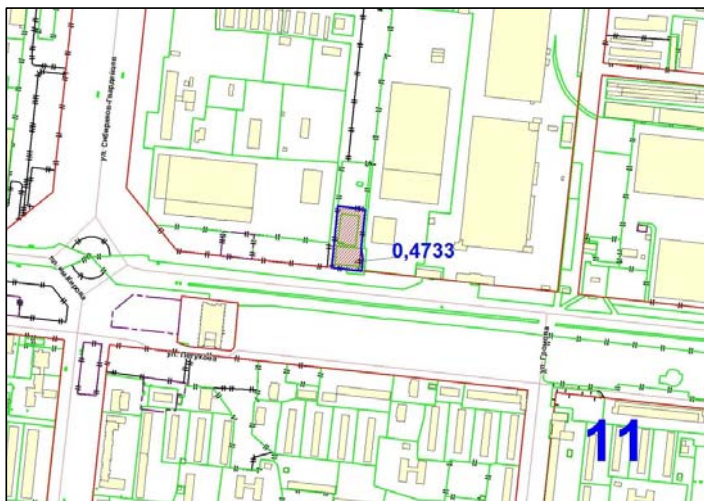
Приложение 9  
к выписке из протокола  
№ 388 от 11.09.2014 комиссии  
по вопросам земельных  
отношений и застройки  
земельных участков на  
территории г. Новосибирска



Приложение 10  
к выписке из протокола  
№ 388 от 11.09.2014 комиссии  
по вопросам земельных  
отношений и застройки  
земельных участков на  
территории г. Новосибирска

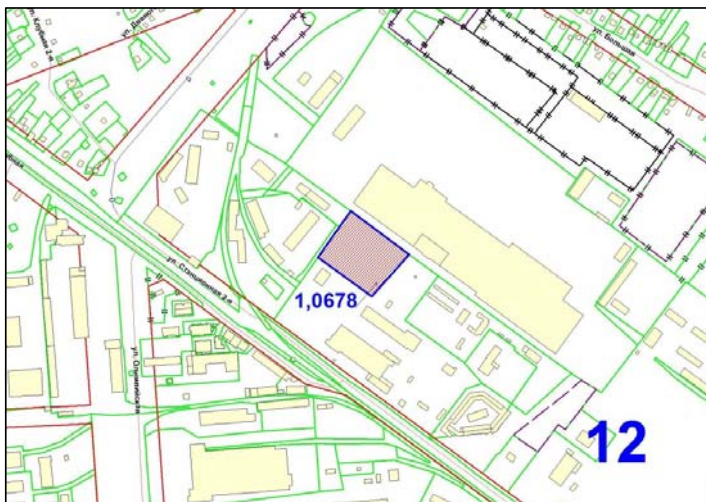


Приложение 11  
к выписке из протокола  
№ 388 от 11.09.2014 комиссии  
по вопросам земельных  
отношений и застройки  
земельных участков на  
территории г. Новосибирска





Приложение 12  
к выписке из протокола  
№ 388 от 11.09.2014 комиссии  
по вопросам земельных  
отношений и застройки  
земельных участков на  
территории г. Новосибирска





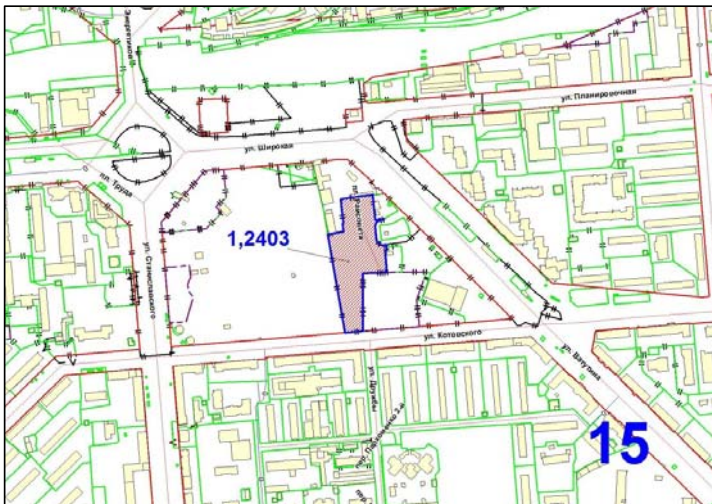
Приложение 13  
к выписке из протокола  
№ 388 от 11.09.2014 комиссии  
по вопросам земельных  
отношений и застройки  
земельных участков на  
территории г. Новосибирска



Приложение 14  
к выписке из протокола  
№ 388 от 11.09.2014 комиссии  
по вопросам земельных  
отношений и застройки  
земельных участков на  
территории г. Новосибирска



Приложение 15  
к выписке из протокола  
№ 388 от 11.09.2014 комиссии  
по вопросам земельных  
отношений и застройки  
земельных участков на  
территории г. Новосибирска



Приложение 16  
к выписке из протокола  
№ 388 от 11.09.2014 комиссии  
по вопросам земельных  
отношений и застройки  
земельных участков на  
территории г. Новосибирска

