



МЭРИЯ ГОРОДА НОВОСИБИРСКА

ПОСТАНОВЛЕНИЕ

От 07.08.2019

№ 2873

О проекте межевания территории квартала 240.01.03.03 в границах проекта планировки территории восточной части Октябрьского района

В целях определения местоположения границ образуемых и изменяемых земельных участков, с учетом протокола общественных обсуждений и заключения о результатах общественных обсуждений, в соответствии с Градостроительным кодексом Российской Федерации, постановлением Правительства Российской Федерации от 19.11.2014 № 1221 «Об утверждении Правил присвоения, изменения и аннулирования адресов», решением Совета депутатов города Новосибирска от 24.05.2017 № 411 «О Порядке подготовки документации по планировке территории и признании утратившими силу отдельных решений Совета депутатов города Новосибирска», постановлениями мэрии города Новосибирска от 05.02.2018 № 405 «О проекте планировки и проектах межевания территории восточной части Октябрьского района», от 14.08.2018 № 2933 «О подготовке проекта межевания территории квартала 240.01.03.03 в границах проекта планировки территории восточной части Октябрьского района», руководствуясь Уставом города Новосибирска, ПОСТАНОВЛЯЮ:

1. Утвердить проект межевания территории квартала 240.01.03.03 в границах проекта планировки территории восточной части Октябрьского района (приложение).

2. Присвоить адреса образуемым земельным участкам согласно приложению 1 к проекту межевания территории квартала 240.01.03.03 в границах проекта планировки территории восточной части Октябрьского района.

3. Признать утратившими силу пункт 5, приложение 5 к постановлению мэрии города Новосибирска от 05.02.2018 № 405 «О проекте планировки и проектах межевания территории восточной части Октябрьского района».

4. Департаменту строительства и архитектуры мэрии города Новосибирска разместить постановление на официальном сайте города Новосибирска в информационно-телекоммуникационной сети «Интернет».

5. Департаменту информационной политики мэрии города Новосибирска в течение семи дней со дня издания постановления обеспечить опубликование постановления.

6. Контроль за исполнением постановления возложить на заместителя мэра города Новосибирска – начальника департамента строительства и архитектуры мэрии города Новосибирска.

Мэр города Новосибирска

А. Е. Локоть

Никулина
2275008
ГУАиГ

Приложение
к постановлению мэрии
города Новосибирска
от 07.08.2019 № 2873

ПРОЕКТ
межевания территории квартала 240.01.03.03 в границах проекта планировки
территории восточной части Октябрьского района

1. Текстовая часть проекта межевания территории:
 - 1.1. Сведения об образуемых земельных участках (приложение 1).
 - 1.2. Сведения о границах территории, в отношении которой утвержден проект межевания (приложение 2).
 2. Чертеж межевания территории (приложение 3).
-

Приложение 1
к проекту межевания территории
квартала 240.01.03.03 в границах
проекта планировки территории
восточной части Октябрьского района

СВЕДЕНИЯ об образуемых земельных участках

Условный номер образуемого земельного участка на чертеже межевания территории	Учетный номер кадастрового квартала	Вид разрешенного использования образуемого земельного участка в соответствии с проектом планировки территории	Площадь образуемого земельного участка, га	Адрес земельного участка	Возможные способы образования земельного участка
1	2	3	4	5	6
ЗУ 1	54:35:072147	Для индивидуального жилищного строительства - индивидуальные дома; индивидуальные гаражи; подсобные сооружения	0,0667	Российская Федерация, Новосибирская область, городской округ город Новосибирск, город Новосибирск, ул. Кленовая, з/у 9/1	Образование из земель, государственная собственность на которые не разграничена
ЗУ 2	54:35:072147	Для индивидуального жилищного строительства - индивидуальные дома; индивидуальные гаражи; подсобные сооружения	0,0600	Российская Федерация, Новосибирская область, городской округ город Новосибирск, город Новосибирск, ул. Кленовая, з/у 3/1	Образование из земель, государственная собственность на которые не разграничена
ЗУ 3	54:35:072147	Для индивидуального жилищного строительства - индивидуальные дома; индивидуальные гаражи; подсобные сооружения	0,0744	Российская Федерация, Новосибирская область, городской округ город Новосибирск, город Новосибирск, ул. Рябиновая, з/у 57	Перераспределение земельного участка с кадастровым номером 54:35:072147:53 и земель, государственная собственность на которые не разграничена
ЗУ 4	54:35:072147	Для индивидуального жилищного строительства - индивидуальные	0,0746	Российская Федерация, Новосибирская область, городской округ город	Перераспределение земельного участка с кадастровым номером

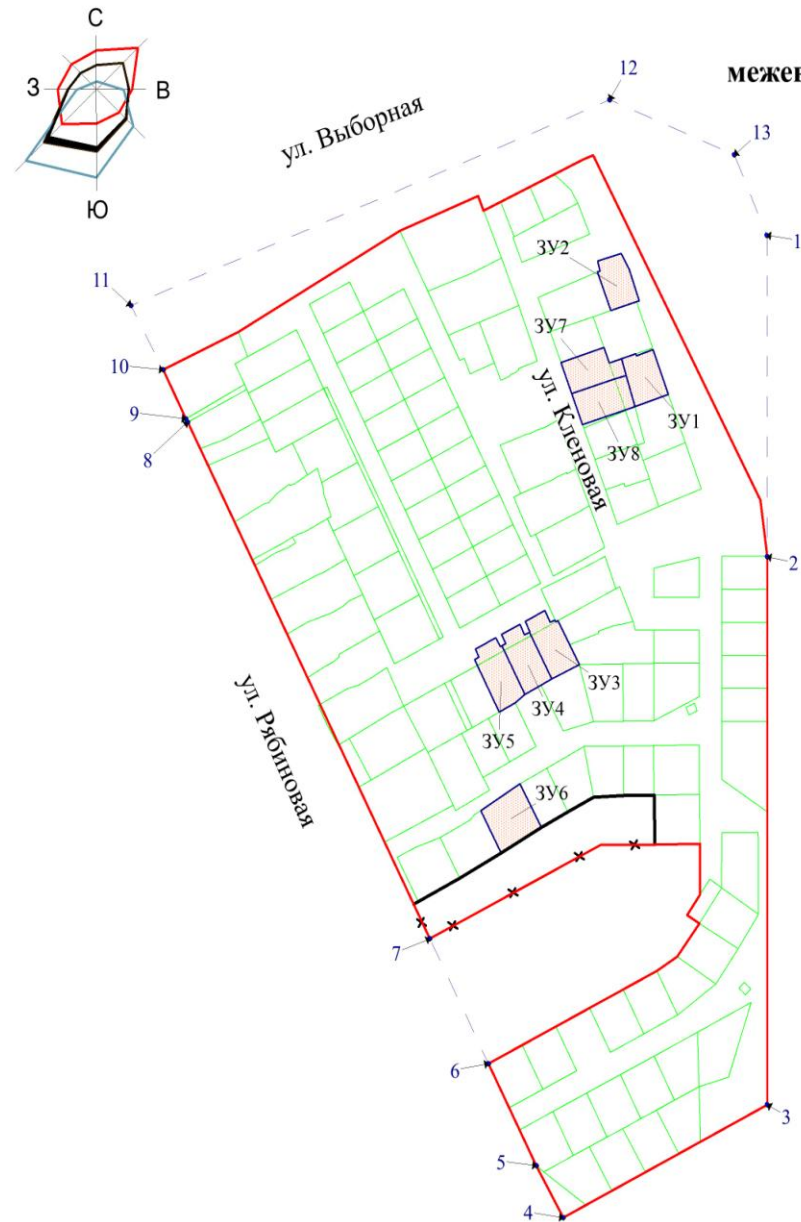
1	2	3	4	5	6
		дома; индивидуальные гаражи; подсобные сооружения		Новосибирск, город Новосибирск, ул. Рябиновая, з/у 55	54:35:072147:32 и земель, государственная собственность на которые не разграничена
ЗУ 5	54:35:072147	Для индивидуального жилищного строительства - индивидуальные дома; индивидуальные гаражи; подсобные сооружения	0,0792	Российская Федерация, Новосибирская область, городской округ город Новосибирск, город Новосибирск, ул. Рябиновая, з/у 53	Перераспределение земельного участка с кадастровым номером 54:35:072147:35 и земель, государственная собственность на которые не разграничена
ЗУ 6	54:35:072147	Для индивидуального жилищного строительства - индивидуальные дома; индивидуальные гаражи; подсобные сооружения	0,0907	Российская Федерация, Новосибирская область, городской округ город Новосибирск, город Новосибирск, ул. Кленовая, з/у 61	Образование из земель, государственная собственность на которые не разграничена
ЗУ 7	54:35:072147	Для индивидуального жилищного строительства - индивидуальные дома; индивидуальные гаражи; подсобные сооружения	0,0685	Российская Федерация, Новосибирская область, городской округ город Новосибирск, город Новосибирск, ул. Кленовая, з/у 7	Перераспределение земельного участка с кадастровым номером 54:35:072165:6 и земель, государственная собственность на которые не разграничена
ЗУ 8	54:35:072147	Для индивидуального жилищного строительства - индивидуальные дома; индивидуальные гаражи; подсобные сооружения	0,0743	Российская Федерация, Новосибирская область, городской округ город Новосибирск, город Новосибирск, ул. Кленовая, з/у 9	Перераспределение земельного участка с кадастровым номером 54:35:072165:5 и земель, государственная собственность на которые не разграничена

Приложение 2
к проекту межевания территории
квартала 240.01.03.03 в границах
проекта планировки территории
восточной части Октябрьского
района

СВЕДЕНИЯ
о границах территории, в отношении которой утвержден проект межевания










№ точки	Координаты	
	X	Y
1	2	3
1	485132,82	4205412,94
2	484938,20	4205411,07
3	484606,17	4205407,58
4	484539,27	4205271,63
5	484570,81	4205254,19
6	484632,95	4205223,15
7	484709,20	4205185,06
8	485023,65	4205027,93
9	485025,79	4205026,86
10	485055,58	4205011,98
11	485094,69	4204991,14
12	485215,91	4205309,49
13	485181,79	4205391,96

Приложение 3
к проекту межевания территории квартала 240.01.03.03 в границах
проекта планировки территории восточной части Октябрьского района



ЧЕРТЕЖ межевания территории

УСЛОВНЫЕ ОБОЗНАЧЕНИЯ

-  красные линии, утвержденные в составе проекта планировки территории
-  красные линии, утверждаемые проектом межевания
-  отменяемые красные линии
-  границы существующего элемента планировочной структуры (квартала)
-  линии отступа от красных линий в целях определения мест допустимого размещения зданий, строений, сооружений
-  границы образуемого земельного участка
-  условный номер образуемого земельного участка
-  номер характерной точки границы территории, в отношении которой утвержден проект межевания
-  наименование элемента улично-дорожной сети