



МЭРИЯ ГОРОДА НОВОСИБИРСКА

ПОСТАНОВЛЕНИЕ

От 06.11.2020

№ 3465

О проекте межевания территории квартала 192.02.02.08 в границах проекта планировки территории, ограниченной улицами Станиславского, Титова и Связистов и перспективной городской магистралью, в Ленинском районе

В целях определения местоположения границ образуемых и изменяемых земельных участков, в соответствии с Градостроительным кодексом Российской Федерации, постановлением Правительства Российской Федерации от 19.11.2014 № 1221 «Об утверждении Правил присвоения, изменения и аннулирования адресов», решением Совета депутатов города Новосибирска от 24.05.2017 № 411 «О Порядке подготовки документации по планировке территории, внесения в нее изменений и ее отмены и признании утратившими силу отдельных решений Совета депутатов города Новосибирска», постановлениями мэрии города Новосибирска от 22.06.2015 № 4206 «Об утверждении проекта планировки территории, ограниченной улицами Станиславского, Титова и Связистов и перспективной городской магистралью, в Ленинском районе», от 25.02.2020 № 643 «О подготовке проекта межевания территории квартала 192.02.02.08 в границах проекта планировки территории, ограниченной улицами Станиславского, Титова и Связистов и перспективной городской магистралью, в Ленинском районе», руководствуясь Уставом города Новосибирска, ПОСТАНОВЛЯЮ:

1. Утвердить проект межевания территории квартала 192.02.02.08 в границах проекта планировки территории, ограниченной улицами Станиславского, Титова и Связистов и перспективной городской магистралью, в Ленинском районе (далее – проект) (приложение).

2. Присвоить адрес образуемому земельному участку согласно приложению 1 к проекту.

3. Департаменту строительства и архитектуры мэрии города Новосибирска разместить постановление на официальном сайте города Новосибирска в информационно-телекоммуникационной сети «Интернет».

4. Департаменту информационной политики мэрии города Новосибирска в течение семи дней со дня издания постановления обеспечить опубликование постановления.

5. Контроль за исполнением постановления возложить на заместителя мэра города Новосибирска – начальника департамента строительства и архитектуры мэрии города Новосибирска.

Мэр города Новосибирска

А. Е. Локоть

Кухарева
2275050
ГУАиГ

Приложение
к постановлению мэрии
города Новосибирска
от 06.11.2020 № 3465

ПРОЕКТ
межевания территории квартала 192.02.02.08 в границах проекта ланировки территории, ограниченной улицами Станиславского, Титова и Связистов и перспективной городской магистралью, в Ленинском районе

1. Текстовая часть проекта межевания территории:
 - 1.1. Сведения об образуемых земельных участках (приложение 1).
 - 1.2. Сведения о границах территории, в отношении которой утвержден проект межевания (приложение 2).
 2. Чертеж межевания территории (приложение 3).
-

Приложение 1
к проекту межевания территории квартала 192.02.02.08 в границах проекта планировки территории, ограниченной улицами Станиславского, Титова и Связистов и перспективной городской магистралью, в Ленинском районе

СВЕДЕНИЯ
об образуемом земельном участке

Условный номер земельного участка на чертеже межевания территории	Вид разрешенного использования образуемого земельного участка в соответствии с проектом планировки территории	Площадь образуемого земельного участка, га	Адрес земельного участка	Возможный способ образования земельного участка
1	2	3	4	5
ЗУ 1	Коммунальное обслуживание (3.1) – стоянки	0,1685	Российская Федерация, Новосибирская область, городской округ город Новосибирск, город Новосибирск, пер. 3-й Вертковский, з/у 7	Перераспределение земельного участка с кадастровым номером 54:35:063911:31 и земель, государственная собственность на которые не разграничена

Приложение 2
к проекту межевания террито-
рии квартала 192.02.02.08 в
границах проекта планировки
территории, ограниченной
улицами Станиславского, Ти-
това и Связистов и перспек-
тивной городской магистра-
лью, в Ленинском районе

СВЕДЕНИЯ
о границах территории, в отношении которой утвержден проект межевания

№ точки	Координаты	
	X	Y
1	2	3
1	481964.82	4193410.93
2	481918.48	4193414.19
3	481643.02	4193734.54
4	481765.76	4193804.86
5	481982.56	4193657.07





Примечания: система координат – МСК НСО.

Приложение 3
к проекту межевания территории квартала 192.02.02.08 в
границах проекта планировки территории, ограниченной
улицами Станиславского, Титова и Связистов и
перспективной городской магистралью, в Ленинском
районе

ЧЕРТЕЖ МЕЖЕВАНИЯ ТЕРРИТОРИИ



Условные обозначения

-  красные линии, утвержденные проектом планировки территории
-  границы существующего элемента планировочной структуры (квартала)
-  линии отступа от красных линий в целях определения мест допустимого размещения зданий, строений, сооружений
-  границы образуемого земельного участка
- ЗУ1** условный номер образуемого земельного участка
- пер. 1-й Вертковский** наименование элемента улично - дорожной сети
- 1** номер характерной точки границы территории, в отношении которой утвержден проект межевания