



МЭРИЯ ГОРОДА НОВОСИБИРСКА
ПОСТАНОВЛЕНИЕ

От 23.03.2020

№ 1021

Об установлении публичных сервитутов на земельные участки по ул. Петухова

В соответствии со статьей 23 Земельного кодекса Российской Федерации, Федеральным законом от 06.10.2003 № 131-ФЗ «Об общих принципах организации местного самоуправления в Российской Федерации», руководствуясь Уставом города Новосибирска, ПОСТАНОВЛЯЮ:

1. Установить публичные сервитуты на неопределенный срок на земельные участки по ул. Петухова в целях прохода или проезда через земельные участки согласно приложениям 1, 2 к настоящему постановлению.

2. Департаменту земельных и имущественных отношений мэрии города Новосибирска:

2.1. Обеспечить проведение государственной регистрации публичных сервитутов на земельные участки, указанные в приложении 1 к настоящему постановлению, в Управлении Федеральной службы государственной регистрации, кадастра и картографии по Новосибирской области.

2.2. Разместить постановление на официальном сайте города Новосибирска в информационно-телекоммуникационной сети «Интернет».

3. Департаменту информационной политики мэрии города Новосибирска обеспечить опубликование постановления.

4. Контроль за исполнением постановления возложить на главу администрации Кировского района города Новосибирска, начальника департамента земельных и имущественных отношений мэрии города Новосибирска.

Мэр города Новосибирска

А. Е. Локоть

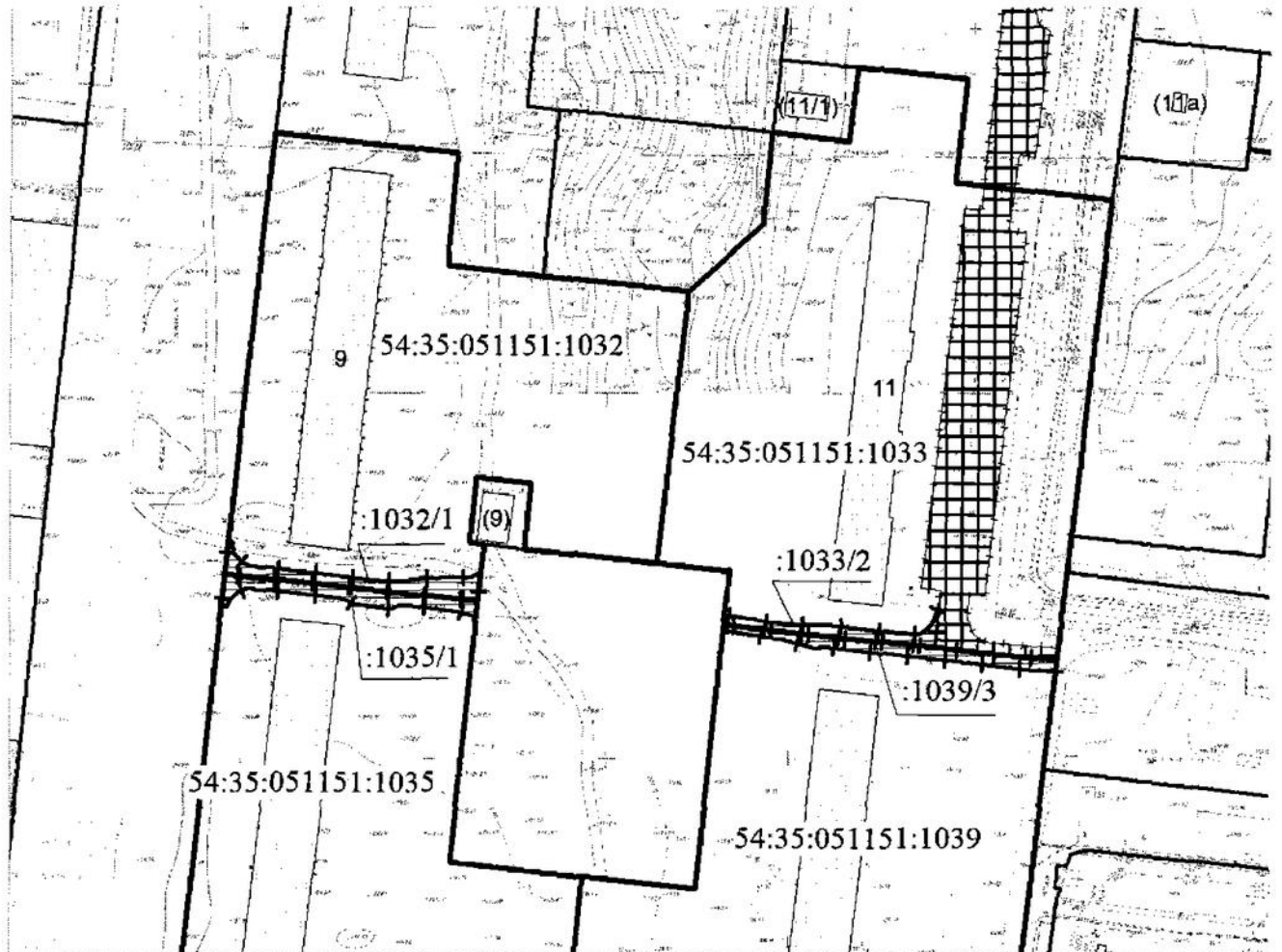


Приложение 1
к постановлению мэрии
города Новосибирска
от 23.03.2020 № 1021

ПЕРЕЧЕНЬ
земельных участков по ул. Петухова, обремененных
публичными сервитутами




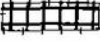
№ п/п	Кадастровый номер земельного участка	Учетный номер части	Площадь части, кв. м	Адрес земельного участка (местоположение)
1	2	3	4	5
1	54:35:051151:1032	1	266	Российская Федерация, Новосибирская область, город Новосибирск, ул. Петухова
2	54:35:051151:1033	2	180	Российская Федерация, Новосибирская область, город Новосибирск, ул. Петухова
3	54:35:051151:1035	1	256	Российская Федерация, Новосибирская область, город Новосибирск, ул. Петухова
4	54:35:051151:1039	3	268	Российская Федерация, Новосибирская область, город Новосибирск, ул. Петухова

СХЕМА
земельных участков по ул. Петухова, обремененных
публичными сервитутами



Масштаб 1:2000

Условные обозначения

- | | |
|---|---|
|  | границы земельных участков, существующих в государственном кадастре недвижимости |
|  | граница земельного участка, обремененного публичным сервитутом |
|  | граница части земельного участка, на которую распространяется сфера действия публичного сервитута |
|  | граница части земельного участка, ранее обремененного публичным сервитутом |
| 54:35:051151:1032 | кадастровый номер земельного участка |
| :1032/1 | учетный номер части земельного участка |