



МЭРИЯ ГОРОДА НОВОСИБИРСКА

ПОСТАНОВЛЕНИЕ

От 06.08.2024

№ 6083

О проекте межевания территории квартала 20 в границах проекта планировки территории, ограниченной границей города Новосибирска, полосой отвода железной дороги, границей Первомайского района, в Советском районе

В целях определения местоположения границ образуемых и изменяемых земельных участков, в соответствии с Градостроительным кодексом Российской Федерации, постановлением Правительства Российской Федерации от 19.11.2014 № 1221 «Об утверждении Правил присвоения, изменения и аннулирования адресов», решением Совета депутатов города Новосибирска от 24.05.2017 № 411 «О Порядке подготовки документации по планировке территории, внесения в нее изменений и ее отмены и признании утратившими силу отдельных решений Совета депутатов города Новосибирска», постановлениями мэрии города Новосибирска от 21.09.2012 № 9615 «Об утверждении проекта планировки территории, ограниченной границей города Новосибирска, полосой отвода железной дороги, границей Первомайского района, в Советском районе», от 22.07.2024 № 5496 «О подготовке проекта межевания территории квартала 20 в границах проекта планировки территории, ограниченной границей города Новосибирска, полосой отвода железной дороги, границей Первомайского района, в Советском районе», руководствуясь Уставом города Новосибирска, ПОСТАНОВЛЯЮ:

1. Утвердить проект межевания территории квартала 20 в границах проекта планировки территории, ограниченной границей города Новосибирска, полосой отвода железной дороги, границей Первомайского района, в Советском районе (далее – проект межевания) (приложение).

2. Присвоить адрес образуемому земельному участку согласно приложению 1 к проекту межевания.

3. Признать утратившим силу постановление мэрии города Новосибирска от 19.02.2021 № 526 «О проекте межевания территории квартала 20 в границах проекта планировки территории, ограниченной границей города Новосибирска, полосой отвода железной дороги, границей Первомайского района, в Советском районе».

4. Департаменту строительства и архитектуры мэрии города Новосибирска разместить постановление на официальном сайте города Новосибирска в информационно-телекоммуникационной сети «Интернет».

5. Департаменту информационной политики мэрии города Новосибирска в течение семи дней со дня издания постановления обеспечить опубликование постановления.

6. Контроль за исполнением постановления возложить на заместителя мэра города Новосибирска – начальника департамента строительства и архитектуры мэрии города Новосибирска.

Мэр города Новосибирска

М. Г. Кудрявцев

Приложение
к постановлению мэрии
города Новосибирска
от 06.08.2024 № 6083

ПРОЕКТ
межевания территории квартала 20 в границах проекта планировки
территории, ограниченной границей города Новосибирска, полосой
отвода железной дороги, границей Первомайского района,
в Советском районе

1. Текстовая часть проекта межевания территории:
 - 1.1. Сведения об образуемом земельном участке (приложение 1).
 - 1.2. Сведения о границах территории, в отношении которой утвержден проект межевания (приложение 2).
 2. Чертеж межевания территории (приложение 3).
-

Приложение 1

к проекту межевания территории квартала 20 в границах проекта планировки территории, ограниченной границей города Новосибирска, полосой отвода железной дороги, границей Первомайского района, в Советском районе

**СВЕДЕНИЯ
об образуемом земельном участке**

Условный номер земельного участка на чертеже межевания территории	Вид разрешенного использования образуемого земельного участка в соответствии с проектом планировки территории	Площадь образуемого земельного участка, га	Адрес земельного участка	Возможный способ образования земельного участка
1	2	3	4	5
ЗУ 1	Малоэтажная многоквартирная жилая застройка (2.1.1) – малоэтажные многоквартирные дома; объекты обслуживания жилой застройки во встроенных, пристроенных и встроенно-пристроенных помещениях малоэтажного многоквартирного дома, если общая площадь таких помещений в малоэтажном многоквартирном доме не составляет более 15 % общей площади помещений дома	0,4395	Российская Федерация, Новосибирская область, городской округ город Новосибирск, город Новосибирск, ул. Героев Труда, з/у 24	Раздел земельного участка с кадастровым номером 54:35:091340:999 с сохранением исходного земельного участка в измененных границах

Приложение 2
к проекту межевания территории
квартала 20 в границах проекта
планировки территории, ограни-
ченной границей города Новоси-
бирска, полосой отвода железной
дороги, границей Первомайского
района, в Советском районе

СВЕДЕНИЯ
о границах территории, в отношении которой утвержден
проект межевания

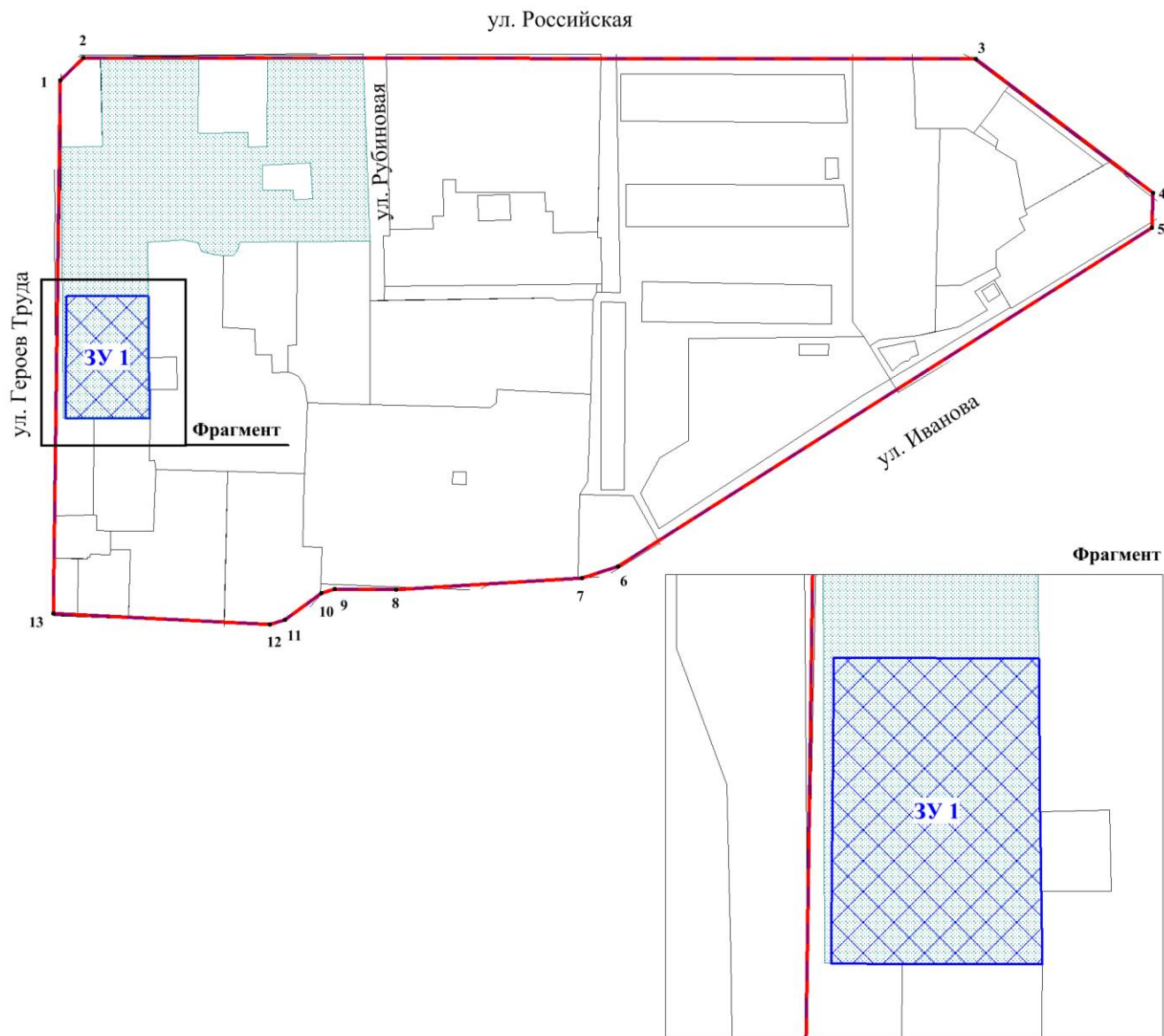
№ точки	Координаты	
	X	Y
1	2	3
1	470034.30	4208129.94
2	470049.10	4208144.94
3	470048.54	4208732.17
4	469960.55	4208848.98
5	469937.53	4208848.05
6	469715.16	4208496.66
7	469707.51	4208473.05
8	469699.85	4208350.85
9	469700.25	4208310.56
10	469697.36	4208301.56
11	469679.87	4208277.62
12	469677.01	4208267.91
13	469684.24	4208125.15

Примечания: система координат – МСК НСО.








Приложение 3

к проекту межевания территории квартала 20 в границах проекта планировки территории, ограниченной границей города Новосибирска, полосой отвода железной дороги, границей Первомайского района, в Советском районе

ЧЕРТЕЖ МЕЖЕВАНИЯ ТЕРРИТОРИИ



Условные обозначения

	красные линии, утвержденные в составе проекта планировки территории		границы образуемого земельного участка
	границы существующего элемента планировочной структуры		условный номер образуемого земельного участка
	границы существующих земельных участков		номер характерной точки границы территории, в отношении которой утвержден проект межевания
	границы изменяемого земельного участка с КН 54:35:091340:999	ул. Иванова	наименование элемента улично-дорожной сети