



МЭРИЯ ГОРОДА НОВОСИБИРСКА

ПОСТАНОВЛЕНИЕ

От 16.10.2018

№ 3762

О проекте межевания застроенной территории в границах улиц Красносельской, Коммунарской, 2-й Воинской, Грибоедова в границах проекта планировки территории, ограниченной улицами Восход, Бориса Богаткова, Доватора, Никитина, Автогенной, Зыряновской, в Октябрьском и Дзержинском районах

В целях определения местоположения границ образуемых и изменяемых земельных участков, в соответствии с Градостроительным кодексом Российской Федерации, постановлением Правительства Российской Федерации от 19.11.2014 № 1221 «Об утверждении Правил присвоения, изменения и аннулирования адресов», решением Совета депутатов города Новосибирска от 24.05.2017 № 411 «О Порядке подготовки документации по планировке территории и признании утратившими силу отдельных решений Совета депутатов города Новосибирска», постановлением мэрии города Новосибирска от 13.02.2018 № 545 «О проекте планировки и проектах межевания территории, ограниченной улицами Восход, Бориса Богаткова, Доватора, Никитина, Автогенной, Зыряновской, в Октябрьском и Дзержинском районах», договором о развитии застроенной территории от 12.04.2018 № 49, руководствуясь Уставом города Новосибирска, ПОСТАНОВЛЯЮ:

1. Утвердить проект межевания застроенной территории в границах улиц Красносельской, Коммунарской, 2-й Воинской, Грибоедова в границах проекта планировки территории, ограниченной улицами Восход, Бориса Богаткова, Доватора, Никитина, Автогенной, Зыряновской, в Октябрьском и Дзержинском районах (приложение).

2. Присвоить адреса образуемым земельным участкам согласно приложению 1 к проекту межевания застроенной территории в границах улиц Красносельской, Коммунарской, 2-й Воинской, Грибоедова в границах проекта планировки территории, ограниченной улицами Восход, Бориса Богаткова, Доватора, Никитина, Автогенной, Зыряновской, в Октябрьском и Дзержинском районах.

3. Департаменту строительства и архитектуры мэрии города Новосибирска разместить постановление на официальном сайте города Новосибирска в информационно-телекоммуникационной сети «Интернет».

4. Департаменту информационной политики мэрии города Новосибирска в течение семи дней со дня издания постановления обеспечить опубликование постановления.

5. Контроль за исполнением постановления возложить на заместителя мэра города Новосибирска – начальника департамента строительства и архитектуры мэрии города Новосибирска.

Мэр города Новосибирска

А. Е. Локоть

Приложение
к постановлению мэрии
города Новосибирска
от 16.10.2018 № 3762

ПРОЕКТ

межевания застроенной территории в границах улиц Красносельской, Коммунарской, 2-й Воинской, Грибоедова в границах проекта планировки территории, ограниченной улицами Восход, Бориса Богаткова, Доватора, Никитина, Автогенной, Зыряновской, в Октябрьском и Дзержинском районах

1. Текстовая часть проекта межевания территории:
 - 1.1. Сведения об образуемых земельных участках (приложение 1).
 - 1.2. Сведения о границах территории, в отношении которой утвержден проект межевания (приложение 2).
 2. Чертеж межевания территории (приложение 3).
-

Приложение 1

к проекту межевания застроенной территории в границах улиц Красносельской, Коммунарской, 2-й Воинской, Грибоедова в границах проекта планировки территории, ограниченной улицами Восход, Бориса Богаткова, Доватора, Никитина, Автогенной, Зыряновской, в Октябрьском и Дзержинском районах

**СВЕДЕНИЯ
об образуемых земельных участках**

Условный номер образуемого земельного участка на чертеже межевания территории	Учетный номер кадастрового квартала	Вид разрешенного использования образуемого земельного участка в соответствии с проектом планировки территории	Площадь образуемого земельного участка, га	Адрес земельного участка	Возможный способ образования земельного участка
1	2	3	4	5	6
ЗУ1	54:35:072815	Многоэтажная жилая застройка (высотная застройка) – многоквартирные многоэтажные дома	0,7889	Российская Федерация, Новосибирская область, город Новосибирск, ул. Грибоедова, 168	Перераспределение земельных участков с кадастровыми номерами 54:35:072815:11, 54:35:072815:16, 54:35:072815:10, 54:35:072815:21, 54:35:072815:113 с землями, государственная собственность на которые не разграничена
ЗУ2	54:35:072815	Многоэтажная жилая застройка (высотная застройка) – многоквартирные многоэтажные дома	1,1649	Российская Федерация, Новосибирская область, город Новосибирск, ул. Грибоедова, 164	Перераспределение земельных участков с кадастровыми номерами 54:35:072815:15, 54:35:072815:26, 54:35:072815:17, 54:35:072815:22 с землями, государственная собственность на которые не разграничена
Итого:			1,9538		

Приложение 2

к проекту межевания застроенной территории в границах улиц Красносельской, Коммунарской, 2-й Воинской, Грибоедова в границах проекта планировки территории, ограниченной улицами Восход, Бориса Богаткова, Доватора, Никитина, Автогенной, Зыряновской, в Октябрьском и Дзержинском районах

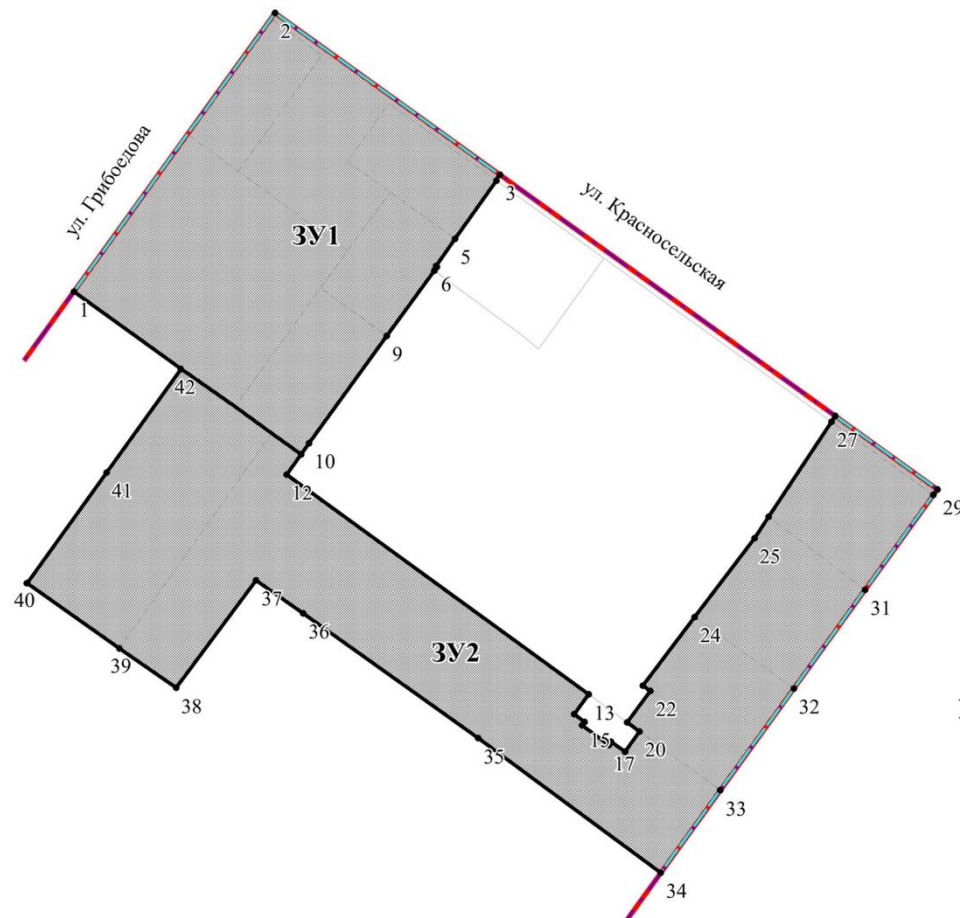
**СВЕДЕНИЯ
о границах территории, в отношении которой
утвержден проект межевания**

№ точки	Координаты	
	X	Y
1	2	3
1	487002.78	4201600.33
2	487082.18	4201658.79
3	487035.05	4201722.80
4	487033.37	4201721.69
5	487016.75	4201709.70
6	487009.02	4201704.14
7	487008.80	4201704.44
8	487007.76	4201703.67
9	486989.11	4201689.89
10	486958.55	4201667.28
11	486955.34	4201664.92
12	486949.63	4201660.70
13	486885.57	4201746.65
14	486879.99	4201742.42
15	486877.69	4201745.31
16	486876.78	4201744.61
17	486870.92	4201752.24
18	486871.88	4201752.91
19	486868.98	4201756.85
20	486874.80	4201761.10
21	486877.47	4201757.51
22	486886.41	4201764.27
23	486887.96	4201762.21
24	486907.44	4201777.24
25	486929.96	4201794.60
26	486936.00	4201798.69
27	486963.17	4201817.05
28	486964.81	4201818.18
29	486943.42	4201847.22





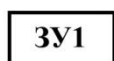
1	2	3
30	486941.81	4201846.03
31	486914.78	4201826.12
32	486886.66	4201805.41
33	486857.67	4201784.08
34	486834.16	4201766.76
35	486873.34	4201714.85
36	486909.74	4201665.08
37	486919.31	4201651.69
38	486888.69	4201628.38
39	486900.23	4201612.33
40	486919.13	4201586.00
41	486950.75	4201609.14
42	486980.29	4201630.76

Приложение 3
к проекту межевания застроенной территории в границах улиц Красносельской, Коммунарской, 2-ой Воинской, Грибоедова в границах проекта планировки территории, ограниченной улицами Восход, Бориса Богаткова, Доватора, Никитина, Автогенной, Зыряновской, в Октябрьском и Дзержинском районах

ЧЕРТЕЖ межевания территории



Условные обозначения

-  красные линии, утвержденные в составе проекта планировки территории
-  границы существующего элемента планировочной структуры (квартала)
-  линии отступа от красных линий в целях определения места допустимого размещения зданий, строений, сооружений
-  границы образуемого земельного участка
-  условный номер образуемого земельного участка

ул. Грибоедова наименование элемента улично-дорожной сети

• 1 номер характерной точки границы территории, в отношении которой утвержден проект межевания