



МЭРИЯ ГОРОДА НОВОСИБИРСКА

ПОСТАНОВЛЕНИЕ

От 22.07.2019

№ 2663

О проекте межевания территории квартала 029.02.01.06 в границах проекта планировки территории, ограниченной рекой Обью, границей города Новосибирска, Мочищенским шоссе, ул. Жуковского, ул. Тимирязева, ул. Сухарной, перспективной городской магистралью непрерывного движения в направлении перспективного Ельцовского моста через реку Обь в Заельцовском районе

В целях определения местоположения границ образуемых и изменяемых земельных участков, в соответствии с Градостроительным кодексом Российской Федерации, постановлением Правительства Российской Федерации от 19.11.2014 № 1221 «Об утверждении Правил присвоения, изменения и аннулирования адресов», решением Совета депутатов города Новосибирска от 24.05.2017 № 411 «О Порядке подготовки документации по планировке территории и признании утратившими силу отдельных решений Совета депутатов города Новосибирска», постановлениями мэрии города Новосибирска от 30.01.2019 № 327 «О подготовке проекта межевания территории квартала 029.02.01.06 в границах проекта планировки территории, ограниченной рекой Обью, границей города Новосибирска, Мочищенским шоссе, ул. Жуковского, ул. Тимирязева, ул. Сухарной, перспективной городской магистралью непрерывного движения в направлении перспективного Ельцовского моста через реку Обь в Заельцовском районе», от 13.03.2015 № 2397 «Об утверждении проекта планировки территории, ограниченной рекой Обью, границей города Новосибирска, Мочищенским шоссе, ул. Жуковского, ул. Тимирязева, ул. Сухарной, перспективной городской магистралью непрерывного движения в направлении перспективного Ельцовского моста через реку Обь в Заельцовском районе», руководствуясь Уставом города Новосибирска, **ПОСТАНОВЛЯЮ:**

1. Утвердить проект межевания территории квартала 029.02.01.06 в границах проекта планировки территории, ограниченной рекой Обью, границей города Новосибирска, Мочищенским шоссе, ул. Жуковского, ул. Тимирязева, ул. Сухарной, перспективной городской магистралью непрерывного движения в направлении перспективного Ельцовского моста через реку Обь в Заельцовском районе (приложение).

2. Присвоить адрес образуемому земельному участку согласно приложению 1 к проекту межевания территории квартала 029.02.01.06 в границах проекта

планировки территории, ограниченной рекой Обью, границей города Новосибирска, Мочищенским шоссе, ул. Жуковского, ул. Тимирязева, ул. Сухарной, перспективной городской магистралью непрерывного движения в направлении перспективного Ельцовского моста через реку Обь в Заельцовском районе.

3. Департаменту строительства и архитектуры мэрии города Новосибирска разместить постановление на официальном сайте города Новосибирска в информационно-телекоммуникационной сети «Интернет».

4. Департаменту информационной политики мэрии города Новосибирска в течение семи дней со дня издания постановления обеспечить опубликование постановления.

5. Контроль за исполнением постановления возложить на заместителя мэра города Новосибирска – начальника департамента строительства и архитектуры мэрии города Новосибирска.

Мэр города Новосибирска

А. Е. Локоть

Приложение
к постановлению мэрии
города Новосибирска
от 22.07.2019 № 2663

ПРОЕКТ
межевания территории квартала 029.02.01.06 в границах проекта
планировки территории, ограниченной рекой Обью, границей
города Новосибирска, Мочищенским шоссе, ул. Жуковского,
ул. Тимирязева, ул. Сухарной, перспективной городской
магистралью непрерывного движения в направлении
перспективного Ельцовского моста через реку
Обь в Заельцовском районе

1. Текстовая часть проекта межевания территории:
 - 1.1. Сведения об образуемом земельном участке (приложение 1).
 - 1.2. Сведения о границах территории, в отношении которой утвержден проект межевания (приложение 2).
 2. Чертеж межевания территории (приложение 3).
-

Приложение 1

к проекту межевания территории квартала 029.02.01.06 в границах проекта планировки территории, ограниченной рекой Обью, границей города Новосибирска, Мочищенским шоссе, ул. Жуковского, ул. Тимирязева, ул. Сухарной, перспективной городской магистралью непрерывного движения в направлении перспективного Ельцовского моста через реку Обь в Заельцовском районе

**СВЕДЕНИЯ
об образуемом земельном участке**

Условный номер земельного участка на чертеже межевания территории	Учетный номер кадастрового квартала	Вид разрешенного использования образуемого земельного участка в соответствии с проектом планировки территории	Площадь образуемого земельного участка, га	Адрес земельного участка	Возможный способ образования земельного участка
1	2	3	4	5	6
ЗУ 1	54:35:032470	Склады-склады	1,8570	Российская Федерация, Новосибирская область, городской округ город Новосибирск, город Новосибирск, ул. Жуковского, з/у 98а	Перераспределение земельного участка с кадастровым номером 54:35:032470:1 с землями, государственная собственность на которые не разграничена

Приложение 2

к проекту межевания территории квартала 029.02.01.06 в границах проекта планировки территории, ограниченной рекой Обью, границей города Новосибирска, Мочищенским шоссе, ул. Жуковского, ул. Тимирязева, ул. Сухарной, перспективной городской магистралью непрерывного движения в направлении перспективного Ельцовского моста через реку Обь в Заельцовском районе

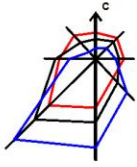
**СВЕДЕНИЯ
о границах территории, в отношении которой утвержден
проект межевания**

№ точки	Координаты	
	X	Y
1	2	3
1	491765,64	4196281,39
2	491765,65	4196281,39
3	491774,30	4196245,18
4	491782,13	4196212,37
5	491942,51	4196105,46
6	491958,10	4196133,86
7	491965,14	4196146,69
8	492005,79	4196120,43
9	492032,41	4196103,25
10	492034,15	4196101,70
11	492034,98	4196100,96
12	492034,98	4196100,95
13	492034,99	4196100,95
14	492034,99	4196100,95
15	492034,99	4196100,95
16	492095,78	4196061,27
17	492099,30	4196058,33
18	492116,19	4196044,30
19	492138,26	4196030,12
20	492138,27	4196030,11
21	492140,57	4196028,46
22	492163,67	4196012,08
23	492165,76	4196010,64
24	492200,95	4195983,41
25	492202,29	4195982,58
26	492205,09	4195980,25

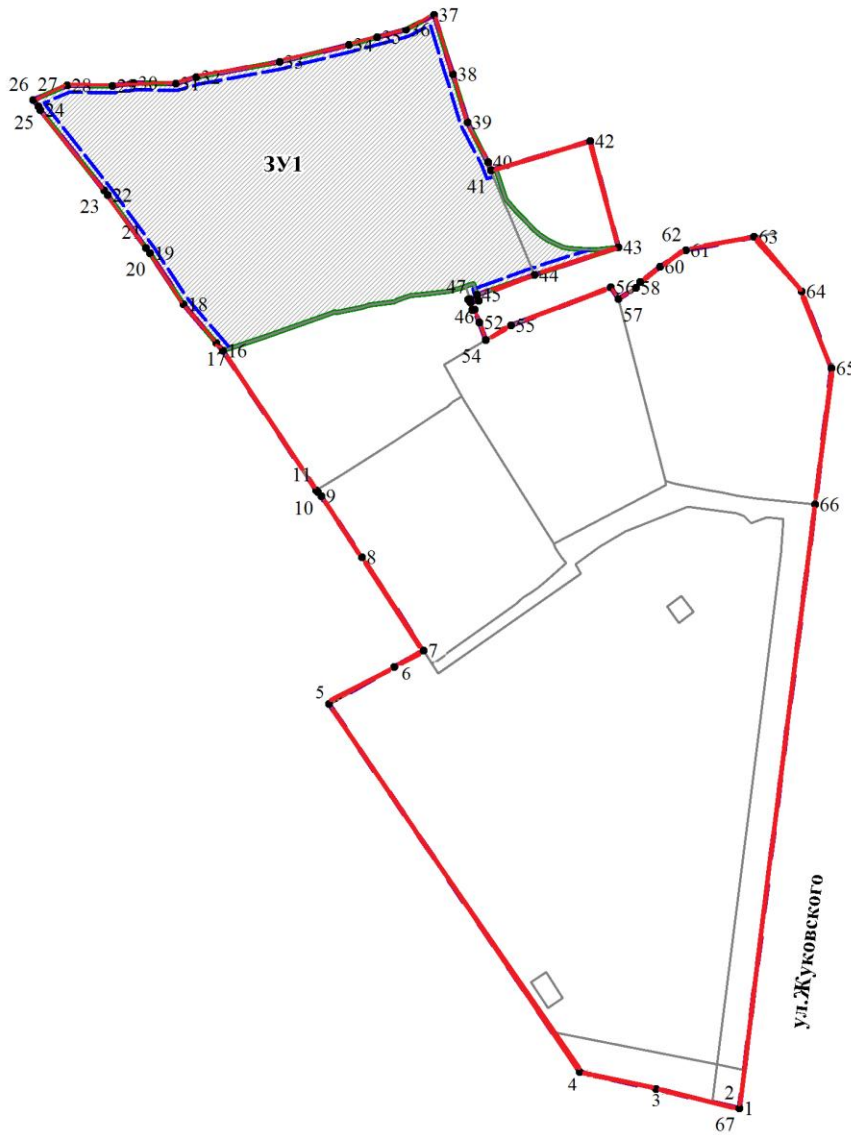
1	2	3
27	492205,09	4195980,25
28	492211,31	4195995,17
29	492210,98	4196014,54
30	492211,99	4196023,89
31	492211,58	4196042,05
32	492214,28	4196050,94
33	492220,53	4196087,21
34	492227,59	4196117,08
35	492230,71	4196129,43
36	492233,88	4196142,00
37	492240,26	4196154,22
38	492214,47	4196161,92
39	492193,47	4196168,20
40	492176,12	4196176,73
41	492172,65	4196178,07
42	492184,82	4196221,25
43	492138,69	4196232,98
44	492127,33	4196196,34
45	492118,83	4196171,44
46	492116,27	4196172,17
47	492115,57	4196168,63
48	492117,06	4196168,38
49	492116,93	4196167,67
50	492112,17	4196169,32
51	492112,51	4196170,35
52	492106,96	4196172,34
53	492099,21	4196175,12
54	492099,21	4196175,12
55	492105,46	4196185,97
56	492121,62	4196229,41
57	492116,43	4196232,53
58	492121,29	4196240,25
59	492123,65	4196242,17
60	492130,15	4196250,78
61	492137,09	4196261,98
62	492137,09	4196261,99
63	492142,63	4196291,56
64	492118,99	4196311,92
65	492085,40	4196324,64
66	492026,60	4196316,79
67	491765,64	4196281,39

Приложение 3



к проекту межевания территории квартала 029.02.01.06 в границах проекта планировки территории, ограниченной рекой Обь, границей города Новосибирска, Мочищенским шоссе, ул. Жуковского, ул. Тимирязева, ул. Сухарной, перспективной городской магистралью непрерывного движения в направлении и перспективного Ельцовского моста через реку Обь в Засельцовском районе.




ЧЕРТЕЖ межевания территории




Условные обозначения

-  - красные линии, утвержденные в составе проекта планировки территории
-  - линия отступа от красных линий в целях определения места допустимого размещения зданий, строений, сооружений

 - границы образуемого земельного участка

ЗУ 1 - условный номер образуемого земельного участка

ул. Жуковского - наименование элемента улично-дорожной сети

 1 - номер характерной точки границы территории, в отношении которой утвержден проект межевания