



**МЭРИЯ**  
**города Новосибирска**  
ДЕПАРТАМЕНТ СТРОИТЕЛЬСТВА  
И АРХИТЕКТУРЫ  
ГЛАВНОЕ УПРАВЛЕНИЕ  
АРХИТЕКТУРЫ И  
ГРАДОСТРОИТЕЛЬСТВА

Красный проспект, 50  
г. Новосибирск, 630091  
тел. (383) 227-50-00, факс (383) 227-50-74

от 05.05.2023 № 30/05/08839

На № \_\_\_\_\_ от \_\_\_\_\_

О направлении информации для обеспечения извещения правообладателей земельных участков на территории района о возможном установлении публичного сервитута

Главе администрации Советского  
района города Новосибирска

Оленникову Д. М.

Уважаемый Дмитрий Михайлович!

В департамент строительства и архитектуры мэрии города Новосибирска поступило ходатайство об установлении публичного сервитута (в соответствии с главой V.7 Земельного кодекса Российской Федерации) Общества с ограниченной ответственностью «Газпром газораспределение Томск» (ИНН 7017203428, ОГРН 1087017002533) для эксплуатации газопровода с кадастровым номером 54:35:000000:4117.

В соответствии с подпунктом 2.3.1. Порядка организации работы по установлению публичных сервитутов в целях, предусмотренных статьей 39.37 Земельного кодекса Российской Федерации, утвержденного постановлением от 12.10.2022 №3654 мэрии города Новосибирска, направляем Вам информацию о необходимости извещения правообладателей земельных участков о возможном установлении публичного сервитута на территории Советского района. В соответствии с пунктом 2.4. вышеуказанного Порядка просим разместить сообщения о возможном установлении публичного сервитута, в срок не более чем два рабочих дня со дня поступления информации, на информационных щитах в границах Советского района.

Ответ (фотоотчет), с целью оперативности, направить на электронную почту: [miripr@yandex.ru](mailto:miripr@yandex.ru).

- Приложение: 1. Сообщение о возможном установлении публичного сервитута на 3 л. в 1 экз.;
2. Схема границ публичного сервитута на кадастровом плане территории на 14 л. в 1 экз.

Начальник управления

А. П. Драбкин

## Сообщение о возможном установлении публичного сервитута

**Заявитель:** Общество с ограниченной ответственностью «Газпром газораспределение Томск» (ИНН 7017203428, ОГРН 1087017002533)

**Наименование уполномоченного органа, которым рассматривается ходатайство об установлении сервитута:** мэрия города Новосибирска

**Цель установления публичного сервитута:** для эксплуатации газопровода с кадастровым номером 54:35:000000:4117

**Местоположение земельных участков и земель, в отношении которых испрашивается публичный сервитут:**

часть земельного участка с кадастровым номером 54:35:091845:5, площадью 95 кв. м, местоположение: Российская Федерация, Новосибирская область, г. Новосибирск, Советский район, Советское шоссе;

часть земельного участка с кадастровым номером 54:35:091845:2 в составе единого землепользования с 54:35:000000:242, площадью 289 кв. м, местоположение: Российская Федерация, Новосибирская область, г. Новосибирск, ул. Ивлева;

часть земельного участка с кадастровым номером 54:35:091845:16, площадью 728 кв. м, местоположение: Российская Федерация, Новосибирская область, г. Новосибирск;

часть земельного участка с кадастровым номером 54:35:091830:14, площадью 122 кв. м, местоположение: Российская Федерация, Новосибирская область, г. Новосибирск, проезд Березовый, дом 15 стр.;

часть земельного участка с кадастровым номером 54:35:091830:2, площадью 87 кв. м, местоположение: Российская Федерация, Новосибирская область, г. Новосибирск, проезд Березовый, дом 13;

часть земельного участка с кадастровым номером 54:35:091830:32, площадью 16 кв. м, местоположение: Российская Федерация, Новосибирская область, г. Новосибирск, ул. Слюдянка, дом 96;

часть земельного участка с кадастровым номером 54:35:091830:27, площадью 35 кв. м, местоположение: Российская Федерация, Новосибирская область, г. Новосибирск, проезд Березовый, дом 19;

часть земельного участка с кадастровым номером 54:35:091830:26, площадью 44 кв. м, местоположение: Российская Федерация, Новосибирская область, г. Новосибирск, проезд Березовый, дом 19а;

часть земельного участка с кадастровым номером 54:35:091830:9, площадью 37 кв. м, местоположение: Российская Федерация, Новосибирская область, г. Новосибирск, ул. Слюдянка, дом 78;

часть земельного участка с кадастровым номером 54:35:091830:74, площадью 61 кв. м, местоположение: Российская Федерация, Новосибирская область, г. Новосибирск, ул. Слюдянка;

часть земельного участка с кадастровым номером 54:35:091815:41, площадью 96 кв. м, местоположение: Российская Федерация, Новосибирская область, г. Новосибирск, проезд Березовый, дом [31б];

часть земельного участка с кадастровым номером 54:35:091815:92, площадью 93 кв. м, местоположение: Российская Федерация, Новосибирская область, г. Новосибирск, проезд Березовый, [31в];

часть земельного участка с кадастровым номером 54:35:091815:38, площадью 95 кв. м, местоположение: Российская Федерация, Новосибирская область, г. Новосибирск, проезд Березовый, дом 25, пос. Огурцово;

часть земельного участка с кадастровым номером 54:35:091815:21, площадью 102 кв. м, местоположение: Российская Федерация, Новосибирская область, г. Новосибирск, проезд Березовый, дом 27стр.;

часть земельного участка с кадастровым номером 54:35:091815:107, площадью 113 кв. м, местоположение: Российская Федерация, Новосибирская область, г. Новосибирск, проезд Березовый, д 43;

часть земельного участка с кадастровым номером 54:35:091815:103, площадью 134 кв. м, местоположение: Российская Федерация, Новосибирская область, г. Новосибирск, Березовый проезд, 45;

часть земельного участка с кадастровым номером 54:35:091815:3, площадью 63 кв. м, местоположение: Российская Федерация, Новосибирская область, г. Новосибирск, проезд Березовый, дом 47;

часть земельного участка с кадастровым номером 54:35:091815:17, площадью 79 кв. м, местоположение: Российская Федерация, Новосибирская область, г. Новосибирск, проезд Березовый, дом 49;

часть земельного участка с кадастровым номером 54:35:091815:112, площадью 119 кв. м, местоположение: Российская Федерация, Новосибирская область, г. Новосибирск, проезд Березовый, 51;

часть земельного участка с кадастровым номером 54:35:091815:27, площадью 49 кв. м, местоположение: Российская Федерация, Новосибирская область, г. Новосибирск, проезд Березовый, дом 53;

часть земельного участка с кадастровым номером 54:35:091815:43, площадью 45 кв. м, местоположение: Российская Федерация, Новосибирская область, г. Новосибирск, проезд Березовый, [55];

часть земельного участка с кадастровым номером 54:35:091800:31, площадью 60 кв. м, местоположение: Российская Федерация, Новосибирская область, г. Новосибирск, ул. Слюдянка, участок №3;

земли в кадастровых кварталах 54:35:091815, 54:35:091845, 54:35:091800, 54:35:091830, площадью 2870 кв. м, местоположение: Российская Федерация, Новосибирская область, г. Новосибирск

**Адрес, по которому заинтересованные лица могут ознакомиться с поступившим ходатайством об установлении публичного сервитута и прилагаемым к нему описанием местоположения границ публичного сервитута, подать заявление об учете прав на земельные участки:**

Департамент строительства и архитектуры мэрии города Новосибирска:

МБУ «ИГП», 630098, г. Новосибирск, Красный проспект, 50, каб. 409, тел. 2275245.

**Срок подачи заявлений об учете прав на земельные участки:** в течение пятнадцати дней со дня опубликования сообщения о возможном установлении публичного сервитута, а именно с 11.05.2023 г. по 25.05.2023 г.

**Время приема заинтересованных лиц для ознакомления с поступившим ходатайством об установлении публичного сервитута:** ежедневно (за исключением выходных дней) с 9:00 до 13:00, с 14:00 до 16:00 по местному времени.

**Официальные сайты в информационно-телекоммуникационной сети «Интернет», на которых размещается сообщение о поступившем ходатайстве об установлении публичного сервитута:**

- официальный сайт города Новосибирска: <https://novo-sibirsk.ru>;
- официальный сайт департамента строительства мэрии города Новосибирска: <http://dsa.novo-sibirsk.ru>.

**Размещение сообщения о возможном установлении публичного сервитута на информационных щитах в границах Советского района.**



Масштаб 1 : 3000

Система координат МСК-НСО, зона 4

Условные обозначения:

- - ось газопровода наземного
- - ось газопровода подземного
- - граница кадастрового квартала
- 54:19.012701 - обозначение номера кадастрового квартала
- - граница публичного сервитута проектируемая
- - характерная точка публичного сервитута
- - отдельно стоящий газораспределительный шкаф
- - граница земельного участка, стоящего на учете в ЕГРН

Кадастровый инженер  
 Старова Елена Викторовна  
 24.04.2023












Масштаб 1 : 1 000

Система координат МСК-НСО, зона 4

Условные обозначения:

-  - ось газопровода надземного
-  - ось газопровода подземного
-  - граница кадастрового квартала
- 54:19:012701 - обозначение номера кадастрового квартала
-  - граница публичного сервитута проектируемая
-  - характерная точка публичного сервитута
-  - отдельно стоящий газораспределительный шкаф
-  - граница земельного участка, стоящего на учете в ЕГРН

Кадастровый инженер  
 Старова Елена Викторовна  
 24.04.2023





Масштаб 1 : 1 000

Условные обозначения:

- - ось газопровода надземного
- - ось газопровода подземного
- - граница кадастрового квартала
- 54:19:012701 - обозначение номера кадастрового квартала
- - граница публичного сервитута проектируемая
- - характерная точка публичного сервитута
- отдельно стоящий газораспределительный шкаф
- граница земельного участка, стоящего на учете в ЕГРН

Кадастровый инженер  
 Старова Елена Викторовна  
 24.04.2023



Система координат МСК-НСО, зона 4

Публичный сервитут для эксплуатации Газопровода высокого давления для газообеспечения жилых домов в Улице Г.Ильина, 2, Округа ИСХ, адрес: (местонахождение) Новосибирская Федерация, Новосибирская область, г. Новосибирск.  
 План границ объекта



Масштаб 1:1000

Система координат МСК-ИСО, зона 4

Кадастровый инженер  
 Старова Елена Викторовна  
 24.04.2023



- Условные обозначения
- ось газопровода надземного
  - ось газопровода подземного
  - граница кадастрового квартала
  - 54-19/01270-01 — обозначение номера кадастрового квартала
  - граница публичного сервитута проектируемая
  - характеристическая точка публичного сервитута
  - отдельно стоящий газораспределительный шкаф
  - граница земельного участка, стоящего на учете в ЕГРН



Площадь сферы действия публичного сервитута: 5432 кв. м		
Обозначение характерных точек границ	Координаты, м	
	X	Y
1	2	3
1	470273.39	4202357.40
2	470277.39	4202357.61
3	470277.27	4202368.05
4	470276.74	4202384.11
5	470276.47	4202385.04
6	470275.74	4202385.77
7	470274.76	4202386.04
8	470270.34	4202386.08
9	470270.28	4202401.56
10	470271.16	4202422.37
11	470272.60	4202464.98
12	470273.50	4202490.90
13	470273.81	4202524.46
14	470274.29	4202542.23
15	470275.64	4202566.83
16	470277.05	4202589.74
17	470278.31	4202619.41
18	470279.37	4202634.95
19	470280.01	4202647.44
20	470280.35	4202662.18
21	470281.01	4202664.26
22	470281.10	4202664.86
23	470280.89	4202665.75
24	470279.57	4202668.41
25	470281.18	4202669.20
26	470288.11	4202672.57
27	470295.37	4202676.19
28	470302.42	4202679.91
29	470309.58	4202683.68
30	470310.37	4202684.45
31	470310.64	4202685.45
32	470310.41	4202686.39
33	470310.14	4202686.90
34	470308.65	4202689.43
35	470308.13	4202690.38
36	470303.51	4202698.86
37	470303.08	4202699.78
38	470303.00	4202699.92
39	470301.74	4202701.91
40	470299.83	4202704.96
41	470294.09	4202714.56
42	470282.08	4202734.96
43	470277.95	4202741.92
44	470285.73	4202746.43
45	470294.72	4202751.45
46	470295.05	4202751.62
47	470295.14	4202751.47
48	470299.78	4202744.61

1	2	3
49	470300.69	4202743.07
50	470301.41	4202742.36
51	470302.41	4202742.09
52	470303.87	4202742.64
53	470303.04	4202743.99
54	470325.64	4202758.61
55	470326.30	4202757.24
56	470332.92	4202761.85
57	470342.53	4202767.95
58	470361.18	4202780.17
59	470363.24	4202781.59
60	470363.84	4202782.24
61	470364.11	4202783.24
62	470363.93	4202784.06
63	470363.15	4202785.81
64	470366.02	4202787.40
65	470375.89	4202792.73
66	470376.88	4202793.28
67	470385.75	4202798.02
68	470395.59	4202803.25
69	470405.57	4202808.57
70	470415.42	4202813.82
71	470425.28	4202819.07
72	470435.25	4202824.39
73	470445.10	4202829.63
74	470454.95	4202834.88
75	470464.93	4202840.20
76	470474.91	4202845.52
77	470482.00	4202849.30
78	470482.53	4202848.50
79	470483.20	4202847.87
80	470484.20	4202847.60
81	470484.98	4202847.75
82	470517.00	4202861.24
83	470517.22	4202861.35
84	470517.95	4202862.08
85	470518.22	4202863.08
86	470518.05	4202863.89
87	470515.68	4202869.23
88	470516.33	4202869.88
89	470516.60	4202870.88
90	470516.33	4202871.88
91	470522.16	4202874.63
92	470547.22	4202888.24
93	470555.35	4202892.41
94	470563.98	4202896.89
95	470572.41	4202901.29
96	470573.02	4202900.40
97	470578.31	4202892.65
98	470579.04	4202891.62
99	470579.67	4202891.05
100	470580.67	4202890.78

1	2	3
101	470581.67	4202891.05
102	470581.95	4202891.25
103	470582.34	4202891.56
104	470593.27	4202896.36
105	470599.51	4202898.97
106	470599.10	4202899.85
107	470622.02	4202909.78
108	470623.45	4202906.67
109	470623.79	4202906.33
110	470624.79	4202906.06
111	470625.39	4202906.15
112	470626.05	4202906.37
113	470632.46	4202908.37
114	470641.01	4202910.59
115	470650.95	4202913.31
116	470660.36	4202915.81
117	470670.99	4202918.78
118	470680.44	4202921.10
119	470680.96	4202921.31
120	470681.35	4202921.53
121	470682.13	4202921.61
122	470682.44	4202921.67
123	470692.28	4202924.20
124	470692.63	4202924.32
125	470693.12	4202924.55
126	470693.92	4202924.66
127	470694.16	4202924.71
128	470704.04	4202927.31
129	470713.75	4202929.91
130	470723.69	4202932.74
131	470733.22	4202935.29
132	470743.02	4202937.78
133	470752.36	4202940.39
134	470754.14	4202940.89
135	470754.59	4202941.08
136	470761.62	4202945.21
137	470762.34	4202945.93
138	470762.61	4202946.93
139	470762.43	4202947.77
140	470761.98	4202948.74
141	470759.13	4202954.31
142	470756.03	4202960.33
143	470755.47	4202961.44
144	470761.54	4202964.64
145	470766.66	4202967.32
146	470770.94	4202969.36
147	470776.35	4202971.99
148	470780.66	4202974.04
149	470786.08	4202976.68
150	470790.38	4202978.72
151	470794.70	4202980.78
152	470796.64	4202981.76

1	2	3
153	470805.50	4202966.77
154	470812.48	4202955.25
155	470815.42	4202950.41
156	470816.13	4202949.72
157	470817.13	4202949.45
158	470817.92	4202949.61
159	470818.57	4202949.89
160	470826.07	4202953.57
161	470835.79	4202958.32
162	470845.86	4202963.43
163	470852.71	4202966.64
164	470852.86	4202966.72
165	470853.14	4202966.92
166	470853.55	4202967.26
167	470863.83	4202972.32
168	470864.28	4202972.55
169	470865.62	4202973.10
170	470865.76	4202973.16
171	470873.30	4202976.92
172	470883.37	4202981.66
173	470883.51	4202981.74
174	470884.45	4202982.27
175	470885.43	4202982.80
176	470893.39	4202986.61
177	470893.59	4202986.26
178	470894.34	4202985.49
179	470895.34	4202985.22
180	470896.25	4202985.44
181	470896.65	4202985.64
182	470905.12	4202989.84
183	470914.65	4202994.58
184	470922.19	4202998.35
185	470928.08	4203001.28
186	470928.88	4203001.63
187	470929.08	4203001.74
188	470930.19	4203002.39
189	470940.26	4203007.42
190	470941.23	4203007.92
191	470941.93	4203008.19
192	470942.13	4203008.28
193	470950.13	4203012.32
194	470958.28	4203016.35
195	470966.92	4203020.58
196	470974.53	4203024.23
197	470976.90	4203025.45
198	470978.13	4203026.02
199	470988.93	4203031.35
200	470989.11	4203031.41
201	470989.51	4203031.51
202	470989.92	4203031.66
203	470994.42	4203033.86
204	470997.97	4203035.56

1	2	3
205	471002.63	4203037.80
206	471011.37	4203042.01
207	471019.92	4203046.14
208	471027.37	4203049.78
209	471030.88	4203045.62
210	471033.85	4203042.11
211	471037.57	4203043.91
212	471033.94	4203048.20
213	471029.45	4203053.52
214	471028.92	4203053.96
215	471027.92	4203054.23
216	471027.14	4203054.07
217	471026.48	4203053.79
218	471018.18	4203049.74
219	471009.63	4203045.61
220	471000.89	4203041.40
221	470997.55	4203039.80
222	470996.44	4203040.97
223	470995.87	4203041.52
224	470995.27	4203042.34
225	470995.11	4203042.53
226	470990.50	4203047.39
227	470990.35	4203047.76
228	470990.23	4203048.00
229	470989.52	4203049.11
230	470989.24	4203049.59
231	470988.53	4203050.27
232	470987.53	4203050.54
233	470987.05	4203050.41
234	470986.68	4203050.51
235	470985.74	4203050.27
236	470984.63	4203049.68
237	470983.93	4203049.77
238	470982.93	4203049.50
239	470982.20	4203048.77
240	470981.93	4203047.77
241	470982.15	4203046.85
242	470982.65	4203045.88
243	470983.43	4203045.07
244	470984.43	4203044.80
245	470985.24	4203044.97
246	470985.82	4203045.23
247	470986.01	4203045.18
248	470986.92	4203045.40
249	470987.06	4203045.29
250	470987.34	4203044.92
251	470992.12	4203039.88
252	470992.75	4203039.02
253	470992.95	4203038.79
254	470993.56	4203038.19
255	470993.76	4203037.98
256	470992.68	4203037.46

1	2	3
257	470988.36	4203035.35
258	470988.08	4203035.28
259	470987.86	4203035.21
260	470987.48	4203035.07
261	470987.26	4203034.98
262	470976.44	4203029.64
263	470974.42	4203028.67
264	470974.50	4203028.50
265	470956.76	4203019.79
266	470939.11	4203011.10
267	470921.55	4203002.44
268	470912.87	4202998.16
269	470903.34	4202993.42
270	470896.16	4202989.87
271	470896.04	4202990.11
272	470895.85	4202990.30
273	470876.94	4202980.90
274	470876.06	4202982.64
275	470871.58	4202980.53
276	470864.04	4202976.77
277	470862.69	4202976.22
278	470862.51	4202976.14
279	470862.03	4202975.90
280	470851.57	4202970.74
281	470851.18	4202970.49
282	470850.78	4202970.15
283	470844.14	4202967.04
284	470838.36	4202964.13
285	470824.31	4202957.16
286	470817.91	4202954.02
287	470815.90	4202957.33
288	470808.94	4202968.80
289	470799.90	4202984.09
290	470799.03	4202985.45
291	470798.35	4202986.10
292	470797.35	4202986.37
293	470796.45	4202986.15
294	470792.96	4202984.39
295	470788.66	4202982.33
296	470784.35	4202980.28
297	470778.93	4202977.65
298	470774.62	4202975.60
299	470769.21	4202972.96
300	470764.91	4202970.92
301	470759.68	4202968.18
302	470751.87	4202964.07
303	470751.07	4202963.30
304	470750.80	4202962.30
305	470751.02	4202961.40
306	470752.47	4202958.52
307	470755.57	4202952.49
308	470758.00	4202947.72

1	2	3
309	470752.80	4202944.67
310	470751.28	4202944.24
311	470742.01	4202941.66
312	470732.22	4202939.16
313	470722.65	4202936.60
314	470712.71	4202933.77
315	470703.02	4202931.17
316	470693.26	4202928.60
317	470692.28	4202928.47
318	470691.71	4202928.30
319	470691.10	4202928.02
320	470681.59	4202925.57
321	470680.52	4202925.47
322	470679.72	4202925.21
323	470679.20	4202924.91
324	470670.01	4202922.65
325	470659.33	4202919.68
326	470649.91	4202917.17
327	470639.99	4202914.47
328	470631.40	4202912.23
329	470626.02	4202910.55
330	470625.49	4202911.99
331	470625.34	4202912.30
332	470624.61	4202913.03
333	470623.61	4202913.30
334	470622.81	4202913.14
335	470620.00	4202911.91
336	470610.57	4202907.94
337	470601.55	4202904.16
338	470591.72	4202900.04
339	470581.24	4202895.45
340	470576.32	4202902.66
341	470574.71	4202904.98
342	470574.07	4202905.58
343	470573.07	4202905.85
344	470572.20	4202905.65
345	470571.06	4202905.10
346	470562.13	4202900.43
347	470553.51	4202895.97
348	470545.37	4202891.79
349	470520.42	4202878.23
350	470513.79	4202875.15
351	470513.63	4202875.07
352	470513.27	4202874.81
353	470511.54	4202874.02
354	470511.36	4202873.93
355	470510.63	4202873.20
356	470510.36	4202872.20
357	470510.47	4202871.55
358	470511.14	4202869.61
359	470511.20	4202869.45
360	470513.57	4202864.13

1	2	3
361	470484.97	4202852.09
362	470484.36	4202853.03
363	470483.68	4202853.66
364	470482.68	4202853.93
365	470481.74	4202853.70
366	470473.03	4202849.04
367	470463.05	4202843.74
368	470453.07	4202838.41
369	470443.22	4202833.16
370	470433.37	4202827.91
371	470423.40	4202822.61
372	470413.54	4202817.36
373	470403.69	4202812.11
374	470393.71	4202806.78
375	470383.87	4202801.55
376	470374.98	4202796.81
377	470373.97	4202796.24
378	470364.11	4202790.92
379	470359.59	4202788.41
380	470358.83	4202787.66
381	470358.56	4202786.66
382	470358.74	4202785.84
383	470359.59	4202783.94
384	470358.97	4202783.51
385	470340.38	4202771.32
386	470330.74	4202765.21
387	470322.00	4202759.12
388	470312.35	4202752.78
389	470304.20	4202747.55
390	470303.08	4202746.86
391	470298.50	4202753.64
392	470297.57	4202755.30
393	470296.83	4202756.06
394	470295.83	4202756.33
395	470294.91	4202756.09
396	470282.88	4202777.69
397	470283.86	4202778.30
398	470284.53	4202779.00
399	470284.80	4202780.00
400	470284.74	4202780.22
401	470284.87	4202780.70
402	470284.60	4202781.70
403	470283.95	4202782.82
404	470283.22	4202783.55
405	470282.22	4202783.82
406	470281.22	4202783.55
407	470280.46	4202783.11
408	470279.73	4202782.38
409	470279.46	4202781.38
410	470279.72	4202780.43
411	470279.53	4202780.32
412	470278.86	4202779.62



1	2	3
413	470278.65	4202779.09
414	470278.56	4202778.76
415	470278.51	4202778.29
416	470278.52	4202778.11
417	470278.57	4202777.55
418	470278.82	4202776.75
419	470291.40	4202754.17
420	470283.76	4202749.92
421	470275.30	4202745.01
422	470274.16	4202744.35
423	470273.43	4202743.62
424	470273.16	4202742.62
425	470273.43	4202741.62
426	470274.09	4202740.59
427	470278.64	4202732.93
428	470290.64	4202712.53
429	470296.41	4202702.89
430	470298.36	4202699.78
431	470299.51	4202697.95
432	470299.92	4202697.10
433	470304.62	4202688.46
434	470305.16	4202687.49
435	470305.88	4202686.25
436	470300.56	4202683.45
437	470293.55	4202679.76
438	470286.35	4202676.16
439	470279.42	4202672.80
440	470276.03	4202671.11
441	470275.19	4202670.32
442	470274.92	4202669.32
443	470275.10	4202668.50
444	470275.40	4202667.81
445	470276.95	4202664.69
446	470276.45	4202663.11
447	470276.36	4202662.55
448	470276.02	4202647.61
449	470275.38	4202635.20
450	470274.32	4202619.66
451	470273.05	4202589.97
452	470271.65	4202567.06
453	470270.29	4202542.42
454	470269.81	4202524.54
455	470269.50	4202491.01
456	470268.60	4202465.12
457	470267.82	4202442.25
458	470268.56	4202422.04
459	470267.18	4202422.00
460	470266.28	4202401.68
461	470266.34	4202384.09
462	470266.61	4202383.10
463	470267.34	4202382.37
464	470268.32	4202382.10

1	2	3
465	470272.80	4202382.06
466	470273.27	4202367.98