



МЭРИЯ ГОРОДА НОВОСИБИРСКА

ПОСТАНОВЛЕНИЕ

От 12.05.2020

№ 1506

О проекте межевания территории квартала 271.03.02.01 в границах проекта планировки территории, ограниченной улицами Курчатова, Красных Зорь, Учительской, границей города Новосибирска, полосой отвода железной дороги в Калининском районе

В целях определения местоположения границ образуемых и изменяемых земельных участков, в соответствии с Градостроительным кодексом Российской Федерации, постановлением Правительства Российской Федерации от 19.11.2014 № 1221 «Об утверждении Правил присвоения, изменения и аннулирования адресов», решением Совета депутатов города Новосибирска от 24.05.2017 № 411 «О Порядке подготовки документации по планировке территории и признании утратившими силу отдельных решений Совета депутатов города Новосибирска», постановлениями мэрии города Новосибирска от 08.07.2019 № 2483 «О проекте планировки и проектах межевания территории, ограниченной улицами Курчатова, Красных Зорь, Учительской, границей города Новосибирска, полосой отвода железной дороги, в Калининском районе », от 25.02.2020 № 641 «О подготовке проекта межевания территории квартала 271.03.02.01 в границах проекта планировки территории, ограниченной улицами Курчатова, Красных Зорь, Учительской, границей города Новосибирска, полосой отвода железной дороги в Калининском районе», руководствуясь Уставом города Новосибирска, ПОСТАНОВЛЯЮ:

1. Утвердить проект межевания территории квартала 271.03.02.01 в границах проекта планировки территории, ограниченной улицами Курчатова, Красных Зорь, Учительской, границей города Новосибирска, полосой отвода железной дороги в Калининском районе (приложение).

2. Присвоить адрес образуемым земельным участкам согласно приложению 1 к проекту межевания территории квартала 271.03.02.01 в границах проекта планировки территории, ограниченной улицами Курчатова, Красных Зорь, Учительской, границей города Новосибирска, полосой отвода железной дороги в Калининском районе.

3. Департаменту строительства и архитектуры мэрии города Новосибирска разместить постановление на официальном сайте города Новосибирска в информационно-телекоммуникационной сети «Интернет».

4. Департаменту информационной политики мэрии города Новосибирска в течение семи дней со дня издания постановления обеспечить опубликование постановления.

5. Контроль за исполнением постановления возложить на заместителя мэра города Новосибирска – начальника департамента строительства и архитектуры мэрии города Новосибирска.

Мэр города Новосибирска

А. Е. Локоть

Приложение
к постановлению мэрии
города Новосибирска
от 12.05.2020 № 1506

ПРОЕКТ
межевания территории квартала 271.03.02.01 в границах проекта
планировки территории, ограниченной улицами Курчатова, Красных
Зорь, Учительской, границей города Новосибирска, полосой отвода
железной дороги в Калининском районе

1. Текстовая часть проекта межевания территории:
 - 1.1. Сведения об образуемом земельном участке (приложение 1).
 - 1.2. Сведения о границах территории, в отношении которой утвержден проект межевания (приложение 2).
 2. Чертеж межевания территории (приложение 3).
-

Приложение 1

к проекту межевания территории квартала 271.03.02.01 в границах проекта планировки территории, ограниченной улицами Курчатова, Красных Зорь, Учительской, границей города Новосибирска, полосой отвода железной дороги в Калининском районе

**СВЕДЕНИЯ
об образуемых земельных участках**

Условный номер образуемого земельного участка на чертеже межевания территории	Вид разрешенного использования образуемого земельного участка в соответствии с проектом планировки территории	Площадь образуемого земельного участка, га	Адрес земельного участка	Возможные способы образования земельного участка
1	2	3	4	5
ЗУ1	Спорт (5.1) – объекты для размещения спортивных клубов, спортивных залов, бассейнов; объекты для устройства площадок для занятия спортом и физкультурой, в том числе водным; спортивно-зрелищные сооружения с трибунами более 500 зрителей; Коммунальное обслуживание (3.1) – стоянки	0,7711	Российская Федерация, Новосибирская область, городской округ город Новосибирск, город Новосибирск, ул. Курчатова, з/у 14/1	Раздел земельного участка с кадастровым номером 54:35:041115:209
ЗУ2	Спорт (5.1) – объекты для размещения спортивных клубов, спортивных залов, бассейнов; объекты для устройства площадок для занятия спортом и физкультурой, в том числе водным; спортивно-зрелищные сооружения с трибунами более 500 зрителей; Коммунальное обслуживание (3.1) – стоянки	1,8434	Российская Федерация, Новосибирская область, городской округ город Новосибирск, город Новосибирск, ул. Курчатова, з/у 14/2	Раздел земельного участка с кадастровым номером 54:35:041115:209

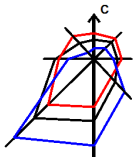
Приложение 2
к проекту межевания территории
квартала 271.03.02.01 в границах про-
екта планировки территории, ограни-
ченной улицами Курчатова, Красных
Зорь, Учительской, границей города
Новосибирска, полосой отвода желез-
ной дороги, в Калининском районе

СВЕДЕНИЯ
о границах территории, в отношении которой утвержден
проект межевания

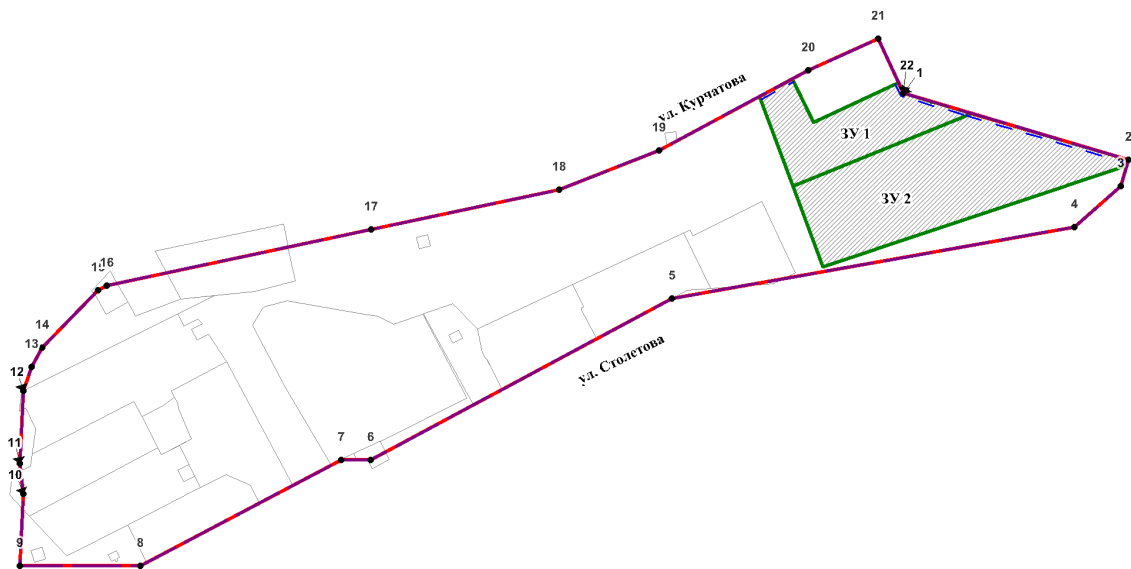
№ точки	Координаты	
	X	Y
1	2	3
1	496288,06	4201318,47
2	496228,13	4201512,39
3	496205,61	4201505,59
4	496170,18	4201465,3
5	496112,09	4201116,55
6	495974,64	4200854,23
7	495974,46	4200828,88
8	495884,49	4200654,02
9	495885,58	4200549,88
10	495948,1	4200553,47
11	495974,44	4200550,97
12	496037,69	4200554,6
13	496058,28	4200561,68
14	496074,85	4200571,35
15	496124,29	4200619,82
16	496128,5	4200627,57
17	496174,65	4200856,75
18	496207,52	4201020,05
19	496240,55	4201106,61
20	496308,69	4201236,31
21	496335,88	4201297,09
22	496288,06	4201318,47

Приложение 3






к проекту межевания территории квартала 271.03.02.01 в границах проекта планировки территории, ограниченной улицами Курчатова, Красных Зорь, Учительской, границей города Новосибирска, полосой отвода железной дороги, в Калининском районе



ЧЕРТЕЖ межевания территории



Условные обозначения:

-  - красные линии, утверждаемые в составе проекта планировки территории
-  - линии отступа от красных линий в целях определения места допустимого размещения зданий, строений, сооружений
-  - границы планируемого элемента планировочной структуры (квартала)
-  - границы образуемого земельного участка
- ЗУ 1** - условный номер образуемого земельного участка
- ул. Курчатова** - наименование элемента улично-дорожной сети
-  1 - номер характерной точки границы территории, в отношении которой утвержден проект межевания

